КАРТА-ПЛАН ТЕРРИТОРИИ

Пояснительная записка

1. Сведения о территории выполнения комплексных кадастровых работ: 42:21:0601004, Российская Федерация, Кемеровская область - Кузбасс, городской округ Беловский, поселок городского типа Бачатский

(наименование субъекта Российской Федерации, муниципального образования, населенного пункта, уникальные учетные номера кадастровых кварталов, иные сведения, позволяющие определить местоположение территории, на которой выполняются комплексные кадастровые работы, например, наименование садоводческого или огороднического некоммерческого товарищества, гаражного кооператива, элемента планировочной структуры)

2. Основания выполнения комплексных кадастровых работ:
Наименование, дата и номер документа, на основании которого выполняются комплексные кадастровые работы: Соглашение, "30" января 2025 г. , 321-20-2025-002

3. Дата подготовки карты-плана территории: "15" апреля 2025 г.

4. Сведения о заказчике(ах) комплексных кадастровых работ:

В отношении юридического лица, органа местного самоуправления муниципального района, муниципального округа или городского округа либо уполномоченного исполнительного органа государственной власти субъекта Российской Федерации:

полное или сокращенное (в случае, если имеется) наименование: ФЕДЕРАЛЬНАЯ СЛУЖБА ГОСУДАРСТВЕННОЙ РЕГИСТРАЦИИ, КАДАСТРА И КАРТОГРАФИИ
основной государственный регистрационный номер: 1047796940465
идентификационный номер налогоплательщика: 7706560536

В отношении физического лица или представителя физических или юридических лиц:

фамилия, имя, отчество (последнее - при наличии): -
страховой номер индивидуального лицевого счета в системе обязательного пенсионного страхования Российской Федерации (СНИЛС): -

Наименование и реквизиты документа, подтверждающие полномочия представителя заказчика(ов) комплексных кадастровых работ: -
Адрес электронной почты (для направления уведомления о результатах внесения сведений в Единый государственный реестр недвижимости): -

5. Сведения об исполнителе комплексных кадастровых работ:

Полное или сокращенное (в случае, если имеется) наименование и адрес юридического лица, с которым заключен государственный или муниципальный контракт либо договор подряда на выполнение комплексных кадастровых работ: ППК "Роскадастр", г. Москва, Орликов пер., д. 10, стр. 1

Фамилия, имя. отчество кадастрового инженера (последнее - при наличии): Демидова Марина Сергеевна и основной государственный регистрационный номер кадастрового инженера индивидуального предпринимателя (ОГРНИП): -

Страховой номер индивидуального лицевого счета в системе обязательного пенсионного страхования Российской Федерации (СНИЛС) кадастрового инженера: 041-491-558 44

Уникальный реестровый номер кадастрового инженера в реестре саморегулируемой организации кадастровых инженеров и дата внесения сведений о физическом лице в такой реестр: 0050, 2011-11-28

Полное или (в случае, если имеется) сокращенное наименование саморегулируемой организации кадастровых инженеров, членом которой является кадастровый инженер: Саморегулируемая организация Ассоциация "Объединение кадастровых инженеров"

Контактный телефон: 8-913-400-15-41

Почтовый адрес и адрес электронной почты, по которым осуществляется связь с кадастровым инженером: Кемеровская область -Кузбасс, Кемеровский городской округ, г. Кемерово, пр. Ленинградский, д. 28, demidova-m@mail.ru

6. Перечень документов, использованных при подготовке карты-плана территории

№ п/п	Реквизиты документа				
	Вид	Дата	Номер	Наименование	Иные сведения
1	2	3	4	5	6
1	Кадастровый план территории	10.01.2025	КУВИ-001/2025-5278085	Кадастровый план территории кадастрового квартала 42:21:0601004	-
2	Кадастровый план территории	21.02.2025	КУВИ-001/2025-49914099	Кадастровый план территории кадастрового квартала 42:21:0000000	-
3	Правовой акт, которым утверждены или изменены правила землепользования и застройки	24.12.2009	19/221-н	Правила землепользования и застройки Беловского городского округа Кемеровской области - Кузбасса (с изменениями и дополнениями)	-
4	Документы градостроительного зонирования (Правила землепользования и застройки)	24.12.2009	19/220-н	Генеральный план Беловского городского округа	-
5	Документация по планировке территории (проекты межевания территорий), в т.ч. документ по планировке территории в планируемых границах искусственного земельного участка	12.12.2024	6097-п	Проект межевания территории	-
6	Документация по планировке территории (проекты межевания территорий), в т.ч. документ по планировке территории в планируемых границах искусственного земельного участка	12.12.2024	6097-п	Постановление	-
7	ПРОЧИЕ	30.01.2025	321-20-2025-002	Соглашение	-
8	ПРОЧИЕ	24.01.2025	170-1395/2025-В	Выписка о пунктах государственной геодезической сети, государственной нивелирной сети и государственной гравиметрической сети	-
9	ПРОЧИЕ	04.04.2018	85-О/130	Картографический материал (ортофотопланы) М 1:10000, создан в 2006г. ФГУП «Госземкадастрсъемка» ВИСХАГИ, обновление не	-
10	ПРОЧИЕ	07.03.2025	ae6cd11e-1095-47a2-bbfe-f036a8a298e	ИНФОРМАЦИЯ из государственного адресного реестра	-

6. Перечень документов, использованных при подготовке карты-плана территории					
№ п/п	Реквизиты документа				
	Вид	Дата	Номер	Наименование	Иные сведения
1	2	3	4	5	6
11	ПРОЧИЕ	07.03.2025	1aff0575-1342-4262-a614-8a73e47e2a2	ИНФОРМАЦИЯ из государственного адресного реестра	-
12	ПРОЧИЕ	07.03.2025	85c7c9b8-b5ee-4cbf-858d-dcc890d949f	ИНФОРМАЦИЯ из государственного адресного реестра	-
13	ПРОЧИЕ	07.03.2025	e5ac19c9-50d6-45a2-9907-4b3b03b60c	ИНФОРМАЦИЯ из государственного адресного реестра	-
14	ПРОЧИЕ	07.03.2025	0b2fb115-c3b7-4eba-9857-5f0dd4345e0	ИНФОРМАЦИЯ из государственного адресного реестра	-
15	ПРОЧИЕ	07.03.2025	0f9561e0-29e1-42f3-9d40-5cc6b0c6d68	ИНФОРМАЦИЯ из государственного адресного реестра	-
16	ПРОЧИЕ	07.03.2025	52496f9c-5165-482f-bf73-327ee3793b7	ИНФОРМАЦИЯ из государственного адресного реестра	-
17	ПРОЧИЕ	07.03.2025	bc3f7a6c-4704-42a6-9f30-b76551076b4d	ИНФОРМАЦИЯ из государственного адресного реестра	-
18	ПРОЧИЕ	07.03.2025	9db6779c-71c2-460e-a2ef-e61a7447adf	ИНФОРМАЦИЯ из государственного адресного реестра	-
19	ПРОЧИЕ	07.03.2025	5611f832-28f0-4135-ac67-56fb829efa1	ИНФОРМАЦИЯ из государственного адресного реестра	-
20	ПРОЧИЕ	07.03.2025	77f9b42c-851f-4bf5-9b5e-e1938d0685f	ИНФОРМАЦИЯ из государственного адресного реестра	-
21	ПРОЧИЕ	07.03.2025	d1250f0a-291b-495d-93c0-4ccf11e0126	ИНФОРМАЦИЯ из государственного адресного реестра	-
22	ПРОЧИЕ	07.03.2025	699b591a-e85c-48d5-ae91-1de36b1ea03	ИНФОРМАЦИЯ из государственного адресного реестра	-
23	ПРОЧИЕ	07.03.2025	99713da7a-036f-4e03-9ef8-8abca9c19ce	ИНФОРМАЦИЯ из государственного адресного реестра	-
24	ПРОЧИЕ	07.03.2025	7628e707-d106-49c3-ae27-7fa219d14e2	ИНФОРМАЦИЯ из государственного адресного реестра	-

6. Перечень документов, использованных при подготовке карты-плана территории					
№ п/п	Реквизиты документа				
	Вид	Дата	Номер	Наименование	Иные сведения
1	2	3	4	5	6
25	ПРОЧИЕ	07.03.2025	d85950c4-98fb-4c9a-a97f-8ca9c16e373	ИНФОРМАЦИЯ из государственного адресного реестра	-
26	ПРОЧИЕ	07.03.2025	a3e9049a-27b8-43b7-85e5-ee6049e29c7	ИНФОРМАЦИЯ из государственного адресного реестра	-
27	ПРОЧИЕ	07.03.2025	ff29a29e-f2cb-4f54-ba0b-cbf10d49287	ИНФОРМАЦИЯ из государственного адресного реестра	-
28	ПРОЧИЕ	07.03.2025	e27fbe1e-30cc-4884-b3b1-a6931abf157	ИНФОРМАЦИЯ из государственного адресного реестра	-
29	ПРОЧИЕ	07.03.2025	55b24b42-5bd8-415d-a159-64eae6c8e05	ИНФОРМАЦИЯ из государственного адресного реестра	-
30	ПРОЧИЕ	07.03.2025	4f326301-5042-487c-8f33-005e856a6b5	ИНФОРМАЦИЯ из государственного адресного реестра	-
31	ПРОЧИЕ	07.03.2025	cd5f07fd-4b86-4ebe-beae-c97840852e92	ИНФОРМАЦИЯ из государственного адресного реестра	-
32	ПРОЧИЕ	07.03.2025	8025e2c1-a947-42fd-aeaa-8a931ce855d	ИНФОРМАЦИЯ из государственного адресного реестра	-
33	ПРОЧИЕ	07.03.2025	cda2f785-836a-4487-b481-b7d72481b8	ИНФОРМАЦИЯ из государственного адресного реестра	-
34	ПРОЧИЕ	07.03.2025	f72cf9e8-674a-45e1-a35e-ecca74f9bfbf	ИНФОРМАЦИЯ из государственного адресного реестра	-
35	ПРОЧИЕ	07.03.2025	4cac4317-a750-418a-8dbb-a6bf2c31bf4	ИНФОРМАЦИЯ из государственного адресного реестра	-
36	Кадастровая выписка о земельном участке	12.02.2025	ВС-2025-02-12-187793	Выписка из Единого государственного реестра недвижимости об основных характеристиках и зарегистрированных правах на объект недвижимости номер 42:21:0601004:1385	-
37	Кадастровая выписка о земельном участке	18.02.2025	ВС-2025-02-18-093710	Выписка из Единого государственного реестра недвижимости об основных характеристиках и зарегистрированных правах на объект недвижимости номер 42:21:0601004:1386	-

6. Перечень документов, использованных при подготовке карты-плана территории

№ п/п	Реквизиты документа				
	Вид	Дата	Номер	Наименование	Иные сведения
1	2	3	4	5	6
38	Кадастровая выписка о земельном участке	26.02.2025	ВС-2025-02-26-156788	Выписка из Единого государственного реестра недвижимости об основных характеристиках и зарегистрированных правах на объект недвижимости номер 42:21:0601004:1387	-
39	Кадастровая выписка о земельном участке	05.03.2025	ВС-2025-03-05-636543	Выписка из Единого государственного реестра недвижимости об основных характеристиках и зарегистрированных правах на объект недвижимости номер 42:21:0601004:1388	-
40	Кадастровая выписка о земельном участке	05.03.2025	ВС-2025-03-05-591672	Выписка из Единого государственного реестра недвижимости об основных характеристиках и зарегистрированных правах на объект недвижимости номер 42:21:0601004:1389	-
41	Кадастровая выписка о земельном участке	05.03.2025	ВС-2025-03-05-614940	Выписка из Единого государственного реестра недвижимости об основных характеристиках и зарегистрированных правах на объект недвижимости номер 42:21:0601004:1390	-
42	Кадастровая выписка о земельном участке	05.03.2025	ВС-2025-03-05-629157	Выписка из Единого государственного реестра недвижимости об основных характеристиках и зарегистрированных правах на объект недвижимости номер 42:21:0601004:1391	-
43	Кадастровая выписка о земельном участке	05.03.2025	ВС-2025-03-05-647847	Выписка из Единого государственного реестра недвижимости об основных характеристиках и зарегистрированных правах на объект недвижимости номер 42:21:0601004:1392	-
44	Кадастровая выписка о земельном участке	05.03.2025	ВС-2025-03-05-601728	Выписка из Единого государственного реестра недвижимости об основных характеристиках и зарегистрированных правах на объект недвижимости номер 42:21:0601004:1393	-
45	Кадастровая выписка о земельном участке	05.03.2025	ВС-2025-03-05-608324	Выписка из Единого государственного реестра недвижимости об основных характеристиках и зарегистрированных правах на объект недвижимости номер 42:21:0601004:1394	-
46	Кадастровый план территории	17.02.2025	КУВИ-001/2025-42835712	Кадастровый план территории кадастрового квартала 42:00:0000000	-
47	Кадастровый план территории	21.02.2025	КУВИ-001/2025-49914099	Кадастровый план территории кадастрового квартала 42:21:0000000	-
48	Кадастровый план территории	10.04.2025	КУВИ-001/2025-87662297	Кадастровый план территории кадастрового квартала 42:21:0601004	-
49	Кадастровый план территории	17.02.2025	КУВИ-001/2025-42835712	Кадастровый план территории кадастрового квартала 42:00:0000000	-
50	Кадастровая выписка	21.03.2025	КУВИ-001/2025-73741013	Выписка из Единого государственного реестра недвижимости об объекте недвижимости с кадастровым номером 42:00:0000000:3439	-

6. Перечень документов, использованных при подготовке карты-плана территории

№ п/п	Реквизиты документа				
	Вид	Дата	Номер	Наименование	Иные сведения
1	2	3	4	5	6
51	Кадастровый план территории	21.02.2025	КУВИ-001/2025-49898771	Кадастровый план территории кадастрового квартала 42:21:0602002	-
52	Кадастровый план территории	10.04.2025	КУВИ-001/2025-87723105	Кадастровый план территории кадастрового квартала 42:21:0603044	-
53	Кадастровый план территории	21.02.2025	КУВИ-001/2025-49898618	Кадастровый план территории кадастрового квартала 42:21:0607040	-

7. Пояснения к карте-плану территории

1. Карта-план территории подготовлен в ходе выполнения комплексных кадастровых работ (далее — ККР) в отношении кадастрового квартала 42:21:0601004, расположенного: Российская Федерация, Кемеровская область - Кузбасс, городской округ Беловский, поселок городского типа Бачатский на основании Соглашения № 321-20-2025-002 от 30.01.2025.
Выполнение комплексных кадастровых работ осуществляется в соответствии с требованиями: - Земельного кодекса Российской Федерации от 25.10.2001 № 136-ФЗ; - Федерального закона от 24.07.2007 № 221-ФЗ «О кадастровой деятельности» (далее – Федеральный закон № 221-ФЗ); - Федерального закона от 13.07.2015 № 218-ФЗ «О государственной регистрации недвижимости» (далее – Федеральный закон № 218-ФЗ); - Федерального закона от 06.10.2003 № 131-ФЗ «Об общих принципах организации местного самоуправления в Российской Федерации» (далее – Федеральный закон № 131-ФЗ); - Приказа Минэкономразвития России от 04.08.2021 № П/0337 «Об установлении формы карты-плана территории, формы акта согласования местоположения границ земельных участков при выполнении комплексных кадастровых работ и требований к их подготовке» (далее – Приказ № П/0337); - Приказа Минэкономразвития России от 20.04.2015 № 244 «Об утверждении формы и содержания протокола заседания согласительной комиссии по вопросу согласования местоположения границ земельных участков при выполнении комплексных кадастровых работ»; - Приказа Минэкономразвития России от 23.04.2015 № 254 «Об утверждении формы извещения о начале выполнения комплексных кадастровых работ и примерной формы и содержания извещения о проведении заседания согласительной комиссии по вопросу согласования местоположения границ земельных участков при выполнении комплексных кадастровых работ»; - Генерального плана Беловского городского округа Кемеровской области - Кузбасса, утвержденного решением Беловского городского Совета народных депутатов от 24.12.2009 № 19/220-н (редакция с изменениями и дополнениями); - Правил землепользования и застройки Беловского городского округа Кемеровской области - Кузбасса, утвержденных решением Беловского городского Совета народных депутатов от 24.12.2009 № 19/221-н (редакция с изменениями и дополнениями), далее- ПЗЗ. При проведении ККР были использованы материалы: - Проект межевания территории кадастрового квартала 42:21:0601004, расположенного на территории Беловского городского округа, утвержденного Постановлением Администрации Беловского городского округа «Об утверждении документации по планировке территории» от 12.12.2024г. № 6097-р; документы из государственного фонда данных, полученных в результате проведения землеустройства; актуальные сведения, внесенные в единый государственный реестр недвижимости (далее - ЕГРН). Работы проводились с использованием картографических материалов (ортофотоплана на Беловский район, куда территориально попадает г.Белово, масштаб 1:10000, год изготовления 2006 (обновление не проводилось), система координат - МСК-42, исполнитель работ ФГУП «Госземкадастрсъемка» ВИСХАГИ), геоинформационного портала НСПД (https://nspd.gov.ru/), публичной кадастровой карты Росреестра (https://pkk5.rosreestr.ru/).
На дату начала проведения ККР, в сведениях ЕГРН по кадастровому кварталу 42:21:0601004 содержится информация о 350 земельных участках, 199 объектах недвижимости и 32 объектах незавершенного строительства (далее ОНС).
В данном карта - плане территории были выполнены следующие виды кадастровых работ: уточнение местоположения границ 26 земельных участков, расположенных на территории вышеуказанного кадастрового квартала; уточнение местоположения на земельных участках зданий, сооружений (за исключением линейных объектов), ОНС - 135 объектов недвижимости; образование 259 земельных участков; исправление реестровых ошибок в сведениях ЕГРН о местоположении границ 151 земельных участков и 35 объектов капитального строительства.
Доступ ко всем уточняемым и исправляемым земельным участкам, образуемым земельным участкам обеспечен и указан в карта-плана территории.

7. Пояснения к карте-плану территории

Беловского городского округа Кемеровской области - Кузбасса, утвержденных решением Беловского городского Совета народных депутатов от 24.12.2009 № 19/221-н (редакция с изменениями и дополнениями). Для всех видов кадастровых работ были применены нормы минимальных и максимальных размеров земельных участков. При уточнении границ земельных участков площади участков, полученные в результате проведения ККР относительно площади, внесенной в ЕГРН, либо не изменились, либо незначительно уменьшились, и разница в площадях не превышает установленные допустимые 10%, либо происходило увеличение площади в пределах допустимых минимальных значений.
Образуемые земельные участки, уточняемые земельные участки и исправляемые земельные участки расположены в нескольких территориальных зонах: Зона застройки малоэтажными жилыми домами (Ж2-2) реестровый номер 42:00-7.39, Зона делового, общественного и коммерческого назначения (О1-2) реестровый номер 42:21-7.11, Производственная зона (П1-2) реестровый номер 42:21-7.1, Коммунально — складская зона (П2-2) (42:00-7.43), Зона транспортной инфраструктуры (Т-2) реестровый номер (42:00-7.65), Зона занятая объектами сельскохозяйственного назначения (СХ2-2) реестровый номер 42:00-7.48, Зона специального назначения, связанная с захоронениями (СП1-2) реестровый номер 42:21-7.16, Зона рекреационного назначения (Р-2) реестровый номер 42:00-7.49, Зона иного назначения, в соответствии с местными условиями (ТОП-2) реестровый номер 42:00-7.71.
Разрешенное использование – Под жилую застройку Индивидуальную, Индивидуальная жилая застройка, Под индивидуальную жилую застройку, Для индивидуальной жилой застройки, Под жилую застройку, Под жилую индивидуальную застройку, под индувидуальную жилую застройку, индивидуальная жилая застройка, Для размещения домов индивидуальной жилой застройки, для индивидуального жилищного строительства (индивидуальный жилой дом) – считать равнозначно разрешенному использованию «Для индивидуального жилищного строительства» (код 2.1) установлен предельный минимальный/максимальный размер земельного участка 600/1500 кв.м.
Разрешенное использование – Для ведения приусадебного хозяйства, Для личного подсобного хозяйства, Для ведения личного приусадебного хозяйства – считать равнозначно разрешенному использованию «Для ведения личного подсобного хозяйства (приусадебный земельный участок)» (код 2.2) установлен предельный минимальный/максимальный размер земельного участка 200/1500 кв.м.
Разрешенное использование - Под здание магазина – считать равнозначно разрешенному использованию «Магазины» (код 4.4) установлен предельный минимальный размер земельного участка 600, максимальный – не ограничивается.
Разрешенное использование - Малоэтажная жилая застройка - считать равнозначно разрешенному использованию «Малоэтажная многоквартирная жилая застройка» (код 2.1.1) установлен предельный минимальный/максимальный размер земельного участка 600 кв.м. / не ограничивается.
Разрешенное использование - «Среднеэтажная жилая застройка» (код 2.5) минимальный/максимальный размер земельного участка 2000 м.кв/ не ограничивается.
Разрешенное использование «Площадки для занятий спортом» (код 5.1.3) для территориальной зоны Ж2-2 минимальный/максимальный 10 кв.м/размер земельного участка не ограничивается.
Разрешенное использование «Садоводство» (код 1.5) градостроительные регламенты не устанавливаются в соответствии с ч.6 ст. 36 ГРК РФ
Разрешенное использование «Ремонт автомобилей» (код 4.9.1.4) минимальный/максимальный размер земельного участка 80 м.кв./не ограничивается
Разрешенное использование «Размещение гаражей для собственных нужд» (код 2.7.2) минимальный/максимальный размер земельного участка 9 кв.м кв.м/ 80 кв.м
Разрешенное использование «Служебные гаражи» (код 4.9) минимальный/максимальный размер земельного участка 30 кв.м/ не ограничивается
Разрешенное использование «Ритуальная деятельность» (код 12.1) минимальный/максимальный размер земельного участка 5000 кв.м/ не ограничивается.
Разрешенное использование «Коммунальное обслуживание» минимальный/максимальный размер земельного участка не ограничивается/ не ограничивается.
Разрешенное использование «Сенокошение» (код 1.19) градостроительные регламенты не устанавливаются в соответствии с ч.6 ст 36 ГрК РФ
Разрешенное использование - «Благоустройство территории» (код 12.0.2) градостроительные регламенты не распространяются в соответствии с ч.4 ст. 36 ГРК РФ.
Разрешенное использование «Земельные участки (территории общего пользования)» (код 12.0) градостроительные регламенты не распространяются в соответствии с ч.4 ст. 36 ГРК РФ.
Увеличение площадей земельных участков не превышает данные минимальные нормы.
Земельные участки с кадастровыми номерами 42:21:0601004:147, 42:21:0601004:153 фактически располагаются в квартале 42:21:0601005, поэтому не были включены в данный карта- план территории.
По сведениям ЕГРН ошибочно установлена связь между земельным участком с кадастровым номеров 42:21:0601004:117 объектом незавершенного строительства с кадастровым номером 42:21:0601004:914. Фактически ОНС 42:21:0601004:914 расположен на образуемом земельном участке :ЗУ247. Прошу исправить.

7. Пояснения к карте-плану территории

данную связь между ЗУ и ОКС.
Уточнение границ земельных участков и уточнение границ участков, необходимое для исправления выявленных реестровых ошибок, осуществлено с соблюдением всех необходимых согласительных процедур. В связи с непоступлением претензий и возражений заинтересованных лиц относительно местоположения границ земельных участков, определенных в ходе выполнения комплексных кадастровых работ, в установленные законодательством сроки в согласительную комиссию, Заключение комиссии по результатам ее работы не составлялось.

В разделах текстовой части карты-плана территории сведения об адресе земельных участков с обозначением в проекте межевания территории: :ЗУ123, :ЗУ126, :ЗУ135, :ЗУ136, :ЗУ141, :ЗУ143, :ЗУ157, :ЗУ162, :ЗУ163, :ЗУ164, :ЗУ166, :ЗУ182, :ЗУ271, :ЗУ275, :ЗУ276, :ЗУ278, :ЗУ279, :ЗУ282, :ЗУ283, :ЗУ284, :ЗУ285, :ЗУ286, :ЗУ292, :ЗУ293, :ЗУ294 указаны в структурированном в соответствии с федеральной информационной адресной системой (далее - ФИАС) виде на основании выписок из государственного адресного реестра об адресе объекта адресации:
ИНФОРМАЦИЯ из государственного адресного реестра
об адресе объекта адресации от 07.03.2025 №ae6cd11e-1095-47a2-bbfe-f036a8a298e8, ИНФОРМАЦИЯ из государственного адресного реестра
об адресе объекта адресации от 07.03.2025 №1aff0575-1342-4262-a614-8a73e47e2a26, ИНФОРМАЦИЯ из государственного адресного реестра об адресе объекта адресации от 07.03.2025 №85c7c9b8-b5ee-4cbf-858d-dcc890d949f7, ИНФОРМАЦИЯ из государственного адресного реестра об адресе объекта адресации от 07.03.2025 №e5ac19c9-50d6-45a2-9907-4b3b03b60c13, ИНФОРМАЦИЯ из государственного адресного реестра об адресе объекта адресации от 07.03.2025 №0b2fb115-c3b7-4eba-9857-5f0dd4345e0d, ИНФОРМАЦИЯ из государственного адресного реестра об адресе объекта адресации от 07.03.2025 №0f9561e0-29e1-42f3-9d40-5cc6b0c6d68c, ИНФОРМАЦИЯ из государственного адресного реестра об адресе объекта адресации от 07.03.2025 №52496f9c-5165-482f-bf73-327ee3793b75, ИНФОРМАЦИЯ из государственного адресного реестра
об адресе объекта адресации от 07.03.2025 №bc3f7a6c-4704-42a6-9f30-b76551076b4d, ИНФОРМАЦИЯ из государственного адресного реестра
об адресе объекта адресации от 07.03.2025 №9db6779c-71c2-460e-a2ef-e61a7447adf7, ИНФОРМАЦИЯ из государственного адресного реестра
об адресе объекта адресации от 07.03.2025 №5611f832-28f0-4135-ac67-56fb829efa1b, ИНФОРМАЦИЯ из государственного адресного реестра
об адресе объекта адресации от 07.03.2025 №77f9b42c-851f-4bf5-9b5e-e1938d0685f1, ИНФОРМАЦИЯ из государственного адресного реестра
об адресе объекта адресации от 07.03.2025 №d1250f0a-291b-495d-93c0-4ccf11e01260, ИНФОРМАЦИЯ из государственного адресного реестра
об адресе объекта адресации от 07.03.2025 №699b591a-e85c-48d5-ae91-1de36b1ea037, ИНФОРМАЦИЯ из государственного адресного реестра
об адресе объекта адресации от 07.03.2025 №99713da7a-036f-4e03-9ef8-8abca9c19cea, ИНФОРМАЦИЯ из государственного адресного реестра
об адресе объекта адресации от 07.03.2025 №7628e707-d106-49c3-ae27-7fa219d14e27, ИНФОРМАЦИЯ из государственного адресного реестра
об адресе объекта адресации от 07.03.2025 №d85950c4-98fb-4c9a-a97f-8ca9c16e3730, ИНФОРМАЦИЯ из государственного адресного реестра
об адресе объекта адресации от 07.03.2025 №a3e9049a-27b8-43b7-85e5-ee6049e29c7b, ИНФОРМАЦИЯ из государственного адресного реестра
об адресе объекта адресации от 07.03.2025 №ff29a29e-f2cb-4f54-ba0b-cbf10d492876, ИНФОРМАЦИЯ из государственного адресного реестра
об адресе объекта адресации от 07.03.2025 №e27fbe1e-30cc-4884-b3b1-a6931abf1570, ИНФОРМАЦИЯ из государственного адресного реестра
об адресе объекта адресации от 07.03.2025 №55b24b42-5bd8-415d-a159-64eae6c8e05c, ИНФОРМАЦИЯ из государственного адресного реестра
об адресе объекта адресации от 07.03.2025 №4f326301-5042-487c-8f33-005e856a6b5d, ИНФОРМАЦИЯ из государственного адресного реестра
об адресе объекта адресации от 07.03.2025 №cd5f07fd-4b86-4ebe-beae-c97840852e92, ИНФОРМАЦИЯ из государственного адресного реестра
об адресе объекта адресации от 07.03.2025 №8025e2c1-a947-42fd-aeaa-8a931ce855da, ИНФОРМАЦИЯ из государственного адресного реестра
об адресе объекта адресации от 07.03.2025 №cda2f785-836a-4487-b481-b7d72481b868, ИНФОРМАЦИЯ из государственного адресного реестра
об адресе объекта адресации от 07.03.2025 №f72cf9e8-674a-45e1-a35e-ecca74f9bfbf, ИНФОРМАЦИЯ из государственного адресного реестра
об адресе объекта адресации от 07.03.2025 №4eae4217-e750-418e-8dbb-e6bf2e31bf48

7. Пояснения к карте-плану территории

В соответствии с п.42 Приказа от 4 августа 2021 года № П/0337 «Об установлении формы карты-плана территории, формы акта согласования местоположения границ земельных участков при выполнении комплексных кадастровых работ и требований к их подготовке», если в результате выполнения комплексных кадастровых работ и подготовки карты-плана территории сведения ЕГРН об адресе объекта комплексных кадастровых работ или о его местоположении не изменились, то соответствующие строки текстовой части карты-плана территории не заполняются. Для участков, сведения о которых внесены в ЕГРН, но в государственном адресном реестре отсутствуют сведения об их адресе, описание их местоположения приведено в соответствии с записями ЕГРН.

1. СВЕДЕНИЯ ОБ УТОЧНЯЕМЫХ ЗЕМЕЛЬНЫХ УЧАСТКАХ.

Уточнение проводилось для 26 земельных участков, сведения о координатах характерных точек границ которых отсутствуют в ЕГРН. Данные участки включены в карта-план как «уточняемые»: 42:21:0601004:1, 42:21:0601004:116, 42:21:0601004:117, 42:21:0601004:133, 42:21:0601004:189, 42:21:0601004:190, 42:21:0601004:246, 42:21:0601004:247, 42:21:0601004:248, 42:21:0601004:53, 42:21:0601004:65, 42:21:0601004:66, 42:21:0601004:76, 42:21:0601004:77, 42:21:0601004:78, 42:21:0601004:105, 42:21:0601004:177, 42:21:0601004:191, 42:21:0601004:172, 42:21:0601004:95, 42:21:0601004:91, 42:21:0601004:171.

В связи с тем, что земельные участки находятся уже в длительном пользовании, а границы их закреплены на местности и существуют более 15 лет, местоположение их определялось по фактически существующим (исторически сложившимся) ограждениям, территориям использования (для участков под многоквартирной застройкой). В соответствии со статьей 42.8. ФЗ 221-ФЗ, при уточнении местоположения границ существующих земельных участков, сведения о которых содержатся в ЕГРН, и являющихся объектами комплексных кадастровых работ, их площадь, определенная с учетом установленных в соответствии с ФЗ 218-ФЗ требований, не должна быть: 1) меньше площади земельного участка, сведения о которой относительно этого земельного участка содержатся в ЕГРН, более чем на десять процентов; 2) больше площади земельного участка, сведения о которой относительно этого земельного участка содержатся в ЕРГН, более чем на величину предельного минимального размера земельного участка, установленного в соответствии с земельным законодательством. 3) больше площади земельного участка, сведения о которой относительно этого земельного участка содержатся в ЕРГН, более чем на десять процентов, если предельный минимальный размер земельного участка не установлен.

Уточнение границ земельных участков осуществлено с соблюдением всех необходимых согласительных процедур. Претензий и возражений в установленные законодательством сроки в согласительную комиссию не поступало, согласование границ оформлено Актом согласования.

Земельные участки с кадастровыми номерами 42:24:0000000:2487, 452:24:0000000:3122 фактически располагаются в квартале 42:24:0601004 и были включены в данный карта- план.

2. СВЕДЕНИЯ ОБ ОБРАЗУЕМЫХ ЗЕМЕЛЬНЫХ УЧАСТКАХ

Образуемые земельные участки формировались на основании Проекта межевания территории (далее ПМТ), утвержденного Постановлением Администрации Беловского городского округа от 12.12.2024г. № 6097-р. В результате ККР образовано 259 земельных участков (в соответствии с ПМТ). Сведения о ПМТ не внесены в реестр границ ЕГРН. Программный комплекс не позволяет указать условный номер земельного участка по ПМТ, без указания учетного номера проекта межевания территории. В связи с этим в строке "11" КПТ внесен условный номер проекта межевания территории 00.00.0000000.000.

Согласно правилам землепользования и застройки, утвержденные решением Беловского городского Совета народных депутатов от 24.12.2009 №19/221-н (ПЗЗ) площади образуемых земельных участков соответствуют предельным минимальным и максимальным размерам установленным для присвоенных видов разрешенного использования.

Согласно генерального плана Генерального плана Беловского городского округа Кемеровской области — Кузбасса, утвержденный решением Беловского городского Совета народных депутатов от 24.12.2009 №19/220-н (редакция с изменениями и дополнениями) кадастровый квартал 42:21:0601004 расположен в границах пгт Бачатский, Беловского городского округа, Кемеровской области- Кузбасса. Образуемым земельным участкам установлена категория «земли населенных пунктов».

Так как в кадастровом квартале расположено значительное количество объектов кадастрового учета, изначально планировалось подготовить 2 XML-схемы карта-плана территории. В связи с этим обозначения образуемых земельных участков не соответствуют условным номерам проекта межевания территории кадастрового квартала 42:21:0601004. Условный номер образуемых земельных участков из проекта межевания внесен в строку «10» реквизита 3 раздела «Сведения об образуемых земельных участках»

Земельные участки, подлежащие образованию в соответствии с экспликацией земельных участков проекта межевания территории, с условным обозначением :ЗУ195, :ЗУ197, :ЗУ206 - :ЗУ208, :ЗУ210, :ЗУ212, :ЗУ217, :ЗУ222 - :ЗУ224, :ЗУ227, :ЗУ230, :ЗУ232, :ЗУ233, :ЗУ237, :ЗУ238, :ЗУ248, :ЗУ260-:ЗУ267, :ЗУ272, :ЗУ273, :ЗУ287-:ЗУ289, :ЗУ291, :ЗУ301, :ЗУ307, :ЗУ314, :ЗУ315 с разрешенным использованием: «Земельные участки (территории) общего пользования», :ЗУ235 с разрешенным использованием: «Улично-дорожная сеть»; :ЗУ198, :ЗУ220 с разрешенным использованием «Коммунальное обслуживание» и формируемые для размещения линейных объектов в данный карта-план территории не вписаны в соответствии с п.2. Приказа

7. Пояснения к карте-плану территории

На момент проведения комплексных кадастровых работ земельные участки, утвержденные в Проекте межевания кадастрового квартала 42:21:0601004, с условным обозначением :ЗУ285, :ЗУ295, :ЗУ296, :ЗУ297, :ЗУ280, :ЗУ150, :ЗУ146, :ЗУ281, :ЗУ38, :ЗУ60, :ЗУ61, :ЗУ77; :ЗУ39, :ЗУ42, :ЗУ22, :ЗУ74, :ЗУ294 уже сформированы и сведения внесены в ЕГРН с кадастровыми номерами 42:21:0601004:1331, 42:21:0601004:1329, 42:21:0601004:1333, 42:21:0601004:1332, 42:21:0601004:1383, 42:21:0601004:1385, 42:21:0601004:1386, 42:21:0601004:1387, 42:21:0601004:1388, 42:21:0601004:1389, 42:21:0601004:1390, 42:21:0601004:1391, 42:21:0601004:1392, 42:21:0601004:1393, 42:21:0601004:1394, 42:21:0601004:1395, 42:21:0601004:1397 соответственно. В связи с этим земельные участки :ЗУ285, :ЗУ295, :ЗУ296, :ЗУ297, :ЗУ280, :ЗУ150, ЗУ149, :ЗУ281, :ЗУ38, :ЗУ60, :ЗУ61, :ЗУ77, ЗУ39, :ЗУ42, :ЗУ22, :ЗУ74, :ЗУ294 не были включены в КПТ. Для актуализации сведений о местоположении границ земельных участков 42:21:0601004:1331, 42:21:0601004:1329, 42:21:0601004:1333, 42:21:0601004:1332, 42:21:0601004:1385, 42:21:0601004:1386, 42:21:0601004:1388, 42:21:0601004:1389, 42:21:0601004:1390, 42:21:0601004:1391, 42:21:0601004:1392, 42:21:0601004:1393, 42:21:0601004:1394, 42:21:0601004:1395, 42:21:0601004:1397 были проведены работы с целью исправления реестровой ошибки в описании местоположения их границ и (или) площади.

В ходе проведения ККР выявлено пересечение образуемого земельного участка с условным обозначением в проекте межевания :ЗУ309 с земельными участками 42:21:0601004:1341, 42:21:0601004:1343, 42:21:0601004:1354, 42:21:0601004:1324, 42:21:0601004:1353, 42:21:0602002:137 сведения о которых содержатся в ЕГРН. Для образуемого земельного участка осуществлена корректировка границ относительно отраженной в проекте межевания.

Расхождение площадей образуемых участков в процессе проведения ККР не превышают 10% по отношению предлагаемых для них площадей в Проекте межевания территории.

Доступ к образуемым земельным участкам осуществляется через земли (земельные участки) общего пользования.

Также хотелось бы отметить, что чересполосицы между земельными участками, получены вследствие рельефных особенностей поверхности, либо имеются, неудобицы, проулки, тропинки, необрабатываемые части земли.

3. СВЕДЕНИЯ ОБ ИСПРАВЛЕНИИ РЕЕСТРОВЫХ ОШИБОК В СВЕДЕНИЯХ О МЕСТОПОЛОЖЕНИИ ГРАНИЦ ЗЕМЕЛЬНЫХ УЧАСТКОВ

При выполнении ККР были выявлены ошибки в описании местоположения границ 144 земельных участков. Действующее законодательство предусматривает обязанность кадастрового инженера при выполнении ККР одновременно производить исправление ранее допущенных ошибок в местоположении границ и (или) площади земельных участков. При этом, такое исправление осуществляется не на основании Проекта межевания территории, а по факту выявления допущенной ошибки на основании документов, указанных в законе (п.2 Письма Росреестра N 14-02039/21 от 15 февраля 2021 г.), которыми внесены изменения, а проект межевания территории исключен из перечня оснований для определения местоположения границ земельных участков при их уточнении, в том числе при исправлении ошибок. В соответствии со ст. 38 Федерального закона № 221-ФЗ от 24.07.2007 г. «О государственном кадастре недвижимости», земельные участки должны соответствовать требованиям гражданского законодательства, земельного законодательства, лесного законодательства, водного законодательства, градостроительного законодательства и иным установленным в соответствии с законодательством Российской Федерации требованиям к земельным участкам. Необходимо внести изменения в характеристики земельных участков, относительно их площадей и границ.

При проведении кадастровых работ в местоположении границ 144-х земельных участков были выявлены ошибки в местоположении координат границ, в связи с чем, данные участки включены в карта-план как «Исправляемые»:

42:21:0601004:44, 42:21:0601004:45, 42:21:0601004:48, 42:21:0601004:50, 42:21:0601004:54, 42:21:0601004:55, 42:21:0601004:62, 42:21:0601004:64, 42:21:0601004:67, 42:21:0601004:69, 42:21:0601004:70, 42:21:0601004:71, 42:21:0601004:72, 42:21:0601004:74, 42:21:0601004:79, 42:21:0601004:82, 42:21:0601004:83, 42:21:0601004:85, 42:21:0601004:88, 42:21:0601004:92, 42:21:0601004:93, 42:21:0601004:94, 42:21:0601004:96, 42:21:0601004:98, 42:21:0601004:99, 42:21:0601004:101, 42:21:0601004:103, 42:21:0601004:104, 42:21:0601004:108, 42:21:0601004:109, 42:21:0601004:122, 42:21:0601004:124, 42:21:0601004:126, 42:21:0601004:128, 42:21:0601004:130, 42:21:0601004:132, 2:21:0601004:134, 42:21:0601004:135, 42:21:0601004:136, 42:21:0601004:137, 42:21:0601004:164, 42:21:0601004:167, 42:21:0601004:168, 42:21:0601004:169, 42:21:0601004:170, 42:21:0601004:173, 42:21:0601004:174, 42:21:0601004:175, 42:21:0601004:176, 42:21:0601004:178, 42:21:0601004:179, 42:21:0601004:180, 42:21:0601004:181, 42:21:0601004:182, 42:21:0601004:184, 42:21:0601004:185, 42:21:0601004:186, 42:21:0601004:187, 42:21:0601004:188, 42:21:0601004:192, 42:21:0601004:193, 42:21:0601004:194, 42:21:0601004:195, 42:21:0601004:196, 42:21:0601004:197, 42:21:0601004:198, 42:21:0601004:199, 42:21:0601004:200, 42:21:0601004:201, 42:21:0601004:202, 42:21:0601004:203, 42:21:0601004:204, 42:21:0601004:205, 42:21:0601004:206, 42:21:0601004:207, 42:21:0601004:208, 42:21:0601004:209, 42:21:0601004:212, 42:21:0601004:213, 42:21:0601004:214, 42:21:0601004:215, 42:21:0601004:216, 42:21:0601004:217, 42:21:0601004:218, 42:21:0601004:220, 42:21:0601004:221, 42:21:0601004:222, 42:21:0601004:223, 42:21:0601004:224,

7. Пояснения к карте-плану территории

42:21:0601004:225, 42:21:0601004:226, 42:21:0601004:227, 42:21:0601004:228, 42:21:0601004:229, 42:21:0601004:230, 42:21:0601004:231, 42:21:0601004:232, 42:21:0601004:236, 42:21:0601004:237, 42:21:0601004:238, 42:21:0601004:239, 42:21:0601004:243, 42:21:0601004:245, 42:21:0601004:275, 42:21:0601004:755, 42:21:0601004:796, 42:21:0601004:811, 42:21:0601004:812, 42:21:0601004:814, 42:21:0601004:816, 42:21:0601004:817, 42:21:0601004:818, 42:21:0601004:881, 42:21:0601004:927, 42:21:0601004:929, 42:21:0601004:930, 42:21:0601004:931, 42:21:0601004:941, 42:21:0601004:942, 42:21:0601004:978, 42:21:0601004:1004, 42:21:0601004:1009, 42:21:0601004:1023, 42:21:0601004:1024, 42:21:0601004:1025, 42:21:0601004:1031, 42:21:0601004:1047, 42:21:0601004:1171, 42:21:0601004:1185, 42:21:0601004:1186, 42:21:0601004:1207, 42:21:0601004:1260, 42:21:0601004:1261, 42:21:0601004:1263, 42:21:0601004:1265, 42:21:0601004:1267, 42:21:0601004:1270, 42:21:0601004:1295, 42:21:0601004:1329, 42:21:0601004:1331, 42:21:0601004:1332, 42:21:0601004:1333, 42:21:0000000:2487, 42:21:0000000:3122. Для их исправления был проведен анализ документов, на основании которых были ранее ошибочно внесены в ЕГРН сведения о местоположении их границ (землеустроительное дело, описание местоположения границ, межевой план и другие). Границы исправляемых земельных участков были приведены в соответствие с картматериалом, а также с учетом фактического использования, согласно полевого обследования (было уточнено прохождение границ, так как ранее не были учтены строения и обходы по ним).

В ходе выполнения комплексных кадастровых работ происходит уточнение сведений ЕГРН об описании местоположения границ земельных участков, образованных в соответствии со схемой расположения земельного участка на кадастровом плане территории следующих земельных участков:
42:21:0601004:275, 42:21:0601004:755, 42:21:0601004:811, 42:21:0601004:812, 42:21:0601004:814, 42:21:0601004:816, 42:21:0601004:817, 42:21:0601004:818, 42:21:0601004:881, 42:21:0601004:924, 42:21:0601004:927, 42:21:0601004:929, 42:21:0601004:930, 42:21:0601004:931, 42:21:0601004:941, 42:21:0601004:942, 42:21:0601004:978, 42:21:0601004:1004, 42:21:0601004:1009, 42:21:0601004:1024, 42:21:0601004:1025, 42:21:0601004:1031, 42:21:0601004:1047, 42:21:0601004:1171, 42:21:0601004:1207, 42:21:0601004:1260, 42:21:0601004:1261, 42:21:0601004:1263, 42:21:0601004:1265, 42:21:0601004:1267, 42:21:0601004:1270

При исполнении реестровых ошибок в данных сведениях орган государственной власти или орган местного самоуправления дает свое согласие в рамках согласования местоположения границ земельных участков на заседании согласительной комиссии посредством включения органа государственной власти или органа местного самоуправления, утвердивший Схемы, в состав согласительной комиссии.

Земельные участки с кадастровыми номерами 42:21:0601004:198, 42:21:0601004:199 образованы путем раздела земельного участка с кадастровым номером 42:21:0601004:102 в существующих границах. Следовательно изначально реестровая ошибка была допущена в границах исходных земельных участков.

Земельные участки с кадастровыми номерами 42:21:0601004:202, 42:21:0601004:203 образованы путем раздела земельного участка с кадастровым номером 42:21:0601004:49 в существующих границах. Следовательно изначально реестровая ошибка была допущена в границах исходных земельных участков.

Земельные участки с кадастровыми номерами 42:21:0601004:204, 42:21:0601004:205 образованы путем раздела земельного участка с кадастровым номером 42:21:0601004:61 в существующих границах. Следовательно изначально реестровая ошибка была допущена в границах исходных земельных участков.

Земельные участки с кадастровыми номерами 42:21:0601004:206, 42:21:0601004:207 образованы путем раздела земельного участка с кадастровым номером 42:21:0601004:110 в существующих границах. Следовательно изначально реестровая ошибка была допущена в границах исходных земельных участков.

Земельные участки с кадастровыми номерами 42:21:0601004:208, 42:21:0601004:209 образованы путем раздела земельного участка с кадастровым номером 42:21:0601004:106 в существующих границах. Следовательно изначально реестровая ошибка была допущена в границах исходных земельных участков.

Земельные участки с кадастровыми номерами 42:21:0601004:218, 42:21:0601004:220 образованы путем раздела земельного участка с кадастровым номером 42:21:0601004:80 в существующих границах. Следовательно изначально реестровая ошибка была допущена в границах исходных земельных участков.

Земельные участки с кадастровыми номерами 42:21:0601004:224, 42:21:0601004:225 образованы путем раздела земельного участка с кадастровым номером 42:21:0601004:57 в существующих границах. Следовательно изначально реестровая ошибка была допущена в границах исходных земельных участков.

Земельные участки с кадастровыми номерами 42:21:0601004:227, 42:21:0601004:228 образованы путем раздела земельного участка с кадастровым номером 42:21:0601004:59 в существующих границах. Следовательно изначально реестровая ошибка была допущена в границах исходных земельных участков.

Земельные участки с кадастровыми номерами 42:21:0601004:229, 42:21:0601004:230 образованы путем раздела земельного участка с кадастровым номером 42:21:0601004:86 в существующих границах. Следовательно изначально реестровая ошибка была допущена в границах исходных земельных участков.

Земельные участки с кадастровыми номерами 42:21:0601004:231, 42:21:0601004:232 образованы путем раздела земельного участка с кадастровым номером 42:21:0601004:87 в существующих границах. Следовательно изначально реестровая ошибка была допущена в границах исходных земельных участков.

Земельные участки с кадастровыми номерами 42:21:0601004:236, 42:21:0601004:237 образованы путем раздела

7. Пояснения к карте-плану территории

земельного участка с кадастровым номером 42:21:0601004:107 в существующих границах. Следовательно изначально реестровая ошибка была допущена в границах исходных земельных участков.
Земельные участки с кадастровыми номерами 42:21:0601004:238, 42:21:0601004:239 образованы путем раздела земельного участка с кадастровым номером 42:21:0601004:52-МЕСТНАЯ ск в существующих границах. Следовательно изначально реестровая ошибка была допущена в границах исходных земельных участков.
Земельные участки с кадастровыми номерами 42:21:0601004:1185, 42:21:0601004:1186 образованы путем раздела земельного участка с кадастровым номером 42:21:0601004:51 в существующих границах. Следовательно изначально реестровая ошибка была допущена в границах
исходных земельных участков.
Земельный участок с кадастровым номером 42:21:0601004:223 образован путем объединения земельных участков с кадастровыми номерами 42:21:0601004:89, 42:21:0601004:183 в существующих границах. Следовательно изначально реестровая ошибка была допущена в границах исходных земельных участков.
Земельный участок с кадастровым номером 42:21:0601004:1023 образован путем раздела с измененным земельного участка с кадастровым номером 42:21:0000000:117(входящий обособленный 42:21:0601004:242) в существующих границах. Следовательно изначально реестровая ошибка была допущена в границах исходных земельных участков.
Исправление границ земельных участков осуществлено с соблюдением всех необходимых согласительных процедур. Претензий и возражений в установленные законодательством сроки в согласительною комиссию не поступало, согласование границ оформлено Актом согласования.
4. ОПИСАНИЕ МЕСТОПОЛОЖЕНИЯ ОБЪЕКТОВ КАПИТАЛЬНОГО СТРОИТЕЛЬСТВА НА ЗЕМЕЛЬНОМ УЧАСТКЕ
В ходе ККР уточнено местоположение границ 135 объектов капитального строительства (далее - ОКС), расположенных на земельных участках, определены координаты характерных точек контуров зданий. Согласно пункту 2 части 2 статьи 42.1 Закона N 221-ФЗ в результате выполнения комплексных кадастровых работ осуществляется установление или уточнение местоположения на земельных участках зданий, сооружений, объектов незавершенного строительства, указанных в части 1 статьи 42.1 Закона N 221-ФЗ. Определение количества этажей или этажности (количества наземных и (или) надземных этажей) при комплексных кадастровых работах не осуществляется и в форме карты-плана территории не указывается. По сведения ЕГРН на земельном участке с кадастровым номером 42:21:0601004:172, расположенный по адресу: Российская Федерация Кемеровская область - Кузбасс, городской округ Беловский, поселок городского типа Бачатский, микрорайон Греческий, с разрешенным использованием «Под жилую застройку Индивидуальную» расположены ОКС с кадастровыми номерами 42:21:0601004:520 — Здание ТП-4, 42:21:0601004:521- Здание ТП-1, 42:21:0601004:523- Здание ТП-3, 42:21:0601004:875 — здание КНС. В данных связях приведена не соответствующая действительности информация об объектах недвижимости, расположенных на участке. Однако идентифицировать на местности объекты 42:21:0601004:520, 42:21:0601004:521, 42:21:0601004:523, 42:21:0601004:875 не удалось. Прошу исключить связи земельного участка 42:21:0601004:172 с ОКС 42:21:0601004:520, 42:21:0601004:521, 42:21:0601004:523, 42:21:0601004:875.
5. СВЕДЕНИЯ ОБ ОБЪЕКТАХ КАПИТАЛЬНОГО СТРОИТЕЛЬСТВА, НЕОБХОДИМЫЕ ДЛЯ ИСПРАВЛЕНИЯ РЕЕСТРОВЫХ ОШИБОК В СВЕДЕНИЯХ ОБ ОПИСАНИИ ИХ МЕСТОПОЛОЖЕНИЯ В результате выполнения комплексных кадастровых работ в объектах капитального строительства с кадастровыми номерами 42:21:0601004:516, 42:21:0601004:1167, 42:21:0601004:1170, 42:21:0601004:1172, 42:21:0601004:1173, 42:21:0601004:1174, 42:21:0601004:1175, 42:21:0601004:1176, 42:21:0601004:1177, 42:21:0601004:1180, 42:21:0601004:1184, 42:21:0601004:1208, 42:21:0601004:1212, 42:21:0601004:1213, 42:21:0601004:1214, 42:21:0601004:1215, 42:21:0601004:1216, 42:21:0601004:1217, 42:21:0601004:1218, 42:21:0601004:1219, 42:21:0601004:1220, 42:21:0601004:1224, 42:21:0601004:1244, 42:21:0601004:1245, 42:21:0601004:1255, 42:21:0601004:1256, 42:21:0601004:1262, 42:21:0601004:1264, 42:21:0601004:1279, 42:21:0601004:1281, 42:21:0601004:1282, 42:21:0601004:1283, 42:21:0601004:1284, 42:21:0601004:1285, 42:21:0601004:1286 были выявлены реестровые ошибки в местоположении границ, в связи с чем, данные объекты включены в карта-план как «Исправляемые». Был проведен анализ документов на основании которых внесены данные сведения. Границы исправляемых объектов капитального строительства были приведены в соответствие с картматериалом, а также с учетом фактического использования, согласно полевого обследования.
6. ВЫЯВЛЕННЫЕ ОБЪЕКТЫ. Действующее законодательство (ст.42.1 – 42.6 Федерального закона от 24.07.2007г. N221-ФЗ "О кадастровой деятельности") не предусматривает обязательность подготовки кадастровым инженером карты-плана территории исключительно в соответствии с утвержденным проектом межевания территории и внесения в карта-планы границ всех земельных участков и объектов недвижимости, расположенных в кадастровом квартале, исключительно в соответствии с границами и конфигурацией такого проекта межевания. С момента утверждения проекта межевания могли произойти изменения, поскольку собственники за это время могли разделить участки, снять с кадастрового учета свои участки и объекты недвижимости, поставить на учет или уточнить границы ранее учтенных участков и объектов

7. Пояснения к карте-плану территории

недвижимости. В связи с чем отображенная в проекте межевания информация о земельных участках на момент проведения кадастровых работ может быть уже не актуальна и не достоверна. В соответствии с частью 4.1 статьи 42.1 Федерального закона от 24.07.2007 N 221-ФЗ "О кадастровой деятельности" в случае выявления расположенных в границах территории выполнения комплексных кадастровых работ земельных участков, зданий, сооружений, объектов незавершенного строительства, сведения о которых отсутствуют в ЕГРН и в отношении которых у использующих их лиц отсутствуют правоустанавливающие или правоудостоверяющие документы, исполнитель комплексных кадастровых работ направляет сведения о выявленных объектах (включая сведения о местоположении зданий, сооружений, объектов незавершенного строительства на земельном участке) в орган местного самоуправления муниципального района и в территориальный орган федерального органа исполнительной власти, уполномоченного на осуществление государственного земельного надзора. В ходе проведения ККР на территории квартала такие объекты не

Сведения о пунктах геодезической сети и средствах измерений

1. Сведения о пунктах геодезической сети:

№ п/п	Вид геодезической сети	Название пункта геодезической сети и тип знака	Система координат пункта геодезической сети	Координаты пункта, м		Дата обследования "23" января 2023 г.		
						Сведения о состоянии		
				X	Y	наружного знака пункта	центра пункта	марки центра пункта
1	2	3	4	5	6	7	8	9
1	Геодезическая сеть сгущения, 2	Новиковская, Пирамида	МСК-42, зона 1	1360400.44	524861.84	Сохранился	Сохранился	Сохранился
2	Астрономо-геодезическая сеть, 2	Белово, Сигнал	МСК-42, зона 1	1357954.84	521917.18	Сохранился	Сохранился	Сохранился
3	Геодезическая сеть сгущения, 2	Придорожный, Пирамида	МСК-42, зона 1	1358941.87	518811.10	Сохранился	Сохранился	Сохранился

2. Сведения об использованных средствах измерений

№ п/п	Наименование и обозначение типа средства измерений - прибора (инструмента, аппаратуры)	Заводской или серийный номер средства измерений	Реквизиты свидетельства о поверке прибора (инструмента, аппаратуры) и (или) срок действия поверки
1	2	3	4
1	Аппаратура геодезическая спутниковая PrinCe i90	3494393	С-ГСХ/19-07-2024/355924335

Сведения об уточняемых земельных участках

1. Сведения о характерных точках границы уточняемого земельного участка с кадастровым номером 42:21:0601004:1 :

Система координат МСК-42, зона 1 **Зона № 1**

Обозначение характерных точек границ	Координаты, м				Метод определения координат	Формулы, примененные для расчета средней квадратической погрешности определения координат характерных точек границ (Mt), с подставленными в такие формулы значениями и итоговые (вычисленные) значения	Описание закрепления точки
	содержатся в Едином государственном реестре недвижимости		определены в результате выполнения комплексных кадастровых работ				
	X	Y	X	Y			
1	2	3	4	5	6	7	8
Внешний контур						-	
н1564У	-	-	503355.06	1340027.58	Метод спутниковых геодезических измерений (определений)	$Mt = \sqrt{(m_0^2 + m_1^2)} = \sqrt{(0,07^2 + 0,07^2)} = 0,10$	-
н1567У	-	-	503317.94	1340042.35	Метод спутниковых геодезических измерений (определений)	$Mt = \sqrt{(m_0^2 + m_1^2)} = \sqrt{(0,07^2 + 0,07^2)} = 0,10$	-
н1566У	-	-	503303.94	1340004.03	Метод спутниковых геодезических измерений (определений)	$Mt = \sqrt{(m_0^2 + m_1^2)} = \sqrt{(0,07^2 + 0,07^2)} = 0,10$	-
н1565У	-	-	503342.12	1339989.61	Метод спутниковых геодезических измерений (определений)	$Mt = \sqrt{(m_0^2 + m_1^2)} = \sqrt{(0,07^2 + 0,07^2)} = 0,10$	-
н1564У	-	-	503355.06	1340027.58	Метод спутниковых геодезических измерений (определений)	$Mt = \sqrt{(m_0^2 + m_1^2)} = \sqrt{(0,07^2 + 0,07^2)} = 0,10$	-
Внутренний контур						-	
н2833У	-	-	503319.00	1340011.58	Метод спутниковых геодезических измерений (определений)	$Mt = \sqrt{(m_0^2 + m_1^2)} = \sqrt{(0,07^2 + 0,07^2)} = 0,10$	-
н2834У	-	-	503315.52	1340013.80	Метод спутниковых геодезических измерений (определений)	$Mt = \sqrt{(m_0^2 + m_1^2)} = \sqrt{(0,07^2 + 0,07^2)} = 0,10$	-
н2835У	-	-	503318.24	1340018.04	Метод спутниковых геодезических измерений (определений)	$Mt = \sqrt{(m_0^2 + m_1^2)} = \sqrt{(0,07^2 + 0,07^2)} = 0,10$	-
н2836У	-	-	503321.72	1340015.79	Метод спутниковых геодезических измерений (определений)	$Mt = \sqrt{(m_0^2 + m_1^2)} = \sqrt{(0,07^2 + 0,07^2)} = 0,10$	-

1. Сведения о характерных точках границы уточняемого земельного участка с кадастровым номером 42:21:0601004:1 :

Система координат МСК-42, зона 1 **Зона № 1**

Обозначение характерных точек границ	Координаты, м				Метод определения координат	Формулы, примененные для расчета средней квадратической погрешности определения координат характерных точек границ (Mt), с подставленными в такие формулы значениями и итоговые (вычисленные) значения	Описание закрепления точки
	содержатся в Едином государственном реестре недвижимости		определены в результате выполнения комплексных кадастровых работ				
	X	Y	X	Y			
1	2	3	4	5	6	7	8
н2833У	-	-	503319.00	1340011.58	Метод спутниковых геодезических измерений (определений)	$Mt = \sqrt{(m_0^2 + m_1^2)} = \sqrt{(0,07^2 + 0,07^2)} = 0,10$	-
Внутренний контур						-	
н2837У	-	-	503322.60	1340022.87	Метод спутниковых геодезических измерений (определений)	$Mt = \sqrt{(m_0^2 + m_1^2)} = \sqrt{(0,07^2 + 0,07^2)} = 0,10$	-
н2838У	-	-	503321.77	1340020.53	Метод спутниковых геодезических измерений (определений)	$Mt = \sqrt{(m_0^2 + m_1^2)} = \sqrt{(0,07^2 + 0,07^2)} = 0,10$	-
н2839У	-	-	503320.83	1340020.87	Метод спутниковых геодезических измерений (определений)	$Mt = \sqrt{(m_0^2 + m_1^2)} = \sqrt{(0,07^2 + 0,07^2)} = 0,10$	-
н2840У	-	-	503321.66	1340023.20	Метод спутниковых геодезических измерений (определений)	$Mt = \sqrt{(m_0^2 + m_1^2)} = \sqrt{(0,07^2 + 0,07^2)} = 0,10$	-
н2837У	-	-	503322.60	1340022.87	Метод спутниковых геодезических измерений (определений)	$Mt = \sqrt{(m_0^2 + m_1^2)} = \sqrt{(0,07^2 + 0,07^2)} = 0,10$	-
Внутренний контур						-	
н2841У	-	-	503327.49	1340029.79	Метод спутниковых геодезических измерений (определений)	$Mt = \sqrt{(m_0^2 + m_1^2)} = \sqrt{(0,07^2 + 0,07^2)} = 0,10$	-
н2842У	-	-	503327.14	1340028.86	Метод спутниковых геодезических измерений (определений)	$Mt = \sqrt{(m_0^2 + m_1^2)} = \sqrt{(0,07^2 + 0,07^2)} = 0,10$	-
н2843У	-	-	503325.12	1340029.62	Метод спутниковых геодезических измерений (определений)	$Mt = \sqrt{(m_0^2 + m_1^2)} = \sqrt{(0,07^2 + 0,07^2)} = 0,10$	-
н2844У	-	-	503324.34	1340027.65	Метод спутниковых геодезических измерений (определений)	$Mt = \sqrt{(m_0^2 + m_1^2)} = \sqrt{(0,07^2 + 0,07^2)} = 0,10$	-

1. Сведения о характерных точках границы уточняемого земельного участка с кадастровым номером 42:21:0601004:1 :

Система координат МСК-42, зона 1 **Зона № 1**

Обозначение характерных точек границ	Координаты, м				Метод определения координат	Формулы, примененные для расчета средней квадратической погрешности определения координат характерных точек границ (Mt), с подставленными в такие формулы значениями и итоговые (вычисленные) значения	Описание закрепления точки
	содержатся в Едином государственном реестре недвижимости		определены в результате выполнения комплексных кадастровых работ				
	X	Y	X	Y			
1	2	3	4	5	6	7	8
н2845У	-	-	503323.41	1340028.02	Метод спутниковых геодезических измерений (определений)	$Mt = \sqrt{(m_0^2 + m_1^2)} = \sqrt{(0,07^2 + 0,07^2)} = 0,10$	-
н2846У	-	-	503324.52	1340030.90	Метод спутниковых геодезических измерений (определений)	$Mt = \sqrt{(m_0^2 + m_1^2)} = \sqrt{(0,07^2 + 0,07^2)} = 0,10$	-
н2841У	-	-	503327.49	1340029.79	Метод спутниковых геодезических измерений (определений)	$Mt = \sqrt{(m_0^2 + m_1^2)} = \sqrt{(0,07^2 + 0,07^2)} = 0,10$	-
Внутренний контур						-	
н2847У	-	-	503350.00	1340022.52	Метод спутниковых геодезических измерений (определений)	$Mt = \sqrt{(m_0^2 + m_1^2)} = \sqrt{(0,07^2 + 0,07^2)} = 0,10$	-
н2848У	-	-	503349.77	1340021.55	Метод спутниковых геодезических измерений (определений)	$Mt = \sqrt{(m_0^2 + m_1^2)} = \sqrt{(0,07^2 + 0,07^2)} = 0,10$	-
н2849У	-	-	503348.80	1340021.78	Метод спутниковых геодезических измерений (определений)	$Mt = \sqrt{(m_0^2 + m_1^2)} = \sqrt{(0,07^2 + 0,07^2)} = 0,10$	-
н2850У	-	-	503349.03	1340022.75	Метод спутниковых геодезических измерений (определений)	$Mt = \sqrt{(m_0^2 + m_1^2)} = \sqrt{(0,07^2 + 0,07^2)} = 0,10$	-
н2847У	-	-	503350.00	1340022.52	Метод спутниковых геодезических измерений (определений)	$Mt = \sqrt{(m_0^2 + m_1^2)} = \sqrt{(0,07^2 + 0,07^2)} = 0,10$	-

2. Сведения о частях границ уточняемого земельного участка с кадастровым номером 42:21:0601004:1 :

Обозначение части границ		Горизонтальное проложение (S), м	Описание прохождения части границ	Сведения о согласовании местоположения границ (согласовано/спорное)
от т.	до т.			
1	2	3	4	5
Внешний контур				
н1564У	н1567У	39.95	-	Согласовано

2. Сведения о частях границ уточняемого земельного участка с кадастровым номером 42:21:0601004:1 :

Обозначение части границ		Горизонтальное проложение (S), м	Описание прохождения части границ	Сведения о согласовании местоположения границ (согласовано/спорное)
от т.	до т.			
1	2	3	4	5
н1567У	н1566У	40.80	-	Согласовано
н1566У	н1565У	40.81	-	Согласовано
н1565У	н1564У	40.11	-	Согласовано
Внутренний контур				
н2833У	н2834У	4.13	-	Согласовано
н2834У	н2835У	5.04	-	Согласовано
н2835У	н2836У	4.14	-	Согласовано
н2836У	н2833У	5.01	-	Согласовано
Внутренний контур				
н2837У	н2838У	2.48	-	Согласовано
н2838У	н2839У	1.00	-	Согласовано
н2839У	н2840У	2.47	-	Согласовано
н2840У	н2837У	1.00	-	Согласовано
Внутренний контур				
н2841У	н2842У	0.99	-	Согласовано
н2842У	н2843У	2.16	-	Согласовано
н2843У	н2844У	2.12	-	Согласовано
н2844У	н2845У	1.00	-	Согласовано
н2845У	н2846У	3.09	-	Согласовано
н2846У	н2841У	3.17	-	Согласовано
Внутренний контур				
н2847У	н2848У	1.00	-	Согласовано
н2848У	н2849У	1.00	-	Согласовано
н2849У	н2850У	1.00	-	Согласовано
н2850У	н2847У	1.00	-	Согласовано

3. Сведения о характеристиках уточняемого земельного участка с кадастровым номером 42:21:0601004:1 :

№ п/п	Наименование характеристики земельного участка	Значение характеристики
1	2	3
1.	Адрес земельного участка	-
1.1.	Сведения о местоположении земельного участка (при отсутствии адреса) в структурированном в соответствии с федеральной информационной адресной системой виде	-
1.2.	Дополнительные сведения о местоположении земельного участка	-
2.	Площадь земельного участка ± величина погрешности определения (вычисления) площади (Р ± ΔР), м2	1603 ± 14
3.	Формула, примененная для вычисления предельной погрешности определения площади земельного участка, с подставленными значениями и итоговые (вычисленные) значения (ΔР), м2	ΔР=3.5*Mt*√P=3.5*0.1*√1603=14

3. Сведения о характеристиках уточняемого земельного участка с кадастровым номером 42:21:0601004:1 :

№ п/п	Наименование характеристики земельного участка	Значение характеристики
1	2	3
4.	Площадь земельного участка согласно сведениям Единого государственного реестра недвижимости (Ркад),	1603
5.	Оценка расхождения Р и Ркад (Р - Ркад), м2	-
6.	Предельные минимальный и максимальный размеры земельного участка (Рмин и Рмакс), м2	- -
7.	Вид (виды) разрешенного использования	-
7.1.	Дополнительные сведения об использовании земельного участка	-
8.	Кадастровый или иной государственный учетный номер (инвентарный) здания, сооружения, объекта незавершенного строительства, расположенного на земельном участке	42:21:0000000:2458 42:21:0601004:1189
9.	Сведения о земельных участках (землях общего пользования, территории общего пользования), посредством которых обеспечивается доступ	:ЗУ265, :ЗУ264
10.	Иные сведения	-

4. Пояснения к сведениям об уточняемом земельном участке с кадастровым номером 42:21:0601004:1 :

1.	-

Сведения об уточняемых земельных участках

1. Сведения о характерных точках границы уточняемого земельного участка с кадастровым номером 42:21:0601004:53 :

Система координат МСК-42, зона 1 **Зона № 1**

Обозначение характерных точек границ	Координаты, м				Метод определения координат	Формулы, примененные для расчета средней квадратической погрешности определения координат характерных точек границ (Mt), с подставленными в такие формулы значениями и итоговые (вычисленные) значения	Описание закрепления точки
	содержатся в Едином государственном реестре недвижимости		определены в результате выполнения комплексных кадастровых работ				
	X	Y	X	Y			
1	2	3	4	5	6	7	8
						-	
183	16870.59	39756.93	503684.10	1339660.83	Метод спутниковых геодезических измерений (определений)	$Mt = \sqrt{(m_0^2 + m_1^2)} = \sqrt{(0,07^2 + 0,07^2)} = 0,10$	-
184	16826.66	39793.26	503726.75	1339623.10	Метод спутниковых геодезических измерений (определений)	$Mt = \sqrt{(m_0^2 + m_1^2)} = \sqrt{(0,07^2 + 0,07^2)} = 0,10$	-
185	16806.97	39769.43	503746.86	1339646.48	Метод спутниковых геодезических измерений (определений)	$Mt = \sqrt{(m_0^2 + m_1^2)} = \sqrt{(0,07^2 + 0,07^2)} = 0,10$	-
186	16851.04	39732.98	503709.05	1339679.03	Метод спутниковых геодезических измерений (определений)	$Mt = \sqrt{(m_0^2 + m_1^2)} = \sqrt{(0,07^2 + 0,07^2)} = 0,10$	-
483	-	-	503703.57	1339683.71	Метод спутниковых геодезических измерений (определений)	$Mt = \sqrt{(m_0^2 + m_1^2)} = \sqrt{(0,07^2 + 0,07^2)} = 0,10$	-
н2855У	-	-	503693.38	1339671.41	Метод спутниковых геодезических измерений (определений)	$Mt = \sqrt{(m_0^2 + m_1^2)} = \sqrt{(0,07^2 + 0,07^2)} = 0,10$	-
н2856У	-	-	503688.88	1339666.45	Метод спутниковых геодезических измерений (определений)	$Mt = \sqrt{(m_0^2 + m_1^2)} = \sqrt{(0,07^2 + 0,07^2)} = 0,10$	-
183	16870.59	39756.93	503684.10	1339660.83	Метод спутниковых геодезических измерений (определений)	$Mt = \sqrt{(m_0^2 + m_1^2)} = \sqrt{(0,07^2 + 0,07^2)} = 0,10$	-

2. Сведения о частях границ уточняемого земельного участка с кадастровым номером 42:21:0601004:53 :

Обозначение части границ		Горизонтальное проложение (S), м	Описание прохождения части границ	Сведения о согласовании местоположения границ (согласовано/спорное)
от т.	до т.			
1	2	3	4	5
183	184	56.94	-	Согласовано
184	185	30.84	-	Согласовано
185	186	49.89	-	Согласовано
186	483	7.21	-	Согласовано
483	н2855У	15.97	-	Согласовано
н2855У	н2856У	6.70	-	Согласовано
н2856У	183	7.38	-	Согласовано

3. Сведения о характеристиках уточняемого земельного участка с кадастровым номером 42:21:0601004:53 :

№ п/п	Наименование характеристики земельного участка	Значение характеристики
1	2	3
1.	Адрес земельного участка	-
1.1.	Сведения о местоположении земельного участка (при отсутствии адреса) в структурированном в соответствии с федеральной информационной адресной системой виде	-
1.2.	Дополнительные сведения о местоположении земельного участка	-
2.	Площадь земельного участка ± величина погрешности определения (вычисления) площади (Р ± ΔР), м2	1734 ± 15
3.	Формула, примененная для вычисления предельной погрешности определения площади земельного участка, с подставленными значениями и итоговые (вычисленные) значения (ΔР), м2	ΔР=3.5*Mt*√P=3.5*0.1*√1734=15
4.	Площадь земельного участка согласно сведениям Единого государственного реестра недвижимости (Ркад),	1765
5.	Оценка расхождения Р и Ркад (Р - Ркад), м2	31
6.	Предельные минимальный и максимальный размеры земельного участка (Рмин и Рмакс), м2	600 1500
7.	Вид (виды) разрешенного использования	-
7.1.	Дополнительные сведения об использовании земельного участка	-
8.	Кадастровый или иной государственный учетный номер (инвентарный) здания, сооружения, объекта незавершенного строительства, расположенного на земельном участке	42:21:0601004:511
9.	Сведения о земельных участках (землях общего пользования, территории общего пользования), посредством которых обеспечивается доступ	Земли общего пользования
10.	Иные сведения	-

4. Пояснения к сведениям об уточняемом земельном участке с кадастровым номером 42:21:0601004:53 :

1.	-

Сведения об уточняемых земельных участках

1. Сведения о характерных точках границы уточняемого земельного участка с кадастровым номером 42:21:0601004:65 :

Система координат МСК-42, зона 1 **Зона № 1**

Обозначение характерных точек границ	Координаты, м				Метод определения координат	Формулы, примененные для расчета средней квадратической погрешности определения координат характерных точек границ (Mt), с подставленными в такие формулы значениями и итоговые (вычисленные) значения	Описание закрепления точки
	содержатся в Едином государственном реестре недвижимости		определены в результате выполнения комплексных кадастровых работ				
	X	Y	X	Y			
1	2	3	4	5	6	7	8
						-	
203	16793.35	39540.28	503645.09	1339408.88	Метод спутниковых геодезических измерений (определений)	$Mt = \sqrt{(m_0^2 + m_1^2)} = \sqrt{(0,07^2 + 0,07^2)} = 0,10$	-
204	16774.33	39517.05	503682.93	1339376.12	Метод спутниковых геодезических измерений (определений)	$Mt = \sqrt{(m_0^2 + m_1^2)} = \sqrt{(0,07^2 + 0,07^2)} = 0,10$	-
161	16812.66	39485.18	503702.65	1339398.98	Метод спутниковых геодезических измерений (определений)	$Mt = \sqrt{(m_0^2 + m_1^2)} = \sqrt{(0,07^2 + 0,07^2)} = 0,10$	-
160	16831.68	39508.41	503664.53	1339431.30	Метод спутниковых геодезических измерений (определений)	$Mt = \sqrt{(m_0^2 + m_1^2)} = \sqrt{(0,07^2 + 0,07^2)} = 0,10$	-
203	16793.35	39540.28	503645.09	1339408.88	Метод спутниковых геодезических измерений (определений)	$Mt = \sqrt{(m_0^2 + m_1^2)} = \sqrt{(0,07^2 + 0,07^2)} = 0,10$	-

2. Сведения о частях границ уточняемого земельного участка с кадастровым номером 42:21:0601004:65 :

Обозначение части границ		Горизонтальное проложение (S), м	Описание прохождения части границ	Сведения о согласовании местоположения границ (согласовано/спорное)
от т.	до т.			
1	2	3	4	5
203	204	50.05	-	Согласовано
204	161	30.19	-	Согласовано
161	160	49.98	-	Согласовано
160	203	29.67	-	Согласовано

3. Сведения о характеристиках уточняемого земельного участка с кадастровым номером 42:21:0601004:65 :

№ п/п	Наименование характеристики земельного участка	Значение характеристики
1	2	3
1.	Адрес земельного участка	-

3. Сведения о характеристиках уточняемого земельного участка с кадастровым номером 42:21:0601004:65 :

№ п/п	Наименование характеристики земельного участка	Значение характеристики
1	2	3
1.1.	Сведения о местоположении земельного участка (при отсутствии адреса) в структурированном в соответствии с федеральной информационной адресной системой виде	-
1.2.	Дополнительные сведения о местоположении земельного участка	-
2.	Площадь земельного участка ± величина погрешности определения (вычисления) площади (Р ± ΔР), м2	1497 ± 14
3.	Формула, примененная для вычисления предельной погрешности определения площади земельного участка, с подставленными значениями и итоговые (вычисленные) значения (ΔР), м2	ΔР=3.5*Mt*√P=3.5*0.1*√1497=14
4.	Площадь земельного участка согласно сведениям Единого государственного реестра недвижимости (Ркад),	1497
5.	Оценка расхождения Р и Ркад (Р - Ркад), м2	-
6.	Предельные минимальный и максимальный размеры земельного участка (Рмин и Рмакс), м2	600 1500
7.	Вид (виды) разрешенного использования	-
7.1.	Дополнительные сведения об использовании земельного участка	-
8.	Кадастровый или иной государственный учетный номер (инвентарный) здания, сооружения, объекта незавершенного строительства, расположенного на земельном участке	42:21:0601004:485
9.	Сведения о земельных участках (землях общего пользования, территории общего пользования), посредством которых обеспечивается доступ	Земли общего пользования
10.	Иные сведения	-

4. Пояснения к сведениям об уточняемом земельном участке с кадастровым номером 42:21:0601004:65 :

1.	-

Сведения об уточняемых земельных участках

1. Сведения о характерных точках границы уточняемого земельного участка с кадастровым номером 42:21:0601004:66 :

Система координат МСК-42, зона 1 **Зона № 1**

Обозначение характерных точек границ	Координаты, м				Метод определения координат	Формулы, примененные для расчета средней квадратической погрешности определения координат характерных точек границ (Mt), с подставленными в такие формулы значениями и итоговые (вычисленные) значения	Описание закрепления точки
	содержатся в Едином государственном реестре недвижимости		определены в результате выполнения комплексных кадастровых работ				
	X	Y	X	Y			
1	2	3	4	5	6	7	8
						-	
205	16743.57	39478.51	503611.28	1339373.06	Метод спутниковых геодезических измерений (определений)	$Mt = \sqrt{(m_0^2 + m_1^2)} = \sqrt{(0,07^2 + 0,07^2)} = 0,10$	-
206	16778.19	39450.38	503630.08	1339357.16	Метод спутниковых геодезических измерений (определений)	$Mt = \sqrt{(m_0^2 + m_1^2)} = \sqrt{(0,07^2 + 0,07^2)} = 0,10$	-
207	16799.32	39476.33	503647.54	1339341.86	Метод спутниковых геодезических измерений (определений)	$Mt = \sqrt{(m_0^2 + m_1^2)} = \sqrt{(0,07^2 + 0,07^2)} = 0,10$	-
208	16765.11	39504.70	503669.44	1339367.52	Метод спутниковых геодезических измерений (определений)	$Mt = \sqrt{(m_0^2 + m_1^2)} = \sqrt{(0,07^2 + 0,07^2)} = 0,10$	-
209	16755.00	39492.41	503648.84	1339385.64	Метод спутниковых геодезических измерений (определений)	$Mt = \sqrt{(m_0^2 + m_1^2)} = \sqrt{(0,07^2 + 0,07^2)} = 0,10$	-
н2858У	-	-	503635.58	1339396.50	Метод спутниковых геодезических измерений (определений)	$Mt = \sqrt{(m_0^2 + m_1^2)} = \sqrt{(0,07^2 + 0,07^2)} = 0,10$	-
н2859У	-	-	503625.26	1339384.80	Метод спутниковых геодезических измерений (определений)	$Mt = \sqrt{(m_0^2 + m_1^2)} = \sqrt{(0,07^2 + 0,07^2)} = 0,10$	-
н2860У	-	-	503622.34	1339387.28	Метод спутниковых геодезических измерений (определений)	$Mt = \sqrt{(m_0^2 + m_1^2)} = \sqrt{(0,07^2 + 0,07^2)} = 0,10$	-
205	16743.57	39478.51	503611.28	1339373.06	Метод спутниковых геодезических измерений (определений)	$Mt = \sqrt{(m_0^2 + m_1^2)} = \sqrt{(0,07^2 + 0,07^2)} = 0,10$	-

2. Сведения о частях границ уточняемого земельного участка с кадастровым номером 42:21:0601004:66 :

Обозначение части границ		Горизонтальное проложение (S), м	Описание прохождения части границ	Сведения о согласовании местоположения границ (согласовано/спорное)
от т.	до т.			
1	2	3	4	5
205	206	24.62	-	Согласовано
206	207	23.22	-	Согласовано
207	208	33.73	-	Согласовано
208	209	27.44	-	Согласовано
209	н2858У	17.14	-	Согласовано
н2858У	н2859У	15.60	-	Согласовано
н2859У	н2860У	3.83	-	Согласовано
н2860У	205	18.01	-	Согласовано

3. Сведения о характеристиках уточняемого земельного участка с кадастровым номером 42:21:0601004:66 :

№ п/п	Наименование характеристики земельного участка	Значение характеристики
1	2	3
1.	Адрес земельного участка	-
1.1.	Сведения о местоположении земельного участка (при отсутствии адреса) в структурированном в соответствии с федеральной информационной адресной системой виде	-
1.2.	Дополнительные сведения о местоположении земельного участка	-
2.	Площадь земельного участка ± величина погрешности определения (вычисления) площади (Р ± ΔР), м2	1572 ± 14
3.	Формула, примененная для вычисления предельной погрешности определения площади земельного участка, с подставленными значениями и итоговые (вычисленные) значения (ΔР), м2	ΔР=3.5*Mt*√P=3.5*0.1*√1572=14
4.	Площадь земельного участка согласно сведениям Единого государственного реестра недвижимости (Ркад),	1500
5.	Оценка расхождения Р и Ркад (Р - Ркад), м2	72
6.	Предельные минимальный и максимальный размеры земельного участка (Рмин и Рмакс), м2	600 1500
7.	Вид (виды) разрешенного использования	-
7.1.	Дополнительные сведения об использовании земельного участка	-
8.	Кадастровый или иной государственный учетный номер (инвентарный) здания, сооружения, объекта незавершенного строительства, расположенного на земельном участке	42:21:0601004:486
9.	Сведения о земельных участках (землях общего пользования, территории общего пользования), посредством которых обеспечивается доступ	Земли общего пользования
10.	Иные сведения	-

4. Пояснения к сведениям об уточняемом земельном участке с кадастровым номером 42:21:0601004:66 :

1.	-

Сведения об уточняемых земельных участках

1. Сведения о характерных точках границы уточняемого земельного участка с кадастровым номером 42:21:0601004:76 :

Система координат МСК-42, зона 1 **Зона № 1**

Обозначение характерных точек границ	Координаты, м				Метод определения координат	Формулы, примененные для расчета средней квадратической погрешности определения координат характерных точек границ (Mt), с подставленными в такие формулы значениями и итоговые (вычисленные) значения	Описание закрепления точки
	содержатся в Едином государственном реестре недвижимости		определены в результате выполнения комплексных кадастровых работ				
	X	Y	X	Y			
1	2	3	4	5	6	7	8
						-	
229	17018.69	39732.59	503836.95	1339630.63	Метод спутниковых геодезических измерений (определений)	$Mt = \sqrt{(m_0^2 + m_1^2)} = \sqrt{(0,07^2 + 0,07^2)} = 0,10$	-
230	16979.51	39764.19	503874.87	1339597.95	Метод спутниковых геодезических измерений (определений)	$Mt = \sqrt{(m_0^2 + m_1^2)} = \sqrt{(0,07^2 + 0,07^2)} = 0,10$	-
228	16961.54	39741.94	503894.21	1339620.69	Метод спутниковых геодезических измерений (определений)	$Mt = \sqrt{(m_0^2 + m_1^2)} = \sqrt{(0,07^2 + 0,07^2)} = 0,10$	-
227	16961.18	39741.35	503855.83	1339653.65	Метод спутниковых геодезических измерений (определений)	$Mt = \sqrt{(m_0^2 + m_1^2)} = \sqrt{(0,07^2 + 0,07^2)} = 0,10$	-
231	16999.82	39709.38	-	-	-	0.2	-
229	17018.69	39732.59	503836.95	1339630.63	Метод спутниковых геодезических измерений (определений)	$Mt = \sqrt{(m_0^2 + m_1^2)} = \sqrt{(0,07^2 + 0,07^2)} = 0,10$	-

2. Сведения о частях границ уточняемого земельного участка с кадастровым номером 42:21:0601004:76 :

Обозначение части границ		Горизонтальное проложение (S), м	Описание прохождения части границ	Сведения о согласовании местоположения границ (согласовано/спорное)
от т.	до т.			
1	2	3	4	5
229	230	50.06	-	Согласовано
230	228	29.85	-	Согласовано
228	227	50.59	-	Согласовано
227	229	29.77	-	Согласовано

3. Сведения о характеристиках уточняемого земельного участка с кадастровым номером 42:21:0601004:76 :

№ п/п	Наименование характеристики земельного участка	Значение характеристики
1	2	3
1.	Адрес земельного участка	-
1.1.	Сведения о местоположении земельного участка (при отсутствии адреса) в структурированном в соответствии с федеральной информационной адресной системой виде	-
1.2.	Дополнительные сведения о местоположении земельного участка	-
2.	Площадь земельного участка ± величина погрешности определения (вычисления) площади (Р ± ΔР), м2	1500 ± 14
3.	Формула, примененная для вычисления предельной погрешности определения площади земельного участка, с подставленными значениями и итоговые (вычисленные) значения (ΔР), м2	ΔР=3.5*Mt*√P=3.5*0.1*√1500=14
4.	Площадь земельного участка согласно сведениям Единого государственного реестра недвижимости (Ркад),	1489
5.	Оценка расхождения Р и Ркад (Р - Ркад), м2	11
6.	Предельные минимальный и максимальный размеры земельного участка (Рмин и Рмакс), м2	600 1500
7.	Вид (виды) разрешенного использования	-
7.1.	Дополнительные сведения об использовании земельного участка	-
8.	Кадастровый или иной государственный учетный номер (инвентарный) здания, сооружения, объекта незавершенного строительства, расположенного на земельном участке	42:21:0601004:441
9.	Сведения о земельных участках (землях общего пользования, территории общего пользования), посредством которых обеспечивается доступ	Земли общего пользования
10.	Иные сведения	-

4. Пояснения к сведениям об уточняемом земельном участке с кадастровым номером 42:21:0601004:76 :

1.	-

Сведения об уточняемых земельных участках

1. Сведения о характерных точках границы уточняемого земельного участка с кадастровым номером 42:21:0601004:77 :

Система координат МСК-42, зона 1 **Зона № 1**

Обозначение характерных точек границ	Координаты, м				Метод определения координат	Формулы, примененные для расчета средней квадратической погрешности определения координат характерных точек границ (Mt), с подставленными в такие формулы значениями и итоговые (вычисленные) значения	Описание закрепления точки
	содержатся в Едином государственном реестре недвижимости		определены в результате выполнения комплексных кадастровых работ				
	X	Y	X	Y			
1	2	3	4	5	6	7	8
						-	
232	17095.43	39824.99	503953.22	1339689.19	Метод спутниковых геодезических измерений (определений)	$Mt = \sqrt{(m_0^2 + m_1^2)} = \sqrt{(0,07^2 + 0,07^2)} = 0,10$	-
233	17057.69	39857.47	503972.69	1339711.63	Метод спутниковых геодезических измерений (определений)	$Mt = \sqrt{(m_0^2 + m_1^2)} = \sqrt{(0,07^2 + 0,07^2)} = 0,10$	-
234	17038.28	39833.85	503935.78	1339744.92	Метод спутниковых геодезических измерений (определений)	$Mt = \sqrt{(m_0^2 + m_1^2)} = \sqrt{(0,07^2 + 0,07^2)} = 0,10$	-
235	17076.47	39802.06	503915.75	1339721.55	Метод спутниковых геодезических измерений (определений)	$Mt = \sqrt{(m_0^2 + m_1^2)} = \sqrt{(0,07^2 + 0,07^2)} = 0,10$	-
232	17095.43	39824.99	503953.22	1339689.19	Метод спутниковых геодезических измерений (определений)	$Mt = \sqrt{(m_0^2 + m_1^2)} = \sqrt{(0,07^2 + 0,07^2)} = 0,10$	-

2. Сведения о частях границ уточняемого земельного участка с кадастровым номером 42:21:0601004:77 :

Обозначение части границ		Горизонтальное проложение (S), м	Описание прохождения части границ	Сведения о согласовании местоположения границ (согласовано/спорное)
от т.	до т.			
1	2	3	4	5
232	233	29.71	-	Согласовано
233	234	49.70	-	Согласовано
234	235	30.78	-	Согласовано
235	232	49.51	-	Согласовано

3. Сведения о характеристиках уточняемого земельного участка с кадастровым номером 42:21:0601004:77 :

№ п/п	Наименование характеристики земельного участка	Значение характеристики
1	2	3
1.	Адрес земельного участка	-

3. Сведения о характеристиках уточняемого земельного участка с кадастровым номером 42:21:0601004:77 :

№ п/п	Наименование характеристики земельного участка	Значение характеристики
1	2	3
1.1.	Сведения о местоположении земельного участка (при отсутствии адреса) в структурированном в соответствии с федеральной информационной адресной системой виде	-
1.2.	Дополнительные сведения о местоположении земельного участка	-
2.	Площадь земельного участка ± величина погрешности определения (вычисления) площади (Р ± ΔР), м2	1500 ± 14
3.	Формула, примененная для вычисления предельной погрешности определения площади земельного участка, с подставленными значениями и итоговые (вычисленные) значения (ΔР), м2	ΔР=3.5*Mt*√P=3.5*0.1*√1500=14
4.	Площадь земельного участка согласно сведениям Единого государственного реестра недвижимости (Ркад),	1500
5.	Оценка расхождения Р и Ркад (Р - Ркад), м2	-
6.	Предельные минимальный и максимальный размеры земельного участка (Рмин и Рмакс), м2	600 1500
7.	Вид (виды) разрешенного использования	-
7.1.	Дополнительные сведения об использовании земельного участка	-
8.	Кадастровый или иной государственный учетный номер (инвентарный) здания, сооружения, объекта незавершенного строительства, расположенного на земельном участке	42:21:0601004:442
9.	Сведения о земельных участках (землях общего пользования, территории общего пользования), посредством которых обеспечивается доступ	Земли общего пользования
10.	Иные сведения	-

4. Пояснения к сведениям об уточняемом земельном участке с кадастровым номером 42:21:0601004:77 :

1.	-

Сведения об уточняемых земельных участках

1. Сведения о характерных точках границы уточняемого земельного участка с кадастровым номером 42:21:0601004:78 :

Система координат МСК-42, зона 1 **Зона № 1**

Обозначение характерных точек границ	Координаты, м				Метод определения координат	Формулы, примененные для расчета средней квадратической погрешности определения координат характерных точек границ (Mt), с подставленными в такие формулы значениями и итоговые (вычисленные) значения	Описание закрепления точки
	содержатся в Едином государственном реестре недвижимости		определены в результате выполнения комплексных кадастровых работ				
	X	Y	X	Y			
1	2	3	4	5	6	7	8
						-	
232	17076.47	39802.06	503953.22	1339689.19	Метод спутниковых геодезических измерений (определений)	$Mt = \sqrt{(m_0^2 + m_1^2)} = \sqrt{(0,07^2 + 0,07^2)} = 0,10$	-
235	17017.75	39811.30	503915.75	1339721.55	Метод спутниковых геодезических измерений (определений)	$Mt = \sqrt{(m_0^2 + m_1^2)} = \sqrt{(0,07^2 + 0,07^2)} = 0,10$	-
236	17056.71	39778.09	503914.32	1339722.79	Метод спутниковых геодезических измерений (определений)	$Mt = \sqrt{(m_0^2 + m_1^2)} = \sqrt{(0,07^2 + 0,07^2)} = 0,10$	-
402	-	-	503894.55	1339699.34	Метод спутниковых геодезических измерений (определений)	$Mt = \sqrt{(m_0^2 + m_1^2)} = \sqrt{(0,07^2 + 0,07^2)} = 0,10$	-
398	-	-	503895.67	1339698.35	Метод спутниковых геодезических измерений (определений)	$Mt = \sqrt{(m_0^2 + m_1^2)} = \sqrt{(0,07^2 + 0,07^2)} = 0,10$	-
397	-	-	503933.05	1339665.65	Метод спутниковых геодезических измерений (определений)	$Mt = \sqrt{(m_0^2 + m_1^2)} = \sqrt{(0,07^2 + 0,07^2)} = 0,10$	-
232	17076.47	39802.06	503953.22	1339689.19	Метод спутниковых геодезических измерений (определений)	$Mt = \sqrt{(m_0^2 + m_1^2)} = \sqrt{(0,07^2 + 0,07^2)} = 0,10$	-

2. Сведения о частях границ уточняемого земельного участка с кадастровым номером 42:21:0601004:78 :

Обозначение части границ		Горизонтальное проложение (S), м	Описание прохождения части границ	Сведения о согласовании местоположения границ (согласовано/спорное)
от т.	до т.			
1	2	3	4	5
232	235	49.51	-	Согласовано
235	236	1.89	-	Согласовано
236	402	30.67	-	Согласовано

2. Сведения о частях границ уточняемого земельного участка с кадастровым номером 42:21:0601004:78 :

Обозначение части границ		Горизонтальное проложение (S), м	Описание прохождения части границ	Сведения о согласовании местоположения границ (согласовано/спорное)
от т.	до т.			
1	2	3	4	5
402	398	1.49	-	Согласовано
398	397	49.66	-	Согласовано
397	232	31.00	-	Согласовано

3. Сведения о характеристиках уточняемого земельного участка с кадастровым номером 42:21:0601004:78 :

№ п/п	Наименование характеристики земельного участка	Значение характеристики
1	2	3
1.	Адрес земельного участка	-
1.1.	Сведения о местоположении земельного участка (при отсутствии адреса) в структурированном в соответствии с федеральной информационной адресной системой виде	-
1.2.	Дополнительные сведения о местоположении земельного участка	-
2.	Площадь земельного участка ± величина погрешности определения (вычисления) площади (Р ± ΔР), м2	1581 ± 14
3.	Формула, примененная для вычисления предельной погрешности определения площади земельного участка, с подставленными значениями и итоговые (вычисленные) значения (ΔР), м2	ΔР=3.5*Mt*√P=3.5*0.1*√1581=14
4.	Площадь земельного участка согласно сведениям Единого государственного реестра недвижимости (Ркад),	1581
5.	Оценка расхождения Р и Ркад (Р - Ркад), м2	-
6.	Предельные минимальный и максимальный размеры земельного участка (Рмин и Рмакс), м2	600 1500
7.	Вид (виды) разрешенного использования	-
7.1.	Дополнительные сведения об использовании земельного участка	-
8.	Кадастровый или иной государственный учетный номер (инвентарный) здания, сооружения, объекта незавершенного строительства, расположенного на земельном участке	42:21:0601004:443
9.	Сведения о земельных участках (землях общего пользования, территории общего пользования), посредством которых обеспечивается доступ	Земли общего пользования
10.	Иные сведения	-

4. Пояснения к сведениям об уточняемом земельном участке с кадастровым номером 42:21:0601004:78 :

1.	-

Сведения об уточняемых земельных участках

1. Сведения о характерных точках границы уточняемого земельного участка с кадастровым номером 42:21:0601004:91 :

Система координат МСК-42, зона 1 **Зона № 1**

Обозначение характерных точек границ	Координаты, м				Метод определения координат	Формулы, примененные для расчета средней квадратической погрешности определения координат характерных точек границ (Mt), с подставленными в такие формулы значениями и итоговые (вычисленные) значения	Описание закрепления точки
	содержатся в Едином государственном реестре недвижимости		определены в результате выполнения комплексных кадастровых работ				
	X	Y	X	Y			
1	2	3	4	5	6	7	8
						-	
269	17001.56	39608.20	503816.20	1339507.74	Метод спутниковых геодезических измерений (определений)	$Mt = \sqrt{(m_0^2 + m_1^2)} = \sqrt{(0,07^2 + 0,07^2)} = 0,10$	-
270	16961.31	39641.58	503853.27	1339475.51	Метод спутниковых геодезических измерений (определений)	$Mt = \sqrt{(m_0^2 + m_1^2)} = \sqrt{(0,07^2 + 0,07^2)} = 0,10$	-
271	16943.05	39619.57	503854.91	1339474.15	Метод спутниковых геодезических измерений (определений)	$Mt = \sqrt{(m_0^2 + m_1^2)} = \sqrt{(0,07^2 + 0,07^2)} = 0,10$	-
272	16983.31	39586.19	503873.55	1339496.01	Метод спутниковых геодезических измерений (определений)	$Mt = \sqrt{(m_0^2 + m_1^2)} = \sqrt{(0,07^2 + 0,07^2)} = 0,10$	-
275	-	-	503834.87	1339529.25	Метод спутниковых геодезических измерений (определений)	$Mt = \sqrt{(m_0^2 + m_1^2)} = \sqrt{(0,07^2 + 0,07^2)} = 0,10$	-
н2867У	-	-	503829.07	1339522.83	Метод спутниковых геодезических измерений (определений)	$Mt = \sqrt{(m_0^2 + m_1^2)} = \sqrt{(0,07^2 + 0,07^2)} = 0,10$	-
269	17001.56	39608.20	503816.20	1339507.74	Метод спутниковых геодезических измерений (определений)	$Mt = \sqrt{(m_0^2 + m_1^2)} = \sqrt{(0,07^2 + 0,07^2)} = 0,10$	-

2. Сведения о частях границ уточняемого земельного участка с кадастровым номером 42:21:0601004:91 :

Обозначение части границ		Горизонтальное проложение (S), м	Описание прохождения части границ	Сведения о согласовании местоположения границ (согласовано/спорное)
от т.	до т.			
1	2	3	4	5
269	270	49.12	-	Согласовано
270	271	2.13	-	Согласовано
271	272	28.73	-	Согласовано

2. Сведения о частях границ уточняемого земельного участка с кадастровым номером 42:21:0601004:91 :

Обозначение части границ		Горизонтальное проложение (S), м	Описание прохождения части границ	Сведения о согласовании местоположения границ (согласовано/спорное)
от т.	до т.			
1	2	3	4	5
272	275	51.00	-	Согласовано
275	н2867У	8.65	-	Согласовано
н2867У	269	19.83	-	Согласовано

3. Сведения о характеристиках уточняемого земельного участка с кадастровым номером 42:21:0601004:91 :

№ п/п	Наименование характеристики земельного участка	Значение характеристики
1	2	3
1.	Адрес земельного участка	-
1.1.	Сведения о местоположении земельного участка (при отсутствии адреса) в структурированном в соответствии с федеральной информационной адресной системой виде	-
1.2.	Дополнительные сведения о местоположении земельного участка	-
2.	Площадь земельного участка ± величина погрешности определения (вычисления) площади (Р ± ΔР), м2	1466 ± 13
3.	Формула, примененная для вычисления предельной погрешности определения площади земельного участка, с подставленными значениями и итоговые (вычисленные) значения (ΔР), м2	ΔР=3.5*Mt*√P=3.5*0.1*√1466=13
4.	Площадь земельного участка согласно сведениям Единого государственного реестра недвижимости (Ркад),	1495
5.	Оценка расхождения Р и Ркад (Р - Ркад), м2	29
6.	Предельные минимальный и максимальный размеры земельного участка (Рмин и Рмакс), м2	600 1500
7.	Вид (виды) разрешенного использования	-
7.1.	Дополнительные сведения об использовании земельного участка	-
8.	Кадастровый или иной государственный учетный номер (инвентарный) здания, сооружения, объекта незавершенного строительства, расположенного на земельном участке	42:21:0601004:463
9.	Сведения о земельных участках (землях общего пользования, территории общего пользования), посредством которых обеспечивается доступ	Земли общего пользования
10.	Иные сведения	-

4. Пояснения к сведениям об уточняемом земельном участке с кадастровым номером 42:21:0601004:91 :

1.	-

Сведения об уточняемых земельных участках

1. Сведения о характерных точках границы уточняемого земельного участка с кадастровым номером 42:21:0601004:95 :

Система координат МСК-42, зона 1 **Зона № 1**

Обозначение характерных точек границ	Координаты, м				Метод определения координат	Формулы, примененные для расчета средней квадратической погрешности определения координат характерных точек границ (Mt), с подставленными в такие формулы значениями и итоговые (вычисленные) значения	Описание закрепления точки
	содержатся в Едином государственном реестре недвижимости		определены в результате выполнения комплексных кадастровых работ				
	X	Y	X	Y			
1	2	3	4	5	6	7	8
						-	
281	16761.34	39399.73	503629.63	1339291.99	Метод спутниковых геодезических измерений (определений)	$Mt = \sqrt{(m_0^2 + m_1^2)} = \sqrt{(0,07^2 + 0,07^2)} = 0,10$	-
282	16784.25	39380.94	503652.09	1339272.26	Метод спутниковых геодезических измерений (определений)	$Mt = \sqrt{(m_0^2 + m_1^2)} = \sqrt{(0,07^2 + 0,07^2)} = 0,10$	-
283	16816.59	39418.89	503685.09	1339310.13	Метод спутниковых геодезических измерений (определений)	$Mt = \sqrt{(m_0^2 + m_1^2)} = \sqrt{(0,07^2 + 0,07^2)} = 0,10$	-
284	16792.95	39438.27	503662.23	1339329.67	Метод спутниковых геодезических измерений (определений)	$Mt = \sqrt{(m_0^2 + m_1^2)} = \sqrt{(0,07^2 + 0,07^2)} = 0,10$	-
281	16761.34	39399.73	503629.63	1339291.99	Метод спутниковых геодезических измерений (определений)	$Mt = \sqrt{(m_0^2 + m_1^2)} = \sqrt{(0,07^2 + 0,07^2)} = 0,10$	-

2. Сведения о частях границ уточняемого земельного участка с кадастровым номером 42:21:0601004:95 :

Обозначение части границ		Горизонтальное проложение (S), м	Описание прохождения части границ	Сведения о согласовании местоположения границ (согласовано/спорное)
от т.	до т.			
1	2	3	4	5
281	282	29.90	-	Согласовано
282	283	50.23	-	Согласовано
283	284	30.07	-	Согласовано
284	281	49.83	-	Согласовано

3. Сведения о характеристиках уточняемого земельного участка с кадастровым номером 42:21:0601004:95 :

№ п/п	Наименование характеристики земельного участка	Значение характеристики
1	2	3
1.	Адрес земельного участка	-

3. Сведения о характеристиках уточняемого земельного участка с кадастровым номером 42:21:0601004:95 :

№ п/п	Наименование характеристики земельного участка	Значение характеристики
1	2	3
1.1.	Сведения о местоположении земельного участка (при отсутствии адреса) в структурированном в соответствии с федеральной информационной адресной системой виде	-
1.2.	Дополнительные сведения о местоположении земельного участка	-
2.	Площадь земельного участка ± величина погрешности определения (вычисления) площади (Р ± ΔР), м2	1500 ± 14
3.	Формула, примененная для вычисления предельной погрешности определения площади земельного участка, с подставленными значениями и итоговые (вычисленные) значения (ΔР), м2	ΔР=3.5*Mt*√P=3.5*0.1*√1500=14
4.	Площадь земельного участка согласно сведениям Единого государственного реестра недвижимости (Ркад),	1500
5.	Оценка расхождения Р и Ркад (Р - Ркад), м2	-
6.	Предельные минимальный и максимальный размеры земельного участка (Рмин и Рмакс), м2	600 1500
7.	Вид (виды) разрешенного использования	-
7.1.	Дополнительные сведения об использовании земельного участка	-
8.	Кадастровый или иной государственный учетный номер (инвентарный) здания, сооружения, объекта незавершенного строительства, расположенного на земельном участке	42:21:0601004:447
9.	Сведения о земельных участках (землях общего пользования, территории общего пользования), посредством которых обеспечивается доступ	Земли общего пользования
10.	Иные сведения	-

4. Пояснения к сведениям об уточняемом земельном участке с кадастровым номером 42:21:0601004:95 :

1.	-

Сведения об уточняемых земельных участках

1. Сведения о характерных точках границы уточняемого земельного участка с кадастровым номером 42:21:0601004:105 :

Система координат МСК-42, зона 1 **Зона № 1**

Обозначение характерных точек границ	Координаты, м				Метод определения координат	Формулы, примененные для расчета средней квадратической погрешности определения координат характерных точек границ (Mt), с подставленными в такие формулы значениями и итоговые (вычисленные) значения	Описание закрепления точки
	содержатся в Едином государственном реестре недвижимости		определены в результате выполнения комплексных кадастровых работ				
	X	Y	X	Y			
1	2	3	4	5	6	7	8
						-	
311	17135.78	39675.90	503971.16	1339593.65	Метод спутниковых геодезических измерений (определений)	$Mt = \sqrt{(m_0^2 + m_1^2)} = \sqrt{(0,07^2 + 0,07^2)} = 0,10$	-
312	17155.45	39699.28	503971.84	1339593.06	Метод спутниковых геодезических измерений (определений)	$Mt = \sqrt{(m_0^2 + m_1^2)} = \sqrt{(0,07^2 + 0,07^2)} = 0,10$	-
313	17118.95	39726.67	503989.31	1339578.38	Метод спутниковых геодезических измерений (определений)	$Mt = \sqrt{(m_0^2 + m_1^2)} = \sqrt{(0,07^2 + 0,07^2)} = 0,10$	-
314	17115.24	39730.25	504010.51	1339559.88	Метод спутниковых геодезических измерений (определений)	$Mt = \sqrt{(m_0^2 + m_1^2)} = \sqrt{(0,07^2 + 0,07^2)} = 0,10$	-
310	17096.45	39707.94	504030.07	1339582.51	Метод спутниковых геодезических измерений (определений)	$Mt = \sqrt{(m_0^2 + m_1^2)} = \sqrt{(0,07^2 + 0,07^2)} = 0,10$	-
309	-	-	504022.83	1339588.76	Метод спутниковых геодезических измерений (определений)	$Mt = \sqrt{(m_0^2 + m_1^2)} = \sqrt{(0,07^2 + 0,07^2)} = 0,10$	-
308	-	-	503990.01	1339615.74	Метод спутниковых геодезических измерений (определений)	$Mt = \sqrt{(m_0^2 + m_1^2)} = \sqrt{(0,07^2 + 0,07^2)} = 0,10$	-
311	17135.78	39675.90	503971.16	1339593.65	Метод спутниковых геодезических измерений (определений)	$Mt = \sqrt{(m_0^2 + m_1^2)} = \sqrt{(0,07^2 + 0,07^2)} = 0,10$	-

2. Сведения о частях границ уточняемого земельного участка с кадастровым номером 42:21:0601004:105 :

Обозначение части границ		Горизонтальное проложение (S), м	Описание прохождения части границ	Сведения о согласовании местоположения границ (согласовано/спорное)
от т.	до т.			
1	2	3	4	5
311	312	0.90	-	Согласовано
312	313	22.82	-	Согласовано
313	314	28.14	-	Согласовано
314	310	29.91	-	Согласовано
310	309	9.56	-	Согласовано
309	308	42.49	-	Согласовано
308	311	29.04	-	Согласовано

3. Сведения о характеристиках уточняемого земельного участка с кадастровым номером 42:21:0601004:105 :

№ п/п	Наименование характеристики земельного участка	Значение характеристики
1	2	3
1.	Адрес земельного участка	-
1.1.	Сведения о местоположении земельного участка (при отсутствии адреса) в структурированном в соответствии с федеральной информационной адресной системой виде	-
1.2.	Дополнительные сведения о местоположении земельного участка	-
2.	Площадь земельного участка ± величина погрешности определения (вычисления) площади (Р ± ΔР), м2	1530 ± 14
3.	Формула, примененная для вычисления предельной погрешности определения площади земельного участка, с подставленными значениями и итоговые (вычисленные) значения (ΔР), м2	ΔР=3.5*Mt*√P=3.5*0.1*√1530=14
4.	Площадь земельного участка согласно сведениям Единого государственного реестра недвижимости (Ркад),	1500
5.	Оценка расхождения Р и Ркад (Р - Ркад), м2	30
6.	Предельные минимальный и максимальный размеры земельного участка (Рмин и Рмакс), м2	600 1500
7.	Вид (виды) разрешенного использования	-
7.1.	Дополнительные сведения об использовании земельного участка	-
8.	Кадастровый или иной государственный учетный номер (инвентарный) здания, сооружения, объекта незавершенного строительства, расположенного на земельном участке	42:21:0601004:474
9.	Сведения о земельных участках (землях общего пользования, территории общего пользования), посредством которых обеспечивается доступ	Земли общего пользования
10.	Иные сведения	-

4. Пояснения к сведениям об уточняемом земельном участке с кадастровым номером 42:21:0601004:105 :

1.	-

Сведения об уточняемых земельных участках

1. Сведения о характерных точках границы уточняемого земельного участка с кадастровым номером 42:21:0601004:116 :

Система координат МСК-42, зона 1 **Зона № 1**

Обозначение характерных точек границ	Координаты, м				Метод определения координат	Формулы, примененные для расчета средней квадратической погрешности определения координат характерных точек границ (Mt), с подставленными в такие формулы значениями и итоговые (вычисленные) значения	Описание закрепления точки
	содержатся в Едином государственном реестре недвижимости		определены в результате выполнения комплексных кадастровых работ				
	X	Y	X	Y			
1	2	3	4	5	6	7	8
						-	
н2879У	-	-	503834.79	1338313.18	Метод спутниковых геодезических измерений (определений)	$Mt = \sqrt{(m_0^2 + m_1^2)} = \sqrt{(0,07^2 + 0,07^2)} = 0,10$	-
н2880У	-	-	503834.96	1338315.01	Метод спутниковых геодезических измерений (определений)	$Mt = \sqrt{(m_0^2 + m_1^2)} = \sqrt{(0,07^2 + 0,07^2)} = 0,10$	-
н440У	-	-	503843.33	1338342.97	Метод спутниковых геодезических измерений (определений)	$Mt = \sqrt{(m_0^2 + m_1^2)} = \sqrt{(0,07^2 + 0,07^2)} = 0,10$	-
н439У	-	-	503809.31	1338352.18	Метод спутниковых геодезических измерений (определений)	$Mt = \sqrt{(m_0^2 + m_1^2)} = \sqrt{(0,07^2 + 0,07^2)} = 0,10$	-
н438У	-	-	503795.30	1338355.47	Метод спутниковых геодезических измерений (определений)	$Mt = \sqrt{(m_0^2 + m_1^2)} = \sqrt{(0,07^2 + 0,07^2)} = 0,10$	-
н2881У	-	-	503785.95	1338327.44	Метод спутниковых геодезических измерений (определений)	$Mt = \sqrt{(m_0^2 + m_1^2)} = \sqrt{(0,07^2 + 0,07^2)} = 0,10$	-
н2879У	-	-	503834.79	1338313.18	Метод спутниковых геодезических измерений (определений)	$Mt = \sqrt{(m_0^2 + m_1^2)} = \sqrt{(0,07^2 + 0,07^2)} = 0,10$	-

2. Сведения о частях границ уточняемого земельного участка с кадастровым номером 42:21:0601004:116 :

Обозначение части границ		Горизонтальное проложение (S), м	Описание прохождения части границ	Сведения о согласовании местоположения границ (согласовано/спорное)
от т.	до т.			
1	2	3	4	5
н2879У	н2880У	1.84	-	Согласовано
н2880У	н440У	29.19	-	Согласовано
н440У	н439У	35.24	-	Согласовано

2. Сведения о частях границ уточняемого земельного участка с кадастровым номером 42:21:0601004:116 :

Обозначение части границ		Горизонтальное проложение (S), м	Описание прохождения части границ	Сведения о согласовании местоположения границ (согласовано/спорное)
от т.	до т.			
1	2	3	4	5
н439У	н438У	14.39	-	Согласовано
н438У	н2881У	29.55	-	Согласовано
н2881У	н2879У	50.88	-	Согласовано

3. Сведения о характеристиках уточняемого земельного участка с кадастровым номером 42:21:0601004:116 :

№ п/п	Наименование характеристики земельного участка	Значение характеристики
1	2	3
1.	Адрес земельного участка	-
1.1.	Сведения о местоположении земельного участка (при отсутствии адреса) в структурированном в соответствии с федеральной информационной адресной системой виде	-
1.2.	Дополнительные сведения о местоположении земельного участка	-
2.	Площадь земельного участка ± величина погрешности определения (вычисления) площади (Р ± ΔР), м2	1523 ± 14
3.	Формула, примененная для вычисления предельной погрешности определения площади земельного участка, с подставленными значениями и итоговые (вычисленные) значения (ΔР), м2	ΔР=3.5*Mt*√P=3.5*0.1*√1523=14
4.	Площадь земельного участка согласно сведениям Единого государственного реестра недвижимости (Ркад),	1500
5.	Оценка расхождения Р и Ркад (Р - Ркад), м2	23
6.	Предельные минимальный и максимальный размеры земельного участка (Рмин и Рмакс), м2	600 1500
7.	Вид (виды) разрешенного использования	-
7.1.	Дополнительные сведения об использовании земельного участка	-
8.	Кадастровый или иной государственный учетный номер (инвентарный) здания, сооружения, объекта незавершенного строительства, расположенного на земельном участке	42:21:0601004:289
9.	Сведения о земельных участках (землях общего пользования, территории общего пользования), посредством которых обеспечивается доступ	Земли общего пользования
10.	Иные сведения	-

4. Пояснения к сведениям об уточняемом земельном участке с кадастровым номером 42:21:0601004:116 :

1.	-

Сведения об уточняемых земельных участках

1. Сведения о характерных точках границы уточняемого земельного участка с кадастровым номером 42:21:0601004:117 :

Система координат МСК-42, зона 1 **Зона № 1**

Обозначение характерных точек границ	Координаты, м				Метод определения координат	Формулы, примененные для расчета средней квадратической погрешности определения координат характерных точек границ (Mt), с подставленными в такие формулы значениями и итоговые (вычисленные) значения	Описание закрепления точки
	содержатся в Едином государственном реестре недвижимости		определены в результате выполнения комплексных кадастровых работ				
	X	Y	X	Y			
1	2	3	4	5	6	7	8
						-	
513	-	-	503791.86	1338389.64	Метод спутниковых геодезических измерений (определений)	$Mt = \sqrt{(m_0^2 + m_1^2)} = \sqrt{(0,07^2 + 0,07^2)} = 0,10$	-
511	-	-	503746.12	1338402.62	Метод спутниковых геодезических измерений (определений)	$Mt = \sqrt{(m_0^2 + m_1^2)} = \sqrt{(0,07^2 + 0,07^2)} = 0,10$	-
н2882У	-	-	503744.23	1338403.24	Метод спутниковых геодезических измерений (определений)	$Mt = \sqrt{(m_0^2 + m_1^2)} = \sqrt{(0,07^2 + 0,07^2)} = 0,10$	-
437	-	-	503735.94	1338374.14	Метод спутниковых геодезических измерений (определений)	$Mt = \sqrt{(m_0^2 + m_1^2)} = \sqrt{(0,07^2 + 0,07^2)} = 0,10$	-
434	-	-	503783.54	1338360.42	Метод спутниковых геодезических измерений (определений)	$Mt = \sqrt{(m_0^2 + m_1^2)} = \sqrt{(0,07^2 + 0,07^2)} = 0,10$	-
513	-	-	503791.86	1338389.64	Метод спутниковых геодезических измерений (определений)	$Mt = \sqrt{(m_0^2 + m_1^2)} = \sqrt{(0,07^2 + 0,07^2)} = 0,10$	-

2. Сведения о частях границ уточняемого земельного участка с кадастровым номером 42:21:0601004:117 :

Обозначение части границ		Горизонтальное проложение (S), м	Описание прохождения части границ	Сведения о согласовании местоположения границ (согласовано/спорное)
от т.	до т.			
1	2	3	4	5
513	511	47.55	-	Согласовано
511	н2882У	1.99	-	Согласовано
н2882У	437	30.26	-	Согласовано
437	434	49.54	-	Согласовано
434	513	30.38	-	Согласовано

3. Сведения о характеристиках уточняемого земельного участка с кадастровым номером 42:21:0601004:117 :

№ п/п	Наименование характеристики земельного участка	Значение характеристики
1	2	3
1.	Адрес земельного участка	-
1.1.	Сведения о местоположении земельного участка (при отсутствии адреса) в структурированном в соответствии с федеральной информационной адресной системой виде	-
1.2.	Дополнительные сведения о местоположении земельного участка	-
2.	Площадь земельного участка ± величина погрешности определения (вычисления) площади (Р ± ΔР), м2	1500 ± 14
3.	Формула, примененная для вычисления предельной погрешности определения площади земельного участка, с подставленными значениями и итоговые (вычисленные) значения (ΔР), м2	ΔР=3.5*Mt*√P=3.5*0.1*√1500=14
4.	Площадь земельного участка согласно сведениям Единого государственного реестра недвижимости (Ркад),	1500
5.	Оценка расхождения Р и Ркад (Р - Ркад), м2	-
6.	Предельные минимальный и максимальный размеры земельного участка (Рмин и Рмакс), м2	600 1500
7.	Вид (виды) разрешенного использования	-
7.1.	Дополнительные сведения об использовании земельного участка	-
8.	Кадастровый или иной государственный учетный номер (инвентарный) здания, сооружения, объекта незавершенного строительства, расположенного на земельном участке	42:21:0000000:2466 42:21:0601004:968
9.	Сведения о земельных участках (землях общего пользования, территории общего пользования), посредством которых обеспечивается доступ	Земли общего пользования
10.	Иные сведения	-

4. Пояснения к сведениям об уточняемом земельном участке с кадастровым номером 42:21:0601004:117 :

1.	-

Сведения об уточняемых земельных участках

1. Сведения о характерных точках границы уточняемого земельного участка с кадастровым номером 42:21:0601004:133 :

Система координат МСК-42, зона 1 **Зона № 1**

Обозначение характерных точек границ	Координаты, м				Метод определения координат	Формулы, примененные для расчета средней квадратической погрешности определения координат характерных точек границ (Mt), с подставленными в такие формулы значениями и итоговые (вычисленные) значения	Описание закрепления точки
	содержатся в Едином государственном реестре недвижимости		определены в результате выполнения комплексных кадастровых работ				
	X	Y	X	Y			
1	2	3	4	5	6	7	8
						-	
н709У	-	-	504023.00	1338709.96	Метод спутниковых геодезических измерений (определений)	$Mt = \sqrt{(m_0^2 + m_1^2)} = \sqrt{(0,07^2 + 0,07^2)} = 0,10$	-
н425У	-	-	504025.51	1338707.94	Метод спутниковых геодезических измерений (определений)	$Mt = \sqrt{(m_0^2 + m_1^2)} = \sqrt{(0,07^2 + 0,07^2)} = 0,10$	-
н428У	-	-	504030.23	1338704.17	Метод спутниковых геодезических измерений (определений)	$Mt = \sqrt{(m_0^2 + m_1^2)} = \sqrt{(0,07^2 + 0,07^2)} = 0,10$	-
н427У	-	-	504042.35	1338694.21	Метод спутниковых геодезических измерений (определений)	$Mt = \sqrt{(m_0^2 + m_1^2)} = \sqrt{(0,07^2 + 0,07^2)} = 0,10$	-
н426У	-	-	504058.35	1338680.62	Метод спутниковых геодезических измерений (определений)	$Mt = \sqrt{(m_0^2 + m_1^2)} = \sqrt{(0,07^2 + 0,07^2)} = 0,10$	-
н2902У	-	-	504066.59	1338690.12	Метод спутниковых геодезических измерений (определений)	$Mt = \sqrt{(m_0^2 + m_1^2)} = \sqrt{(0,07^2 + 0,07^2)} = 0,10$	-
н2903У	-	-	504078.59	1338705.01	Метод спутниковых геодезических измерений (определений)	$Mt = \sqrt{(m_0^2 + m_1^2)} = \sqrt{(0,07^2 + 0,07^2)} = 0,10$	-
н2904У	-	-	504078.05	1338709.33	Метод спутниковых геодезических измерений (определений)	$Mt = \sqrt{(m_0^2 + m_1^2)} = \sqrt{(0,07^2 + 0,07^2)} = 0,10$	-
н714У	-	-	504070.41	1338715.57	Метод спутниковых геодезических измерений (определений)	$Mt = \sqrt{(m_0^2 + m_1^2)} = \sqrt{(0,07^2 + 0,07^2)} = 0,10$	-
н713У	-	-	504059.54	1338724.18	Метод спутниковых геодезических измерений (определений)	$Mt = \sqrt{(m_0^2 + m_1^2)} = \sqrt{(0,07^2 + 0,07^2)} = 0,10$	-

1. Сведения о характерных точках границы уточняемого земельного участка с кадастровым номером 42:21:0601004:133 :

Система координат МСК-42, зона 1 **Зона № 1**

Обозначение характерных точек границ	Координаты, м				Метод определения координат	Формулы, примененные для расчета средней квадратической погрешности определения координат характерных точек границ (Mt), с подставленными в такие формулы значениями и итоговые (вычисленные) значения	Описание закрепления точки
	содержатся в Едином государственном реестре недвижимости		определены в результате выполнения комплексных кадастровых работ				
	X	Y	X	Y			
1	2	3	4	5	6	7	8
н712У	-	-	504046.52	1338734.24	Метод спутниковых геодезических измерений (определений)	$Mt = \sqrt{(m_0^2 + m_1^2)} = \sqrt{(0,07^2 + 0,07^2)} = 0,10$	-
н2905У	-	-	504037.62	1338723.83	Метод спутниковых геодезических измерений (определений)	$Mt = \sqrt{(m_0^2 + m_1^2)} = \sqrt{(0,07^2 + 0,07^2)} = 0,10$	-
н2906У	-	-	504035.69	1338725.35	Метод спутниковых геодезических измерений (определений)	$Mt = \sqrt{(m_0^2 + m_1^2)} = \sqrt{(0,07^2 + 0,07^2)} = 0,10$	-
н709У	-	-	504023.00	1338709.96	Метод спутниковых геодезических измерений (определений)	$Mt = \sqrt{(m_0^2 + m_1^2)} = \sqrt{(0,07^2 + 0,07^2)} = 0,10$	-

2. Сведения о частях границ уточняемого земельного участка с кадастровым номером 42:21:0601004:133 :

Обозначение части границ		Горизонтальное проложение (S), м	Описание прохождения части границ	Сведения о согласовании местоположения границ (согласовано/спорное)
от т.	до т.			
1	2	3	4	5
н709У	н425У	3.22	-	Согласовано
н425У	н428У	6.04	-	Согласовано
н428У	н427У	15.69	-	Согласовано
н427У	н426У	20.99	-	Согласовано
н426У	н2902У	12.58	-	Согласовано
н2902У	н2903У	19.12	-	Согласовано
н2903У	н2904У	4.35	-	Согласовано
н2904У	н714У	9.86	-	Согласовано
н714У	н713У	13.87	-	Согласовано
н713У	н712У	16.45	-	Согласовано
н712У	н2905У	13.70	-	Согласовано
н2905У	н2906У	2.46	-	Согласовано
н2906У	н709У	19.95	-	Согласовано

3. Сведения о характеристиках уточняемого земельного участка с кадастровым номером 42:21:0601004:133 :

№ п/п	Наименование характеристики земельного участка	Значение характеристики
1	2	3
1.	Адрес земельного участка	-
1.1.	Сведения о местоположении земельного участка (при отсутствии адреса) в структурированном в соответствии с федеральной информационной адресной системой виде	-
1.2.	Дополнительные сведения о местоположении земельного участка	-
2.	Площадь земельного участка ± величина погрешности определения (вычисления) площади (Р ± ΔР), м2	1535 ± 14
3.	Формула, примененная для вычисления предельной погрешности определения площади земельного участка, с подставленными значениями и итоговые (вычисленные) значения (ΔР), м2	ΔР=3.5*Mt*√P=3.5*0.1*√1535=14
4.	Площадь земельного участка согласно сведениям Единого государственного реестра недвижимости (Ркад),	1500
5.	Оценка расхождения Р и Ркад (Р - Ркад), м2	35
6.	Предельные минимальный и максимальный размеры земельного участка (Рмин и Рмакс), м2	600 1500
7.	Вид (виды) разрешенного использования	-
7.1.	Дополнительные сведения об использовании земельного участка	-
8.	Кадастровый или иной государственный учетный номер (инвентарный) здания, сооружения, объекта незавершенного строительства, расположенного на земельном участке	42:01:0000000:1175 42:21:0000000:2466 42:21:0601004:450
9.	Сведения о земельных участках (землях общего пользования, территории общего пользования), посредством которых обеспечивается доступ	Земли общего пользования
10.	Иные сведения	-

4. Пояснения к сведениям об уточняемом земельном участке с кадастровым номером 42:21:0601004:133 :

1.	-

Сведения об уточняемых земельных участках

1. Сведения о характерных точках границы уточняемого земельного участка с кадастровым номером 42:21:0601004:171 :

Система координат МСК-42, зона 1 **Зона № 1**

Обозначение характерных точек границ	Координаты, м				Метод определения координат	Формулы, примененные для расчета средней квадратической погрешности определения координат характерных точек границ (Mt), с подставленными в такие формулы значениями и итоговые (вычисленные) значения	Описание закрепления точки
	содержатся в Едином государственном реестре недвижимости		определены в результате выполнения комплексных кадастровых работ				
	X	Y	X	Y			
1	2	3	4	5	6	7	8
						-	
234	17057.69	39857.47	503935.78	1339744.92	Метод спутниковых геодезических измерений (определений)	$Mt = \sqrt{(m_0^2 + m_1^2)} = \sqrt{(0,07^2 + 0,07^2)} = 0,10$	-
354	17056.22	39858.73	503934.40	1339746.17	Метод спутниковых геодезических измерений (определений)	$Mt = \sqrt{(m_0^2 + m_1^2)} = \sqrt{(0,07^2 + 0,07^2)} = 0,10$	-
236	17036.83	39835.06	503914.32	1339722.79	Метод спутниковых геодезических измерений (определений)	$Mt = \sqrt{(m_0^2 + m_1^2)} = \sqrt{(0,07^2 + 0,07^2)} = 0,10$	-
235	17038.28	39833.85	503915.75	1339721.55	Метод спутниковых геодезических измерений (определений)	$Mt = \sqrt{(m_0^2 + m_1^2)} = \sqrt{(0,07^2 + 0,07^2)} = 0,10$	-
234	17057.69	39857.47	503935.78	1339744.92	Метод спутниковых геодезических измерений (определений)	$Mt = \sqrt{(m_0^2 + m_1^2)} = \sqrt{(0,07^2 + 0,07^2)} = 0,10$	-

2. Сведения о частях границ уточняемого земельного участка с кадастровым номером 42:21:0601004:171 :

Обозначение части границ		Горизонтальное проложение (S), м	Описание прохождения части границ	Сведения о согласовании местоположения границ (согласовано/спорное)
от т.	до т.			
1	2	3	4	5
234	354	1.86	-	Согласовано
354	236	30.82	-	Согласовано
236	235	1.89	-	Согласовано
235	234	30.78	-	Согласовано

3. Сведения о характеристиках уточняемого земельного участка с кадастровым номером 42:21:0601004:171 :

№ п/п	Наименование характеристики земельного участка	Значение характеристики
1	2	3
1.	Адрес земельного участка	-

3. Сведения о характеристиках уточняемого земельного участка с кадастровым номером 42:21:0601004:171 :

№ п/п	Наименование характеристики земельного участка	Значение характеристики
1	2	3
1.1.	Сведения о местоположении земельного участка (при отсутствии адреса) в структурированном в соответствии с федеральной информационной адресной системой виде	-
1.2.	Дополнительные сведения о местоположении земельного участка	-
2.	Площадь земельного участка ± величина погрешности определения (вычисления) площади (Р ± ΔР), м2	58 ± 3
3.	Формула, примененная для вычисления предельной погрешности определения площади земельного участка, с подставленными значениями и итоговые (вычисленные) значения (ΔР), м2	ΔР=3.5*Mt*√P=3.5*0.1*√58=3
4.	Площадь земельного участка согласно сведениям Единого государственного реестра недвижимости (Ркад),	58
5.	Оценка расхождения Р и Ркад (Р - Ркад), м2	-
6.	Предельные минимальный и максимальный размеры земельного участка (Рмин и Рмакс), м2	600 1500
7.	Вид (виды) разрешенного использования	-
7.1.	Дополнительные сведения об использовании земельного участка	-
8.	Кадастровый или иной государственный учетный номер (инвентарный) здания, сооружения, объекта незавершенного строительства, расположенного на земельном участке	-
9.	Сведения о земельных участках (землях общего пользования, территории общего пользования), посредством которых обеспечивается доступ	Земли общего пользования
10.	Иные сведения	-

4. Пояснения к сведениям об уточняемом земельном участке с кадастровым номером 42:21:0601004:171 :

1.	-

Сведения об уточняемых земельных участках

1. Сведения о характерных точках границы уточняемого земельного участка с кадастровым номером 42:21:0601004:172 :

Система координат МСК-42, зона 1 **Зона № 1**

Обозначение характерных точек границ	Координаты, м				Метод определения координат	Формулы, примененные для расчета средней квадратической погрешности определения координат характерных точек границ (Mt), с подставленными в такие формулы значениями и итоговые (вычисленные) значения	Описание закрепления точки
	содержатся в Едином государственном реестре недвижимости		определены в результате выполнения комплексных кадастровых работ				
	X	Y	X	Y			
1	2	3	4	5	6	7	8
						-	
282	16784.25	39380.94	503652.09	1339272.26	Метод спутниковых геодезических измерений (определений)	$Mt = \sqrt{(m_0^2 + m_1^2)} = \sqrt{(0,07^2 + 0,07^2)} = 0,10$	-
280	16801.80	39366.56	503669.75	1339257.21	Метод спутниковых геодезических измерений (определений)	$Mt = \sqrt{(m_0^2 + m_1^2)} = \sqrt{(0,07^2 + 0,07^2)} = 0,10$	-
285	16833.41	39405.10	503702.09	1339295.61	Метод спутниковых геодезических измерений (определений)	$Mt = \sqrt{(m_0^2 + m_1^2)} = \sqrt{(0,07^2 + 0,07^2)} = 0,10$	-
283	16816.59	39418.89	503685.09	1339310.13	Метод спутниковых геодезических измерений (определений)	$Mt = \sqrt{(m_0^2 + m_1^2)} = \sqrt{(0,07^2 + 0,07^2)} = 0,10$	-
282	16784.25	39380.94	503652.09	1339272.26	Метод спутниковых геодезических измерений (определений)	$Mt = \sqrt{(m_0^2 + m_1^2)} = \sqrt{(0,07^2 + 0,07^2)} = 0,10$	-

2. Сведения о частях границ уточняемого земельного участка с кадастровым номером 42:21:0601004:172 :

Обозначение части границ		Горизонтальное проложение (S), м	Описание прохождения части границ	Сведения о согласовании местоположения границ (согласовано/спорное)
от т.	до т.			
1	2	3	4	5
282	280	23.20	-	Согласовано
280	285	50.20	-	Согласовано
285	283	22.36	-	Согласовано
283	282	50.23	-	Согласовано

3. Сведения о характеристиках уточняемого земельного участка с кадастровым номером 42:21:0601004:172 :

№ п/п	Наименование характеристики земельного участка	Значение характеристики
1	2	3
1.	Адрес земельного участка	-

3. Сведения о характеристиках уточняемого земельного участка с кадастровым номером 42:21:0601004:172 :

№ п/п	Наименование характеристики земельного участка	Значение характеристики
1	2	3
1.1.	Сведения о местоположении земельного участка (при отсутствии адреса) в структурированном в соответствии с федеральной информационной адресной системой виде	-
1.2.	Дополнительные сведения о местоположении земельного участка	-
2.	Площадь земельного участка ± величина погрешности определения (вычисления) площади (Р ± ΔР), м2	1144 ± 12
3.	Формула, примененная для вычисления предельной погрешности определения площади земельного участка, с подставленными значениями и итоговые (вычисленные) значения (ΔР), м2	ΔР=3.5*Mt*√P=3.5*0.1*√1144=12
4.	Площадь земельного участка согласно сведениям Единого государственного реестра недвижимости (Ркад),	1108
5.	Оценка расхождения Р и Ркад (Р - Ркад), м2	36
6.	Предельные минимальный и максимальный размеры земельного участка (Рмин и Рмакс), м2	600 1500
7.	Вид (виды) разрешенного использования	-
7.1.	Дополнительные сведения об использовании земельного участка	-
8.	Кадастровый или иной государственный учетный номер (инвентарный) здания, сооружения, объекта незавершенного строительства, расположенного на земельном участке	-
9.	Сведения о земельных участках (землях общего пользования, территории общего пользования), посредством которых обеспечивается доступ	Земли общего пользования
10.	Иные сведения	-

4. Пояснения к сведениям об уточняемом земельном участке с кадастровым номером 42:21:0601004:172 :

1.	-

Сведения об уточняемых земельных участках

1. Сведения о характерных точках границы уточняемого земельного участка с кадастровым номером 42:21:0601004:177 :

Система координат МСК-42, зона 1 **Зона № 1**

Обозначение характерных точек границ	Координаты, м				Метод определения координат	Формулы, примененные для расчета средней квадратической погрешности определения координат характерных точек границ (Mt), с подставленными в такие формулы значениями и итоговые (вычисленные) значения	Описание закрепления точки
	содержатся в Едином государственном реестре недвижимости		определены в результате выполнения комплексных кадастровых работ				
	X	Y	X	Y			
1	2	3	4	5	6	7	8
						-	
288	16908.73	39483.25	503779.90	1339371.31	Метод спутниковых геодезических измерений (определений)	$Mt = \sqrt{(m_0^2 + m_1^2)} = \sqrt{(0,07^2 + 0,07^2)} = 0,10$	-
292	16910.02	39482.18	503799.49	1339394.13	Метод спутниковых геодезических измерений (определений)	$Mt = \sqrt{(m_0^2 + m_1^2)} = \sqrt{(0,07^2 + 0,07^2)} = 0,10$	-
369	16929.69	39504.64	503798.00	1339395.45	Метод спутниковых геодезических измерений (определений)	$Mt = \sqrt{(m_0^2 + m_1^2)} = \sqrt{(0,07^2 + 0,07^2)} = 0,10$	-
293	16927.88	39506.15	503778.41	1339372.61	Метод спутниковых геодезических измерений (определений)	$Mt = \sqrt{(m_0^2 + m_1^2)} = \sqrt{(0,07^2 + 0,07^2)} = 0,10$	-
288	16908.73	39483.25	503779.90	1339371.31	Метод спутниковых геодезических измерений (определений)	$Mt = \sqrt{(m_0^2 + m_1^2)} = \sqrt{(0,07^2 + 0,07^2)} = 0,10$	-

2. Сведения о частях границ уточняемого земельного участка с кадастровым номером 42:21:0601004:177 :

Обозначение части границ		Горизонтальное проложение (S), м	Описание прохождения части границ	Сведения о согласовании местоположения границ (согласовано/спорное)
от т.	до т.			
1	2	3	4	5
288	292	30.08	-	Согласовано
292	369	1.99	-	Согласовано
369	293	30.09	-	Согласовано
293	288	1.98	-	Согласовано

3. Сведения о характеристиках уточняемого земельного участка с кадастровым номером 42:21:0601004:177 :

№ п/п	Наименование характеристики земельного участка	Значение характеристики
1	2	3
1.	Адрес земельного участка	-

3. Сведения о характеристиках уточняемого земельного участка с кадастровым номером 42:21:0601004:177 :

№ п/п	Наименование характеристики земельного участка	Значение характеристики
1	2	3
1.1.	Сведения о местоположении земельного участка (при отсутствии адреса) в структурированном в соответствии с федеральной информационной адресной системой виде	-
1.2.	Дополнительные сведения о местоположении земельного участка	-
2.	Площадь земельного участка ± величина погрешности определения (вычисления) площади (Р ± ΔР), м2	60 ± 3
3.	Формула, примененная для вычисления предельной погрешности определения площади земельного участка, с подставленными значениями и итоговые (вычисленные) значения (ΔР), м2	ΔР=3.5*Mt*√P=3.5*0.1*√60=3
4.	Площадь земельного участка согласно сведениям Единого государственного реестра недвижимости (Ркад),	60
5.	Оценка расхождения Р и Ркад (Р - Ркад), м2	-
6.	Предельные минимальный и максимальный размеры земельного участка (Рмин и Рмакс), м2	600 1500
7.	Вид (виды) разрешенного использования	-
7.1.	Дополнительные сведения об использовании земельного участка	-
8.	Кадастровый или иной государственный учетный номер (инвентарный) здания, сооружения, объекта незавершенного строительства, расположенного на земельном участке	-
9.	Сведения о земельных участках (землях общего пользования, территории общего пользования), посредством которых обеспечивается доступ	Земли общего пользования
10.	Иные сведения	-

4. Пояснения к сведениям об уточняемом земельном участке с кадастровым номером 42:21:0601004:177 :

1.	-

Сведения об уточняемых земельных участках

1. Сведения о характерных точках границы уточняемого земельного участка с кадастровым номером 42:21:0601004:189 :

Система координат МСК-42, зона 1 **Зона № 1**

Обозначение характерных точек границ	Координаты, м				Метод определения координат	Формулы, примененные для расчета средней квадратической погрешности определения координат характерных точек границ (Mt), с подставленными в такие формулы значениями и итоговые (вычисленные) значения	Описание закрепления точки
	содержатся в Едином государственном реестре недвижимости		определены в результате выполнения комплексных кадастровых работ				
	X	Y	X	Y			
1	2	3	4	5	6	7	8
						-	
399	16998.05	39786.88	503875.80	1339674.77	Метод спутниковых геодезических измерений (определений)	$Mt = \sqrt{(m_0^2 + m_1^2)} = \sqrt{(0,07^2 + 0,07^2)} = 0,10$	-
398	16999.13	39786.02	503895.67	1339698.35	Метод спутниковых геодезических измерений (определений)	$Mt = \sqrt{(m_0^2 + m_1^2)} = \sqrt{(0,07^2 + 0,07^2)} = 0,10$	-
402	17018.91	39810.31	503894.55	1339699.34	Метод спутниковых геодезических измерений (определений)	$Mt = \sqrt{(m_0^2 + m_1^2)} = \sqrt{(0,07^2 + 0,07^2)} = 0,10$	-
226	17017.75	39811.30	503874.71	1339675.70	Метод спутниковых геодезических измерений (определений)	$Mt = \sqrt{(m_0^2 + m_1^2)} = \sqrt{(0,07^2 + 0,07^2)} = 0,10$	-
399	16998.05	39786.88	503875.80	1339674.77	Метод спутниковых геодезических измерений (определений)	$Mt = \sqrt{(m_0^2 + m_1^2)} = \sqrt{(0,07^2 + 0,07^2)} = 0,10$	-

2. Сведения о частях границ уточняемого земельного участка с кадастровым номером 42:21:0601004:189 :

Обозначение части границ		Горизонтальное проложение (S), м	Описание прохождения части границ	Сведения о согласовании местоположения границ (согласовано/спорное)
от т.	до т.			
1	2	3	4	5
399	398	30.84	-	Согласовано
398	402	1.49	-	Согласовано
402	226	30.86	-	Согласовано
226	399	1.43	-	Согласовано

3. Сведения о характеристиках уточняемого земельного участка с кадастровым номером 42:21:0601004:189 :

№ п/п	Наименование характеристики земельного участка	Значение характеристики
1	2	3
1.	Адрес земельного участка	-

3. Сведения о характеристиках уточняемого земельного участка с кадастровым номером 42:21:0601004:189 :

№ п/п	Наименование характеристики земельного участка	Значение характеристики
1	2	3
1.1.	Сведения о местоположении земельного участка (при отсутствии адреса) в структурированном в соответствии с федеральной информационной адресной системой виде	-
1.2.	Дополнительные сведения о местоположении земельного участка	-
2.	Площадь земельного участка ± величина погрешности определения (вычисления) площади (Р ± ΔР), м2	45 ± 2
3.	Формула, примененная для вычисления предельной погрешности определения площади земельного участка, с подставленными значениями и итоговые (вычисленные) значения (ΔР), м2	ΔР=3.5*Mt*√P=3.5*0.1*√45=2
4.	Площадь земельного участка согласно сведениям Единого государственного реестра недвижимости (Ркад),	45
5.	Оценка расхождения Р и Ркад (Р - Ркад), м2	-
6.	Предельные минимальный и максимальный размеры земельного участка (Рмин и Рмакс), м2	600 1500
7.	Вид (виды) разрешенного использования	-
7.1.	Дополнительные сведения об использовании земельного участка	-
8.	Кадастровый или иной государственный учетный номер (инвентарный) здания, сооружения, объекта незавершенного строительства, расположенного на земельном участке	-
9.	Сведения о земельных участках (землях общего пользования, территории общего пользования), посредством которых обеспечивается доступ	Земли общего пользования
10.	Иные сведения	-

4. Пояснения к сведениям об уточняемом земельном участке с кадастровым номером 42:21:0601004:189 :

1.	-

Сведения об уточняемых земельных участках

1. Сведения о характерных точках границы уточняемого земельного участка с кадастровым номером 42:21:0601004:190 :

Система координат МСК-42, зона 1 **Зона № 1**

Обозначение характерных точек границ	Координаты, м				Метод определения координат	Формулы, примененные для расчета средней квадратической погрешности определения координат характерных точек границ (Mt), с подставленными в такие формулы значениями и итоговые (вычисленные) значения	Описание закрепления точки
	содержатся в Едином государственном реестре недвижимости		определены в результате выполнения комплексных кадастровых работ				
	X	Y	X	Y			
1	2	3	4	5	6	7	8
						-	
307	17096.45	39707.94	503988.37	1339617.14	Метод спутниковых геодезических измерений (определений)	$Mt = \sqrt{(m_0^2 + m_1^2)} = \sqrt{(0,07^2 + 0,07^2)} = 0,10$	-
403	17115.24	39730.25	503973.81	1339599.84	Метод спутниковых геодезических измерений (определений)	$Mt = \sqrt{(m_0^2 + m_1^2)} = \sqrt{(0,07^2 + 0,07^2)} = 0,10$	-
404	17114.44	39731.02	503974.17	1339599.54	Метод спутниковых геодезических измерений (определений)	$Mt = \sqrt{(m_0^2 + m_1^2)} = \sqrt{(0,07^2 + 0,07^2)} = 0,10$	-
405	17113.69	39731.67	503969.94	1339594.73	Метод спутниковых геодезических измерений (определений)	$Mt = \sqrt{(m_0^2 + m_1^2)} = \sqrt{(0,07^2 + 0,07^2)} = 0,10$	-
311	17095.04	39709.09	503971.16	1339593.65	Метод спутниковых геодезических измерений (определений)	$Mt = \sqrt{(m_0^2 + m_1^2)} = \sqrt{(0,07^2 + 0,07^2)} = 0,10$	-
308	-	-	503990.01	1339615.74	Метод спутниковых геодезических измерений (определений)	$Mt = \sqrt{(m_0^2 + m_1^2)} = \sqrt{(0,07^2 + 0,07^2)} = 0,10$	-
307	17096.45	39707.94	503988.37	1339617.14	Метод спутниковых геодезических измерений (определений)	$Mt = \sqrt{(m_0^2 + m_1^2)} = \sqrt{(0,07^2 + 0,07^2)} = 0,10$	-

2. Сведения о частях границ уточняемого земельного участка с кадастровым номером 42:21:0601004:190 :

Обозначение части границ		Горизонтальное проложение (S), м	Описание прохождения части границ	Сведения о согласовании местоположения границ (согласовано/спорное)
от т.	до т.			
1	2	3	4	5
307	403	22.61	-	Согласовано
403	404	0.47	-	Согласовано
404	405	6.41	-	Согласовано

2. Сведения о частях границ уточняемого земельного участка с кадастровым номером 42:21:0601004:190 :

Обозначение части границ		Горизонтальное проложение (S), м	Описание прохождения части границ	Сведения о согласовании местоположения границ (согласовано/спорное)
от т.	до т.			
1	2	3	4	5
405	311	1.63	-	Согласовано
311	308	29.04	-	Согласовано
308	307	2.16	-	Согласовано

3. Сведения о характеристиках уточняемого земельного участка с кадастровым номером 42:21:0601004:190 :

№ п/п	Наименование характеристики земельного участка	Значение характеристики
1	2	3
1.	Адрес земельного участка	-
1.1.	Сведения о местоположении земельного участка (при отсутствии адреса) в структурированном в соответствии с федеральной информационной адресной системой виде	-
1.2.	Дополнительные сведения о местоположении земельного участка	-
2.	Площадь земельного участка ± величина погрешности определения (вычисления) площади (Р ± ΔР), м2	57 ± 3
3.	Формула, примененная для вычисления предельной погрешности определения площади земельного участка, с подставленными значениями и итоговые (вычисленные) значения (ΔР), м2	ΔР=3.5*Mt*√P=3.5*0.1*√57=3
4.	Площадь земельного участка согласно сведениям Единого государственного реестра недвижимости (Ркад),	57
5.	Оценка расхождения Р и Ркад (Р - Ркад), м2	-
6.	Предельные минимальный и максимальный размеры земельного участка (Рмин и Рмакс), м2	600 1500
7.	Вид (виды) разрешенного использования	-
7.1.	Дополнительные сведения об использовании земельного участка	-
8.	Кадастровый или иной государственный учетный номер (инвентарный) здания, сооружения, объекта незавершенного строительства, расположенного на земельном участке	-
9.	Сведения о земельных участках (землях общего пользования, территории общего пользования), посредством которых обеспечивается доступ	Земли общего пользования
10.	Иные сведения	-

4. Пояснения к сведениям об уточняемом земельном участке с кадастровым номером 42:21:0601004:190 :

1.	-

Сведения об уточняемых земельных участках

1. Сведения о характерных точках границы уточняемого земельного участка с кадастровым номером 42:21:0601004:191 :

Система координат МСК-42, зона 1 **Зона № 1**

Обозначение характерных точек границ	Координаты, м				Метод определения координат	Формулы, примененные для расчета средней квадратической погрешности определения координат характерных точек границ (Mt), с подставленными в такие формулы значениями и итоговые (вычисленные) значения	Описание закрепления точки
	содержатся в Едином государственном реестре недвижимости		определены в результате выполнения комплексных кадастровых работ				
	X	Y	X	Y			
1	2	3	4	5	6	7	8
						-	
207	16778.19	39450.38	503647.54	1339341.86	Метод спутниковых геодезических измерений (определений)	$Mt = \sqrt{(m_0^2 + m_1^2)} = \sqrt{(0,07^2 + 0,07^2)} = 0,10$	-
406	16781.70	39447.53	503650.71	1339339.21	Метод спутниковых геодезических измерений (определений)	$Mt = \sqrt{(m_0^2 + m_1^2)} = \sqrt{(0,07^2 + 0,07^2)} = 0,10$	-
407	16802.93	39473.34	503651.06	1339338.92	Метод спутниковых геодезических измерений (определений)	$Mt = \sqrt{(m_0^2 + m_1^2)} = \sqrt{(0,07^2 + 0,07^2)} = 0,10$	-
408	16799.32	39476.33	503672.88	1339364.54	Метод спутниковых геодезических измерений (определений)	$Mt = \sqrt{(m_0^2 + m_1^2)} = \sqrt{(0,07^2 + 0,07^2)} = 0,10$	-
н2921У	-	-	503672.72	1339364.68	Метод спутниковых геодезических измерений (определений)	$Mt = \sqrt{(m_0^2 + m_1^2)} = \sqrt{(0,07^2 + 0,07^2)} = 0,10$	-
208	-	-	503669.44	1339367.52	Метод спутниковых геодезических измерений (определений)	$Mt = \sqrt{(m_0^2 + m_1^2)} = \sqrt{(0,07^2 + 0,07^2)} = 0,10$	-
207	16778.19	39450.38	503647.54	1339341.86	Метод спутниковых геодезических измерений (определений)	$Mt = \sqrt{(m_0^2 + m_1^2)} = \sqrt{(0,07^2 + 0,07^2)} = 0,10$	-

2. Сведения о частях границ уточняемого земельного участка с кадастровым номером 42:21:0601004:191 :

Обозначение части границ		Горизонтальное проложение (S), м	Описание прохождения части границ	Сведения о согласовании местоположения границ (согласовано/спорное)
от т.	до т.			
1	2	3	4	5
207	406	4.13	-	Согласовано
406	407	0.45	-	Согласовано
407	408	33.65	-	Согласовано

2. Сведения о частях границ уточняемого земельного участка с кадастровым номером 42:21:0601004:191 :

Обозначение части границ		Горизонтальное проложение (S), м	Описание прохождения части границ	Сведения о согласовании местоположения границ (согласовано/спорное)
от т.	до т.			
1	2	3	4	5
408	н2921У	0.21	-	Согласовано
н2921У	208	4.34	-	Согласовано
208	207	33.73	-	Согласовано

3. Сведения о характеристиках уточняемого земельного участка с кадастровым номером 42:21:0601004:191 :

№ п/п	Наименование характеристики земельного участка	Значение характеристики
1	2	3
1.	Адрес земельного участка	-
1.1.	Сведения о местоположении земельного участка (при отсутствии адреса) в структурированном в соответствии с федеральной информационной адресной системой виде	-
1.2.	Дополнительные сведения о местоположении земельного участка	-
2.	Площадь земельного участка ± величина погрешности определения (вычисления) площади (Р ± ΔР), м2	154 ± 4
3.	Формула, примененная для вычисления предельной погрешности определения площади земельного участка, с подставленными значениями и итоговые (вычисленные) значения (ΔР), м2	ΔР=3.5*Mt*√P=3.5*0.1*√154=4
4.	Площадь земельного участка согласно сведениям Единого государственного реестра недвижимости (Ркад),	154
5.	Оценка расхождения Р и Ркад (Р - Ркад), м2	-
6.	Предельные минимальный и максимальный размеры земельного участка (Рмин и Рмакс), м2	600 1500
7.	Вид (виды) разрешенного использования	-
7.1.	Дополнительные сведения об использовании земельного участка	-
8.	Кадастровый или иной государственный учетный номер (инвентарный) здания, сооружения, объекта незавершенного строительства, расположенного на земельном участке	-
9.	Сведения о земельных участках (землях общего пользования, территории общего пользования), посредством которых обеспечивается доступ	Земли общего пользования
10.	Иные сведения	-

4. Пояснения к сведениям об уточняемом земельном участке с кадастровым номером 42:21:0601004:191 :

1.	-

Сведения об уточняемых земельных участках

1. Сведения о характерных точках границы уточняемого земельного участка с кадастровым номером 42:21:0601004:246 :

Система координат МСК-42, зона 1 **Зона № 1**

Обозначение характерных точек границ	Координаты, м				Метод определения координат	Формулы, примененные для расчета средней квадратической погрешности определения координат характерных точек границ (Mt), с подставленными в такие формулы значениями и итоговые (вычисленные) значения	Описание закрепления точки
	содержатся в Едином государственном реестре недвижимости		определены в результате выполнения комплексных кадастровых работ				
	X	Y	X	Y			
1	2	3	4	5	6	7	8
						-	
н431У	-	-	503837.62	1338375.43	Метод спутниковых геодезических измерений (определений)	$Mt = \sqrt{(m_0^2 + m_1^2)} = \sqrt{(0,07^2 + 0,07^2)} = 0,10$	-
н430У	-	-	503836.92	1338372.93	Метод спутниковых геодезических измерений (определений)	$Mt = \sqrt{(m_0^2 + m_1^2)} = \sqrt{(0,07^2 + 0,07^2)} = 0,10$	-
н429У	-	-	503850.81	1338368.79	Метод спутниковых геодезических измерений (определений)	$Mt = \sqrt{(m_0^2 + m_1^2)} = \sqrt{(0,07^2 + 0,07^2)} = 0,10$	-
н2952У	-	-	503855.52	1338385.79	Метод спутниковых геодезических измерений (определений)	$Mt = \sqrt{(m_0^2 + m_1^2)} = \sqrt{(0,07^2 + 0,07^2)} = 0,10$	-
н2953У	-	-	503806.95	1338399.55	Метод спутниковых геодезических измерений (определений)	$Mt = \sqrt{(m_0^2 + m_1^2)} = \sqrt{(0,07^2 + 0,07^2)} = 0,10$	-
н435У	-	-	503804.65	1338391.84	Метод спутниковых геодезических измерений (определений)	$Mt = \sqrt{(m_0^2 + m_1^2)} = \sqrt{(0,07^2 + 0,07^2)} = 0,10$	-
н434У	-	-	503810.95	1338390.13	Метод спутниковых геодезических измерений (определений)	$Mt = \sqrt{(m_0^2 + m_1^2)} = \sqrt{(0,07^2 + 0,07^2)} = 0,10$	-
н433У	-	-	503809.26	1338383.51	Метод спутниковых геодезических измерений (определений)	$Mt = \sqrt{(m_0^2 + m_1^2)} = \sqrt{(0,07^2 + 0,07^2)} = 0,10$	-
н432У	-	-	503820.54	1338380.19	Метод спутниковых геодезических измерений (определений)	$Mt = \sqrt{(m_0^2 + m_1^2)} = \sqrt{(0,07^2 + 0,07^2)} = 0,10$	-
н431У	-	-	503837.62	1338375.43	Метод спутниковых геодезических измерений (определений)	$Mt = \sqrt{(m_0^2 + m_1^2)} = \sqrt{(0,07^2 + 0,07^2)} = 0,10$	-

2. Сведения о частях границ уточняемого земельного участка с кадастровым номером 42:21:0601004:246 :

Обозначение части границ		Горизонтальное проложение (S), м	Описание прохождения части границ	Сведения о согласовании местоположения границ (согласовано/спорное)
от т.	до т.			
1	2	3	4	5
н431У	н430У	2.60	-	Согласовано
н430У	н429У	14.49	-	Согласовано
н429У	н2952У	17.64	-	Согласовано
н2952У	н2953У	50.48	-	Согласовано
н2953У	н435У	8.05	-	Согласовано
н435У	н434У	6.53	-	Согласовано
н434У	н433У	6.83	-	Согласовано
н433У	н432У	11.76	-	Согласовано
н432У	н431У	17.73	-	Согласовано

3. Сведения о характеристиках уточняемого земельного участка с кадастровым номером 42:21:0601004:246 :

№ п/п	Наименование характеристики земельного участка	Значение характеристики
1	2	3
1.	Адрес земельного участка	-
1.1.	Сведения о местоположении земельного участка (при отсутствии адреса) в структурированном в соответствии с федеральной информационной адресной системой виде	-
1.2.	Дополнительные сведения о местоположении земельного участка	-
2.	Площадь земельного участка ± величина погрешности определения (вычисления) площади (Р ± ΔР), м2	746 ± 10
3.	Формула, примененная для вычисления предельной погрешности определения площади земельного участка, с подставленными значениями и итоговые (вычисленные) значения (ΔР), м2	ΔР=3.5*Mt*√P=3.5*0.1*√746=10
4.	Площадь земельного участка согласно сведениям Единого государственного реестра недвижимости (Ркад),	750
5.	Оценка расхождения Р и Ркад (Р - Ркад), м2	4
6.	Предельные минимальный и максимальный размеры земельного участка (Рмин и Рмакс), м2	- -
7.	Вид (виды) разрешенного использования	-
7.1.	Дополнительные сведения об использовании земельного участка	-
8.	Кадастровый или иной государственный учетный номер (инвентарный) здания, сооружения, объекта незавершенного строительства, расположенного на земельном участке	-
9.	Сведения о земельных участках (землях общего пользования, территории общего пользования), посредством которых обеспечивается доступ	Земли общего пользования
10.	Иные сведения	-

4. Пояснения к сведениям об уточняемом земельном участке с кадастровым номером 42:21:0601004:246 :

1.	-

Сведения об уточняемых земельных участках

1. Сведения о характерных точках границы уточняемого земельного участка с кадастровым номером 42:21:0601004:247 :

Система координат МСК-42, зона 1 **Зона № 1**

Обозначение характерных точек границ	Координаты, м				Метод определения координат	Формулы, примененные для расчета средней квадратической погрешности определения координат характерных точек границ (Mt), с подставленными в такие формулы значениями и итоговые (вычисленные) значения	Описание закрепления точки
	содержатся в Едином государственном реестре недвижимости		определены в результате выполнения комплексных кадастровых работ				
	X	Y	X	Y			
1	2	3	4	5	6	7	8
						-	
н415У	-	-	504036.03	1338572.65	Метод спутниковых геодезических измерений (определений)	$Mt = \sqrt{(m_0^2 + m_1^2)} = \sqrt{(0,07^2 + 0,07^2)} = 0,10$	-
н2951У	-	-	504032.86	1338575.61	Метод спутниковых геодезических измерений (определений)	$Mt = \sqrt{(m_0^2 + m_1^2)} = \sqrt{(0,07^2 + 0,07^2)} = 0,10$	-
495	-	-	504031.84	1338577.11	Метод спутниковых геодезических измерений (определений)	$Mt = \sqrt{(m_0^2 + m_1^2)} = \sqrt{(0,07^2 + 0,07^2)} = 0,10$	-
н2950У	-	-	504027.66	1338580.71	Метод спутниковых геодезических измерений (определений)	$Mt = \sqrt{(m_0^2 + m_1^2)} = \sqrt{(0,07^2 + 0,07^2)} = 0,10$	-
494	-	-	504025.44	1338583.05	Метод спутниковых геодезических измерений (определений)	$Mt = \sqrt{(m_0^2 + m_1^2)} = \sqrt{(0,07^2 + 0,07^2)} = 0,10$	-
493	-	-	504016.08	1338591.15	Метод спутниковых геодезических измерений (определений)	$Mt = \sqrt{(m_0^2 + m_1^2)} = \sqrt{(0,07^2 + 0,07^2)} = 0,10$	-
н2949У	-	-	504015.89	1338590.96	Метод спутниковых геодезических измерений (определений)	$Mt = \sqrt{(m_0^2 + m_1^2)} = \sqrt{(0,07^2 + 0,07^2)} = 0,10$	-
492	-	-	504004.56	1338601.01	Метод спутниковых геодезических измерений (определений)	$Mt = \sqrt{(m_0^2 + m_1^2)} = \sqrt{(0,07^2 + 0,07^2)} = 0,10$	-
н414У	-	-	503981.68	1338575.07	Метод спутниковых геодезических измерений (определений)	$Mt = \sqrt{(m_0^2 + m_1^2)} = \sqrt{(0,07^2 + 0,07^2)} = 0,10$	-
н413У	-	-	504013.43	1338545.86	Метод спутниковых геодезических измерений (определений)	$Mt = \sqrt{(m_0^2 + m_1^2)} = \sqrt{(0,07^2 + 0,07^2)} = 0,10$	-

1. Сведения о характерных точках границы уточняемого земельного участка с кадастровым номером 42:21:0601004:247 :

Система координат МСК-42, зона 1 **Зона № 1**

Обозначение характерных точек границ	Координаты, м				Метод определения координат	Формулы, примененные для расчета средней квадратической погрешности определения координат характерных точек границ (Mt), с подставленными в такие формулы значениями и итоговые (вычисленные) значения	Описание закрепления точки
	содержатся в Едином государственном реестре недвижимости		определены в результате выполнения комплексных кадастровых работ				
	X	Y	X	Y			
1	2	3	4	5	6	7	8
н415У	-	-	504036.03	1338572.65	Метод спутниковых геодезических измерений (определений)	$Mt = \sqrt{(m_0^2 + m_1^2)} = \sqrt{(0,07^2 + 0,07^2)} = 0,10$	-

2. Сведения о частях границ уточняемого земельного участка с кадастровым номером 42:21:0601004:247 :

Обозначение части границ		Горизонтальное проложение (S), м	Описание прохождения части границ	Сведения о согласовании местоположения границ (согласовано/спорное)
от т.	до т.			
1	2	3	4	5
н415У	н2951У	4.34	-	Согласовано
н2951У	495	1.81	-	Согласовано
495	н2950У	5.52	-	Согласовано
н2950У	494	3.23	-	Согласовано
494	493	12.38	-	Согласовано
493	н2949У	0.27	-	Согласовано
н2949У	492	15.15	-	Согласовано
492	н414У	34.59	-	Согласовано
н414У	н413У	43.14	-	Согласовано
н413У	н415У	35.05	-	Согласовано

3. Сведения о характеристиках уточняемого земельного участка с кадастровым номером 42:21:0601004:247 :

№ п/п	Наименование характеристики земельного участка	Значение характеристики
1	2	3
1.	Адрес земельного участка	-
1.1.	Сведения о местоположении земельного участка (при отсутствии адреса) в структурированном в соответствии с федеральной информационной адресной системой виде	-
1.2.	Дополнительные сведения о местоположении земельного участка	-
2.	Площадь земельного участка ± величина погрешности определения (вычисления) площади (Р ± ΔР), м2	1500 ± 14
3.	Формула, примененная для вычисления предельной погрешности определения площади земельного участка, с подставленными значениями и итоговые (вычисленные) значения (ΔР), м2	$\Delta P=3.5*Mt*\sqrt{P}=3.5*0.1*\sqrt{1500}=14$
4.	Площадь земельного участка согласно сведениям Единого государственного реестра недвижимости (Ркад),	1500

3. Сведения о характеристиках уточняемого земельного участка с кадастровым номером 42:21:0601004:247 :

№ п/п	Наименование характеристики земельного участка	Значение характеристики
1	**2**	**3**
5.	Оценка расхождения Р и Ркад (Р - Ркад), м2	-
6.	Предельные минимальный и максимальный размеры земельного участка (Рмин и Рмакс), м2	- -
7.	Вид (виды) разрешенного использования	-
7.1.	Дополнительные сведения об использовании земельного участка	-
8.	Кадастровый или иной государственный учетный номер (инвентарный) здания, сооружения, объекта незавершенного строительства, расположенного на земельном участке	-
9.	Сведения о земельных участках (землях общего пользования, территории общего пользования), посредством которых обеспечивается доступ	Земли общего пользования
10.	Иные сведения	-

4. Пояснения к сведениям об уточняемом земельном участке с кадастровым номером 42:21:0601004:247 :

1.	-

Сведения об уточняемых земельных участках

1. Сведения о характерных точках границы уточняемого земельного участка с кадастровым номером 42:21:0601004:248 :

Система координат МСК-42, зона 1 **Зона № 1**

Обозначение характерных точек границ	Координаты, м				Метод определения координат	Формулы, примененные для расчета средней квадратической погрешности определения координат характерных точек границ (Mt), с подставленными в такие формулы значениями и итоговые (вычисленные) значения	Описание закрепления точки
	содержатся в Едином государственном реестре недвижимости		определены в результате выполнения комплексных кадастровых работ				
	X	Y	X	Y			
1	2	3	4	5	6	7	8
						-	
н2954У	-	-	503811.15	1338413.64	Метод спутниковых геодезических измерений (определений)	$Mt = \sqrt{(m_0^2 + m_1^2)} = \sqrt{(0,07^2 + 0,07^2)} = 0,10$	-
н2953У	-	-	503806.95	1338399.55	Метод спутниковых геодезических измерений (определений)	$Mt = \sqrt{(m_0^2 + m_1^2)} = \sqrt{(0,07^2 + 0,07^2)} = 0,10$	-
н2952У	-	-	503855.52	1338385.79	Метод спутниковых геодезических измерений (определений)	$Mt = \sqrt{(m_0^2 + m_1^2)} = \sqrt{(0,07^2 + 0,07^2)} = 0,10$	-
н2887У	-	-	503859.51	1338400.20	Метод спутниковых геодезических измерений (определений)	$Mt = \sqrt{(m_0^2 + m_1^2)} = \sqrt{(0,07^2 + 0,07^2)} = 0,10$	-
н2886У	-	-	503814.36	1338412.74	Метод спутниковых геодезических измерений (определений)	$Mt = \sqrt{(m_0^2 + m_1^2)} = \sqrt{(0,07^2 + 0,07^2)} = 0,10$	-
н2954У	-	-	503811.15	1338413.64	Метод спутниковых геодезических измерений (определений)	$Mt = \sqrt{(m_0^2 + m_1^2)} = \sqrt{(0,07^2 + 0,07^2)} = 0,10$	-

2. Сведения о частях границ уточняемого земельного участка с кадастровым номером 42:21:0601004:248 :

Обозначение части границ		Горизонтальное проложение (S), м	Описание прохождения части границ	Сведения о согласовании местоположения границ (согласовано/спорное)
от т.	до т.			
1	2	3	4	5
н2954У	н2953У	14.70	-	Согласовано
н2953У	н2952У	50.48	-	Согласовано
н2952У	н2887У	14.95	-	Согласовано
н2887У	н2886У	46.86	-	Согласовано
н2886У	н2954У	3.33	-	Согласовано

3. Сведения о характеристиках уточняемого земельного участка с кадастровым номером 42:21:0601004:248 :

№ п/п	Наименование характеристики земельного участка	Значение характеристики
1	**2**	**3**
1.	Адрес земельного участка	-
1.1.	Сведения о местоположении земельного участка (при отсутствии адреса) в структурированном в соответствии с федеральной информационной адресной системой виде	-
1.2.	Дополнительные сведения о местоположении земельного участка	-
2.	Площадь земельного участка ± величина погрешности определения (вычисления) площади (Р ± ΔР), м2	746 ± 10
3.	Формула, примененная для вычисления предельной погрешности определения площади земельного участка, с подставленными значениями и итоговые (вычисленные) значения (ΔР), м2	ΔР=3.5*Mt*√P=3.5*0.1*√746=10
4.	Площадь земельного участка согласно сведениям Единого государственного реестра недвижимости (Ркад),	750
5.	Оценка расхождения Р и Ркад (Р - Ркад), м2	4
6.	Предельные минимальный и максимальный размеры земельного участка (Рмин и Рмакс), м2	600 1500
7.	Вид (виды) разрешенного использования	-
7.1.	Дополнительные сведения об использовании земельного участка	-
8.	Кадастровый или иной государственный учетный номер (инвентарный) здания, сооружения, объекта незавершенного строительства, расположенного на земельном участке	-
9.	Сведения о земельных участках (землях общего пользования, территории общего пользования), посредством которых обеспечивается доступ	Земли общего пользования
10.	Иные сведения	-

4. Пояснения к сведениям об уточняемом земельном участке с кадастровым номером 42:21:0601004:248 :

1.	-

Сведения об уточняемых земельных участках

1. Сведения о характерных точках границы уточняемого земельного участка с кадастровым номером 42:21:0601004:124 :

Система координат МСК-42, зона 1 **Зона № 1**

Обозначение характерных точек границ	Координаты, м				Метод определения координат	Формулы, примененные для расчета средней квадратической погрешности определения координат характерных точек границ (Mt), с подставленными в такие формулы значениями и итоговые (вычисленные) значения	Описание закрепления точки
	содержатся в Едином государственном реестре недвижимости		определены в результате выполнения комплексных кадастровых работ				
	X	Y	X	Y			
1	2	3	4	5	6	7	8
						-	
н3471У	-	-	503777.05	1338299.64	Метод спутниковых геодезических измерений (определений)	$Mt = \sqrt{(m_0^2 + m_1^2)} = \sqrt{(0,07^2 + 0,07^2)} = 0,10$	-
н445У	-	-	503780.69	1338298.64	Метод спутниковых геодезических измерений (определений)	$Mt = \sqrt{(m_0^2 + m_1^2)} = \sqrt{(0,07^2 + 0,07^2)} = 0,10$	-
н444У	-	-	503790.07	1338295.92	Метод спутниковых геодезических измерений (определений)	$Mt = \sqrt{(m_0^2 + m_1^2)} = \sqrt{(0,07^2 + 0,07^2)} = 0,10$	-
н2896У	-	-	503795.97	1338294.08	Метод спутниковых геодезических измерений (определений)	$Mt = \sqrt{(m_0^2 + m_1^2)} = \sqrt{(0,07^2 + 0,07^2)} = 0,10$	-
н2895У	-	-	503804.59	1338291.54	Метод спутниковых геодезических измерений (определений)	$Mt = \sqrt{(m_0^2 + m_1^2)} = \sqrt{(0,07^2 + 0,07^2)} = 0,10$	-
н2894У	-	-	503809.63	1338290.22	Метод спутниковых геодезических измерений (определений)	$Mt = \sqrt{(m_0^2 + m_1^2)} = \sqrt{(0,07^2 + 0,07^2)} = 0,10$	-
н2893У	-	-	503826.53	1338285.36	Метод спутниковых геодезических измерений (определений)	$Mt = \sqrt{(m_0^2 + m_1^2)} = \sqrt{(0,07^2 + 0,07^2)} = 0,10$	-
н3472У	-	-	503827.95	1338290.46	Метод спутниковых геодезических измерений (определений)	$Mt = \sqrt{(m_0^2 + m_1^2)} = \sqrt{(0,07^2 + 0,07^2)} = 0,10$	-
н3473У	-	-	503828.55	1338291.68	Метод спутниковых геодезических измерений (определений)	$Mt = \sqrt{(m_0^2 + m_1^2)} = \sqrt{(0,07^2 + 0,07^2)} = 0,10$	-
н3474У	-	-	503829.39	1338294.48	Метод спутниковых геодезических измерений (определений)	$Mt = \sqrt{(m_0^2 + m_1^2)} = \sqrt{(0,07^2 + 0,07^2)} = 0,10$	-

1. Сведения о характерных точках границы уточняемого земельного участка с кадастровым номером 42:21:0601004:124 :

Система координат МСК-42, зона 1 **Зона № 1**

Обозначение характерных точек границ	Координаты, м				Метод определения координат	Формулы, примененные для расчета средней квадратической погрешности определения координат характерных точек границ (Mt), с подставленными в такие формулы значениями и итоговые (вычисленные) значения	Описание закрепления точки
	содержатся в Едином государственном реестре недвижимости		определены в результате выполнения комплексных кадастровых работ				
	X	Y	X	Y			
1	2	3	4	5	6	7	8
н3475У	-	-	503829.47	1338295.40	Метод спутниковых геодезических измерений (определений)	$Mt = \sqrt{(m_0^2 + m_1^2)} = \sqrt{(0,07^2 + 0,07^2)} = 0,10$	-
н2879У	-	-	503834.79	1338313.18	Метод спутниковых геодезических измерений (определений)	$Mt = \sqrt{(m_0^2 + m_1^2)} = \sqrt{(0,07^2 + 0,07^2)} = 0,10$	-
н2881У	-	-	503785.95	1338327.44	Метод спутниковых геодезических измерений (определений)	$Mt = \sqrt{(m_0^2 + m_1^2)} = \sqrt{(0,07^2 + 0,07^2)} = 0,10$	-
н3471У	-	-	503777.05	1338299.64	Метод спутниковых геодезических измерений (определений)	$Mt = \sqrt{(m_0^2 + m_1^2)} = \sqrt{(0,07^2 + 0,07^2)} = 0,10$	-

2. Сведения о частях границ уточняемого земельного участка с кадастровым номером 42:21:0601004:124 :

Обозначение части границ		Горизонтальное проложение (S), м	Описание прохождения части границ	Сведения о согласовании местоположения границ (согласовано/спорное)
от т.	до т.			
1	2	3	4	5
н3471У	н445У	3.77	-	Согласовано
н445У	н444У	9.77	-	Согласовано
н444У	н2896У	6.18	-	Согласовано
н2896У	н2895У	8.99	-	Согласовано
н2895У	н2894У	5.21	-	Согласовано
н2894У	н2893У	17.58	-	Согласовано
н2893У	н3472У	5.29	-	Согласовано
н3472У	н3473У	1.36	-	Согласовано
н3473У	н3474У	2.92	-	Согласовано
н3474У	н3475У	0.92	-	Согласовано
н3475У	н2879У	18.56	-	Согласовано
н2879У	н2881У	50.88	-	Согласовано
н2881У	н3471У	29.19	-	Согласовано

3. Сведения о характеристиках уточняемого земельного участка с кадастровым номером 42:21:0601004:124 :

№ п/п	Наименование характеристики земельного участка	Значение характеристики
1	2	3
1.	Адрес земельного участка	-
1.1.	Сведения о местоположении земельного участка (при отсутствии адреса) в структурированном в соответствии с федеральной информационной адресной системой виде	-
1.2.	Дополнительные сведения о местоположении земельного участка	-
2.	Площадь земельного участка ± величина погрешности определения (вычисления) площади (Р ± ΔР), м2	1491 ± 14
3.	Формула, примененная для вычисления предельной погрешности определения площади земельного участка, с подставленными значениями и итоговые (вычисленные) значения (ΔР), м2	ΔР=3.5*Mt*√P=3.5*0.1*√1491=14
4.	Площадь земельного участка согласно сведениям Единого государственного реестра недвижимости (Ркад),	1503
5.	Оценка расхождения Р и Ркад (Р - Ркад), м2	12
6.	Предельные минимальный и максимальный размеры земельного участка (Рмин и Рмакс), м2	- -
7.	Вид (виды) разрешенного использования	-
7.1.	Дополнительные сведения об использовании земельного участка	-
8.	Кадастровый или иной государственный учетный номер (инвентарный) здания, сооружения, объекта незавершенного строительства, расположенного на земельном участке	42:21:0601004:282
9.	Сведения о земельных участках (землях общего пользования, территории общего пользования), посредством которых обеспечивается доступ	Земли общего пользования
10.	Иные сведения	-

4. Пояснения к сведениям об уточняемом земельном участке с кадастровым номером 42:21:0601004:124 :

1.	-

Сведения об уточняемых земельных участках

1. Сведения о характерных точках границы уточняемого земельного участка с кадастровым номером 42:21:0601004:126 :

Система координат МСК-42, зона 1 **Зона № 1**

Обозначение характерных точек границ	Координаты, м				Метод определения координат	Формулы, примененные для расчета средней квадратической погрешности определения координат характерных точек границ (Mt), с подставленными в такие формулы значениями и итоговые (вычисленные) значения	Описание закрепления точки
	содержатся в Едином государственном реестре недвижимости		определены в результате выполнения комплексных кадастровых работ				
	X	Y	X	Y			
1	2	3	4	5	6	7	8
						-	
н2936У	-	-	503782.37	1338328.65	Метод спутниковых геодезических измерений (определений)	$Mt = \sqrt{(m_0^2 + m_1^2)} = \sqrt{(0,07^2 + 0,07^2)} = 0,10$	-
433	-	-	503776.22	1338330.82	Метод спутниковых геодезических измерений (определений)	$Mt = \sqrt{(m_0^2 + m_1^2)} = \sqrt{(0,07^2 + 0,07^2)} = 0,10$	-
н2885У	-	-	503768.16	1338302.60	Метод спутниковых геодезических измерений (определений)	$Mt = \sqrt{(m_0^2 + m_1^2)} = \sqrt{(0,07^2 + 0,07^2)} = 0,10$	-
536	-	-	503773.74	1338301.02	Метод спутниковых геодезических измерений (определений)	$Mt = \sqrt{(m_0^2 + m_1^2)} = \sqrt{(0,07^2 + 0,07^2)} = 0,10$	-
н3476У	-	-	503777.72	1338312.68	Метод спутниковых геодезических измерений (определений)	$Mt = \sqrt{(m_0^2 + m_1^2)} = \sqrt{(0,07^2 + 0,07^2)} = 0,10$	-
н3477У	-	-	503780.61	1338322.21	Метод спутниковых геодезических измерений (определений)	$Mt = \sqrt{(m_0^2 + m_1^2)} = \sqrt{(0,07^2 + 0,07^2)} = 0,10$	-
н2936У	-	-	503782.37	1338328.65	Метод спутниковых геодезических измерений (определений)	$Mt = \sqrt{(m_0^2 + m_1^2)} = \sqrt{(0,07^2 + 0,07^2)} = 0,10$	-

2. Сведения о частях границ уточняемого земельного участка с кадастровым номером 42:21:0601004:126 :

Обозначение части границ		Горизонтальное проложение (S), м	Описание прохождения части границ	Сведения о согласовании местоположения границ (согласовано/спорное)
от т.	до т.			
1	2	3	4	5
н2936У	433	6.52	-	Согласовано
433	н2885У	29.35	-	Согласовано
н2885У	536	5.80	-	Согласовано

2. Сведения о частях границ уточняемого земельного участка с кадастровым номером 42:21:0601004:126 :

Обозначение части границ		Горизонтальное проложение (S), м	Описание прохождения части границ	Сведения о согласовании местоположения границ (согласовано/спорное)
от т.	до т.			
1	2	3	4	5
536	н3476У	12.32	-	Согласовано
н3476У	н3477У	9.96	-	Согласовано
н3477У	н2936У	6.68	-	Согласовано

3. Сведения о характеристиках уточняемого земельного участка с кадастровым номером 42:21:0601004:126 :

№ п/п	Наименование характеристики земельного участка	Значение характеристики
1	2	3
1.	Адрес земельного участка	-
1.1.	Сведения о местоположении земельного участка (при отсутствии адреса) в структурированном в соответствии с федеральной информационной адресной системой виде	-
1.2.	Дополнительные сведения о местоположении земельного участка	-
2.	Площадь земельного участка ± величина погрешности определения (вычисления) площади (Р ± ΔР), м2	185 ± 5
3.	Формула, примененная для вычисления предельной погрешности определения площади земельного участка, с подставленными значениями и итоговые (вычисленные) значения (ΔР), м2	ΔР=3.5*Mt*√P=3.5*0.1*√185=5
4.	Площадь земельного участка согласно сведениям Единого государственного реестра недвижимости (Ркад),	185
5.	Оценка расхождения Р и Ркад (Р - Ркад), м2	-
6.	Предельные минимальный и максимальный размеры земельного участка (Рмин и Рмакс), м2	- -
7.	Вид (виды) разрешенного использования	-
7.1.	Дополнительные сведения об использовании земельного участка	-
8.	Кадастровый или иной государственный учетный номер (инвентарный) здания, сооружения, объекта незавершенного строительства, расположенного на земельном участке	-
9.	Сведения о земельных участках (землях общего пользования, территории общего пользования), посредством которых обеспечивается доступ	Земли общего пользования
10.	Иные сведения	-

4. Пояснения к сведениям об уточняемом земельном участке с кадастровым номером 42:21:0601004:126 :

1.	-

Сведения об уточняемых земельных участках

1. Сведения о характерных точках границы уточняемого земельного участка с кадастровым номером 42:21:0601004:130 :

Система координат МСК-42, зона 1 **Зона № 1**

Обозначение характерных точек границ	Координаты, м				Метод определения координат	Формулы, примененные для расчета средней квадратической погрешности определения координат характерных точек границ (Mt), с подставленными в такие формулы значениями и итоговые (вычисленные) значения	Описание закрепления точки
	содержатся в Едином государственном реестре недвижимости		определены в результате выполнения комплексных кадастровых работ				
	X	Y	X	Y			
1	2	3	4	5	6	7	8
						-	
н2954У	-	-	503811.15	1338413.64	Метод спутниковых геодезических измерений (определений)	$Mt = \sqrt{(m_0^2 + m_1^2)} = \sqrt{(0,07^2 + 0,07^2)} = 0,10$	-
н2886У	-	-	503814.36	1338412.74	Метод спутниковых геодезических измерений (определений)	$Mt = \sqrt{(m_0^2 + m_1^2)} = \sqrt{(0,07^2 + 0,07^2)} = 0,10$	-
н2888У	-	-	503823.67	1338443.72	Метод спутниковых геодезических измерений (определений)	$Mt = \sqrt{(m_0^2 + m_1^2)} = \sqrt{(0,07^2 + 0,07^2)} = 0,10$	-
509	-	-	503821.33	1338444.38	Метод спутниковых геодезических измерений (определений)	$Mt = \sqrt{(m_0^2 + m_1^2)} = \sqrt{(0,07^2 + 0,07^2)} = 0,10$	-
н3478У	-	-	503820.55	1338444.55	Метод спутниковых геодезических измерений (определений)	$Mt = \sqrt{(m_0^2 + m_1^2)} = \sqrt{(0,07^2 + 0,07^2)} = 0,10$	-
н3479У	-	-	503815.91	1338429.92	Метод спутниковых геодезических измерений (определений)	$Mt = \sqrt{(m_0^2 + m_1^2)} = \sqrt{(0,07^2 + 0,07^2)} = 0,10$	-
н2954У	-	-	503811.15	1338413.64	Метод спутниковых геодезических измерений (определений)	$Mt = \sqrt{(m_0^2 + m_1^2)} = \sqrt{(0,07^2 + 0,07^2)} = 0,10$	-

2. Сведения о частях границ уточняемого земельного участка с кадастровым номером 42:21:0601004:130 :

Обозначение части границ		Горизонтальное проложение (S), м	Описание прохождения части границ	Сведения о согласовании местоположения границ (согласовано/спорное)
от т.	до т.			
1	2	3	4	5
н2954У	н2886У	3.33	-	Согласовано
н2886У	н2888У	32.35	-	Согласовано
н2888У	509	2.43	-	Согласовано

2. Сведения о частях границ уточняемого земельного участка с кадастровым номером 42:21:0601004:130 :

Обозначение части границ		Горизонтальное проложение (S), м	Описание прохождения части границ	Сведения о согласовании местоположения границ (согласовано/спорное)
от т.	до т.			
1	2	3	4	5
509	н3478У	0.80	-	Согласовано
н3478У	н3479У	15.35	-	Согласовано
н3479У	н2954У	16.96	-	Согласовано

3. Сведения о характеристиках уточняемого земельного участка с кадастровым номером 42:21:0601004:130 :

№ п/п	Наименование характеристики земельного участка	Значение характеристики
1	2	3
1.	Адрес земельного участка	-
1.1.	Сведения о местоположении земельного участка (при отсутствии адреса) в структурированном в соответствии с федеральной информационной адресной системой виде	-
1.2.	Дополнительные сведения о местоположении земельного участка	-
2.	Площадь земельного участка ± величина погрешности определения (вычисления) площади (Р ± ΔР), м2	109 ± 4
3.	Формула, примененная для вычисления предельной погрешности определения площади земельного участка, с подставленными значениями и итоговые (вычисленные) значения (ΔР), м2	ΔР=3.5*Mt*√P=3.5*0.1*√109=4
4.	Площадь земельного участка согласно сведениям Единого государственного реестра недвижимости (Ркад),	109
5.	Оценка расхождения Р и Ркад (Р - Ркад), м2	-
6.	Предельные минимальный и максимальный размеры земельного участка (Рмин и Рмакс), м2	- -
7.	Вид (виды) разрешенного использования	-
7.1.	Дополнительные сведения об использовании земельного участка	-
8.	Кадастровый или иной государственный учетный номер (инвентарный) здания, сооружения, объекта незавершенного строительства, расположенного на земельном участке	-
9.	Сведения о земельных участках (землях общего пользования, территории общего пользования), посредством которых обеспечивается доступ	Земли общего пользования
10.	Иные сведения	-

4. Пояснения к сведениям об уточняемом земельном участке с кадастровым номером 42:21:0601004:130 :

1.	-

Сведения об уточняемых земельных участках

1. Сведения о характерных точках границы уточняемого земельного участка с кадастровым номером 42:21:0601004:134 :

Система координат МСК-42, зона 1 **Зона № 1**

Обозначение характерных точек границ	Координаты, м				Метод определения координат	Формулы, примененные для расчета средней квадратической погрешности определения координат характерных точек границ (Mt), с подставленными в такие формулы значениями и итоговые (вычисленные) значения	Описание закрепления точки
	содержатся в Едином государственном реестре недвижимости		определены в результате выполнения комплексных кадастровых работ				
	X	Y	X	Y			
1	2	3	4	5	6	7	8
						-	
н709У	-	-	504023.00	1338709.96	Метод спутниковых геодезических измерений (определений)	$Mt = \sqrt{(m_0^2 + m_1^2)} = \sqrt{(0,07^2 + 0,07^2)} = 0,10$	-
н2906У	-	-	504035.69	1338725.35	Метод спутниковых геодезических измерений (определений)	$Mt = \sqrt{(m_0^2 + m_1^2)} = \sqrt{(0,07^2 + 0,07^2)} = 0,10$	-
н2905У	-	-	504037.62	1338723.83	Метод спутниковых геодезических измерений (определений)	$Mt = \sqrt{(m_0^2 + m_1^2)} = \sqrt{(0,07^2 + 0,07^2)} = 0,10$	-
н712У	-	-	504046.52	1338734.24	Метод спутниковых геодезических измерений (определений)	$Mt = \sqrt{(m_0^2 + m_1^2)} = \sqrt{(0,07^2 + 0,07^2)} = 0,10$	-
н711У	-	-	504029.48	1338747.58	Метод спутниковых геодезических измерений (определений)	$Mt = \sqrt{(m_0^2 + m_1^2)} = \sqrt{(0,07^2 + 0,07^2)} = 0,10$	-
н710У	-	-	504008.22	1338722.47	Метод спутниковых геодезических измерений (определений)	$Mt = \sqrt{(m_0^2 + m_1^2)} = \sqrt{(0,07^2 + 0,07^2)} = 0,10$	-
н709У	-	-	504023.00	1338709.96	Метод спутниковых геодезических измерений (определений)	$Mt = \sqrt{(m_0^2 + m_1^2)} = \sqrt{(0,07^2 + 0,07^2)} = 0,10$	-

2. Сведения о частях границ уточняемого земельного участка с кадастровым номером 42:21:0601004:134 :

Обозначение части границ		Горизонтальное проложение (S), м	Описание прохождения части границ	Сведения о согласовании местоположения границ (согласовано/спорное)
от т.	до т.			
1	2	3	4	5
н709У	н2906У	19.95	-	Согласовано
н2906У	н2905У	2.46	-	Согласовано
н2905У	н712У	13.70	-	Согласовано

2. Сведения о частях границ уточняемого земельного участка с кадастровым номером 42:21:0601004:134 :

Обозначение части границ		Горизонтальное проложение (S), м	Описание прохождения части границ	Сведения о согласовании местоположения границ (согласовано/спорное)
от т.	до т.			
1	2	3	4	5
н712У	н711У	21.64	-	Согласовано
н711У	н710У	32.90	-	Согласовано
н710У	н709У	19.36	-	Согласовано

3. Сведения о характеристиках уточняемого земельного участка с кадастровым номером 42:21:0601004:134 :

№ п/п	Наименование характеристики земельного участка	Значение характеристики
1	2	3
1.	Адрес земельного участка	-
1.1.	Сведения о местоположении земельного участка (при отсутствии адреса) в структурированном в соответствии с федеральной информационной адресной системой виде	-
1.2.	Дополнительные сведения о местоположении земельного участка	-
2.	Площадь земельного участка ± величина погрешности определения (вычисления) площади (Р ± ΔР), м2	672 ± 9
3.	Формула, примененная для вычисления предельной погрешности определения площади земельного участка, с подставленными значениями и итоговые (вычисленные) значения (ΔР), м2	ΔР=3.5*Mt*√P=3.5*0.1*√672=9
4.	Площадь земельного участка согласно сведениям Единого государственного реестра недвижимости (Ркад),	672
5.	Оценка расхождения Р и Ркад (Р - Ркад), м2	-
6.	Предельные минимальный и максимальный размеры земельного участка (Рмин и Рмакс), м2	- -
7.	Вид (виды) разрешенного использования	-
7.1.	Дополнительные сведения об использовании земельного участка	-
8.	Кадастровый или иной государственный учетный номер (инвентарный) здания, сооружения, объекта незавершенного строительства, расположенного на земельном участке	42:01:0000000:1175
9.	Сведения о земельных участках (землях общего пользования, территории общего пользования), посредством которых обеспечивается доступ	:ЗУ211
10.	Иные сведения	-

4. Пояснения к сведениям об уточняемом земельном участке с кадастровым номером 42:21:0601004:134 :

1.	-

Сведения об образуемых земельных участках

1. Сведения о характерных точках границ образуемых земельных участков **:ЗУ1 :**

обозначение земельного участка

Система координат МСК-42, зона 1 **Зона № 1**

Обозначение характерных точек границ	Координаты, м		Метод определения координат	Формулы, примененные для расчета средней квадратической погрешности определения координат характерной точки границ (Mt), с подставленными в такие формулы значениями и итоговые (вычисленные) значения Mt, м	Описание закрепления точки
	X	Y			
1	2	3	4	5	6
				-	
н1У	503345.68	1338113.60	Метод спутниковых геодезических измерений (определений)	$Mt = \sqrt{(m_0^2 + m_1^2)} = \sqrt{(0,07^2 + 0,07^2)} = 0,10$	-
н2У	503352.04	1338113.87	Метод спутниковых геодезических измерений (определений)	$Mt = \sqrt{(m_0^2 + m_1^2)} = \sqrt{(0,07^2 + 0,07^2)} = 0,10$	-
н3У	503351.65	1338122.18	Метод спутниковых геодезических измерений (определений)	$Mt = \sqrt{(m_0^2 + m_1^2)} = \sqrt{(0,07^2 + 0,07^2)} = 0,10$	-
н4У	503345.26	1338121.97	Метод спутниковых геодезических измерений (определений)	$Mt = \sqrt{(m_0^2 + m_1^2)} = \sqrt{(0,07^2 + 0,07^2)} = 0,10$	-
н1У	503345.68	1338113.60	Метод спутниковых геодезических измерений (определений)	$Mt = \sqrt{(m_0^2 + m_1^2)} = \sqrt{(0,07^2 + 0,07^2)} = 0,10$	-

2. Сведения о частях границ образуемых земельных участков: **:ЗУ1 :**

обозначение земельного участка

Обозначение части границ		Горизонтальное проложение (S), м	Описание прохождения части границ	Сведения о согласовании местоположения границ (согласовано/спорное)
от т.	до т.			
1	2	3	4	5
н1У	н2У	6.37	-	Согласовано
н2У	н3У	8.32	-	Согласовано
н3У	н4У	6.39	-	Согласовано
н4У	н1У	8.38	-	Согласовано

3. Сведения о характеристиках образуемого земельного участка:		**:ЗУ1 :** обозначение земельного участка
№ п/п	**Наименование характеристики земельного участка**	**Значение характеристики**
1	**2**	**3**
1.	Адрес земельного участка	-
1.1.	Сведения о местоположении земельного участка (при отсутствии адреса) в структурированном в соответствии с федеральной информационной адресной системой виде	Российская Федерация, Кемеровская область — Кузбасс, Беловский городской округ, пгт Бачатский, тер. Гаражный массив 2-й Северный, блок 3
1.2.	Дополнительные сведения о местоположении земельного участка	-
2.	Категория земель	Земли населенных пунктов
3.	Вид (виды) разрешенного использования	-
3.1.	Дополнительные сведения об использовании земельного участка	-
4.	Реестровый номер границ территориальной зоны или в случае отсутствия такого реестрового номера ее индивидуальное обозначение (вид, тип, номер, индекс)	-
5.	Площадь земельного участка ± величина предельной погрешности определения (вычисления) площади (Р± ΔР), м2	53 ± 3
6.	Формула, примененная для вычисления предельной погрешности определения площади земельного участка, с подставленными значениями и итоговые (вычисленные) значения (ΔР), м2	ΔР=3.5*Mt*√P=3.5*0.1*√53=3
7.	Предельные минимальный и максимальный размеры земельного участка (Рмин и Рмакс), м2	9 80
8.	Кадастровый или иной государственный учетный номер (инвентарный) объекта недвижимости, расположенного на образуемом земельном участке	-
9.	Кадастровые номера исходных земельных участков	-
9.1.	Кадастровый номер входящего в состав земельного участка, представляющего собой единое землепользование (номер контура многоконтурного земельного участка), преобразование которого осуществляется	-
9.2.	Кадастровые номера земельных участков, исключаемых из состава измененного (исходного) земельного участка, представляющего собой единое землепользование	-
9.3.	Кадастровый или иной государственный учетный номер (инвентарный) объекта недвижимости, расположенного на измененном земельном участке	-
10.	Условный номер земельного участка	:ЗУ1
11.	Учетный номер проекта межевания территории	00.00.0000000.000
12.	Дополнительные сведения об образовании земельного участка	Земельный участок образован из земель неразграниченной государственной собственности. Уполномоченный орган, утвердивший документ об образовании ЗУ: Администрация Беловского городского округа

13.	Сведения о земельных участках (землях общего пользования, территории общего пользования), посредством которых обеспечивается доступ	Земли общего пользования

3. Сведения о характеристиках образуемого земельного участка:		**:ЗУ1 :** обозначение земельного участка
№ п/п	**Наименование характеристики земельного участка**	**Значение характеристики**
1	**2**	**3**
14.	Иные сведения	-
4. Пояснения к сведениям об образуемом земельном участке:		**:ЗУ1 :** обозначение земельного участка
1.	-	

Сведения об образуемых земельных участках

1. Сведения о характерных точках границ образуемых земельных участков **:ЗУ2 :**

обозначение земельного участка

Система координат МСК-42, зона 1 **Зона № 1**

Обозначение характерных точек границ	Координаты, м		Метод определения координат	Формулы, примененные для расчета средней квадратической погрешности определения координат характерной точки границ (Mt), с подставленными в такие формулы значениями и итоговые (вычисленные) значения Mt, м	Описание закрепления точки
	X	Y			
1	2	3	4	5	6
				-	
н5У	503339.11	1338113.33	Метод спутниковых геодезических измерений (определений)	$Mt = \sqrt{(m_0^2 + m_1^2)} = \sqrt{(0,07^2 + 0,07^2)} = 0,10$	-
н1У	503345.68	1338113.60	Метод спутниковых геодезических измерений (определений)	$Mt = \sqrt{(m_0^2 + m_1^2)} = \sqrt{(0,07^2 + 0,07^2)} = 0,10$	-
н4У	503345.26	1338121.97	Метод спутниковых геодезических измерений (определений)	$Mt = \sqrt{(m_0^2 + m_1^2)} = \sqrt{(0,07^2 + 0,07^2)} = 0,10$	-
н6У	503338.96	1338121.61	Метод спутниковых геодезических измерений (определений)	$Mt = \sqrt{(m_0^2 + m_1^2)} = \sqrt{(0,07^2 + 0,07^2)} = 0,10$	-
н5У	503339.11	1338113.33	Метод спутниковых геодезических измерений (определений)	$Mt = \sqrt{(m_0^2 + m_1^2)} = \sqrt{(0,07^2 + 0,07^2)} = 0,10$	-

2. Сведения о частях границ образуемых земельных участков: **:ЗУ2 :**

обозначение земельного участка

Обозначение части границ		Горизонтальное проложение (S), м	Описание прохождения части границ	Сведения о согласовании местоположения границ (согласовано/спорное)
от т.	до т.			
1	2	3	4	5
н5У	н1У	6.58	-	Согласовано

н1У	н4У	8.38	-	Согласовано
н4У	н6У	6.31	-	Согласовано
н6У	н5У	8.28	-	Согласовано

3. Сведения о характеристиках образуемого земельного участка:		**:ЗУ2 :** обозначение земельного участка
№ п/п	**Наименование характеристики земельного участка**	**Значение характеристики**
1	**2**	**3**
1.	Адрес земельного участка	-
1.1.	Сведения о местоположении земельного участка (при отсутствии адреса) в структурированном в соответствии с федеральной информационной адресной системой виде	Российская Федерация, Кемеровская область — Кузбасс, Беловский городской округ, пгт Бачатский, тер. Гаражный массив 2-й Северный, блок 3
1.2.	Дополнительные сведения о местоположении земельного участка	-
2.	Категория земель	Земли населенных пунктов
3.	Вид (виды) разрешенного использования	-
3.1.	Дополнительные сведения об использовании земельного участка	-
4.	Реестровый номер границ территориальной зоны или в случае отсутствия такого реестрового номера ее индивидуальное обозначение (вид, тип, номер, индекс)	-
5.	Площадь земельного участка ± величина предельной погрешности определения (вычисления) площади (Р± ΔР), м2	54 ± 3
6.	Формула, примененная для вычисления предельной погрешности определения площади земельного участка, с подставленными значениями и итоговые (вычисленные) значения (ΔР), м2	ΔР=3.5*Mt*√P=3.5*0.1*√54=3
7.	Предельные минимальный и максимальный размеры земельного участка (Рмин и Рмакс), м2	9 80
8.	Кадастровый или иной государственный учетный номер (инвентарный) объекта недвижимости, расположенного на образуемом земельном участке	-
9.	Кадастровые номера исходных земельных участков	-
9.1.	Кадастровый номер входящего в состав земельного участка, представляющего собой единое землепользование (номер контура многоконтурного земельного участка), преобразование которого осуществляется	-
9.2.	Кадастровые номера земельных участков, исключаемых из состава измененного (исходного) земельного участка, представляющего собой единое землепользование	-
9.3.	Кадастровый или иной государственный учетный номер (инвентарный) объекта недвижимости, расположенного на измененном земельном участке	-
10.	Условный номер земельного участка	:ЗУ2
11.	Учетный номер проекта межевания территории	00.00.0000000.000

12.	Дополнительные сведения об образовании земельного участка	Земельный участок образован из земель неразграниченной государственной собственности. Уполномоченный орган, утвердивший документ об образовании ЗУ: Администрация Беловского городского округа
13.	Сведения о земельных участках (землях общего пользования, территории общего пользования), посредством которых обеспечивается доступ	Земли общего пользования

3. Сведения о характеристиках образуемого земельного участка:		**:ЗУ2 :** обозначение земельного участка
№ п/п	**Наименование характеристики земельного участка**	**Значение характеристики**
1	**2**	**3**
14.	Иные сведения	-
4. Пояснения к сведениям об образуемом земельном участке:		**:ЗУ2 :** обозначение земельного участка
1.	-	

Сведения об образуемых земельных участках

1. Сведения о характерных точках границ образуемых земельных участков

:ЗУ3 :

обозначение земельного участка

Система координат МСК-42, зона 1 **Зона № 1**

Обозначение характерных точек границ	Координаты, м		Метод определения координат	Формулы, примененные для расчета средней квадратической погрешности определения координат характерной точки границ (Mt), с подставленными в такие формулы значениями и итоговые (вычисленные) значения Mt, м	Описание закрепления точки
	X	Y			
1	2	3	4	5	6
				-	
н7У	503333.24	1338113.00	Метод спутниковых геодезических измерений (определений)	$Mt = \sqrt{(m_0^2 + m_1^2)} = \sqrt{(0,07^2 + 0,07^2)} = 0,10$	-
н5У	503339.11	1338113.33	Метод спутниковых геодезических измерений (определений)	$Mt = \sqrt{(m_0^2 + m_1^2)} = \sqrt{(0,07^2 + 0,07^2)} = 0,10$	-
н6У	503338.96	1338121.61	Метод спутниковых геодезических измерений (определений)	$Mt = \sqrt{(m_0^2 + m_1^2)} = \sqrt{(0,07^2 + 0,07^2)} = 0,10$	-
н8У	503333.20	1338121.22	Метод спутниковых геодезических измерений (определений)	$Mt = \sqrt{(m_0^2 + m_1^2)} = \sqrt{(0,07^2 + 0,07^2)} = 0,10$	-
н9У	503333.24	1338113.28	Метод спутниковых геодезических измерений (определений)	$Mt = \sqrt{(m_0^2 + m_1^2)} = \sqrt{(0,07^2 + 0,07^2)} = 0,10$	-
н7У	503333.24	1338113.00	Метод спутниковых геодезических измерений (определений)	$Mt = \sqrt{(m_0^2 + m_1^2)} = \sqrt{(0,07^2 + 0,07^2)} = 0,10$	-

2. Сведения о частях границ образуемых земельных участков: **:ЗУ3 :**

обозначение земельного участка

Обозначение части границ		Горизонтальное проложение (S), м	Описание прохождения части границ	Сведения о согласовании местоположения границ (согласовано/спорное)
от т.	до т.			
1	2	3	4	5
н7У	н5У	5.88	-	Согласовано
н5У	н6У	8.28	-	Согласовано

2. Сведения о частях границ образуемых земельных участков: **:ЗУ3 :**

обозначение земельного участка

Обозначение части границ		Горизонтальное проложение (S), м	Описание прохождения части границ	Сведения о согласовании местоположения границ (согласовано/спорное)
от т.	до т.			
1	2	3	4	5
н6У	н8У	5.77	-	Согласовано
н8У	н9У	7.94	-	Согласовано
н9У	н7У	0.28	-	Согласовано

3. Сведения о характеристиках образуемого земельного участка: **:ЗУ3 :**

обозначение земельного участка

№ п/п	Наименование характеристики земельного участка	Значение характеристики
1	2	3
1.	Адрес земельного участка	-
1.1.	Сведения о местоположении земельного участка (при отсутствии адреса) в структурированном в соответствии с федеральной информационной адресной системой виде	Российская Федерация, Кемеровская область — Кузбасс, Беловский городской округ, пгт Бачатский, тер. Гаражный массив 2-й Северный, блок 3
1.2.	Дополнительные сведения о местоположении земельного участка	-
2.	Категория земель	Земли населенных пунктов
3.	Вид (виды) разрешенного использования	-
3.1.	Дополнительные сведения об использовании земельного участка	-
4.	Реестровый номер границ территориальной зоны или в случае отсутствия такого реестрового номера ее индивидуальное обозначение (вид, тип, номер, индекс)	-
5.	Площадь земельного участка ± величина предельной погрешности определения (вычисления) площади (Р± ΔР), м2	48 ± 2
6.	Формула, примененная для вычисления предельной погрешности определения площади земельного участка, с подставленными значениями и итоговые (вычисленные) значения (ΔР), м2	ΔР=3.5*Mt*√P=3.5*0.1*√48=2
7.	Предельные минимальный и максимальный размеры земельного участка (Рмин и Рмакс), м2	9 80
8.	Кадастровый или иной государственный учетный номер (инвентарный) объекта недвижимости, расположенного на образуемом земельном участке	-

9.	Кадастровые номера исходных земельных участков	-
9.1.	Кадастровый номер входящего в состав земельного участка, представляющего собой единое землепользование (номер контура многоконтурного земельного участка), преобразование которого осуществляется	-
9.2.	Кадастровые номера земельных участков, исключаемых из состава измененного (исходного) земельного участка, представляющего собой единое землепользование	-
9.3.	Кадастровый или иной государственный учетный номер (инвентарный) объекта недвижимости, расположенного на измененном земельном участке	-

3. Сведения о характеристиках образуемого земельного участка:		**:ЗУ3 :** обозначение земельного участка
№ п/п	**Наименование характеристики земельного участка**	**Значение характеристики**
1	**2**	**3**
10.	Условный номер земельного участка	:ЗУ3
11.	Учетный номер проекта межевания территории	00.00.0000000.000
12.	Дополнительные сведения об образовании земельного участка	Земельный участок образован из земель неразграниченной государственной собственности. Уполномоченный орган, утвердивший документ об образовании ЗУ: Администрация Беловского городского округа
13.	Сведения о земельных участках (землях общего пользования, территории общего пользования), посредством которых обеспечивается доступ	Земли общего пользования
14.	Иные сведения	-
4. Пояснения к сведениям об образуемом земельном участке:		**:ЗУ3 :** обозначение земельного участка
1.	-	

Сведения об образуемых земельных участках

1. Сведения о характерных точках границ образуемых земельных участков

:ЗУ4 :

обозначение земельного участка

Система координат МСК-42, зона 1 **Зона № 1**

Обозначение характерных точек границ	Координаты, м		Метод определения координат	Формулы, примененные для расчета средней квадратической погрешности определения координат характерной точки границ (Mt), с подставленными в такие формулы значениями и итоговые (вычисленные) значения Mt, м	Описание закрепления точки
	X	Y			
1	2	3	4	5	6
				-	
н10У	503327.46	1338113.18	Метод спутниковых геодезических измерений (определений)	$Mt = \sqrt{(m_0^2 + m_1^2)} = \sqrt{(0,07^2 + 0,07^2)} = 0,10$	-
н9У	503333.24	1338113.28	Метод спутниковых геодезических измерений (определений)	$Mt = \sqrt{(m_0^2 + m_1^2)} = \sqrt{(0,07^2 + 0,07^2)} = 0,10$	-
н8У	503333.20	1338121.22	Метод спутниковых геодезических измерений (определений)	$Mt = \sqrt{(m_0^2 + m_1^2)} = \sqrt{(0,07^2 + 0,07^2)} = 0,10$	-

н11У	503327.54	1338121.12	Метод спутниковых геодезических измерений (определений)	$Mt = \sqrt{(m_0^2 + m_1^2)} = \sqrt{(0,07^2 + 0,07^2)} = 0,10$	-
н10У	503327.46	1338113.18	Метод спутниковых геодезических измерений (определений)	$Mt = \sqrt{(m_0^2 + m_1^2)} = \sqrt{(0,07^2 + 0,07^2)} = 0,10$	-

2. Сведения о частях границ образуемых земельных участков: **:ЗУ4 :**

обозначение земельного участка

Обозначение части границ		**Горизонтальное проложение (S), м**	**Описание прохождения части границ**	**Сведения о согласовании местоположения границ (согласовано/спорное)**
от т.	**до т.**			
1	**2**	**3**	**4**	**5**
н10У	н9У	5.78	-	Согласовано
н9У	н8У	7.94	-	Согласовано
н8У	н11У	5.66	-	Согласовано
н11У	н10У	7.94	-	Согласовано

3. Сведения о характеристиках образуемого земельного участка: **:ЗУ4 :**

обозначение земельного участка

№ п/п	**Наименование характеристики земельного участка**	**Значение характеристики**
1	**2**	**3**
1.	Адрес земельного участка	-
1.1.	Сведения о местоположении земельного участка (при отсутствии адреса) в структурированном в соответствии с федеральной информационной адресной системой виде	Российская Федерация, Кемеровская область — Кузбасс, Беловский городской округ, пгт Бачатский, тер. Гаражный массив 2-й Северный, блок 3
1.2.	Дополнительные сведения о местоположении земельного участка	-
2.	Категория земель	Земли населенных пунктов
3.	Вид (виды) разрешенного использования	-
3.1.	Дополнительные сведения об использовании земельного участка	-
4.	Реестровый номер границ территориальной зоны или в случае отсутствия такого реестрового номера ее индивидуальное обозначение (вид, тип, номер, индекс)	-
5.	Площадь земельного участка ± величина предельной погрешности определения (вычисления) площади (P± ΔP), м2	45 ± 2
6.	Формула, примененная для вычисления предельной погрешности определения площади земельного участка, с подставленными значениями и итоговые (вычисленные) значения (ΔP), м2	$\Delta P = 3.5*Mt*\sqrt{P} = 3.5*0.1*\sqrt{45} = 2$
7.	Предельные минимальный и максимальный размеры земельного участка (Рмин и Рмакс), м2	9 80
8.	Кадастровый или иной государственный учетный номер (инвентарный) объекта недвижимости, расположенного на образуемом земельном участке	-

9.	Кадастровые номера исходных земельных участков	-
9.1.	Кадастровый номер входящего в состав земельного участка, представляющего собой единое землепользование (номер контура многоконтурного земельного участка), преобразование которого осуществляется	-
9.2.	Кадастровые номера земельных участков, исключаемых из состава измененного (исходного) земельного участка, представляющего собой единое землепользование	-
9.3.	Кадастровый или иной государственный учетный номер (инвентарный) объекта недвижимости, расположенного на измененном земельном участке	-
10.	Условный номер земельного участка	:ЗУ4
11.	Учетный номер проекта межевания территории	00.00.0000000.000
12.	Дополнительные сведения об образовании земельного участка	Земельный участок образован из земель неразграниченной государственной собственности. Уполномоченный орган, утвердивший документ об образовании ЗУ: Администрация Беловского городского округа
13.	Сведения о земельных участках (землях общего пользования, территории общего пользования), посредством которых обеспечивается доступ	Земли общего пользования

3. Сведения о характеристиках образуемого земельного участка:		**:ЗУ4 :** обозначение земельного участка
№ п/п	**Наименование характеристики земельного участка**	**Значение характеристики**
1	**2**	**3**
14.	Иные сведения	-
4. Пояснения к сведениям об образуемом земельном участке:		**:ЗУ4 :** обозначение земельного участка
1.	-	

Сведения об образуемых земельных участках

1. Сведения о характерных точках границ образуемых земельных участков

:ЗУ5 :

обозначение земельного участка

Система координат МСК-42, зона 1 **Зона № 1**

Обозначение характерных точек границ	Координаты, м		Метод определения координат	Формулы, примененные для расчета средней квадратической погрешности определения координат характерной точки границ (Mt), с подставленными в такие формулы значениями и итоговые (вычисленные) значения Mt, м	Описание закрепления точки
	X	Y			
1	2	3	4	5	6
				-	

н12У	503322.07	1338113.06	Метод спутниковых геодезических измерений (определений)	$Mt = \sqrt{(m_0^2 + m_1^2)} = \sqrt{(0,07^2 + 0,07^2)} = 0,10$	-
н10У	503327.46	1338113.18	Метод спутниковых геодезических измерений (определений)	$Mt = \sqrt{(m_0^2 + m_1^2)} = \sqrt{(0,07^2 + 0,07^2)} = 0,10$	-
н11У	503327.54	1338121.12	Метод спутниковых геодезических измерений (определений)	$Mt = \sqrt{(m_0^2 + m_1^2)} = \sqrt{(0,07^2 + 0,07^2)} = 0,10$	-
н13У	503321.91	1338121.10	Метод спутниковых геодезических измерений (определений)	$Mt = \sqrt{(m_0^2 + m_1^2)} = \sqrt{(0,07^2 + 0,07^2)} = 0,10$	-
н12У	503322.07	1338113.06	Метод спутниковых геодезических измерений (определений)	$Mt = \sqrt{(m_0^2 + m_1^2)} = \sqrt{(0,07^2 + 0,07^2)} = 0,10$	-

2. Сведения о частях границ образуемых земельных участков: **:ЗУ5 :**

обозначение земельного участка

Обозначение части границ		**Горизонтальное проложение (S), м**	**Описание прохождения части границ**	**Сведения о согласовании местоположения границ (согласовано/спорное)**
от т.	**до т.**			
1	**2**	**3**	**4**	**5**
н12У	н10У	5.39	-	Согласовано
н10У	н11У	7.94	-	Согласовано
н11У	н13У	5.63	-	Согласовано
н13У	н12У	8.04	-	Согласовано

3. Сведения о характеристиках образуемого земельного участка: **:ЗУ5 :**

обозначение земельного участка

№ п/п	**Наименование характеристики земельного участка**	**Значение характеристики**
1	**2**	**3**
1.	Адрес земельного участка	-
1.1.	Сведения о местоположении земельного участка (при отсутствии адреса) в структурированном в соответствии с федеральной информационной адресной системой виде	Российская Федерация, Кемеровская область — Кузбасс, Беловский городской округ, пгт Бачатский, тер. Гаражный массив 2-й Северный, блок 3
1.2.	Дополнительные сведения о местоположении земельного участка	-
2.	Категория земель	Земли населенных пунктов
3.	Вид (виды) разрешенного использования	-
3.1.	Дополнительные сведения об использовании земельного участка	-

4.	Реестровый номер границ территориальной зоны или в случае отсутствия такого реестрового номера ее индивидуальное обозначение (вид, тип, номер, индекс)	-
5.	Площадь земельного участка ± величина предельной погрешности определения (вычисления) площади (Р± ΔР), м2	44 ± 2
6.	Формула, примененная для вычисления предельной погрешности определения площади земельного участка, с подставленными значениями и итоговые (вычисленные) значения (ΔР), м2	ΔР=3.5*Mt*√P=3.5*0.1*√44=2
7.	Предельные минимальный и максимальный размеры земельного участка (Рмин и Рмакс), м2	9 80
8.	Кадастровый или иной государственный учетный номер (инвентарный) объекта недвижимости, расположенного на образуемом земельном участке	42:21:0601004:1284
9.	Кадастровые номера исходных земельных участков	-
9.1.	Кадастровый номер входящего в состав земельного участка, представляющего собой единое землепользование (номер контура многоконтурного земельного участка), преобразование которого осуществляется	-
9.2.	Кадастровые номера земельных участков, исключаемых из состава измененного (исходного) земельного участка, представляющего собой единое землепользование	-
9.3.	Кадастровый или иной государственный учетный номер (инвентарный) объекта недвижимости, расположенного на измененном земельном участке	-
10.	Условный номер земельного участка	:ЗУ5
11.	Учетный номер проекта межевания территории	00.00.0000000.000
12.	Дополнительные сведения об образовании земельного участка	Земельный участок образован из земель неразграниченной государственной собственности. Уполномоченный орган, утвердивший документ об образовании ЗУ: Администрация Беловского городского округа
13.	Сведения о земельных участках (землях общего пользования, территории общего пользования), посредством которых обеспечивается доступ	Земли общего пользования

3. Сведения о характеристиках образуемого земельного участка:		**:ЗУ5 :** обозначение земельного участка
№ п/п	**Наименование характеристики земельного участка**	**Значение характеристики**
1	**2**	**3**
14.	Иные сведения	-
4. Пояснения к сведениям об образуемом земельном участке:		**:ЗУ5 :** обозначение земельного участка
1.	-	

Сведения об образуемых земельных участках

1. Сведения о характерных точках границ образуемых земельных участков

:ЗУ6 :

обозначение земельного участка

Система координат МСК-42, зона 1 **Зона № 1**

Обозначение характерных точек границ	Координаты, м	Метод определения координат	Формулы, примененные для расчета средней квадратической погрешности	Описание закрепления точки

	X	Y		определения координат характерной точки границ (Mt), с подставленными в такие формулы значениями и итоговые (вычисленные) значения Mt, м	
1	2	3	4	5	6
				-	
н14У	503316.35	1338112.62	Метод спутниковых геодезических измерений (определений)	$Mt = \sqrt{(m_0^2 + m_1^2)} = \sqrt{(0,07^2 + 0,07^2)} = 0,10$	-
н15У	503322.09	1338112.64	Метод спутниковых геодезических измерений (определений)	$Mt = \sqrt{(m_0^2 + m_1^2)} = \sqrt{(0,07^2 + 0,07^2)} = 0,10$	-
н12У	503322.07	1338113.06	Метод спутниковых геодезических измерений (определений)	$Mt = \sqrt{(m_0^2 + m_1^2)} = \sqrt{(0,07^2 + 0,07^2)} = 0,10$	-
н13У	503321.91	1338121.10	Метод спутниковых геодезических измерений (определений)	$Mt = \sqrt{(m_0^2 + m_1^2)} = \sqrt{(0,07^2 + 0,07^2)} = 0,10$	-
н16У	503316.53	1338121.24	Метод спутниковых геодезических измерений (определений)	$Mt = \sqrt{(m_0^2 + m_1^2)} = \sqrt{(0,07^2 + 0,07^2)} = 0,10$	-
н14У	503316.35	1338112.62	Метод спутниковых геодезических измерений (определений)	$Mt = \sqrt{(m_0^2 + m_1^2)} = \sqrt{(0,07^2 + 0,07^2)} = 0,10$	-

2. Сведения о частях границ образуемых земельных участков: **:ЗУ6 :**

обозначение земельного участка

Обозначение части границ		Горизонтальное проложение (S), м	Описание прохождения части границ	Сведения о согласовании местоположения границ (согласовано/спорное)
от т.	до т.			
1	2	3	4	5
н14У	н15У	5.74	-	Согласовано
н15У	н12У	0.42	-	Согласовано

2. Сведения о частях границ образуемых земельных участков: **:ЗУ6 :**

обозначение земельного участка

Обозначение части границ		Горизонтальное проложение (S), м	Описание прохождения части границ	Сведения о согласовании местоположения границ (согласовано/спорное)
от т.	до т.			
1	2	3	4	5
н12У	н13У	8.04	-	Согласовано
н13У	н16У	5.38	-	Согласовано

н16У	н14У	8.62	-	Согласовано

3. Сведения о характеристиках образуемого земельного участка: **:ЗУ6 :**

обозначение земельного участка

№ п/п	Наименование характеристики земельного участка	Значение характеристики
1	2	3
1.	Адрес земельного участка	-
1.1.	Сведения о местоположении земельного участка (при отсутствии адреса) в структурированном в соответствии с федеральной информационной адресной системой виде	Российская Федерация, Кемеровская область — Кузбасс, Беловский городской округ, пгт Бачатский, тер. Гаражный массив 2-й Северный, блок 3
1.2.	Дополнительные сведения о местоположении земельного участка	-
2.	Категория земель	Земли населенных пунктов
3.	Вид (виды) разрешенного использования	-
3.1.	Дополнительные сведения об использовании земельного участка	-
4.	Реестровый номер границ территориальной зоны или в случае отсутствия такого реестрового номера ее индивидуальное обозначение (вид, тип, номер, индекс)	-
5.	Площадь земельного участка ± величина предельной погрешности определения (вычисления) площади (Р± ΔР), м2	47 ± 2
6.	Формула, примененная для вычисления предельной погрешности определения площади земельного участка, с подставленными значениями и итоговые (вычисленные) значения (ΔР), м2	ΔР=3.5*Mt*√P=3.5*0.1*√47=2
7.	Предельные минимальный и максимальный размеры земельного участка (Рмин и Рмакс), м2	9 80
8.	Кадастровый или иной государственный учетный номер (инвентарный) объекта недвижимости, расположенного на образуемом земельном участке	-
9.	Кадастровые номера исходных земельных участков	-
9.1.	Кадастровый номер входящего в состав земельного участка, представляющего собой единое землепользование (номер контура многоконтурного земельного участка), преобразование которого осуществляется	-
9.2.	Кадастровые номера земельных участков, исключаемых из состава измененного (исходного) земельного участка, представляющего собой единое землепользование	-
9.3.	Кадастровый или иной государственный учетный номер (инвентарный) объекта недвижимости, расположенного на измененном земельном участке	-

3. Сведения о характеристиках образуемого земельного участка: **:ЗУ6 :**

обозначение земельного участка

№ п/п	Наименование характеристики земельного участка	Значение характеристики
1	2	3
10.	Условный номер земельного участка	:ЗУ6
11.	Учетный номер проекта межевания территории	00.00.0000000.000

12.	Дополнительные сведения об образовании земельного участка	Земельный участок образован из земель неразграниченной государственной собственности. Уполномоченный орган, утвердивший документ об образовании ЗУ: Администрация Беловского городского округа
13.	Сведения о земельных участках (землях общего пользования, территории общего пользования), посредством которых обеспечивается доступ	Земли общего пользования
14.	Иные сведения	-

4. Пояснения к сведениям об образуемом земельном участке:	**:ЗУ6 :** обозначение земельного участка
1.	-

Сведения об образуемых земельных участках

1. Сведения о характерных точках границ образуемых земельных участков	**:ЗУ7 :** обозначение земельного участка
Система координат МСК-42, зона 1	**Зона № 1**

Обозначение характерных точек границ	Координаты, м		Метод определения координат	Формулы, примененные для расчета средней квадратической погрешности определения координат характерной точки границ (Mt), с подставленными в такие формулы значениями и итоговые (вычисленные) значения Mt, м	Описание закрепления точки
	X	Y			
1	2	3	4	5	6
				-	
н17У	503310.99	1338112.60	Метод спутниковых геодезических измерений (определений)	$Mt = \sqrt{(m_0^2 + m_1^2)} = \sqrt{(0,07^2 + 0,07^2)} = 0,10$	-
н14У	503316.35	1338112.62	Метод спутниковых геодезических измерений (определений)	$Mt = \sqrt{(m_0^2 + m_1^2)} = \sqrt{(0,07^2 + 0,07^2)} = 0,10$	-
н16У	503316.53	1338121.24	Метод спутниковых геодезических измерений (определений)	$Mt = \sqrt{(m_0^2 + m_1^2)} = \sqrt{(0,07^2 + 0,07^2)} = 0,10$	-
н18У	503311.05	1338121.24	Метод спутниковых геодезических измерений (определений)	$Mt = \sqrt{(m_0^2 + m_1^2)} = \sqrt{(0,07^2 + 0,07^2)} = 0,10$	-
н17У	503310.99	1338112.60	Метод спутниковых геодезических измерений (определений)	$Mt = \sqrt{(m_0^2 + m_1^2)} = \sqrt{(0,07^2 + 0,07^2)} = 0,10$	-

2. Сведения о частях границ образуемых земельных участков: **:ЗУ7 :**

обозначение земельного участка

Обозначение части границ		Горизонтальное проложение (S), м	Описание прохождения части границ	Сведения о согласовании местоположения границ (согласовано/спорное)
от т.	до т.			
1	2	3	4	5
н17У	н14У	5.36	-	Согласовано
н14У	н16У	8.62	-	Согласовано
н16У	н18У	5.48	-	Согласовано
н18У	н17У	8.64	-	Согласовано

3. Сведения о характеристиках образуемого земельного участка: **:ЗУ7 :**

обозначение земельного участка

№ п/п	Наименование характеристики земельного участка	Значение характеристики
1	2	3
1.	Адрес земельного участка	-

1.1.	Сведения о местоположении земельного участка (при отсутствии адреса) в структурированном в соответствии с федеральной информационной адресной системой виде	Российская Федерация, Кемеровская область — Кузбасс, Беловский городской округ, пгт Бачатский, тер. Гаражный массив 2-й Северный, блок 3
1.2.	Дополнительные сведения о местоположении земельного участка	-
2.	Категория земель	Земли населенных пунктов
3.	Вид (виды) разрешенного использования	-
3.1.	Дополнительные сведения об использовании земельного участка	-
4.	Реестровый номер границ территориальной зоны или в случае отсутствия такого реестрового номера ее индивидуальное обозначение (вид, тип, номер, индекс)	-
5.	Площадь земельного участка ± величина предельной погрешности определения (вычисления) площади (Р± ΔР), м2	47 ± 2
6.	Формула, примененная для вычисления предельной погрешности определения площади земельного участка, с подставленными значениями и итоговые (вычисленные) значения (ΔР), м2	ΔР=3.5*Mt*√P=3.5*0.1*√47=2
7.	Предельные минимальный и максимальный размеры земельного участка (Рмин и Рмакс), м2	9 80
8.	Кадастровый или иной государственный учетный номер (инвентарный) объекта недвижимости, расположенного на образуемом земельном участке	-
9.	Кадастровые номера исходных земельных участков	-
9.1.	Кадастровый номер входящего в состав земельного участка, представляющего собой единое землепользование (номер контура многоконтурного земельного участка), преобразование которого осуществляется	-
9.2.	Кадастровые номера земельных участков, исключаемых из состава измененного (исходного) земельного участка, представляющего собой единое землепользование	-
9.3.	Кадастровый или иной государственный учетный номер (инвентарный) объекта недвижимости, расположенного на измененном земельном участке	-
10.	Условный номер земельного участка	:ЗУ7
11.	Учетный номер проекта межевания территории	00.00.0000000.000
12.	Дополнительные сведения об образовании земельного участка	Земельный участок образован из земель неразграниченной государственной собственности. Уполномоченный орган, утвердивший документ об образовании ЗУ: Администрация Беловского городского округа
13.	Сведения о земельных участках (землях общего пользования, территории общего пользования), посредством которых обеспечивается доступ	Земли общего пользования

3. Сведения о характеристиках образуемого земельного участка:		**:ЗУ7 :** обозначение земельного участка
№ п/п	**Наименование характеристики земельного участка**	**Значение характеристики**
1	**2**	**3**
14.	Иные сведения	-

4. Пояснения к сведениям об образуемом земельном участке:	**:ЗУ7 :**
	обозначение земельного участка

1.	-

Сведения об образуемых земельных участках

1. Сведения о характерных точках границ образуемых земельных участков	**:ЗУ8 :**
	обозначение земельного участка

Система координат МСК-42, зона 1	**Зона № 1**

Обозначение характерных точек границ	Координаты, м		Метод определения координат	Формулы, примененные для расчета средней квадратической погрешности определения координат характерной точки границ (Mt), с подставленными в такие формулы значениями и итоговые (вычисленные) значения Mt, м	Описание закрепления точки
	X	Y			
1	2	3	4	5	6
				-	
н19У	503305.94	1338112.62	Метод спутниковых геодезических измерений (определений)	$Mt = \sqrt{(m_0^2 + m_1^2)} = \sqrt{(0,07^2 + 0,07^2)} = 0,10$	-
н17У	503310.99	1338112.60	Метод спутниковых геодезических измерений (определений)	$Mt = \sqrt{(m_0^2 + m_1^2)} = \sqrt{(0,07^2 + 0,07^2)} = 0,10$	-
н18У	503311.05	1338121.24	Метод спутниковых геодезических измерений (определений)	$Mt = \sqrt{(m_0^2 + m_1^2)} = \sqrt{(0,07^2 + 0,07^2)} = 0,10$	-
н20У	503305.82	1338121.28	Метод спутниковых геодезических измерений (определений)	$Mt = \sqrt{(m_0^2 + m_1^2)} = \sqrt{(0,07^2 + 0,07^2)} = 0,10$	-
н19У	503305.94	1338112.62	Метод спутниковых геодезических измерений (определений)	$Mt = \sqrt{(m_0^2 + m_1^2)} = \sqrt{(0,07^2 + 0,07^2)} = 0,10$	-

2. Сведения о частях границ образуемых земельных участков: **:ЗУ8 :**

обозначение земельного участка

Обозначение части границ		Горизонтальное проложение (S), м	Описание прохождения части границ	Сведения о согласовании местоположения границ (согласовано/спорное)
от т.	до т.			
1	2	3	4	5
н19У	н17У	5.05	-	Согласовано
н17У	н18У	8.64	-	Согласовано
н18У	н20У	5.23	-	Согласовано
н20У	н19У	8.66	-	Согласовано

3. Сведения о характеристиках образуемого земельного участка: **:ЗУ8 :**

обозначение земельного участка

№ п/п	Наименование характеристики земельного участка	Значение характеристики
1	2	3
1.	Адрес земельного участка	-

1.1.	Сведения о местоположении земельного участка (при отсутствии адреса) в структурированном в соответствии с федеральной информационной адресной системой виде	Российская Федерация, Кемеровская область — Кузбасс, Беловский городской округ, пгт Бачатский, тер. Гаражный массив 2-й Северный, блок 3
1.2.	Дополнительные сведения о местоположении земельного участка	-
2.	Категория земель	Земли населенных пунктов
3.	Вид (виды) разрешенного использования	-
3.1.	Дополнительные сведения об использовании земельного участка	-
4.	Реестровый номер границ территориальной зоны или в случае отсутствия такого реестрового номера ее индивидуальное обозначение (вид, тип, номер, индекс)	-
5.	Площадь земельного участка ± величина предельной погрешности определения (вычисления) площади (Р± ΔР), м2	44 ± 2
6.	Формула, примененная для вычисления предельной погрешности определения площади земельного участка, с подставленными значениями и итоговые (вычисленные) значения (ΔР), м2	ΔР=3.5*Mt*√P=3.5*0.1*√44=2
7.	Предельные минимальный и максимальный размеры земельного участка (Рмин и Рмакс), м2	9 80
8.	Кадастровый или иной государственный учетный номер (инвентарный) объекта недвижимости, расположенного на образуемом земельном участке	-
9.	Кадастровые номера исходных земельных участков	-
9.1.	Кадастровый номер входящего в состав земельного участка, представляющего собой единое землепользование (номер контура многоконтурного земельного участка), преобразование которого осуществляется	-
9.2.	Кадастровые номера земельных участков, исключаемых из состава измененного (исходного) земельного участка, представляющего собой единое землепользование	-
9.3.	Кадастровый или иной государственный учетный номер (инвентарный) объекта недвижимости, расположенного на измененном земельном участке	-
10.	Условный номер земельного участка	:ЗУ8
11.	Учетный номер проекта межевания территории	00.00.0000000.000
12.	Дополнительные сведения об образовании земельного участка	Земельный участок образован из земель неразграниченной государственной собственности. Уполномоченный орган, утвердивший документ об образовании ЗУ: Администрация Беловского городского округа
13.	Сведения о земельных участках (землях общего пользования, территории общего пользования), посредством которых обеспечивается доступ	Земли общего пользования

3. Сведения о характеристиках образуемого земельного участка:		**:ЗУ8 :** обозначение земельного участка
№ п/п	**Наименование характеристики земельного участка**	**Значение характеристики**
1	**2**	**3**
14.	Иные сведения	-

4. Пояснения к сведениям об образуемом земельном участке:	**:ЗУ8 :**
	обозначение земельного участка

1.	-

Сведения об образуемых земельных участках

1. Сведения о характерных точках границ образуемых земельных участков	**:ЗУ9 :**
	обозначение земельного участка

Система координат МСК-42, зона 1 **Зона № 1**

Обозначение характерных точек границ	Координаты, м		Метод определения координат	Формулы, примененные для расчета средней квадратической погрешности определения координат характерной точки границ (Mt), с подставленными в такие формулы значениями и итоговые (вычисленные) значения Mt, м	Описание закрепления точки
	X	Y			
1	2	3	4	5	6
				-	
н21У	503300.89	1338112.64	Метод спутниковых геодезических измерений (определений)	$Mt = \sqrt{(m_0^2 + m_1^2)} = \sqrt{(0,07^2 + 0,07^2)} = 0,10$	-
н19У	503305.94	1338112.62	Метод спутниковых геодезических измерений (определений)	$Mt = \sqrt{(m_0^2 + m_1^2)} = \sqrt{(0,07^2 + 0,07^2)} = 0,10$	-
н20У	503305.82	1338121.28	Метод спутниковых геодезических измерений (определений)	$Mt = \sqrt{(m_0^2 + m_1^2)} = \sqrt{(0,07^2 + 0,07^2)} = 0,10$	-
н22У	503300.60	1338121.31	Метод спутниковых геодезических измерений (определений)	$Mt = \sqrt{(m_0^2 + m_1^2)} = \sqrt{(0,07^2 + 0,07^2)} = 0,10$	-
н21У	503300.89	1338112.64	Метод спутниковых геодезических измерений (определений)	$Mt = \sqrt{(m_0^2 + m_1^2)} = \sqrt{(0,07^2 + 0,07^2)} = 0,10$	-

2. Сведения о частях границ образуемых земельных участков: **:ЗУ9 :**

обозначение земельного участка

Обозначение части границ		Горизонтальное проложение (S), м	Описание прохождения части границ	Сведения о согласовании местоположения границ (согласовано/спорное)
от т.	до т.			
1	2	3	4	5
н21У	н19У	5.05	-	Согласовано
н19У	н20У	8.66	-	Согласовано
н20У	н22У	5.22	-	Согласовано
н22У	н21У	8.67	-	Согласовано

3. Сведения о характеристиках образуемого земельного участка: **:ЗУ9 :**

обозначение земельного участка

№ п/п	Наименование характеристики земельного участка	Значение характеристики
1	2	3
1.	Адрес земельного участка	-

1.1.	Сведения о местоположении земельного участка (при отсутствии адреса) в структурированном в соответствии с федеральной информационной адресной системой виде	Российская Федерация, Кемеровская область — Кузбасс, Беловский городской округ, пгт Бачатский, тер. Гаражный массив 2-й Северный, блок 3
1.2.	Дополнительные сведения о местоположении земельного участка	-
2.	Категория земель	Земли населенных пунктов
3.	Вид (виды) разрешенного использования	-
3.1.	Дополнительные сведения об использовании земельного участка	-
4.	Реестровый номер границ территориальной зоны или в случае отсутствия такого реестрового номера ее индивидуальное обозначение (вид, тип, номер, индекс)	-
5.	Площадь земельного участка ± величина предельной погрешности определения (вычисления) площади (Р± ΔР), м2	44 ± 2
6.	Формула, примененная для вычисления предельной погрешности определения площади земельного участка, с подставленными значениями и итоговые (вычисленные) значения (ΔР), м2	ΔР=3.5*Mt*√P=3.5*0.1*√44=2
7.	Предельные минимальный и максимальный размеры земельного участка (Рмин и Рмакс), м2	9 80
8.	Кадастровый или иной государственный учетный номер (инвентарный) объекта недвижимости, расположенного на образуемом земельном участке	-
9.	Кадастровые номера исходных земельных участков	-
9.1.	Кадастровый номер входящего в состав земельного участка, представляющего собой единое землепользование (номер контура многоконтурного земельного участка), преобразование которого осуществляется	-
9.2.	Кадастровые номера земельных участков, исключаемых из состава измененного (исходного) земельного участка, представляющего собой единое землепользование	-
9.3.	Кадастровый или иной государственный учетный номер (инвентарный) объекта недвижимости, расположенного на измененном земельном участке	-
10.	Условный номер земельного участка	:ЗУ9
11.	Учетный номер проекта межевания территории	00.00.0000000.000
12.	Дополнительные сведения об образовании земельного участка	Земельный участок образован из земель неразграниченной государственной собственности. Уполномоченный орган, утвердивший документ об образовании ЗУ: Администрация Беловского городского округа
13.	Сведения о земельных участках (землях общего пользования, территории общего пользования), посредством которых обеспечивается доступ	Земли общего пользования

3. Сведения о характеристиках образуемого земельного участка:		**:ЗУ9 :** обозначение земельного участка
№ п/п	**Наименование характеристики земельного участка**	**Значение характеристики**
1	**2**	**3**
14.	Иные сведения	-

4. Пояснения к сведениям об образуемом земельном участке:	**:ЗУ9 :**
	обозначение земельного участка

1.	-

Сведения об образуемых земельных участках

1. Сведения о характерных точках границ образуемых земельных участков	**:ЗУ10 :**
	обозначение земельного участка

Система координат МСК-42, зона 1	**Зона № 1**

Обозначение характерных точек границ	Координаты, м		Метод определения координат	Формулы, примененные для расчета средней квадратической погрешности определения координат характерной точки границ (Mt), с подставленными в такие формулы значениями и итоговые (вычисленные) значения Mt, м	Описание закрепления точки
	X	Y			
1	2	3	4	5	6
				-	
н23У	503295.84	1338112.66	Метод спутниковых геодезических измерений (определений)	$Mt = \sqrt{(m_0^2 + m_1^2)} = \sqrt{(0,07^2 + 0,07^2)} = 0,10$	-
н21У	503300.89	1338112.64	Метод спутниковых геодезических измерений (определений)	$Mt = \sqrt{(m_0^2 + m_1^2)} = \sqrt{(0,07^2 + 0,07^2)} = 0,10$	-
н22У	503300.60	1338121.31	Метод спутниковых геодезических измерений (определений)	$Mt = \sqrt{(m_0^2 + m_1^2)} = \sqrt{(0,07^2 + 0,07^2)} = 0,10$	-
н24У	503295.37	1338121.35	Метод спутниковых геодезических измерений (определений)	$Mt = \sqrt{(m_0^2 + m_1^2)} = \sqrt{(0,07^2 + 0,07^2)} = 0,10$	-
н23У	503295.84	1338112.66	Метод спутниковых геодезических измерений (определений)	$Mt = \sqrt{(m_0^2 + m_1^2)} = \sqrt{(0,07^2 + 0,07^2)} = 0,10$	-

2. Сведения о частях границ образуемых земельных участков: **:ЗУ10 :**

обозначение земельного участка

Обозначение части границ		Горизонтальное проложение (S), м	Описание прохождения части границ	Сведения о согласовании местоположения границ (согласовано/спорное)
от т.	до т.			
1	2	3	4	5
н23У	н21У	5.05	-	Согласовано
н21У	н22У	8.67	-	Согласовано
н22У	н24У	5.23	-	Согласовано
н24У	н23У	8.70	-	Согласовано

3. Сведения о характеристиках образуемого земельного участка: **:ЗУ10 :**

обозначение земельного участка

№ п/п	Наименование характеристики земельного участка	Значение характеристики
1	2	3
1.	Адрес земельного участка	-

1.1.	Сведения о местоположении земельного участка (при отсутствии адреса) в структурированном в соответствии с федеральной информационной адресной системой виде	Российская Федерация, Кемеровская область — Кузбасс, Беловский городской округ, пгт Бачатский, тер. Гаражный массив 2-й Северный, блок 3
1.2.	Дополнительные сведения о местоположении земельного участка	-
2.	Категория земель	Земли населенных пунктов
3.	Вид (виды) разрешенного использования	-
3.1.	Дополнительные сведения об использовании земельного участка	-
4.	Реестровый номер границ территориальной зоны или в случае отсутствия такого реестрового номера ее индивидуальное обозначение (вид, тип, номер, индекс)	-
5.	Площадь земельного участка ± величина предельной погрешности определения (вычисления) площади (Р± ΔР), м2	45 ± 2
6.	Формула, примененная для вычисления предельной погрешности определения площади земельного участка, с подставленными значениями и итоговые (вычисленные) значения (ΔР), м2	ΔР=3.5*Mt*√P=3.5*0.1*√45=2
7.	Предельные минимальный и максимальный размеры земельного участка (Рмин и Рмакс), м2	9 80
8.	Кадастровый или иной государственный учетный номер (инвентарный) объекта недвижимости, расположенного на образуемом земельном участке	-
9.	Кадастровые номера исходных земельных участков	-
9.1.	Кадастровый номер входящего в состав земельного участка, представляющего собой единое землепользование (номер контура многоконтурного земельного участка), преобразование которого осуществляется	-
9.2.	Кадастровые номера земельных участков, исключаемых из состава измененного (исходного) земельного участка, представляющего собой единое землепользование	-
9.3.	Кадастровый или иной государственный учетный номер (инвентарный) объекта недвижимости, расположенного на измененном земельном участке	-
10.	Условный номер земельного участка	:ЗУ10
11.	Учетный номер проекта межевания территории	00.00.0000000.000
12.	Дополнительные сведения об образовании земельного участка	Земельный участок образован из земель неразграниченной государственной собственности. Уполномоченный орган, утвердивший документ об образовании ЗУ: Администрация Беловского городского округа
13.	Сведения о земельных участках (землях общего пользования, территории общего пользования), посредством которых обеспечивается доступ	Земли общего пользования

3. Сведения о характеристиках образуемого земельного участка:		**:ЗУ10 :** обозначение земельного участка
№ п/п	**Наименование характеристики земельного участка**	**Значение характеристики**
1	**2**	**3**
14.	Иные сведения	-

4. Пояснения к сведениям об образуемом земельном участке:	**:ЗУ10 :**
	обозначение земельного участка

1.	-

Сведения об образуемых земельных участках

1. Сведения о характерных точках границ образуемых земельных участков	**:ЗУ11 :**
	обозначение земельного участка

Система координат МСК-42, зона 1	**Зона № 1**

Обозначение характерных точек границ	Координаты, м		Метод определения координат	Формулы, примененные для расчета средней квадратической погрешности определения координат характерной точки границ (Mt), с подставленными в такие формулы значениями и итоговые (вычисленные) значения Mt, м	Описание закрепления точки
	X	Y			
1	2	3	4	5	6
				-	
н25У	503290.79	1338112.68	Метод спутниковых геодезических измерений (определений)	$Mt = \sqrt{(m_0^2 + m_1^2)} = \sqrt{(0,07^2 + 0,07^2)} = 0,10$	-
н23У	503295.84	1338112.66	Метод спутниковых геодезических измерений (определений)	$Mt = \sqrt{(m_0^2 + m_1^2)} = \sqrt{(0,07^2 + 0,07^2)} = 0,10$	-
н24У	503295.37	1338121.35	Метод спутниковых геодезических измерений (определений)	$Mt = \sqrt{(m_0^2 + m_1^2)} = \sqrt{(0,07^2 + 0,07^2)} = 0,10$	-
н26У	503290.15	1338121.38	Метод спутниковых геодезических измерений (определений)	$Mt = \sqrt{(m_0^2 + m_1^2)} = \sqrt{(0,07^2 + 0,07^2)} = 0,10$	-
н25У	503290.79	1338112.68	Метод спутниковых геодезических измерений (определений)	$Mt = \sqrt{(m_0^2 + m_1^2)} = \sqrt{(0,07^2 + 0,07^2)} = 0,10$	-

2. Сведения о частях границ образуемых земельных участков: **:ЗУ11 :**

обозначение земельного участка

Обозначение части границ		Горизонтальное проложение (S), м	Описание прохождения части границ	Сведения о согласовании местоположения границ (согласовано/спорное)
от т.	до т.			
1	2	3	4	5
н25У	н23У	5.05	-	Согласовано
н23У	н24У	8.70	-	Согласовано
н24У	н26У	5.22	-	Согласовано
н26У	н25У	8.72	-	Согласовано

3. Сведения о характеристиках образуемого земельного участка: **:ЗУ11 :**

обозначение земельного участка

№ п/п	Наименование характеристики земельного участка	Значение характеристики
1	2	3
1.	Адрес земельного участка	-

1.1.	Сведения о местоположении земельного участка (при отсутствии адреса) в структурированном в соответствии с федеральной информационной адресной системой виде	Российская Федерация, Кемеровская область — Кузбасс, Беловский городской округ, пгт Бачатский, тер. Гаражный массив 2-й Северный, блок 3
1.2.	Дополнительные сведения о местоположении земельного участка	-
2.	Категория земель	Земли населенных пунктов
3.	Вид (виды) разрешенного использования	-
3.1.	Дополнительные сведения об использовании земельного участка	-
4.	Реестровый номер границ территориальной зоны или в случае отсутствия такого реестрового номера ее индивидуальное обозначение (вид, тип, номер, индекс)	-
5.	Площадь земельного участка ± величина предельной погрешности определения (вычисления) площади (Р± ΔР), м2	45 ± 2
6.	Формула, примененная для вычисления предельной погрешности определения площади земельного участка, с подставленными значениями и итоговые (вычисленные) значения (ΔР), м2	ΔР=3.5*Mt*√P=3.5*0.1*√45=2
7.	Предельные минимальный и максимальный размеры земельного участка (Рмин и Рмакс), м2	9 80
8.	Кадастровый или иной государственный учетный номер (инвентарный) объекта недвижимости, расположенного на образуемом земельном участке	-
9.	Кадастровые номера исходных земельных участков	-
9.1.	Кадастровый номер входящего в состав земельного участка, представляющего собой единое землепользование (номер контура многоконтурного земельного участка), преобразование которого осуществляется	-
9.2.	Кадастровые номера земельных участков, исключаемых из состава измененного (исходного) земельного участка, представляющего собой единое землепользование	-
9.3.	Кадастровый или иной государственный учетный номер (инвентарный) объекта недвижимости, расположенного на измененном земельном участке	-
10.	Условный номер земельного участка	:ЗУ11
11.	Учетный номер проекта межевания территории	00.00.0000000.000
12.	Дополнительные сведения об образовании земельного участка	Земельный участок образован из земель неразграниченной государственной собственности. Уполномоченный орган, утвердивший документ об образовании ЗУ: Администрация Беловского городского округа
13.	Сведения о земельных участках (землях общего пользования, территории общего пользования), посредством которых обеспечивается доступ	Земли общего пользования

3. Сведения о характеристиках образуемого земельного участка:		**:ЗУ11 :** обозначение земельного участка
№ п/п	**Наименование характеристики земельного участка**	**Значение характеристики**
1	**2**	**3**
14.	Иные сведения	-

4. Пояснения к сведениям об образуемом земельном участке:	**:ЗУ11 :**
	обозначение земельного участка

1.	-

Сведения об образуемых земельных участках

1. Сведения о характерных точках границ образуемых земельных участков	**:ЗУ12 :**
	обозначение земельного участка

Система координат МСК-42, зона 1	**Зона № 1**

Обозначение характерных точек границ	Координаты, м		Метод определения координат	Формулы, примененные для расчета средней квадратической погрешности определения координат характерной точки границ (Mt), с подставленными в такие формулы значениями и итоговые (вычисленные) значения Mt, м	Описание закрепления точки
	X	Y			
1	2	3	4	5	6
				-	
н27У	503285.74	1338112.70	Метод спутниковых геодезических измерений (определений)	$Mt = \sqrt{(m_0^2 + m_1^2)} = \sqrt{(0,07^2 + 0,07^2)} = 0,10$	-
н25У	503290.79	1338112.68	Метод спутниковых геодезических измерений (определений)	$Mt = \sqrt{(m_0^2 + m_1^2)} = \sqrt{(0,07^2 + 0,07^2)} = 0,10$	-
н26У	503290.15	1338121.38	Метод спутниковых геодезических измерений (определений)	$Mt = \sqrt{(m_0^2 + m_1^2)} = \sqrt{(0,07^2 + 0,07^2)} = 0,10$	-
н28У	503284.92	1338121.42	Метод спутниковых геодезических измерений (определений)	$Mt = \sqrt{(m_0^2 + m_1^2)} = \sqrt{(0,07^2 + 0,07^2)} = 0,10$	-
н27У	503285.74	1338112.70	Метод спутниковых геодезических измерений (определений)	$Mt = \sqrt{(m_0^2 + m_1^2)} = \sqrt{(0,07^2 + 0,07^2)} = 0,10$	-

2. Сведения о частях границ образуемых земельных участков: **:ЗУ12 :**

обозначение земельного участка

Обозначение части границ		Горизонтальное проложение (S), м	Описание прохождения части границ	Сведения о согласовании местоположения границ (согласовано/спорное)
от т.	до т.			
1	2	3	4	5
н27У	н25У	5.05	-	Согласовано
н25У	н26У	8.72	-	Согласовано
н26У	н28У	5.23	-	Согласовано
н28У	н27У	8.76	-	Согласовано

3. Сведения о характеристиках образуемого земельного участка: **:ЗУ12 :**

обозначение земельного участка

№ п/п	Наименование характеристики земельного участка	Значение характеристики
1	2	3
1.	Адрес земельного участка	-

1.1.	Сведения о местоположении земельного участка (при отсутствии адреса) в структурированном в соответствии с федеральной информационной адресной системой виде	Российская Федерация, Кемеровская область — Кузбасс, Беловский городской округ, пгт Бачатский, тер. Гаражный массив 2-й Северный, блок 3
1.2.	Дополнительные сведения о местоположении земельного участка	-
2.	Категория земель	Земли населенных пунктов
3.	Вид (виды) разрешенного использования	-
3.1.	Дополнительные сведения об использовании земельного участка	-
4.	Реестровый номер границ территориальной зоны или в случае отсутствия такого реестрового номера ее индивидуальное обозначение (вид, тип, номер, индекс)	-
5.	Площадь земельного участка ± величина предельной погрешности определения (вычисления) площади (Р± ΔР), м2	45 ± 2
6.	Формула, примененная для вычисления предельной погрешности определения площади земельного участка, с подставленными значениями и итоговые (вычисленные) значения (ΔР), м2	ΔР=3.5*Mt*√P=3.5*0.1*√45=2
7.	Предельные минимальный и максимальный размеры земельного участка (Рмин и Рмакс), м2	9 80
8.	Кадастровый или иной государственный учетный номер (инвентарный) объекта недвижимости, расположенного на образуемом земельном участке	-
9.	Кадастровые номера исходных земельных участков	-
9.1.	Кадастровый номер входящего в состав земельного участка, представляющего собой единое землепользование (номер контура многоконтурного земельного участка), преобразование которого осуществляется	-
9.2.	Кадастровые номера земельных участков, исключаемых из состава измененного (исходного) земельного участка, представляющего собой единое землепользование	-
9.3.	Кадастровый или иной государственный учетный номер (инвентарный) объекта недвижимости, расположенного на измененном земельном участке	-
10.	Условный номер земельного участка	:ЗУ12
11.	Учетный номер проекта межевания территории	00.00.0000000.000
12.	Дополнительные сведения об образовании земельного участка	Земельный участок образован из земель неразграниченной государственной собственности. Уполномоченный орган, утвердивший документ об образовании ЗУ: Администрация Беловского городского округа
13.	Сведения о земельных участках (землях общего пользования, территории общего пользования), посредством которых обеспечивается доступ	Земли общего пользования

3. Сведения о характеристиках образуемого земельного участка:		**:ЗУ12 :** обозначение земельного участка
№ п/п	**Наименование характеристики земельного участка**	**Значение характеристики**
1	**2**	**3**
14.	Иные сведения	-

4. Пояснения к сведениям об образуемом земельном участке:	**:ЗУ12 :**
	обозначение земельного участка

1.	-

Сведения об образуемых земельных участках

1. Сведения о характерных точках границ образуемых земельных участков	**:ЗУ13 :**
	обозначение земельного участка

Система координат МСК-42, зона 1	**Зона № 1**

Обозначение характерных точек границ	Координаты, м		Метод определения координат	Формулы, примененные для расчета средней квадратической погрешности определения координат характерной точки границ (Mt), с подставленными в такие формулы значениями и итоговые (вычисленные) значения Mt, м	Описание закрепления точки
	X	Y			
1	2	3	4	5	6
				-	
н29У	503280.84	1338112.48	Метод спутниковых геодезических измерений (определений)	$Mt = \sqrt{(m_0^2 + m_1^2)} = \sqrt{(0,07^2 + 0,07^2)} = 0,10$	-
н27У	503285.74	1338112.70	Метод спутниковых геодезических измерений (определений)	$Mt = \sqrt{(m_0^2 + m_1^2)} = \sqrt{(0,07^2 + 0,07^2)} = 0,10$	-
н28У	503284.92	1338121.42	Метод спутниковых геодезических измерений (определений)	$Mt = \sqrt{(m_0^2 + m_1^2)} = \sqrt{(0,07^2 + 0,07^2)} = 0,10$	-
н30У	503280.14	1338121.38	Метод спутниковых геодезических измерений (определений)	$Mt = \sqrt{(m_0^2 + m_1^2)} = \sqrt{(0,07^2 + 0,07^2)} = 0,10$	-
н29У	503280.84	1338112.48	Метод спутниковых геодезических измерений (определений)	$Mt = \sqrt{(m_0^2 + m_1^2)} = \sqrt{(0,07^2 + 0,07^2)} = 0,10$	-

2. Сведения о частях границ образуемых земельных участков: **:ЗУ13 :**

обозначение земельного участка

Обозначение части границ		Горизонтальное проложение (S), м	Описание прохождения части границ	Сведения о согласовании местоположения границ (согласовано/спорное)
от т.	до т.			
1	2	3	4	5
н29У	н27У	4.90	-	Согласовано
н27У	н28У	8.76	-	Согласовано
н28У	н30У	4.78	-	Согласовано
н30У	н29У	8.93	-	Согласовано

3. Сведения о характеристиках образуемого земельного участка: **:ЗУ13 :**

обозначение земельного участка

№ п/п	Наименование характеристики земельного участка	Значение характеристики
1	2	3
1.	Адрес земельного участка	-

1.1.	Сведения о местоположении земельного участка (при отсутствии адреса) в структурированном в соответствии с федеральной информационной адресной системой виде	Российская Федерация, Кемеровская область — Кузбасс, Беловский городской округ, пгт Бачатский, тер. Гаражный массив 2-й Северный, блок 3
1.2.	Дополнительные сведения о местоположении земельного участка	-
2.	Категория земель	Земли населенных пунктов
3.	Вид (виды) разрешенного использования	-
3.1.	Дополнительные сведения об использовании земельного участка	-
4.	Реестровый номер границ территориальной зоны или в случае отсутствия такого реестрового номера ее индивидуальное обозначение (вид, тип, номер, индекс)	-
5.	Площадь земельного участка ± величина предельной погрешности определения (вычисления) площади (Р± ΔР), м2	43 ± 2
6.	Формула, примененная для вычисления предельной погрешности определения площади земельного участка, с подставленными значениями и итоговые (вычисленные) значения (ΔР), м2	ΔР=3.5*Mt*√P=3.5*0.1*√43=2
7.	Предельные минимальный и максимальный размеры земельного участка (Рмин и Рмакс), м2	9 80
8.	Кадастровый или иной государственный учетный номер (инвентарный) объекта недвижимости, расположенного на образуемом земельном участке	42:21:0601004:1286
9.	Кадастровые номера исходных земельных участков	-
9.1.	Кадастровый номер входящего в состав земельного участка, представляющего собой единое землепользование (номер контура многоконтурного земельного участка), преобразование которого осуществляется	-
9.2.	Кадастровые номера земельных участков, исключаемых из состава измененного (исходного) земельного участка, представляющего собой единое землепользование	-
9.3.	Кадастровый или иной государственный учетный номер (инвентарный) объекта недвижимости, расположенного на измененном земельном участке	-
10.	Условный номер земельного участка	:ЗУ13
11.	Учетный номер проекта межевания территории	00.00.0000000.000
12.	Дополнительные сведения об образовании земельного участка	Земельный участок образован из земель неразграниченной государственной собственности. Уполномоченный орган, утвердивший документ об образовании ЗУ: Администрация Беловского городского округа
13.	Сведения о земельных участках (землях общего пользования, территории общего пользования), посредством которых обеспечивается доступ	Земли общего пользования

3. Сведения о характеристиках образуемого земельного участка:		**:ЗУ13 :** обозначение земельного участка
№ п/п	**Наименование характеристики земельного участка**	**Значение характеристики**
1	**2**	**3**
14.	Иные сведения	-

4. Пояснения к сведениям об образуемом земельном участке:	**:ЗУ13 :**
	обозначение земельного участка

1.	-

Сведения об образуемых земельных участках

1. Сведения о характерных точках границ образуемых земельных участков	**:ЗУ14 :**
	обозначение земельного участка

Система координат МСК-42, зона 1	**Зона № 1**

Обозначение характерных точек границ	Координаты, м		Метод определения координат	Формулы, примененные для расчета средней квадратической погрешности определения координат характерной точки границ (Mt), с подставленными в такие формулы значениями и итоговые (вычисленные) значения Mt, м	Описание закрепления точки
	X	Y			
1	2	3	4	5	6
				-	
н31У	503332.49	1338131.39	Метод спутниковых геодезических измерений (определений)	$Mt = \sqrt{(m_0^2 + m_1^2)} = \sqrt{(0,07^2 + 0,07^2)} = 0,10$	-
н32У	503338.49	1338131.13	Метод спутниковых геодезических измерений (определений)	$Mt = \sqrt{(m_0^2 + m_1^2)} = \sqrt{(0,07^2 + 0,07^2)} = 0,10$	-
н33У	503338.91	1338140.03	Метод спутниковых геодезических измерений (определений)	$Mt = \sqrt{(m_0^2 + m_1^2)} = \sqrt{(0,07^2 + 0,07^2)} = 0,10$	-
н34У	503333.07	1338140.31	Метод спутниковых геодезических измерений (определений)	$Mt = \sqrt{(m_0^2 + m_1^2)} = \sqrt{(0,07^2 + 0,07^2)} = 0,10$	-
н35У	503332.51	1338131.67	Метод спутниковых геодезических измерений (определений)	$Mt = \sqrt{(m_0^2 + m_1^2)} = \sqrt{(0,07^2 + 0,07^2)} = 0,10$	-
н31У	503332.49	1338131.39	Метод спутниковых геодезических измерений (определений)	$Mt = \sqrt{(m_0^2 + m_1^2)} = \sqrt{(0,07^2 + 0,07^2)} = 0,10$	-

2. Сведения о частях границ образуемых земельных участков: **:ЗУ14 :**

обозначение земельного участка

Обозначение части границ		Горизонтальное проложение (S), м	Описание прохождения части границ	Сведения о согласовании местоположения границ (согласовано/спорное)
от т.	до т.			
1	2	3	4	5
н31У	н32У	6.01	-	Согласовано
н32У	н33У	8.91	-	Согласовано

2. Сведения о частях границ образуемых земельных участков: **:ЗУ14 :**

обозначение земельного участка

Обозначение части границ		Горизонтальное проложение (S), м	Описание прохождения части границ	Сведения о согласовании местоположения границ (согласовано/спорное)
от т.	до т.			

1	2	3	4	5
н33У	н34У	5.85	-	Согласовано
н34У	н35У	8.66	-	Согласовано
н35У	н31У	0.28	-	Согласовано

3. Сведения о характеристиках образуемого земельного участка: **:ЗУ14 :**

обозначение земельного участка

№ п/п	Наименование характеристики земельного участка	Значение характеристики
1	2	3
1.	Адрес земельного участка	-
1.1.	Сведения о местоположении земельного участка (при отсутствии адреса) в структурированном в соответствии с федеральной информационной адресной системой виде	Российская Федерация, Кемеровская область — Кузбасс, Беловский городской округ, пгт Бачатский, тер. Гаражный массив 2-й Северный, блок 2
1.2.	Дополнительные сведения о местоположении земельного участка	-
2.	Категория земель	Земли населенных пунктов
3.	Вид (виды) разрешенного использования	-
3.1.	Дополнительные сведения об использовании земельного участка	-
4.	Реестровый номер границ территориальной зоны или в случае отсутствия такого реестрового номера ее индивидуальное обозначение (вид, тип, номер, индекс)	-
5.	Площадь земельного участка ± величина предельной погрешности определения (вычисления) площади (Р± ΔР), м2	53 ± 3
6.	Формула, примененная для вычисления предельной погрешности определения площади земельного участка, с подставленными значениями и итоговые (вычисленные) значения (ΔР), м2	ΔР=3.5*Mt*√P=3.5*0.1*√53=3
7.	Предельные минимальный и максимальный размеры земельного участка (Рмин и Рмакс), м2	9 80
8.	Кадастровый или иной государственный учетный номер (инвентарный) объекта недвижимости, расположенного на образуемом земельном участке	-
9.	Кадастровые номера исходных земельных участков	-
9.1.	Кадастровый номер входящего в состав земельного участка, представляющего собой единое землепользование (номер контура многоконтурного земельного участка), преобразование которого осуществляется	-
9.2.	Кадастровые номера земельных участков, исключаемых из состава измененного (исходного) земельного участка, представляющего собой единое землепользование	-
9.3.	Кадастровый или иной государственный учетный номер (инвентарный) объекта недвижимости, расположенного на измененном земельном участке	-

3. Сведения о характеристиках образуемого земельного участка: **:ЗУ14 :**

обозначение земельного участка

№ п/п	Наименование характеристики земельного участка	Значение характеристики
1	2	3
10.	Условный номер земельного участка	:ЗУ14

11.	Учетный номер проекта межевания территории	00.00.0000000.000
12.	Дополнительные сведения об образовании земельного участка	Земельный участок образован из земель неразграниченной государственной собственности. Уполномоченный орган, утвердивший документ об образовании ЗУ: Администрация Беловского городского округа
13.	Сведения о земельных участках (землях общего пользования, территории общего пользования), посредством которых обеспечивается доступ	Земли общего пользования
14.	Иные сведения	-

4. Пояснения к сведениям об образуемом земельном участке:	**:ЗУ14 :**
	обозначение земельного участка
1.	-

Сведения об образуемых земельных участках

1. Сведения о характерных точках границ образуемых земельных участков	**:ЗУ15 :**
	обозначение земельного участка
Система координат МСК-42, зона 1	**Зона № 1**

Обозначение характерных точек границ	Координаты, м		Метод определения координат	Формулы, примененные для расчета средней квадратической погрешности определения координат характерной точки границ (Mt), с подставленными в такие формулы значениями и итоговые (вычисленные) значения Mt, м	Описание закрепления точки
	X	Y			
1	2	3	4	5	6
				-	
н36У	503328.43	1338140.51	Метод спутниковых геодезических измерений (определений)	$Mt = \sqrt{(m_0^2 + m_1^2)} = \sqrt{(0,07^2 + 0,07^2)} = 0,10$	-
н37У	503327.97	1338131.93	Метод спутниковых геодезических измерений (определений)	$Mt = \sqrt{(m_0^2 + m_1^2)} = \sqrt{(0,07^2 + 0,07^2)} = 0,10$	-
н35У	503332.51	1338131.67	Метод спутниковых геодезических измерений (определений)	$Mt = \sqrt{(m_0^2 + m_1^2)} = \sqrt{(0,07^2 + 0,07^2)} = 0,10$	-
н34У	503333.07	1338140.31	Метод спутниковых геодезических измерений (определений)	$Mt = \sqrt{(m_0^2 + m_1^2)} = \sqrt{(0,07^2 + 0,07^2)} = 0,10$	-
н36У	503328.43	1338140.51	Метод спутниковых геодезических измерений (определений)	$Mt = \sqrt{(m_0^2 + m_1^2)} = \sqrt{(0,07^2 + 0,07^2)} = 0,10$	-

2. Сведения о частях границ образуемых земельных участков: **:ЗУ15 :**

обозначение земельного участка

Обозначение части границ		Горизонтальное проложение (S), м	Описание прохождения части границ	Сведения о согласовании местоположения границ (согласовано/спорное)
от т.	до т.			
1	2	3	4	5
н36У	н37У	8.59	-	Согласовано
н37У	н35У	4.55	-	Согласовано
н35У	н34У	8.66	-	Согласовано
н34У	н36У	4.64	-	Согласовано

3. Сведения о характеристиках образуемого земельного участка: **:ЗУ15 :**

обозначение земельного участка

№ п/п	Наименование характеристики земельного участка	Значение характеристики
1	2	3
1.	Адрес земельного участка	-

1.1.	Сведения о местоположении земельного участка (при отсутствии адреса) в структурированном в соответствии с федеральной информационной адресной системой виде	Российская Федерация, Кемеровская область — Кузбасс, Беловский городской округ, пгт Бачатский, тер. Гаражный массив 2-й Северный, блок
1.2.	Дополнительные сведения о местоположении земельного участка	-
2.	Категория земель	Земли населенных пунктов
3.	Вид (виды) разрешенного использования	-
3.1.	Дополнительные сведения об использовании земельного участка	-
4.	Реестровый номер границ территориальной зоны или в случае отсутствия такого реестрового номера ее индивидуальное обозначение (вид, тип, номер, индекс)	-
5.	Площадь земельного участка ± величина предельной погрешности определения (вычисления) площади (Р± ΔР), м2	40 ± 2
6.	Формула, примененная для вычисления предельной погрешности определения площади земельного участка, с подставленными значениями и итоговые (вычисленные) значения (ΔР), м2	ΔР=3.5*Mt*√P=3.5*0.1*√40=2
7.	Предельные минимальный и максимальный размеры земельного участка (Рмин и Рмакс), м2	9 80
8.	Кадастровый или иной государственный учетный номер (инвентарный) объекта недвижимости, расположенного на образуемом земельном участке	-
9.	Кадастровые номера исходных земельных участков	-
9.1.	Кадастровый номер входящего в состав земельного участка, представляющего собой единое землепользование (номер контура многоконтурного земельного участка), преобразование которого осуществляется	-
9.2.	Кадастровые номера земельных участков, исключаемых из состава измененного (исходного) земельного участка, представляющего собой единое землепользование	-
9.3.	Кадастровый или иной государственный учетный номер (инвентарный) объекта недвижимости, расположенного на измененном земельном участке	-
10.	Условный номер земельного участка	:ЗУ15
11.	Учетный номер проекта межевания территории	00.00.0000000.000
12.	Дополнительные сведения об образовании земельного участка	Земельный участок образован из земель неразграниченной государственной собственности. Уполномоченный орган, утвердивший документ об образовании ЗУ: Администрация Беловского городского округа
13.	Сведения о земельных участках (землях общего пользования, территории общего пользования), посредством которых обеспечивается доступ	Земли общего пользования

3. Сведения о характеристиках образуемого земельного участка:		**:ЗУ15 :** обозначение земельного участка
№ п/п	**Наименование характеристики земельного участка**	**Значение характеристики**
1	**2**	**3**
14.	Иные сведения	-

4. Пояснения к сведениям об образуемом земельном участке:	**:ЗУ15 :**
	обозначение земельного участка

1.	-

Сведения об образуемых земельных участках

1. Сведения о характерных точках границ образуемых земельных участков	**:ЗУ16 :**
	обозначение земельного участка

Система координат МСК-42, зона 1	**Зона № 1**

Обозначение характерных точек границ	Координаты, м		Метод определения координат	Формулы, примененные для расчета средней квадратической погрешности определения координат характерной точки границ (Mt), с подставленными в такие формулы значениями и итоговые (вычисленные) значения Mt, м	Описание закрепления точки
	X	Y			
1	2	3	4	5	6
				-	
н38У	503322.07	1338132.29	Метод спутниковых геодезических измерений (определений)	$Mt = \sqrt{(m_0^2 + m_1^2)} = \sqrt{(0,07^2 + 0,07^2)} = 0,10$	-
н37У	503327.97	1338131.93	Метод спутниковых геодезических измерений (определений)	$Mt = \sqrt{(m_0^2 + m_1^2)} = \sqrt{(0,07^2 + 0,07^2)} = 0,10$	-
н36У	503328.43	1338140.51	Метод спутниковых геодезических измерений (определений)	$Mt = \sqrt{(m_0^2 + m_1^2)} = \sqrt{(0,07^2 + 0,07^2)} = 0,10$	-
н39У	503322.53	1338140.77	Метод спутниковых геодезических измерений (определений)	$Mt = \sqrt{(m_0^2 + m_1^2)} = \sqrt{(0,07^2 + 0,07^2)} = 0,10$	-
н38У	503322.07	1338132.29	Метод спутниковых геодезических измерений (определений)	$Mt = \sqrt{(m_0^2 + m_1^2)} = \sqrt{(0,07^2 + 0,07^2)} = 0,10$	-

2. Сведения о частях границ образуемых земельных участков: **:ЗУ16 :**

обозначение земельного участка

Обозначение части границ		Горизонтальное проложение (S), м	Описание прохождения части границ	Сведения о согласовании местоположения границ (согласовано/спорное)
от т.	до т.			
1	2	3	4	5
н38У	н37У	5.91	-	Согласовано
н37У	н36У	8.59	-	Согласовано
н36У	н39У	5.91	-	Согласовано
н39У	н38У	8.49	-	Согласовано

3. Сведения о характеристиках образуемого земельного участка: **:ЗУ16 :**

обозначение земельного участка

№ п/п	Наименование характеристики земельного участка	Значение характеристики
1	2	3
1.	Адрес земельного участка	-

1.1.	Сведения о местоположении земельного участка (при отсутствии адреса) в структурированном в соответствии с федеральной информационной адресной системой виде	Российская Федерация, Кемеровская область — Кузбасс, Беловский городской округ, пгт Бачатский, тер. Гаражный массив 2-й Северный, блок
1.2.	Дополнительные сведения о местоположении земельного участка	-
2.	Категория земель	Земли населенных пунктов
3.	Вид (виды) разрешенного использования	-
3.1.	Дополнительные сведения об использовании земельного участка	-
4.	Реестровый номер границ территориальной зоны или в случае отсутствия такого реестрового номера ее индивидуальное обозначение (вид, тип, номер, индекс)	-
5.	Площадь земельного участка ± величина предельной погрешности определения (вычисления) площади (Р± ΔР), м2	50 ± 2
6.	Формула, примененная для вычисления предельной погрешности определения площади земельного участка, с подставленными значениями и итоговые (вычисленные) значения (ΔР), м2	ΔР=3.5*Mt*√P=3.5*0.1*√50=2
7.	Предельные минимальный и максимальный размеры земельного участка (Рмин и Рмакс), м2	9 80
8.	Кадастровый или иной государственный учетный номер (инвентарный) объекта недвижимости, расположенного на образуемом земельном участке	-
9.	Кадастровые номера исходных земельных участков	-
9.1.	Кадастровый номер входящего в состав земельного участка, представляющего собой единое землепользование (номер контура многоконтурного земельного участка), преобразование которого осуществляется	-
9.2.	Кадастровые номера земельных участков, исключаемых из состава измененного (исходного) земельного участка, представляющего собой единое землепользование	-
9.3.	Кадастровый или иной государственный учетный номер (инвентарный) объекта недвижимости, расположенного на измененном земельном участке	-
10.	Условный номер земельного участка	:ЗУ16
11.	Учетный номер проекта межевания территории	00.00.0000000.000
12.	Дополнительные сведения об образовании земельного участка	Земельный участок образован из земель неразграниченной государственной собственности. Уполномоченный орган, утвердивший документ об образовании ЗУ: Администрация Беловского городского округа
13.	Сведения о земельных участках (землях общего пользования, территории общего пользования), посредством которых обеспечивается доступ	Земли общего пользования

3. Сведения о характеристиках образуемого земельного участка:		**:ЗУ16 :** обозначение земельного участка
№ п/п	**Наименование характеристики земельного участка**	**Значение характеристики**
1	**2**	**3**
14.	Иные сведения	-

4. Пояснения к сведениям об образуемом земельном участке:	**:ЗУ16 :**
	обозначение земельного участка

1.	-

Сведения об образуемых земельных участках

1. Сведения о характерных точках границ образуемых земельных участков	**:ЗУ17 :**
	обозначение земельного участка

Система координат МСК-42, зона 1	**Зона № 1**

Обозначение характерных точек границ	Координаты, м		Метод определения координат	Формулы, примененные для расчета средней квадратической погрешности определения координат характерной точки границ (Mt), с подставленными в такие формулы значениями и итоговые (вычисленные) значения Mt, м	Описание закрепления точки
	X	Y			
1	2	3	4	5	6
				-	
н39У	503322.53	1338140.77	Метод спутниковых геодезических измерений (определений)	$Mt = \sqrt{(m_0^2 + m_1^2)} = \sqrt{(0,07^2 + 0,07^2)} = 0,10$	-
н40У	503318.37	1338140.95	Метод спутниковых геодезических измерений (определений)	$Mt = \sqrt{(m_0^2 + m_1^2)} = \sqrt{(0,07^2 + 0,07^2)} = 0,10$	-
н41У	503317.89	1338140.96	Метод спутниковых геодезических измерений (определений)	$Mt = \sqrt{(m_0^2 + m_1^2)} = \sqrt{(0,07^2 + 0,07^2)} = 0,10$	-
н42У	503317.45	1338132.67	Метод спутниковых геодезических измерений (определений)	$Mt = \sqrt{(m_0^2 + m_1^2)} = \sqrt{(0,07^2 + 0,07^2)} = 0,10$	-
н38У	503322.07	1338132.29	Метод спутниковых геодезических измерений (определений)	$Mt = \sqrt{(m_0^2 + m_1^2)} = \sqrt{(0,07^2 + 0,07^2)} = 0,10$	-
н39У	503322.53	1338140.77	Метод спутниковых геодезических измерений (определений)	$Mt = \sqrt{(m_0^2 + m_1^2)} = \sqrt{(0,07^2 + 0,07^2)} = 0,10$	-

2. Сведения о частях границ образуемых земельных участков: **:ЗУ17 :**

обозначение земельного участка

Обозначение части границ		Горизонтальное проложение (S), м	Описание прохождения части границ	Сведения о согласовании местоположения границ (согласовано/спорное)
от т.	до т.			
1	2	3	4	5
н39У	н40У	4.16	-	Согласовано
н40У	н41У	0.48	-	Согласовано

2. Сведения о частях границ образуемых земельных участков: **:ЗУ17 :**

обозначение земельного участка

Обозначение части границ		Горизонтальное проложение (S), м	Описание прохождения части границ	Сведения о согласовании местоположения границ (согласовано/спорное)
от т.	до т.			

1	2	3	4	5
н41У	н42У	8.30	-	Согласовано
н42У	н38У	4.64	-	Согласовано
н38У	н39У	8.49	-	Согласовано

3. Сведения о характеристиках образуемого земельного участка: **:ЗУ17 :**

обозначение земельного участка

№ п/п	Наименование характеристики земельного участка	Значение характеристики
1	2	3
1.	Адрес земельного участка	-
1.1.	Сведения о местоположении земельного участка (при отсутствии адреса) в структурированном в соответствии с федеральной информационной адресной системой виде	Российская Федерация, Кемеровская область — Кузбасс, Беловский городской округ, пгт Бачатский, тер. Гаражный массив 2-й Северный, блок
1.2.	Дополнительные сведения о местоположении земельного участка	-
2.	Категория земель	Земли населенных пунктов
3.	Вид (виды) разрешенного использования	-
3.1.	Дополнительные сведения об использовании земельного участка	-
4.	Реестровый номер границ территориальной зоны или в случае отсутствия такого реестрового номера ее индивидуальное обозначение (вид, тип, номер, индекс)	-
5.	Площадь земельного участка ± величина предельной погрешности определения (вычисления) площади (Р± ΔР), м2	39 ± 2
6.	Формула, примененная для вычисления предельной погрешности определения площади земельного участка, с подставленными значениями и итоговые (вычисленные) значения (ΔР), м2	ΔР=3.5*Mt*√P=3.5*0.1*√39=2
7.	Предельные минимальный и максимальный размеры земельного участка (Рмин и Рмакс), м2	9 80
8.	Кадастровый или иной государственный учетный номер (инвентарный) объекта недвижимости, расположенного на образуемом земельном участке	-
9.	Кадастровые номера исходных земельных участков	-
9.1.	Кадастровый номер входящего в состав земельного участка, представляющего собой единое землепользование (номер контура многоконтурного земельного участка), преобразование которого осуществляется	-
9.2.	Кадастровые номера земельных участков, исключаемых из состава измененного (исходного) земельного участка, представляющего собой единое землепользование	-
9.3.	Кадастровый или иной государственный учетный номер (инвентарный) объекта недвижимости, расположенного на измененном земельном участке	-

3. Сведения о характеристиках образуемого земельного участка: **:ЗУ17 :**

обозначение земельного участка

№ п/п	Наименование характеристики земельного участка	Значение характеристики
1	2	3
10.	Условный номер земельного участка	:ЗУ17

11.	Учетный номер проекта межевания территории	00.00.0000000.000
12.	Дополнительные сведения об образовании земельного участка	Земельный участок образован из земель неразграниченной государственной собственности. Уполномоченный орган, утвердивший документ об образовании ЗУ: Администрация Беловского городского округа
13.	Сведения о земельных участках (землях общего пользования, территории общего пользования), посредством которых обеспечивается доступ	Земли общего пользования
14.	Иные сведения	-

4. Пояснения к сведениям об образуемом земельном участке:	**:ЗУ17 :**
	обозначение земельного участка
1.	-

Сведения об образуемых земельных участках

1. Сведения о характерных точках границ образуемых земельных участков	**:ЗУ18 :**
	обозначение земельного участка
Система координат МСК-42, зона 1	**Зона № 1**

Обозначение характерных точек границ	Координаты, м		Метод определения координат	Формулы, примененные для расчета средней квадратической погрешности определения координат характерной точки границ (Mt), с подставленными в такие формулы значениями и итоговые (вычисленные) значения Mt, м	Описание закрепления точки
	X	Y			
1	2	3	4	5	6
				-	
н43У	503312.87	1338132.93	Метод спутниковых геодезических измерений (определений)	$Mt = \sqrt{(m_0^2 + m_1^2)} = \sqrt{(0,07^2 + 0,07^2)} = 0,10$	-
н42У	503317.45	1338132.67	Метод спутниковых геодезических измерений (определений)	$Mt = \sqrt{(m_0^2 + m_1^2)} = \sqrt{(0,07^2 + 0,07^2)} = 0,10$	-
н41У	503317.89	1338140.96	Метод спутниковых геодезических измерений (определений)	$Mt = \sqrt{(m_0^2 + m_1^2)} = \sqrt{(0,07^2 + 0,07^2)} = 0,10$	-
н44У	503313.07	1338141.01	Метод спутниковых геодезических измерений (определений)	$Mt = \sqrt{(m_0^2 + m_1^2)} = \sqrt{(0,07^2 + 0,07^2)} = 0,10$	-
136	503313.07	1338140.50	Метод спутниковых геодезических измерений (определений)	$Mt = \sqrt{(m_0^2 + m_1^2)} = \sqrt{(0,07^2 + 0,07^2)} = 0,10$	-
н45У	503312.88	1338133.53	Метод спутниковых геодезических измерений (определений)	$Mt = \sqrt{(m_0^2 + m_1^2)} = \sqrt{(0,07^2 + 0,07^2)} = 0,10$	-
н43У	503312.87	1338132.93	Метод спутниковых геодезических измерений (определений)	$Mt = \sqrt{(m_0^2 + m_1^2)} = \sqrt{(0,07^2 + 0,07^2)} = 0,10$	-

2. Сведения о частях границ образуемых земельных участков: **:ЗУ18 :**

обозначение земельного участка

Обозначение части границ		Горизонтальное проложение (S), м	Описание прохождения части границ	Сведения о согласовании местоположения границ (согласовано/спорное)
от т.	до т.			

1	2	3	4	5
н43У	н42У	4.59	-	Согласовано
н42У	н41У	8.30	-	Согласовано
н41У	н44У	4.82	-	Согласовано
н44У	136	0.51	-	Согласовано
136	н45У	6.97	-	Согласовано
н45У	н43У	0.60	-	Согласовано

3. Сведения о характеристиках образуемого земельного участка:

:ЗУ18 :

обозначение земельного участка

№ п/п	Наименование характеристики земельного участка	Значение характеристики
1	2	3
1.	Адрес земельного участка	-
1.1.	Сведения о местоположении земельного участка (при отсутствии адреса) в структурированном в соответствии с федеральной информационной адресной системой виде	Российская Федерация, Кемеровская область — Кузбасс, Беловский городской округ, пгт Бачатский, тер. Гаражный массив 2-й Северный, блок
1.2.	Дополнительные сведения о местоположении земельного участка	-
2.	Категория земель	Земли населенных пунктов
3.	Вид (виды) разрешенного использования	-
3.1.	Дополнительные сведения об использовании земельного участка	-
4.	Реестровый номер границ территориальной зоны или в случае отсутствия такого реестрового номера ее индивидуальное обозначение (вид, тип, номер, индекс)	-
5.	Площадь земельного участка ± величина предельной погрешности определения (вычисления) площади (Р± ΔР), м2	38 ± 2
6.	Формула, примененная для вычисления предельной погрешности определения площади земельного участка, с подставленными значениями и итоговые (вычисленные) значения (ΔР), м2	ΔР=3.5*Mt*√P=3.5*0.1*√38=2
7.	Предельные минимальный и максимальный размеры земельного участка (Рмин и Рмакс), м2	9 80
8.	Кадастровый или иной государственный учетный номер (инвентарный) объекта недвижимости, расположенного на образуемом земельном участке	42:21:0601004:1282
9.	Кадастровые номера исходных земельных участков	-
9.1.	Кадастровый номер входящего в состав земельного участка, представляющего собой единое землепользование (номер контура многоконтурного земельного участка), преобразование которого осуществляется	-

3. Сведения о характеристиках образуемого земельного участка:

:ЗУ18 :

обозначение земельного участка

№ п/п	Наименование характеристики земельного участка	Значение характеристики
1	2	3

9.2.	Кадастровые номера земельных участков, исключаемых из состава измененного (исходного) земельного участка, представляющего собой единое землепользование	-
9.3.	Кадастровый или иной государственный учетный номер (инвентарный) объекта недвижимости, расположенного на измененном земельном участке	-
10.	Условный номер земельного участка	:ЗУ18
11.	Учетный номер проекта межевания территории	00.00.0000000.000
12.	Дополнительные сведения об образовании земельного участка	Земельный участок образован из земель неразграниченной государственной собственности. Уполномоченный орган, утвердивший документ об образовании ЗУ: Администрация Беловского городского округа
13.	Сведения о земельных участках (землях общего пользования, территории общего пользования), посредством которых обеспечивается доступ	Земли общего пользования
14.	Иные сведения	-

4. Пояснения к сведениям об образуемом земельном участке:	**:ЗУ18 :**
	обозначение земельного участка
1.	-

Сведения об образуемых земельных участках

1. Сведения о характерных точках границ образуемых земельных участков	**:ЗУ19 :**
	обозначение земельного участка

Система координат МСК-42, зона 1					Зона № 1
Обозначение характерных точек границ	**Координаты, м**		**Метод определения координат**	**Формулы, примененные для расчета средней квадратической погрешности определения координат характерной точки границ (Mt), с подставленными в такие формулы значениями и итоговые (вычисленные) значения Mt, м**	**Описание закрепления точки**
	X	**Y**			
1	**2**	**3**	**4**	**5**	**6**
				-	
н46У	503307.77	1338133.57	Метод спутниковых геодезических измерений (определений)	$Mt = \sqrt{(m_0^2 + m_1^2)} = \sqrt{(0,07^2 + 0,07^2)} = 0,10$	-
н45У	503312.88	1338133.53	Метод спутниковых геодезических измерений (определений)	$Mt = \sqrt{(m_0^2 + m_1^2)} = \sqrt{(0,07^2 + 0,07^2)} = 0,10$	-
136	503313.07	1338140.50	Метод спутниковых геодезических измерений (определений)	$Mt = \sqrt{(m_0^2 + m_1^2)} = \sqrt{(0,07^2 + 0,07^2)} = 0,10$	-
643	503307.73	1338140.50	Метод спутниковых геодезических измерений (определений)	$Mt = \sqrt{(m_0^2 + m_1^2)} = \sqrt{(0,07^2 + 0,07^2)} = 0,10$	-
н46У	503307.77	1338133.57	Метод спутниковых геодезических измерений (определений)	$Mt = \sqrt{(m_0^2 + m_1^2)} = \sqrt{(0,07^2 + 0,07^2)} = 0,10$	-

2. Сведения о частях границ образуемых земельных участков: **:ЗУ19 :**

обозначение земельного участка

Обозначение части границ		**Горизонтальное проложение (S), м**	**Описание прохождения части границ**	**Сведения о согласовании местоположения границ (согласовано/спорное)**
от т.	**до т.**			
1	**2**	**3**	**4**	**5**
н46У	н45У	5.11	-	Согласовано
н45У	136	6.97	-	Согласовано
136	643	5.34	-	Согласовано
643	н46У	6.93	-	Согласовано

3. Сведения о характеристиках образуемого земельного участка: **:ЗУ19 :**

обозначение земельного участка

№ п/п	**Наименование характеристики земельного участка**	**Значение характеристики**
1	**2**	**3**

1.	Адрес земельного участка	-
1.1.	Сведения о местоположении земельного участка (при отсутствии адреса) в структурированном в соответствии с федеральной информационной адресной системой виде	Российская Федерация, Кемеровская область — Кузбасс, Беловский городской округ, пгт Бачатский, тер. Гаражный массив 2-й Северный, блок 2
1.2.	Дополнительные сведения о местоположении земельного участка	-
2.	Категория земель	Земли населенных пунктов
3.	Вид (виды) разрешенного использования	-
3.1.	Дополнительные сведения об использовании земельного участка	-
4.	Реестровый номер границ территориальной зоны или в случае отсутствия такого реестрового номера ее индивидуальное обозначение (вид, тип, номер, индекс)	-
5.	Площадь земельного участка ± величина предельной погрешности определения (вычисления) площади (Р± ΔР), м2	36 ± 2
6.	Формула, примененная для вычисления предельной погрешности определения площади земельного участка, с подставленными значениями и итоговые (вычисленные) значения (ΔР), м2	ΔР=3.5*Mt*√P=3.5*0.1*√36=2
7.	Предельные минимальный и максимальный размеры земельного участка (Рмин и Рмакс), м2	9 80
8.	Кадастровый или иной государственный учетный номер (инвентарный) объекта недвижимости, расположенного на образуемом земельном участке	-
9.	Кадастровые номера исходных земельных участков	-
9.1.	Кадастровый номер входящего в состав земельного участка, представляющего собой единое землепользование (номер контура многоконтурного земельного участка), преобразование которого осуществляется	-
9.2.	Кадастровые номера земельных участков, исключаемых из состава измененного (исходного) земельного участка, представляющего собой единое землепользование	-
9.3.	Кадастровый или иной государственный учетный номер (инвентарный) объекта недвижимости, расположенного на измененном земельном участке	-
10.	Условный номер земельного участка	:ЗУ19
11.	Учетный номер проекта межевания территории	00.00.0000000.000
12.	Дополнительные сведения об образовании земельного участка	Земельный участок образован из земель неразграниченной государственной собственности. Уполномоченный орган, утвердивший документ об образовании ЗУ: Администрация Беловского городского округа
13.	Сведения о земельных участках (землях общего пользования, территории общего пользования), посредством которых обеспечивается доступ	Земли общего пользования

3. Сведения о характеристиках образуемого земельного участка:		**:ЗУ19 :** обозначение земельного участка
№ п/п	**Наименование характеристики земельного участка**	**Значение характеристики**
1	**2**	**3**

14.	Иные сведения	-

4. Пояснения к сведениям об образуемом земельном участке:	**:ЗУ19 :**
	обозначение земельного участка

1.	-

Сведения об образуемых земельных участках

1. Сведения о характерных точках границ образуемых земельных участков	**:ЗУ20 :**
	обозначение земельного участка

Система координат МСК-42, зона 1					Зона № 1
Обозначение характерных точек границ	**Координаты, м**		**Метод определения координат**	**Формулы, примененные для расчета средней квадратической погрешности определения координат характерной точки границ (Mt), с подставленными в такие формулы значениями и итоговые (вычисленные) значения Mt, м**	**Описание закрепления точки**
	X	**Y**			
1	**2**	**3**	**4**	**5**	**6**
				-	
н47У	503303.71	1338133.01	Метод спутниковых геодезических измерений (определений)	$Mt = \sqrt{(m_0^2 + m_1^2)} = \sqrt{(0,07^2 + 0,07^2)} = 0,10$	-
н48У	503307.79	1338133.03	Метод спутниковых геодезических измерений (определений)	$Mt = \sqrt{(m_0^2 + m_1^2)} = \sqrt{(0,07^2 + 0,07^2)} = 0,10$	-
н46У	503307.77	1338133.57	Метод спутниковых геодезических измерений (определений)	$Mt = \sqrt{(m_0^2 + m_1^2)} = \sqrt{(0,07^2 + 0,07^2)} = 0,10$	-
643	503307.73	1338140.50	Метод спутниковых геодезических измерений (определений)	$Mt = \sqrt{(m_0^2 + m_1^2)} = \sqrt{(0,07^2 + 0,07^2)} = 0,10$	-
н49У	503303.57	1338140.50	Метод спутниковых геодезических измерений (определений)	$Mt = \sqrt{(m_0^2 + m_1^2)} = \sqrt{(0,07^2 + 0,07^2)} = 0,10$	-
н47У	503303.71	1338133.01	Метод спутниковых геодезических измерений (определений)	$Mt = \sqrt{(m_0^2 + m_1^2)} = \sqrt{(0,07^2 + 0,07^2)} = 0,10$	-

2. Сведения о частях границ образуемых земельных участков: **:ЗУ20 :**

обозначение земельного участка

Обозначение части границ		**Горизонтальное проложение (S), м**	**Описание прохождения части границ**	**Сведения о согласовании местоположения границ (согласовано/спорное)**
от т.	**до т.**			
1	**2**	**3**	**4**	**5**
н47У	н48У	4.08	-	Согласовано
н48У	н46У	0.54	-	Согласовано

2. Сведения о частях границ образуемых земельных участков: **:ЗУ20 :**

обозначение земельного участка

Обозначение части границ	**Горизонтальное проложение (S), м**	**Описание прохождения**	**Сведения о согласовании местоположения границ**

от т.	до т.		части границ	(согласовано/спорное)
1	2	3	4	5
н46У	643	6.93	-	Согласовано
643	н49У	4.16	-	Согласовано
н49У	н47У	7.49	-	Согласовано

3. Сведения о характеристиках образуемого земельного участка: **:ЗУ20 :**

обозначение земельного участка

№ п/п	Наименование характеристики земельного участка	Значение характеристики
1	2	3
1.	Адрес земельного участка	-
1.1.	Сведения о местоположении земельного участка (при отсутствии адреса) в структурированном в соответствии с федеральной информационной адресной системой виде	Российская Федерация, Кемеровская область — Кузбасс, Беловский городской округ, пгт Бачатский, тер. Гаражный массив 2-й Северный, блок 2
1.2.	Дополнительные сведения о местоположении земельного участка	-
2.	Категория земель	Земли населенных пунктов
3.	Вид (виды) разрешенного использования	-
3.1.	Дополнительные сведения об использовании земельного участка	-
4.	Реестровый номер границ территориальной зоны или в случае отсутствия такого реестрового номера ее индивидуальное обозначение (вид, тип, номер, индекс)	-
5.	Площадь земельного участка ± величина предельной погрешности определения (вычисления) площади (Р± ΔР), м2	31 ± 2
6.	Формула, примененная для вычисления предельной погрешности определения площади земельного участка, с подставленными значениями и итоговые (вычисленные) значения (ΔР), м2	ΔР=3.5*Mt*√P=3.5*0.1*√31=2
7.	Предельные минимальный и максимальный размеры земельного участка (Рмин и Рмакс), м2	9 80
8.	Кадастровый или иной государственный учетный номер (инвентарный) объекта недвижимости, расположенного на образуемом земельном участке	42:21:0601004:1285
9.	Кадастровые номера исходных земельных участков	-
9.1.	Кадастровый номер входящего в состав земельного участка, представляющего собой единое землепользование (номер контура многоконтурного земельного участка), преобразование которого осуществляется	-
9.2.	Кадастровые номера земельных участков, исключаемых из состава измененного (исходного) земельного участка, представляющего собой единое землепользование	-
9.3.	Кадастровый или иной государственный учетный номер (инвентарный) объекта недвижимости, расположенного на измененном земельном участке	-

3. Сведения о характеристиках образуемого земельного участка: **:ЗУ20 :**

обозначение земельного участка

№ п/п	Наименование характеристики земельного участка	Значение характеристики

1	2	3
10.	Условный номер земельного участка	:ЗУ20
11.	Учетный номер проекта межевания территории	00.00.0000000.000
12.	Дополнительные сведения об образовании земельного участка	Земельный участок образован из земель неразграниченной государственной собственности. Уполномоченный орган, утвердивший документ об образовании ЗУ: Администрация Беловского городского округа
13.	Сведения о земельных участках (землях общего пользования, территории общего пользования), посредством которых обеспечивается доступ	Земли общего пользования
14.	Иные сведения	-

4. Пояснения к сведениям об образуемом земельном участке:	**:ЗУ20 :**
	обозначение земельного участка
1.	-

Сведения об образуемых земельных участках

1. Сведения о характерных точках границ образуемых	**:ЗУ21 :**

земельных участков обозначение земельного участка

Система координат МСК-42, зона 1 **Зона № 1**

Обозначение характерных точек границ	Координаты, м		Метод определения координат	Формулы, примененные для расчета средней квадратической погрешности определения координат характерной точки границ (Mt), с подставленными в такие формулы значениями и итоговые (вычисленные) значения Mt, м	Описание закрепления точки
	X	Y			
1	2	3	4	5	6
				-	
662	503298.83	1338132.89	Метод спутниковых геодезических измерений (определений)	$Mt = \sqrt{(m_0^2 + m_1^2)} = \sqrt{(0,07^2 + 0,07^2)} = 0,10$	-
н50У	503303.71	1338132.84	Метод спутниковых геодезических измерений (определений)	$Mt = \sqrt{(m_0^2 + m_1^2)} = \sqrt{(0,07^2 + 0,07^2)} = 0,10$	-
н47У	503303.71	1338133.01	Метод спутниковых геодезических измерений (определений)	$Mt = \sqrt{(m_0^2 + m_1^2)} = \sqrt{(0,07^2 + 0,07^2)} = 0,10$	-
н49У	503303.57	1338140.50	Метод спутниковых геодезических измерений (определений)	$Mt = \sqrt{(m_0^2 + m_1^2)} = \sqrt{(0,07^2 + 0,07^2)} = 0,10$	-
642	503303.05	1338140.50	Метод спутниковых геодезических измерений (определений)	$Mt = \sqrt{(m_0^2 + m_1^2)} = \sqrt{(0,07^2 + 0,07^2)} = 0,10$	-
655	503298.77	1338140.46	Метод спутниковых геодезических измерений (определений)	$Mt = \sqrt{(m_0^2 + m_1^2)} = \sqrt{(0,07^2 + 0,07^2)} = 0,10$	-
662	503298.83	1338132.89	Метод спутниковых геодезических измерений (определений)	$Mt = \sqrt{(m_0^2 + m_1^2)} = \sqrt{(0,07^2 + 0,07^2)} = 0,10$	-

2. Сведения о частях границ образуемых земельных участков: **:ЗУ21 :**

обозначение земельного участка

Обозначение части границ		Горизонтальное проложение (S), м	Описание прохождения части границ	Сведения о согласовании местоположения границ (согласовано/спорное)
от т.	до т.			
1	2	3	4	5
662	н50У	4.88	-	Согласовано
н50У	н47У	0.17	-	Согласовано
н47У	н49У	7.49	-	Согласовано
н49У	642	0.52	-	Согласовано
642	655	4.28	-	Согласовано
655	662	7.57	-	Согласовано

3. Сведения о характеристиках образуемого земельного участка:

:ЗУ21 :

обозначение земельного участка

№ п/п	Наименование характеристики земельного участка	Значение характеристики
1	2	3
1.	Адрес земельного участка	-
1.1.	Сведения о местоположении земельного участка (при отсутствии адреса) в структурированном в соответствии с федеральной информационной адресной системой виде	Российская Федерация, Кемеровская область — Кузбасс, Беловский городской округ, пгт Бачатский, тер. Гаражный массив 2-й Северный, блок 2
1.2.	Дополнительные сведения о местоположении земельного участка	-
2.	Категория земель	Земли населенных пунктов
3.	Вид (виды) разрешенного использования	-
3.1.	Дополнительные сведения об использовании земельного участка	-
4.	Реестровый номер границ территориальной зоны или в случае отсутствия такого реестрового номера ее индивидуальное обозначение (вид, тип, номер, индекс)	-
5.	Площадь земельного участка ± величина предельной погрешности определения (вычисления) площади (Р± ΔР), м2	37 ± 2
6.	Формула, примененная для вычисления предельной погрешности определения площади земельного участка, с подставленными значениями и итоговые (вычисленные) значения (ΔР), м2	ΔР=3.5*Mt*√P=3.5*0.1*√37=2
7.	Предельные минимальный и максимальный размеры земельного участка (Рмин и Рмакс), м2	9 80
8.	Кадастровый или иной государственный учетный номер (инвентарный) объекта недвижимости, расположенного на образуемом земельном участке	-
9.	Кадастровые номера исходных земельных участков	-
9.1.	Кадастровый номер входящего в состав земельного участка, представляющего собой единое землепользование (номер контура многоконтурного земельного участка), преобразование которого осуществляется	-

3. Сведения о характеристиках образуемого земельного участка:

:ЗУ21 :

обозначение земельного участка

№ п/п	Наименование характеристики земельного участка	Значение характеристики
1	2	3
9.2.	Кадастровые номера земельных участков, исключаемых из состава измененного (исходного) земельного участка, представляющего собой единое землепользование	-
9.3.	Кадастровый или иной государственный учетный номер (инвентарный) объекта недвижимости, расположенного на измененном земельном участке	-
10.	Условный номер земельного участка	:ЗУ21
11.	Учетный номер проекта межевания территории	00.00.0000000.000
12.	Дополнительные сведения об образовании земельного участка	Земельный участок образован из земель неразграниченной государственной собственности. Уполномоченный орган, утвердивший документ об образовании ЗУ: Администрация Беловского городского округа
13.	Сведения о земельных участках (землях общего пользования, территории общего пользования), посредством которых обеспечивается доступ	Земли общего пользования
14.	Иные сведения	-
4. Пояснения к сведениям об образуемом земельном участке:		**:ЗУ21 :** обозначение земельного участка
1.	-	

Сведения об образуемых земельных участках

1. Сведения о характерных точках границ образуемых земельных участков

:ЗУ22 :

обозначение земельного участка

Система координат МСК-42, зона 1 **Зона № 1**

Обозначение характерных точек границ	Координаты, м		Метод определения координат	Формулы, примененные для расчета средней квадратической погрешности определения координат характерной точки границ (Mt), с подставленными в такие формулы значениями и итоговые (вычисленные) значения Mt, м	Описание закрепления точки
	X	Y			
1	2	3	4	5	6
				-	
н51У	503290.43	1338132.83	Метод спутниковых геодезических измерений (определений)	$Mt = \sqrt{(m_0^2 + m_1^2)} = \sqrt{(0,07^2 + 0,07^2)} = 0,10$	-
661	503294.30	1338132.83	Метод спутниковых геодезических измерений (определений)	$Mt = \sqrt{(m_0^2 + m_1^2)} = \sqrt{(0,07^2 + 0,07^2)} = 0,10$	-
660	503294.27	1338140.42	Метод спутниковых геодезических измерений (определений)	$Mt = \sqrt{(m_0^2 + m_1^2)} = \sqrt{(0,07^2 + 0,07^2)} = 0,10$	-
н52У	503290.37	1338140.44	Метод спутниковых геодезических измерений (определений)	$Mt = \sqrt{(m_0^2 + m_1^2)} = \sqrt{(0,07^2 + 0,07^2)} = 0,10$	-
н51У	503290.43	1338132.83	Метод спутниковых геодезических измерений (определений)	$Mt = \sqrt{(m_0^2 + m_1^2)} = \sqrt{(0,07^2 + 0,07^2)} = 0,10$	-

2. Сведения о частях границ образуемых земельных участков:

:ЗУ22 :

обозначение земельного участка

Обозначение части границ		Горизонтальное проложение (S), м	Описание прохождения части границ	Сведения о согласовании местоположения границ (согласовано/спорное)
от т.	до т.			
1	2	3	4	5
н51У	661	3.87	-	Согласовано
661	660	7.59	-	Согласовано
660	н52У	3.90	-	Согласовано
н52У	н51У	7.61	-	Согласовано

3. Сведения о характеристиках образуемого земельного участка:

:ЗУ22 :

обозначение земельного участка

№ п/п	Наименование характеристики земельного участка	Значение характеристики
1	2	3
1.	Адрес земельного участка	-
1.1.	Сведения о местоположении земельного участка (при отсутствии адреса) в структурированном в соответствии с федеральной информационной адресной системой виде	Российская Федерация, Кемеровская область — Кузбасс, Беловский городской округ, пгт Бачатский, тер. Гаражный массив 2-й Северный, блок 2
1.2.	Дополнительные сведения о местоположении земельного участка	-
2.	Категория земель	Земли населенных пунктов
3.	Вид (виды) разрешенного использования	-
3.1.	Дополнительные сведения об использовании земельного участка	-
4.	Реестровый номер границ территориальной зоны или в случае отсутствия такого реестрового номера ее индивидуальное обозначение (вид, тип, номер, индекс)	-
5.	Площадь земельного участка ± величина предельной погрешности определения (вычисления) площади (Р± ΔР), м2	30 ± 2
6.	Формула, примененная для вычисления предельной погрешности определения площади земельного участка, с подставленными значениями и итоговые (вычисленные) значения (ΔР), м2	ΔР=3.5*Mt*√P=3.5*0.1*√30=2
7.	Предельные минимальный и максимальный размеры земельного участка (Рмин и Рмакс), м2	9 80
8.	Кадастровый или иной государственный учетный номер (инвентарный) объекта недвижимости, расположенного на образуемом земельном участке	-
9.	Кадастровые номера исходных земельных участков	-
9.1.	Кадастровый номер входящего в состав земельного участка, представляющего собой единое землепользование (номер контура многоконтурного земельного участка), преобразование которого осуществляется	-
9.2.	Кадастровые номера земельных участков, исключаемых из состава измененного (исходного) земельного участка, представляющего собой единое землепользование	-
9.3.	Кадастровый или иной государственный учетный номер (инвентарный) объекта недвижимости, расположенного на измененном земельном участке	-
10.	Условный номер земельного участка	:ЗУ23
11.	Учетный номер проекта межевания территории	00.00.0000000.000
12.	Дополнительные сведения об образовании земельного участка	Земельный участок образован из земель неразграниченной государственной собственности. Уполномоченный орган, утвердивший документ об образовании ЗУ: Администрация Беловского городского округа
13.	Сведения о земельных участках (землях общего пользования, территории общего пользования), посредством которых обеспечивается доступ	Земли общего пользования

3. Сведения о характеристиках образуемого земельного участка:	**:ЗУ22 :**
	обозначение земельного участка

№ п/п	Наименование характеристики земельного участка	Значение характеристики
1	**2**	**3**
14.	Иные сведения	-
4. Пояснения к сведениям об образуемом земельном участке:		**:ЗУ22 :** обозначение земельного участка
1.	-	

Сведения об образуемых земельных участках

1. Сведения о характерных точках границ образуемых земельных участков **:ЗУ23 :**

обозначение земельного участка

Система координат МСК-42, зона 1 **Зона № 1**

Обозначение характерных точек границ	Координаты, м		Метод определения координат	Формулы, примененные для расчета средней квадратической погрешности определения координат характерной точки границ (Mt), с подставленными в такие формулы значениями и итоговые (вычисленные) значения Mt, м	Описание закрепления точки
	X	Y			
1	2	3	4	5	6
				-	
н53У	503285.19	1338132.87	Метод спутниковых геодезических измерений (определений)	$Mt = \sqrt{(m_0^2 + m_1^2)} = \sqrt{(0,07^2 + 0,07^2)} = 0,10$	-
н51У	503290.43	1338132.83	Метод спутниковых геодезических измерений (определений)	$Mt = \sqrt{(m_0^2 + m_1^2)} = \sqrt{(0,07^2 + 0,07^2)} = 0,10$	-
н52У	503290.37	1338140.44	Метод спутниковых геодезических измерений (определений)	$Mt = \sqrt{(m_0^2 + m_1^2)} = \sqrt{(0,07^2 + 0,07^2)} = 0,10$	-
656	503289.71	1338140.44	Метод спутниковых геодезических измерений (определений)	$Mt = \sqrt{(m_0^2 + m_1^2)} = \sqrt{(0,07^2 + 0,07^2)} = 0,10$	-
659	503285.15	1338140.40	Метод спутниковых геодезических измерений (определений)	$Mt = \sqrt{(m_0^2 + m_1^2)} = \sqrt{(0,07^2 + 0,07^2)} = 0,10$	-
н53У	503285.19	1338132.87	Метод спутниковых геодезических измерений (определений)	$Mt = \sqrt{(m_0^2 + m_1^2)} = \sqrt{(0,07^2 + 0,07^2)} = 0,10$	-

2. Сведения о частях границ образуемых земельных участков: **:ЗУ23 :**

обозначение земельного участка

Обозначение части границ		Горизонтальное проложение (S), м	Описание прохождения части границ	Сведения о согласовании местоположения границ (согласовано/спорное)
от т.	до т.			
1	2	3	4	5
н53У	н51У	5.24	-	Согласовано
н51У	н52У	7.61	-	Согласовано

2. Сведения о частях границ образуемых земельных участков: **:ЗУ23 :**

обозначение земельного участка

Обозначение части границ		Горизонтальное проложение (S), м	Описание прохождения части границ	Сведения о согласовании местоположения границ (согласовано/спорное)
от т.	до т.			
1	2	3	4	5
н52У	656	0.66	-	Согласовано
656	659	4.56	-	Согласовано
659	н53У	7.53	-	Согласовано

3. Сведения о характеристиках образуемого земельного участка:

:ЗУ23 :

обозначение земельного участка

№ п/п	Наименование характеристики земельного участка	Значение характеристики
1	2	3
1.	Адрес земельного участка	-
1.1.	Сведения о местоположении земельного участка (при отсутствии адреса) в структурированном в соответствии с федеральной информационной адресной системой виде	Российская Федерация, Кемеровская область — Кузбасс, Беловский городской округ, пгт Бачатский, тер. Гаражный массив 2-й Северный, блок 2
1.2.	Дополнительные сведения о местоположении земельного участка	-
2.	Категория земель	Земли населенных пунктов
3.	Вид (виды) разрешенного использования	-
3.1.	Дополнительные сведения об использовании земельного участка	-
4.	Реестровый номер границ территориальной зоны или в случае отсутствия такого реестрового номера ее индивидуальное обозначение (вид, тип, номер, индекс)	-
5.	Площадь земельного участка ± величина предельной погрешности определения (вычисления) площади (Р± ΔР), м2	40 ± 2
6.	Формула, примененная для вычисления предельной погрешности определения площади земельного участка, с подставленными значениями и итоговые (вычисленные) значения (ΔР), м2	ΔР=3.5*Mt*√P=3.5*0.1*√40=2
7.	Предельные минимальный и максимальный размеры земельного участка (Рмин и Рмакс), м2	9 80
8.	Кадастровый или иной государственный учетный номер (инвентарный) объекта недвижимости, расположенного на образуемом земельном участке	-
9.	Кадастровые номера исходных земельных участков	-
9.1.	Кадастровый номер входящего в состав земельного участка, представляющего собой единое землепользование (номер контура многоконтурного земельного участка), преобразование которого осуществляется	-
9.2.	Кадастровые номера земельных участков, исключаемых из состава измененного (исходного) земельного участка, представляющего собой единое землепользование	-
9.3.	Кадастровый или иной государственный учетный номер (инвентарный) объекта недвижимости, расположенного на измененном земельном участке	-

3. Сведения о характеристиках образуемого земельного участка:

:ЗУ23 :

обозначение земельного участка

№ п/п	Наименование характеристики земельного участка	Значение характеристики
1	2	3
10.	Условный номер земельного участка	:ЗУ24
11.	Учетный номер проекта межевания территории	00.00.0000000.000
12.	Дополнительные сведения об образовании земельного участка	Земельный участок образован из земель неразграниченной государственной собственности. Уполномоченный орган, утвердивший документ об образовании ЗУ: Администрация Беловского городского округа
13.	Сведения о земельных участках (землях общего пользования, территории общего пользования), посредством которых обеспечивается доступ	Земли общего пользования
14.	Иные сведения	-
4. Пояснения к сведениям об образуемом земельном участке:		**:ЗУ23 :** обозначение земельного участка
1.	-	

Сведения об образуемых земельных участках

1. Сведения о характерных точках границ образуемых земельных участков

:ЗУ24 :

обозначение земельного участка

Система координат МСК-42, зона 1 **Зона № 1**

Обозначение характерных точек границ	Координаты, м		Метод определения координат	Формулы, примененные для расчета средней квадратической погрешности определения координат характерной точки границ (Mt), с подставленными в такие формулы значениями и итоговые (вычисленные) значения Mt, м	Описание закрепления точки
	X	Y			
1	2	3	4	5	6
				-	
н54У	503281.32	1338132.83	Метод спутниковых геодезических измерений (определений)	$Mt = \sqrt{(m_0^2 + m_1^2)} = \sqrt{(0,07^2 + 0,07^2)} = 0,10$	-
н53У	503285.19	1338132.87	Метод спутниковых геодезических измерений (определений)	$Mt = \sqrt{(m_0^2 + m_1^2)} = \sqrt{(0,07^2 + 0,07^2)} = 0,10$	-
659	503285.15	1338140.40	Метод спутниковых геодезических измерений (определений)	$Mt = \sqrt{(m_0^2 + m_1^2)} = \sqrt{(0,07^2 + 0,07^2)} = 0,10$	-
н55У	503281.28	1338140.42	Метод спутниковых геодезических измерений (определений)	$Mt = \sqrt{(m_0^2 + m_1^2)} = \sqrt{(0,07^2 + 0,07^2)} = 0,10$	-
н54У	503281.32	1338132.83	Метод спутниковых геодезических измерений (определений)	$Mt = \sqrt{(m_0^2 + m_1^2)} = \sqrt{(0,07^2 + 0,07^2)} = 0,10$	-

2. Сведения о частях границ образуемых земельных участков:

:ЗУ24 :

обозначение земельного участка

Обозначение части границ		Горизонтальное проложение (S), м	Описание прохождения части границ	Сведения о согласовании местоположения границ (согласовано/спорное)
от т.	до т.			
1	2	3	4	5
н54У	н53У	3.87	-	Согласовано
н53У	659	7.53	-	Согласовано
659	н55У	3.87	-	Согласовано
н55У	н54У	7.59	-	Согласовано

3. Сведения о характеристиках образуемого земельного участка:

:ЗУ24 :

обозначение земельного участка

№ п/п	Наименование характеристики земельного участка	Значение характеристики
1	2	3
1.	Адрес земельного участка	-
1.1.	Сведения о местоположении земельного участка (при отсутствии адреса) в структурированном в соответствии с федеральной информационной адресной системой виде	Российская Федерация, Кемеровская область — Кузбасс, Беловский городской округ, пгт Бачатский, тер. Гаражный массив 2-й Северный, блок 2
1.2.	Дополнительные сведения о местоположении земельного участка	-
2.	Категория земель	Земли населенных пунктов
3.	Вид (виды) разрешенного использования	-
3.1.	Дополнительные сведения об использовании земельного участка	-
4.	Реестровый номер границ территориальной зоны или в случае отсутствия такого реестрового номера ее индивидуальное обозначение (вид, тип, номер, индекс)	-
5.	Площадь земельного участка ± величина предельной погрешности определения (вычисления) площади (Р± ΔР), м2	29 ± 2
6.	Формула, примененная для вычисления предельной погрешности определения площади земельного участка, с подставленными значениями и итоговые (вычисленные) значения (ΔР), м2	ΔР=3.5*Mt*√P=3.5*0.1*√29=2
7.	Предельные минимальный и максимальный размеры земельного участка (Рмин и Рмакс), м2	9 80
8.	Кадастровый или иной государственный учетный номер (инвентарный) объекта недвижимости, расположенного на образуемом земельном участке	-
9.	Кадастровые номера исходных земельных участков	-
9.1.	Кадастровый номер входящего в состав земельного участка, представляющего собой единое землепользование (номер контура многоконтурного земельного участка), преобразование которого осуществляется	-
9.2.	Кадастровые номера земельных участков, исключаемых из состава измененного (исходного) земельного участка, представляющего собой единое землепользование	-
9.3.	Кадастровый или иной государственный учетный номер (инвентарный) объекта недвижимости, расположенного на измененном земельном участке	-
10.	Условный номер земельного участка	:ЗУ25
11.	Учетный номер проекта межевания территории	00.00.0000000.000
12.	Дополнительные сведения об образовании земельного участка	Земельный участок образован из земель неразграниченной государственной собственности. Уполномоченный орган, утвердивший документ об образовании ЗУ: Администрация Беловского городского округа
13.	Сведения о земельных участках (землях общего пользования, территории общего пользования), посредством которых обеспечивается доступ	Земли общего пользования

3. Сведения о характеристиках образуемого земельного участка:	**:ЗУ24 :**
	обозначение земельного участка

№ п/п	Наименование характеристики земельного участка	Значение характеристики
1	2	3
14.	Иные сведения	-
4. Пояснения к сведениям об образуемом земельном участке:		**:ЗУ24 :** обозначение земельного участка
1.	-	

Сведения об образуемых земельных участках

1. Сведения о характерных точках границ образуемых земельных участков

:ЗУ25 :

обозначение земельного участка

Система координат МСК-42, зона 1 **Зона № 1**

Обозначение характерных точек границ	Координаты, м		Метод определения координат	Формулы, примененные для расчета средней квадратической погрешности определения координат характерной точки границ (Mt), с подставленными в такие формулы значениями и итоговые (вычисленные) значения Mt, м	Описание закрепления точки
	X	Y			
1	2	3	4	5	6
				-	
н56У	503276.63	1338132.73	Метод спутниковых геодезических измерений (определений)	$Mt = \sqrt{(m_0^2 + m_1^2)} = \sqrt{(0,07^2 + 0,07^2)} = 0,10$	-
н54У	503281.32	1338132.83	Метод спутниковых геодезических измерений (определений)	$Mt = \sqrt{(m_0^2 + m_1^2)} = \sqrt{(0,07^2 + 0,07^2)} = 0,10$	-
н55У	503281.28	1338140.42	Метод спутниковых геодезических измерений (определений)	$Mt = \sqrt{(m_0^2 + m_1^2)} = \sqrt{(0,07^2 + 0,07^2)} = 0,10$	-
н57У	503276.55	1338140.36	Метод спутниковых геодезических измерений (определений)	$Mt = \sqrt{(m_0^2 + m_1^2)} = \sqrt{(0,07^2 + 0,07^2)} = 0,10$	-
н56У	503276.63	1338132.73	Метод спутниковых геодезических измерений (определений)	$Mt = \sqrt{(m_0^2 + m_1^2)} = \sqrt{(0,07^2 + 0,07^2)} = 0,10$	-

2. Сведения о частях границ образуемых земельных участков:

:ЗУ25 :

обозначение земельного участка

Обозначение части границ		Горизонтальное проложение (S), м	Описание прохождения части границ	Сведения о согласовании местоположения границ (согласовано/спорное)
от т.	до т.			
1	2	3	4	5
н56У	н54У	4.69	-	Согласовано
н54У	н55У	7.59	-	Согласовано
н55У	н57У	4.73	-	Согласовано
н57У	н56У	7.63	-	Согласовано

3. Сведения о характеристиках образуемого земельного участка:

:ЗУ25 :

обозначение земельного участка

№ п/п	Наименование характеристики земельного участка	Значение характеристики
1	2	3
1.	Адрес земельного участка	-
1.1.	Сведения о местоположении земельного участка (при отсутствии адреса) в структурированном в соответствии с федеральной информационной адресной системой виде	Российская Федерация, Кемеровская область — Кузбасс, Беловский городской округ, пгт Бачатский, тер. Гаражный массив 2-й Северный, блок 2
1.2.	Дополнительные сведения о местоположении земельного участка	-
2.	Категория земель	Земли населенных пунктов
3.	Вид (виды) разрешенного использования	-
3.1.	Дополнительные сведения об использовании земельного участка	-
4.	Реестровый номер границ территориальной зоны или в случае отсутствия такого реестрового номера ее индивидуальное обозначение (вид, тип, номер, индекс)	-
5.	Площадь земельного участка ± величина предельной погрешности определения (вычисления) площади (Р± ΔР), м2	36 ± 2
6.	Формула, примененная для вычисления предельной погрешности определения площади земельного участка, с подставленными значениями и итоговые (вычисленные) значения (ΔР), м2	ΔР=3.5*Mt*√P=3.5*0.1*√36=2
7.	Предельные минимальный и максимальный размеры земельного участка (Рмин и Рмакс), м2	9 80
8.	Кадастровый или иной государственный учетный номер (инвентарный) объекта недвижимости, расположенного на образуемом земельном участке	-
9.	Кадастровые номера исходных земельных участков	-
9.1.	Кадастровый номер входящего в состав земельного участка, представляющего собой единое землепользование (номер контура многоконтурного земельного участка), преобразование которого осуществляется	-
9.2.	Кадастровые номера земельных участков, исключаемых из состава измененного (исходного) земельного участка, представляющего собой единое землепользование	-
9.3.	Кадастровый или иной государственный учетный номер (инвентарный) объекта недвижимости, расположенного на измененном земельном участке	-
10.	Условный номер земельного участка	:ЗУ26
11.	Учетный номер проекта межевания территории	00.00.0000000.000
12.	Дополнительные сведения об образовании земельного участка	Земельный участок образован из земель неразграниченной государственной собственности. Уполномоченный орган, утвердивший документ об образовании ЗУ: Администрация Беловского городского округа
13.	Сведения о земельных участках (землях общего пользования, территории общего пользования), посредством которых обеспечивается доступ	Земли общего пользования

3. Сведения о характеристиках образуемого земельного участка:	**:ЗУ25 :**
	обозначение земельного участка

№ п/п	Наименование характеристики земельного участка	Значение характеристики
1	**2**	**3**
14.	Иные сведения	-
4. Пояснения к сведениям об образуемом земельном участке:		**:ЗУ25 :** обозначение земельного участка
1.	-	

Сведения об образуемых земельных участках

1. Сведения о характерных точках границ образуемых земельных участков

:ЗУ26 :

обозначение земельного участка

Система координат МСК-42, зона 1 **Зона № 1**

Обозначение характерных точек границ	Координаты, м		Метод определения координат	Формулы, примененные для расчета средней квадратической погрешности определения координат характерной точки границ (Mt), с подставленными в такие формулы значениями и итоговые (вычисленные) значения Mt, м	Описание закрепления точки
	X	Y			
1	2	3	4	5	6
				-	
н58У	503271.95	1338132.69	Метод спутниковых геодезических измерений (определений)	$Mt = \sqrt{(m_0^2 + m_1^2)} = \sqrt{(0,07^2 + 0,07^2)} = 0,10$	-
н56У	503276.63	1338132.73	Метод спутниковых геодезических измерений (определений)	$Mt = \sqrt{(m_0^2 + m_1^2)} = \sqrt{(0,07^2 + 0,07^2)} = 0,10$	-
н57У	503276.55	1338140.36	Метод спутниковых геодезических измерений (определений)	$Mt = \sqrt{(m_0^2 + m_1^2)} = \sqrt{(0,07^2 + 0,07^2)} = 0,10$	-
н59У	503271.94	1338140.38	Метод спутниковых геодезических измерений (определений)	$Mt = \sqrt{(m_0^2 + m_1^2)} = \sqrt{(0,07^2 + 0,07^2)} = 0,10$	-
н58У	503271.95	1338132.69	Метод спутниковых геодезических измерений (определений)	$Mt = \sqrt{(m_0^2 + m_1^2)} = \sqrt{(0,07^2 + 0,07^2)} = 0,10$	-

2. Сведения о частях границ образуемых земельных участков:

:ЗУ26 :

обозначение земельного участка

Обозначение части границ		Горизонтальное проложение (S), м	Описание прохождения части границ	Сведения о согласовании местоположения границ (согласовано/спорное)
от т.	до т.			
1	2	3	4	5
н58У	н56У	4.68	-	Согласовано
н56У	н57У	7.63	-	Согласовано
н57У	н59У	4.61	-	Согласовано
н59У	н58У	7.69	-	Согласовано

3. Сведения о характеристиках образуемого земельного участка:

:ЗУ26 :

обозначение земельного участка

№ п/п	Наименование характеристики земельного участка	Значение характеристики
1	2	3
1.	Адрес земельного участка	-
1.1.	Сведения о местоположении земельного участка (при отсутствии адреса) в структурированном в соответствии с федеральной информационной адресной системой виде	Российская Федерация, Кемеровская область — Кузбасс, Беловский городской округ, пгт Бачатский, тер. Гаражный массив 2-й Северный, блок 2
1.2.	Дополнительные сведения о местоположении земельного участка	-
2.	Категория земель	Земли населенных пунктов
3.	Вид (виды) разрешенного использования	-
3.1.	Дополнительные сведения об использовании земельного участка	-
4.	Реестровый номер границ территориальной зоны или в случае отсутствия такого реестрового номера ее индивидуальное обозначение (вид, тип, номер, индекс)	-
5.	Площадь земельного участка ± величина предельной погрешности определения (вычисления) площади (Р± ΔР), м2	36 ± 2
6.	Формула, примененная для вычисления предельной погрешности определения площади земельного участка, с подставленными значениями и итоговые (вычисленные) значения (ΔР), м2	ΔР=3.5*Mt*√P=3.5*0.1*√36=2
7.	Предельные минимальный и максимальный размеры земельного участка (Рмин и Рмакс), м2	9 80
8.	Кадастровый или иной государственный учетный номер (инвентарный) объекта недвижимости, расположенного на образуемом земельном участке	-
9.	Кадастровые номера исходных земельных участков	-
9.1.	Кадастровый номер входящего в состав земельного участка, представляющего собой единое землепользование (номер контура многоконтурного земельного участка), преобразование которого осуществляется	-
9.2.	Кадастровые номера земельных участков, исключаемых из состава измененного (исходного) земельного участка, представляющего собой единое землепользование	-
9.3.	Кадастровый или иной государственный учетный номер (инвентарный) объекта недвижимости, расположенного на измененном земельном участке	-
10.	Условный номер земельного участка	:ЗУ27
11.	Учетный номер проекта межевания территории	00.00.0000000.000
12.	Дополнительные сведения об образовании земельного участка	Земельный участок образован из земель неразграниченной государственной собственности. Уполномоченный орган, утвердивший документ об образовании ЗУ: Администрация Беловского городского округа
13.	Сведения о земельных участках (землях общего пользования, территории общего пользования), посредством которых обеспечивается доступ	Земли общего пользования

3. Сведения о характеристиках образуемого земельного участка:	**:ЗУ26 :**
	обозначение земельного участка

№ п/п	Наименование характеристики земельного участка	Значение характеристики
1	2	3
14.	Иные сведения	-
4. Пояснения к сведениям об образуемом земельном участке:		**:ЗУ26 :** обозначение земельного участка
1.	-	

Сведения об образуемых земельных участках

1. Сведения о характерных точках границ образуемых земельных участков **:ЗУ27 :**

обозначение земельного участка

Система координат МСК-42, зона 1 **Зона № 1**

Обозначение характерных точек границ	Координаты, м		Метод определения координат	Формулы, примененные для расчета средней квадратической погрешности определения координат характерной точки границ (Mt), с подставленными в такие формулы значениями и итоговые (вычисленные) значения Mt, м	Описание закрепления точки
	X	Y			
1	2	3	4	5	6
				-	
н60У	503267.33	1338132.67	Метод спутниковых геодезических измерений (определений)	$Mt = \sqrt{(m_0^2 + m_1^2)} = \sqrt{(0,07^2 + 0,07^2)} = 0,10$	-
н58У	503271.95	1338132.69	Метод спутниковых геодезических измерений (определений)	$Mt = \sqrt{(m_0^2 + m_1^2)} = \sqrt{(0,07^2 + 0,07^2)} = 0,10$	-
н59У	503271.94	1338140.38	Метод спутниковых геодезических измерений (определений)	$Mt = \sqrt{(m_0^2 + m_1^2)} = \sqrt{(0,07^2 + 0,07^2)} = 0,10$	-
н61У	503271.79	1338140.38	Метод спутниковых геодезических измерений (определений)	$Mt = \sqrt{(m_0^2 + m_1^2)} = \sqrt{(0,07^2 + 0,07^2)} = 0,10$	-
н62У	503267.39	1338140.34	Метод спутниковых геодезических измерений (определений)	$Mt = \sqrt{(m_0^2 + m_1^2)} = \sqrt{(0,07^2 + 0,07^2)} = 0,10$	-
н60У	503267.33	1338132.67	Метод спутниковых геодезических измерений (определений)	$Mt = \sqrt{(m_0^2 + m_1^2)} = \sqrt{(0,07^2 + 0,07^2)} = 0,10$	-

2. Сведения о частях границ образуемых земельных участков: **:ЗУ27 :**

обозначение земельного участка

Обозначение части границ		Горизонтальное проложение (S), м	Описание прохождения части границ	Сведения о согласовании местоположения границ (согласовано/спорное)
от т.	до т.			
1	2	3	4	5
н60У	н58У	4.62	-	Согласовано
н58У	н59У	7.69	-	Согласовано

2. Сведения о частях границ образуемых земельных участков: **:ЗУ27 :**

обозначение земельного участка

Обозначение части границ		Горизонтальное проложение (S), м	Описание прохождения части границ	Сведения о согласовании местоположения границ (согласовано/спорное)
от т.	до т.			
1	2	3	4	5
н59У	н61У	0.15	-	Согласовано
н61У	н62У	4.40	-	Согласовано
н62У	н60У	7.67	-	Согласовано

3. Сведения о характеристиках образуемого земельного участка:

:ЗУ27 :

обозначение земельного участка

№ п/п	Наименование характеристики земельного участка	Значение характеристики
1	2	3
1.	Адрес земельного участка	-
1.1.	Сведения о местоположении земельного участка (при отсутствии адреса) в структурированном в соответствии с федеральной информационной адресной системой виде	Российская Федерация, Кемеровская область — Кузбасс, Беловский городской округ, пгт Бачатский, тер. Гаражный массив 2-й Северный, блок 2
1.2.	Дополнительные сведения о местоположении земельного участка	-
2.	Категория земель	Земли населенных пунктов
3.	Вид (виды) разрешенного использования	-
3.1.	Дополнительные сведения об использовании земельного участка	-
4.	Реестровый номер границ территориальной зоны или в случае отсутствия такого реестрового номера ее индивидуальное обозначение (вид, тип, номер, индекс)	-
5.	Площадь земельного участка ± величина предельной погрешности определения (вычисления) площади (Р± ΔР), м2	35 ± 2
6.	Формула, примененная для вычисления предельной погрешности определения площади земельного участка, с подставленными значениями и итоговые (вычисленные) значения (ΔР), м2	ΔР=3.5*Mt*√P=3.5*0.1*√35=2
7.	Предельные минимальный и максимальный размеры земельного участка (Рмин и Рмакс), м2	9 80
8.	Кадастровый или иной государственный учетный номер (инвентарный) объекта недвижимости, расположенного на образуемом земельном участке	42:21:0601004:1283
9.	Кадастровые номера исходных земельных участков	-
9.1.	Кадастровый номер входящего в состав земельного участка, представляющего собой единое землепользование (номер контура многоконтурного земельного участка), преобразование которого осуществляется	-
9.2.	Кадастровые номера земельных участков, исключаемых из состава измененного (исходного) земельного участка, представляющего собой единое землепользование	-
9.3.	Кадастровый или иной государственный учетный номер (инвентарный) объекта недвижимости, расположенного на измененном земельном участке	-

3. Сведения о характеристиках образуемого земельного участка:

:ЗУ27 :

обозначение земельного участка

№ п/п	Наименование характеристики земельного участка	Значение характеристики
1	**2**	**3**
10.	Условный номер земельного участка	:ЗУ28
11.	Учетный номер проекта межевания территории	00.00.0000000.000
12.	Дополнительные сведения об образовании земельного участка	Земельный участок образован из земель неразграниченной государственной собственности. Уполномоченный орган, утвердивший документ об образовании ЗУ: Администрация Беловского городского округа
13.	Сведения о земельных участках (землях общего пользования, территории общего пользования), посредством которых обеспечивается доступ	Земли общего пользования
14.	Иные сведения	-
4. Пояснения к сведениям об образуемом земельном участке:		**:ЗУ27 :** обозначение земельного участка
1.	-	

Сведения об образуемых земельных участках

1. Сведения о характерных точках границ образуемых земельных участков

:ЗУ28 :

обозначение земельного участка

Система координат МСК-42, зона 1 **Зона № 1**

Обозначение характерных точек границ	Координаты, м		Метод определения координат	Формулы, примененные для расчета средней квадратической погрешности определения координат характерной точки границ (Mt), с подставленными в такие формулы значениями и итоговые (вычисленные) значения Mt, м	Описание закрепления точки
	X	Y			
1	2	3	4	5	6
				-	
н63У	503262.95	1338132.63	Метод спутниковых геодезических измерений (определений)	$Mt = \sqrt{(m_0^2 + m_1^2)} = \sqrt{(0,07^2 + 0,07^2)} = 0,10$	-
н60У	503267.33	1338132.67	Метод спутниковых геодезических измерений (определений)	$Mt = \sqrt{(m_0^2 + m_1^2)} = \sqrt{(0,07^2 + 0,07^2)} = 0,10$	-
н62У	503267.39	1338140.34	Метод спутниковых геодезических измерений (определений)	$Mt = \sqrt{(m_0^2 + m_1^2)} = \sqrt{(0,07^2 + 0,07^2)} = 0,10$	-
н64У	503262.95	1338140.26	Метод спутниковых геодезических измерений (определений)	$Mt = \sqrt{(m_0^2 + m_1^2)} = \sqrt{(0,07^2 + 0,07^2)} = 0,10$	-
н63У	503262.95	1338132.63	Метод спутниковых геодезических измерений (определений)	$Mt = \sqrt{(m_0^2 + m_1^2)} = \sqrt{(0,07^2 + 0,07^2)} = 0,10$	-

2. Сведения о частях границ образуемых земельных участков:

:ЗУ28 :

обозначение земельного участка

Обозначение части границ		Горизонтальное проложение (S), м	Описание прохождения части границ	Сведения о согласовании местоположения границ (согласовано/спорное)
от т.	до т.			
1	2	3	4	5
н63У	н60У	4.38	-	Согласовано
н60У	н62У	7.67	-	Согласовано
н62У	н64У	4.44	-	Согласовано
н64У	н63У	7.63	-	Согласовано

3. Сведения о характеристиках образуемого земельного участка:

:ЗУ28 :

обозначение земельного участка

№ п/п	Наименование характеристики земельного участка	Значение характеристики
1	2	3
1.	Адрес земельного участка	-
1.1.	Сведения о местоположении земельного участка (при отсутствии адреса) в структурированном в соответствии с федеральной информационной адресной системой виде	Российская Федерация, Кемеровская область — Кузбасс, Беловский городской округ, пгт Бачатский, тер. Гаражный массив 2-й Северный, блок 2
1.2.	Дополнительные сведения о местоположении земельного участка	-
2.	Категория земель	Земли населенных пунктов
3.	Вид (виды) разрешенного использования	-
3.1.	Дополнительные сведения об использовании земельного участка	-
4.	Реестровый номер границ территориальной зоны или в случае отсутствия такого реестрового номера ее индивидуальное обозначение (вид, тип, номер, индекс)	-
5.	Площадь земельного участка ± величина предельной погрешности определения (вычисления) площади (Р± ΔР), м2	34 ± 2
6.	Формула, примененная для вычисления предельной погрешности определения площади земельного участка, с подставленными значениями и итоговые (вычисленные) значения (ΔР), м2	ΔР=3.5*Mt*√P=3.5*0.1*√34=2
7.	Предельные минимальный и максимальный размеры земельного участка (Рмин и Рмакс), м2	9 80
8.	Кадастровый или иной государственный учетный номер (инвентарный) объекта недвижимости, расположенного на образуемом земельном участке	-
9.	Кадастровые номера исходных земельных участков	-
9.1.	Кадастровый номер входящего в состав земельного участка, представляющего собой единое землепользование (номер контура многоконтурного земельного участка), преобразование которого осуществляется	-
9.2.	Кадастровые номера земельных участков, исключаемых из состава измененного (исходного) земельного участка, представляющего собой единое землепользование	-
9.3.	Кадастровый или иной государственный учетный номер (инвентарный) объекта недвижимости, расположенного на измененном земельном участке	-
10.	Условный номер земельного участка	:ЗУ29
11.	Учетный номер проекта межевания территории	00.00.0000000.000
12.	Дополнительные сведения об образовании земельного участка	Земельный участок образован из земель неразграниченной государственной собственности. Уполномоченный орган, утвердивший документ об образовании ЗУ: Администрация Беловского городского округа
13.	Сведения о земельных участках (землях общего пользования, территории общего пользования), посредством которых обеспечивается доступ	Земли общего пользования

3. Сведения о характеристиках образуемого земельного участка:	**:ЗУ28 :**
	обозначение земельного участка

№ п/п	Наименование характеристики земельного участка	Значение характеристики
1	**2**	**3**
14.	Иные сведения	-
4. Пояснения к сведениям об образуемом земельном участке:		**:ЗУ28 :** обозначение земельного участка
1.	-	

Сведения об образуемых земельных участках

1. Сведения о характерных точках границ образуемых земельных участков **:ЗУ29 :**

обозначение земельного участка

Система координат МСК-42, зона 1 **Зона № 1**

Обозначение характерных точек границ	Координаты, м		Метод определения координат	Формулы, примененные для расчета средней квадратической погрешности определения координат характерной точки границ (Mt), с подставленными в такие формулы значениями и итоговые (вычисленные) значения Mt, м	Описание закрепления точки
	X	Y			
1	2	3	4	5	6
				-	
н65У	503257.83	1338132.75	Метод спутниковых геодезических измерений (определений)	$Mt = \sqrt{(m_0^2 + m_1^2)} = \sqrt{(0,07^2 + 0,07^2)} = 0,10$	-
н63У	503262.95	1338132.63	Метод спутниковых геодезических измерений (определений)	$Mt = \sqrt{(m_0^2 + m_1^2)} = \sqrt{(0,07^2 + 0,07^2)} = 0,10$	-
н64У	503262.95	1338140.26	Метод спутниковых геодезических измерений (определений)	$Mt = \sqrt{(m_0^2 + m_1^2)} = \sqrt{(0,07^2 + 0,07^2)} = 0,10$	-
н66У	503258.45	1338140.26	Метод спутниковых геодезических измерений (определений)	$Mt = \sqrt{(m_0^2 + m_1^2)} = \sqrt{(0,07^2 + 0,07^2)} = 0,10$	-
н67У	503257.77	1338140.26	Метод спутниковых геодезических измерений (определений)	$Mt = \sqrt{(m_0^2 + m_1^2)} = \sqrt{(0,07^2 + 0,07^2)} = 0,10$	-
н65У	503257.83	1338132.75	Метод спутниковых геодезических измерений (определений)	$Mt = \sqrt{(m_0^2 + m_1^2)} = \sqrt{(0,07^2 + 0,07^2)} = 0,10$	-

2. Сведения о частях границ образуемых земельных участков: **:ЗУ29 :**

обозначение земельного участка

Обозначение части границ		Горизонтальное проложение (S), м	Описание прохождения части границ	Сведения о согласовании местоположения границ (согласовано/спорное)
от т.	до т.			
1	2	3	4	5
н65У	н63У	5.12	-	Согласовано
н63У	н64У	7.63	-	Согласовано

2. Сведения о частях границ образуемых земельных участков: **:ЗУ29 :**

обозначение земельного участка

Обозначение части границ		Горизонтальное проложение (S), м	Описание прохождения части границ	Сведения о согласовании местоположения границ (согласовано/спорное)
от т.	до т.			
1	2	3	4	5
н64У	н66У	4.50	-	Согласовано
н66У	н67У	0.68	-	Согласовано
н67У	н65У	7.51	-	Согласовано

3. Сведения о характеристиках образуемого земельного участка:

:ЗУ29 :

обозначение земельного участка

№ п/п	Наименование характеристики земельного участка	Значение характеристики
1	2	3
1.	Адрес земельного участка	-
1.1.	Сведения о местоположении земельного участка (при отсутствии адреса) в структурированном в соответствии с федеральной информационной адресной системой виде	Российская Федерация, Кемеровская область — Кузбасс, Беловский городской округ, пгт Бачатский, тер. Гаражный массив 2-й Северный, блок 2
1.2.	Дополнительные сведения о местоположении земельного участка	-
2.	Категория земель	Земли населенных пунктов
3.	Вид (виды) разрешенного использования	-
3.1.	Дополнительные сведения об использовании земельного участка	-
4.	Реестровый номер границ территориальной зоны или в случае отсутствия такого реестрового номера ее индивидуальное обозначение (вид, тип, номер, индекс)	-
5.	Площадь земельного участка ± величина предельной погрешности определения (вычисления) площади (Р± ΔР), м2	39 ± 2
6.	Формула, примененная для вычисления предельной погрешности определения площади земельного участка, с подставленными значениями и итоговые (вычисленные) значения (ΔР), м2	ΔР=3.5*Mt*√P=3.5*0.1*√39=2
7.	Предельные минимальный и максимальный размеры земельного участка (Рмин и Рмакс), м2	9 80
8.	Кадастровый или иной государственный учетный номер (инвентарный) объекта недвижимости, расположенного на образуемом земельном участке	-
9.	Кадастровые номера исходных земельных участков	-
9.1.	Кадастровый номер входящего в состав земельного участка, представляющего собой единое землепользование (номер контура многоконтурного земельного участка), преобразование которого осуществляется	-
9.2.	Кадастровые номера земельных участков, исключаемых из состава измененного (исходного) земельного участка, представляющего собой единое землепользование	-
9.3.	Кадастровый или иной государственный учетный номер (инвентарный) объекта недвижимости, расположенного на измененном земельном участке	-

3. Сведения о характеристиках образуемого земельного участка:

:ЗУ29 :

обозначение земельного участка

№ п/п	Наименование характеристики земельного участка	Значение характеристики
1	**2**	**3**
10.	Условный номер земельного участка	:ЗУ30
11.	Учетный номер проекта межевания территории	00.00.0000000.000
12.	Дополнительные сведения об образовании земельного участка	Земельный участок образован из земель неразграниченной государственной собственности. Уполномоченный орган, утвердивший документ об образовании ЗУ: Администрация Беловского городского округа
13.	Сведения о земельных участках (землях общего пользования, территории общего пользования), посредством которых обеспечивается доступ	Земли общего пользования
14.	Иные сведения	-
4. Пояснения к сведениям об образуемом земельном участке:		**:ЗУ29 :** обозначение земельного участка
1.	-	

Сведения об образуемых земельных участках

1. Сведения о характерных точках границ образуемых земельных участков

:ЗУ30 :

обозначение земельного участка

Система координат МСК-42, зона 1 **Зона № 1**

Обозначение характерных точек границ	Координаты, м		Метод определения координат	Формулы, примененные для расчета средней квадратической погрешности определения координат характерной точки границ (Mt), с подставленными в такие формулы значениями и итоговые (вычисленные) значения Mt, м	Описание закрепления точки
	X	Y			
1	2	3	4	5	6
				-	
н68У	503247.93	1338131.95	Метод спутниковых геодезических измерений (определений)	$Mt = \sqrt{(m_0^2 + m_1^2)} = \sqrt{(0,07^2 + 0,07^2)} = 0,10$	-
н69У	503257.83	1338131.85	Метод спутниковых геодезических измерений (определений)	$Mt = \sqrt{(m_0^2 + m_1^2)} = \sqrt{(0,07^2 + 0,07^2)} = 0,10$	-
н65У	503257.83	1338132.75	Метод спутниковых геодезических измерений (определений)	$Mt = \sqrt{(m_0^2 + m_1^2)} = \sqrt{(0,07^2 + 0,07^2)} = 0,10$	-
н67У	503257.77	1338140.26	Метод спутниковых геодезических измерений (определений)	$Mt = \sqrt{(m_0^2 + m_1^2)} = \sqrt{(0,07^2 + 0,07^2)} = 0,10$	-
н70У	503249.47	1338140.24	Метод спутниковых геодезических измерений (определений)	$Mt = \sqrt{(m_0^2 + m_1^2)} = \sqrt{(0,07^2 + 0,07^2)} = 0,10$	-
н71У	503247.93	1338140.24	Метод спутниковых геодезических измерений (определений)	$Mt = \sqrt{(m_0^2 + m_1^2)} = \sqrt{(0,07^2 + 0,07^2)} = 0,10$	-
н72У	503247.93	1338132.37	Метод спутниковых геодезических измерений (определений)	$Mt = \sqrt{(m_0^2 + m_1^2)} = \sqrt{(0,07^2 + 0,07^2)} = 0,10$	-
н68У	503247.93	1338131.95	Метод спутниковых геодезических измерений (определений)	$Mt = \sqrt{(m_0^2 + m_1^2)} = \sqrt{(0,07^2 + 0,07^2)} = 0,10$	-

2. Сведения о частях границ образуемых земельных участков:

:ЗУ30 :

обозначение земельного участка

Обозначение части границ		Горизонтальное проложение (S), м	Описание прохождения части границ	Сведения о согласовании местоположения границ (согласовано/спорное)
от т.	до т.			
1	2	3	4	5
н68У	н69У	9.90	-	Согласовано
н69У	н65У	0.90	-	Согласовано
н65У	н67У	7.51	-	Согласовано
н67У	н70У	8.30	-	Согласовано
н70У	н71У	1.54	-	Согласовано
н71У	н72У	7.87	-	Согласовано
н72У	н68У	0.42	-	Согласовано

3. Сведения о характеристиках образуемого земельного участка:

:ЗУ30 :

обозначение земельного участка

№ п/п	Наименование характеристики земельного участка	Значение характеристики
1	2	3
1.	Адрес земельного участка	-
1.1.	Сведения о местоположении земельного участка (при отсутствии адреса) в структурированном в соответствии с федеральной информационной адресной системой виде	Российская Федерация, Кемеровская область — Кузбасс, Беловский городской округ, пгт Бачатский, тер. Гаражный массив 2-й Северный, блок 2
1.2.	Дополнительные сведения о местоположении земельного участка	-
2.	Категория земель	Земли населенных пунктов
3.	Вид (виды) разрешенного использования	-
3.1.	Дополнительные сведения об использовании земельного участка	-
4.	Реестровый номер границ территориальной зоны или в случае отсутствия такого реестрового номера ее индивидуальное обозначение (вид, тип, номер, индекс)	-
5.	Площадь земельного участка ± величина предельной погрешности определения (вычисления) площади (Р± ΔР), м2	82 ± 3
6.	Формула, примененная для вычисления предельной погрешности определения площади земельного участка, с подставленными значениями и итоговые (вычисленные) значения (ΔР), м2	ΔР=3.5*Mt*√P=3.5*0.1*√82=3
7.	Предельные минимальный и максимальный размеры земельного участка (Рмин и Рмакс), м2	30 -
8.	Кадастровый или иной государственный учетный номер (инвентарный) объекта недвижимости, расположенного на образуемом земельном участке	42:21:0601004:1281
9.	Кадастровые номера исходных земельных участков	-
9.1.	Кадастровый номер входящего в состав земельного участка, представляющего собой единое землепользование (номер контура многоконтурного земельного участка), преобразование которого осуществляется	-

3. Сведения о характеристиках образуемого земельного участка:

:ЗУ30 :

обозначение земельного участка

№ п/п	Наименование характеристики земельного участка	Значение характеристики
1	2	3
9.2.	Кадастровые номера земельных участков, исключаемых из состава измененного (исходного) земельного участка, представляющего собой единое землепользование	-
9.3.	Кадастровый или иной государственный учетный номер (инвентарный) объекта недвижимости, расположенного на измененном земельном участке	-
10.	Условный номер земельного участка	:ЗУ31
11.	Учетный номер проекта межевания территории	00.00.0000000.000
12.	Дополнительные сведения об образовании земельного участка	Земельный участок образован из земель неразграниченной государственной собственности. Уполномоченный орган, утвердивший документ об образовании ЗУ: Администрация Беловского городского округа
13.	Сведения о земельных участках (землях общего пользования, территории общего пользования), посредством которых обеспечивается доступ	Земли общего пользования
14.	Иные сведения	-
4. Пояснения к сведениям об образуемом земельном участке:		**:ЗУ30 :**
		обозначение земельного участка
1.	-	

Сведения об образуемых земельных участках

1. Сведения о характерных точках границ образуемых земельных участков **:ЗУ31 :**

обозначение земельного участка

Система координат МСК-42, зона 1 **Зона № 1**

Обозначение характерных точек границ	Координаты, м		Метод определения координат	Формулы, примененные для расчета средней квадратической погрешности определения координат характерной точки границ (Mt), с подставленными в такие формулы значениями и итоговые (вычисленные) значения Mt, м	Описание закрепления точки
	X	Y			
1	2	3	4	5	6
				-	
н73У	503242.61	1338132.39	Метод спутниковых геодезических измерений (определений)	$Mt = \sqrt{(m_0^2 + m_1^2)} = \sqrt{(0,07^2 + 0,07^2)} = 0,10$	-
н72У	503247.93	1338132.37	Метод спутниковых геодезических измерений (определений)	$Mt = \sqrt{(m_0^2 + m_1^2)} = \sqrt{(0,07^2 + 0,07^2)} = 0,10$	-
н71У	503247.93	1338140.24	Метод спутниковых геодезических измерений (определений)	$Mt = \sqrt{(m_0^2 + m_1^2)} = \sqrt{(0,07^2 + 0,07^2)} = 0,10$	-
н74У	503243.35	1338140.24	Метод спутниковых геодезических измерений (определений)	$Mt = \sqrt{(m_0^2 + m_1^2)} = \sqrt{(0,07^2 + 0,07^2)} = 0,10$	-
н75У	503242.65	1338140.15	Метод спутниковых геодезических измерений (определений)	$Mt = \sqrt{(m_0^2 + m_1^2)} = \sqrt{(0,07^2 + 0,07^2)} = 0,10$	-
н73У	503242.61	1338132.39	Метод спутниковых геодезических измерений (определений)	$Mt = \sqrt{(m_0^2 + m_1^2)} = \sqrt{(0,07^2 + 0,07^2)} = 0,10$	-

2. Сведения о частях границ образуемых земельных участков: **:ЗУ31 :**

обозначение земельного участка

Обозначение части границ		Горизонтальное проложение (S), м	Описание прохождения части границ	Сведения о согласовании местоположения границ (согласовано/спорное)
от т.	до т.			
1	2	3	4	5
н73У	н72У	5.32	-	Согласовано
н72У	н71У	7.87	-	Согласовано

2. Сведения о частях границ образуемых земельных участков: **:ЗУ31 :**

обозначение земельного участка

Обозначение части границ		Горизонтальное проложение (S), м	Описание прохождения части границ	Сведения о согласовании местоположения границ (согласовано/спорное)
от т.	до т.			
1	2	3	4	5
н71У	н74У	4.58	-	Согласовано
н74У	н75У	0.71	-	Согласовано
н75У	н73У	7.76	-	Согласовано

3. Сведения о характеристиках образуемого земельного участка:

:ЗУ31 :

обозначение земельного участка

№ п/п	Наименование характеристики земельного участка	Значение характеристики
1	2	3
1.	Адрес земельного участка	-
1.1.	Сведения о местоположении земельного участка (при отсутствии адреса) в структурированном в соответствии с федеральной информационной адресной системой виде	Российская Федерация, Кемеровская область — Кузбасс, Беловский городской округ, пгт Бачатский, тер. Гаражный массив 2-й Северный, блок 2
1.2.	Дополнительные сведения о местоположении земельного участка	-
2.	Категория земель	Земли населенных пунктов
3.	Вид (виды) разрешенного использования	-
3.1.	Дополнительные сведения об использовании земельного участка	-
4.	Реестровый номер границ территориальной зоны или в случае отсутствия такого реестрового номера ее индивидуальное обозначение (вид, тип, номер, индекс)	-
5.	Площадь земельного участка ± величина предельной погрешности определения (вычисления) площади (Р± ΔР), м2	42 ± 2
6.	Формула, примененная для вычисления предельной погрешности определения площади земельного участка, с подставленными значениями и итоговые (вычисленные) значения (ΔР), м2	ΔР=3.5*Mt*√P=3.5*0.1*√42=2
7.	Предельные минимальный и максимальный размеры земельного участка (Рмин и Рмакс), м2	9 80
8.	Кадастровый или иной государственный учетный номер (инвентарный) объекта недвижимости, расположенного на образуемом земельном участке	-
9.	Кадастровые номера исходных земельных участков	-
9.1.	Кадастровый номер входящего в состав земельного участка, представляющего собой единое землепользование (номер контура многоконтурного земельного участка), преобразование которого осуществляется	-
9.2.	Кадастровые номера земельных участков, исключаемых из состава измененного (исходного) земельного участка, представляющего собой единое землепользование	-
9.3.	Кадастровый или иной государственный учетный номер (инвентарный) объекта недвижимости, расположенного на измененном земельном участке	-

3. Сведения о характеристиках образуемого земельного участка:

:ЗУ31 :

обозначение земельного участка

№ п/п	Наименование характеристики земельного участка	Значение характеристики
1	2	3
10.	Условный номер земельного участка	:ЗУ32
11.	Учетный номер проекта межевания территории	00.00.0000000.000
12.	Дополнительные сведения об образовании земельного участка	Земельный участок образован из земель неразграниченной государственной собственности. Уполномоченный орган, утвердивший документ об образовании ЗУ: Администрация Беловского городского округа
13.	Сведения о земельных участках (землях общего пользования, территории общего пользования), посредством которых обеспечивается доступ	Земли общего пользования
14.	Иные сведения	-
4. Пояснения к сведениям об образуемом земельном участке:		**:ЗУ31 :** обозначение земельного участка
1.	-	

Сведения об образуемых земельных участках

1. Сведения о характерных точках границ образуемых земельных участков

:ЗУ32 :

обозначение земельного участка

Система координат МСК-42, зона 1 **Зона № 1**

Обозначение характерных точек границ	Координаты, м		Метод определения координат	Формулы, примененные для расчета средней квадратической погрешности определения координат характерной точки границ (Mt), с подставленными в такие формулы значениями и итоговые (вычисленные) значения Mt, м	Описание закрепления точки
	X	Y			
1	2	3	4	5	6
				-	
н76У	503328.71	1338147.11	Метод спутниковых геодезических измерений (определений)	$Mt = \sqrt{(m_0^2 + m_1^2)} = \sqrt{(0,07^2 + 0,07^2)} = 0,10$	-
н36У	503328.43	1338140.51	Метод спутниковых геодезических измерений (определений)	$Mt = \sqrt{(m_0^2 + m_1^2)} = \sqrt{(0,07^2 + 0,07^2)} = 0,10$	-
н34У	503333.07	1338140.31	Метод спутниковых геодезических измерений (определений)	$Mt = \sqrt{(m_0^2 + m_1^2)} = \sqrt{(0,07^2 + 0,07^2)} = 0,10$	-
н77У	503333.35	1338146.91	Метод спутниковых геодезических измерений (определений)	$Mt = \sqrt{(m_0^2 + m_1^2)} = \sqrt{(0,07^2 + 0,07^2)} = 0,10$	-
н76У	503328.71	1338147.11	Метод спутниковых геодезических измерений (определений)	$Mt = \sqrt{(m_0^2 + m_1^2)} = \sqrt{(0,07^2 + 0,07^2)} = 0,10$	-

2. Сведения о частях границ образуемых земельных участков:

:ЗУ32 :

обозначение земельного участка

Обозначение части границ		Горизонтальное проложение (S), м	Описание прохождения части границ	Сведения о согласовании местоположения границ (согласовано/спорное)
от т.	до т.			
1	2	3	4	5
н76У	н36У	6.61	-	Согласовано
н36У	н34У	4.64	-	Согласовано
н34У	н77У	6.61	-	Согласовано
н77У	н76У	4.64	-	Согласовано

3. Сведения о характеристиках образуемого земельного участка:

:ЗУ32 :

обозначение земельного участка

№ п/п	Наименование характеристики земельного участка	Значение характеристики
1	2	3
1.	Адрес земельного участка	-
1.1.	Сведения о местоположении земельного участка (при отсутствии адреса) в структурированном в соответствии с федеральной информационной адресной системой виде	Российская Федерация, Кемеровская область — Кузбасс, Беловский городской округ, пгт Бачатский, тер. Гаражный массив 2-й Северный, блок 2
1.2.	Дополнительные сведения о местоположении земельного участка	-
2.	Категория земель	Земли населенных пунктов
3.	Вид (виды) разрешенного использования	-
3.1.	Дополнительные сведения об использовании земельного участка	-
4.	Реестровый номер границ территориальной зоны или в случае отсутствия такого реестрового номера ее индивидуальное обозначение (вид, тип, номер, индекс)	-
5.	Площадь земельного участка ± величина предельной погрешности определения (вычисления) площади (Р± ΔР), м2	31 ± 2
6.	Формула, примененная для вычисления предельной погрешности определения площади земельного участка, с подставленными значениями и итоговые (вычисленные) значения (ΔР), м2	ΔР=3.5*Mt*√P=3.5*0.1*√31=2
7.	Предельные минимальный и максимальный размеры земельного участка (Рмин и Рмакс), м2	9 80
8.	Кадастровый или иной государственный учетный номер (инвентарный) объекта недвижимости, расположенного на образуемом земельном участке	-
9.	Кадастровые номера исходных земельных участков	-
9.1.	Кадастровый номер входящего в состав земельного участка, представляющего собой единое землепользование (номер контура многоконтурного земельного участка), преобразование которого осуществляется	-
9.2.	Кадастровые номера земельных участков, исключаемых из состава измененного (исходного) земельного участка, представляющего собой единое землепользование	-
9.3.	Кадастровый или иной государственный учетный номер (инвентарный) объекта недвижимости, расположенного на измененном земельном участке	-
10.	Условный номер земельного участка	:ЗУ33
11.	Учетный номер проекта межевания территории	00.00.0000000.000
12.	Дополнительные сведения об образовании земельного участка	Земельный участок образован из земель неразграниченной государственной собственности. Уполномоченный орган, утвердивший документ об образовании ЗУ: Администрация Беловского городского округа
13.	Сведения о земельных участках (землях общего пользования, территории общего пользования), посредством которых обеспечивается доступ	Земли общего пользования

3. Сведения о характеристиках образуемого земельного участка:	**:ЗУ32 :**
	обозначение земельного участка

№ п/п	Наименование характеристики земельного участка	Значение характеристики
1	**2**	**3**
14.	Иные сведения	-
4. Пояснения к сведениям об образуемом земельном участке:		**:ЗУ32 :** обозначение земельного участка
1.	-	

Сведения об образуемых земельных участках

1. Сведения о характерных точках границ образуемых земельных участков

:ЗУ33 :

обозначение земельного участка

Система координат МСК-42, зона 1 **Зона № 1**

Обозначение характерных точек границ	Координаты, м		Метод определения координат	Формулы, примененные для расчета средней квадратической погрешности определения координат характерной точки границ (Mt), с подставленными в такие формулы значениями и итоговые (вычисленные) значения Mt, м	Описание закрепления точки
	X	Y			
1	2	3	4	5	6
				-	
н78У	503322.81	1338147.37	Метод спутниковых геодезических измерений (определений)	$Mt = \sqrt{(m_0^2 + m_1^2)} = \sqrt{(0,07^2 + 0,07^2)} = 0,10$	-
н39У	503322.53	1338140.77	Метод спутниковых геодезических измерений (определений)	$Mt = \sqrt{(m_0^2 + m_1^2)} = \sqrt{(0,07^2 + 0,07^2)} = 0,10$	-
н36У	503328.43	1338140.51	Метод спутниковых геодезических измерений (определений)	$Mt = \sqrt{(m_0^2 + m_1^2)} = \sqrt{(0,07^2 + 0,07^2)} = 0,10$	-
н76У	503328.71	1338147.11	Метод спутниковых геодезических измерений (определений)	$Mt = \sqrt{(m_0^2 + m_1^2)} = \sqrt{(0,07^2 + 0,07^2)} = 0,10$	-
н78У	503322.81	1338147.37	Метод спутниковых геодезических измерений (определений)	$Mt = \sqrt{(m_0^2 + m_1^2)} = \sqrt{(0,07^2 + 0,07^2)} = 0,10$	-

2. Сведения о частях границ образуемых земельных участков:

:ЗУ33 :

обозначение земельного участка

Обозначение части границ		Горизонтальное проложение (S), м	Описание прохождения части границ	Сведения о согласовании местоположения границ (согласовано/спорное)
от т.	до т.			
1	2	3	4	5
н78У	н39У	6.61	-	Согласовано
н39У	н36У	5.91	-	Согласовано
н36У	н76У	6.61	-	Согласовано
н76У	н78У	5.91	-	Согласовано

3. Сведения о характеристиках образуемого земельного участка:

:ЗУ33 :

обозначение земельного участка

№ п/п	Наименование характеристики земельного участка	Значение характеристики
1	2	3
1.	Адрес земельного участка	-
1.1.	Сведения о местоположении земельного участка (при отсутствии адреса) в структурированном в соответствии с федеральной информационной адресной системой виде	Российская Федерация, Кемеровская область — Кузбасс, Беловский городской округ, пгт Бачатский, тер. Гаражный массив 2-й Северный, блок 2
1.2.	Дополнительные сведения о местоположении земельного участка	-
2.	Категория земель	Земли населенных пунктов
3.	Вид (виды) разрешенного использования	-
3.1.	Дополнительные сведения об использовании земельного участка	-
4.	Реестровый номер границ территориальной зоны или в случае отсутствия такого реестрового номера ее индивидуальное обозначение (вид, тип, номер, индекс)	-
5.	Площадь земельного участка ± величина предельной погрешности определения (вычисления) площади (Р± ΔР), м2	39 ± 2
6.	Формула, примененная для вычисления предельной погрешности определения площади земельного участка, с подставленными значениями и итоговые (вычисленные) значения (ΔР), м2	ΔР=3.5*Mt*√P=3.5*0.1*√39=2
7.	Предельные минимальный и максимальный размеры земельного участка (Рмин и Рмакс), м2	9 80
8.	Кадастровый или иной государственный учетный номер (инвентарный) объекта недвижимости, расположенного на образуемом земельном участке	-
9.	Кадастровые номера исходных земельных участков	-
9.1.	Кадастровый номер входящего в состав земельного участка, представляющего собой единое землепользование (номер контура многоконтурного земельного участка), преобразование которого осуществляется	-
9.2.	Кадастровые номера земельных участков, исключаемых из состава измененного (исходного) земельного участка, представляющего собой единое землепользование	-
9.3.	Кадастровый или иной государственный учетный номер (инвентарный) объекта недвижимости, расположенного на измененном земельном участке	-
10.	Условный номер земельного участка	:ЗУ34
11.	Учетный номер проекта межевания территории	00.00.0000000.000
12.	Дополнительные сведения об образовании земельного участка	Земельный участок образован из земель неразграниченной государственной собственности. Уполномоченный орган, утвердивший документ об образовании ЗУ: Администрация Беловского городского округа
13.	Сведения о земельных участках (землях общего пользования, территории общего пользования), посредством которых обеспечивается доступ	Земли общего пользования

3. Сведения о характеристиках образуемого земельного участка:	**:ЗУ33 :**
	обозначение земельного участка

№ п/п	Наименование характеристики земельного участка	Значение характеристики
1	2	3
14.	Иные сведения	-
4. Пояснения к сведениям об образуемом земельном участке:		**:ЗУ33 :** обозначение земельного участка
1.	-	

Сведения об образуемых земельных участках

1. Сведения о характерных точках границ образуемых земельных участков

:ЗУ34 :

обозначение земельного участка

Система координат МСК-42, зона 1 **Зона № 1**

Обозначение характерных точек границ	Координаты, м		Метод определения координат	Формулы, примененные для расчета средней квадратической погрешности определения координат характерной точки границ (Mt), с подставленными в такие формулы значениями и итоговые (вычисленные) значения Mt, м	Описание закрепления точки
	X	Y			
1	2	3	4	5	6
				-	
н39У	503322.53	1338140.77	Метод спутниковых геодезических измерений (определений)	$Mt = \sqrt{(m_0^2 + m_1^2)} = \sqrt{(0,07^2 + 0,07^2)} = 0,10$	-
н78У	503322.81	1338147.37	Метод спутниковых геодезических измерений (определений)	$Mt = \sqrt{(m_0^2 + m_1^2)} = \sqrt{(0,07^2 + 0,07^2)} = 0,10$	-
н79У	503318.45	1338147.47	Метод спутниковых геодезических измерений (определений)	$Mt = \sqrt{(m_0^2 + m_1^2)} = \sqrt{(0,07^2 + 0,07^2)} = 0,10$	-
н40У	503318.37	1338140.95	Метод спутниковых геодезических измерений (определений)	$Mt = \sqrt{(m_0^2 + m_1^2)} = \sqrt{(0,07^2 + 0,07^2)} = 0,10$	-
н39У	503322.53	1338140.77	Метод спутниковых геодезических измерений (определений)	$Mt = \sqrt{(m_0^2 + m_1^2)} = \sqrt{(0,07^2 + 0,07^2)} = 0,10$	-

2. Сведения о частях границ образуемых земельных участков:

:ЗУ34 :

обозначение земельного участка

Обозначение части границ		Горизонтальное проложение (S), м	Описание прохождения части границ	Сведения о согласовании местоположения границ (согласовано/спорное)
от т.	до т.			
1	2	3	4	5
н39У	н78У	6.61	-	Согласовано
н78У	н79У	4.36	-	Согласовано
н79У	н40У	6.52	-	Согласовано
н40У	н39У	4.16	-	Согласовано

3. Сведения о характеристиках образуемого земельного участка:

:ЗУ34 :

обозначение земельного участка

№ п/п	Наименование характеристики земельного участка	Значение характеристики
1	2	3
1.	Адрес земельного участка	-
1.1.	Сведения о местоположении земельного участка (при отсутствии адреса) в структурированном в соответствии с федеральной информационной адресной системой виде	Российская Федерация, Кемеровская область — Кузбасс, Беловский городской округ, пгт Бачатский, тер. Гаражный массив 2-й Северный, блок 2
1.2.	Дополнительные сведения о местоположении земельного участка	-
2.	Категория земель	Земли населенных пунктов
3.	Вид (виды) разрешенного использования	-
3.1.	Дополнительные сведения об использовании земельного участка	-
4.	Реестровый номер границ территориальной зоны или в случае отсутствия такого реестрового номера ее индивидуальное обозначение (вид, тип, номер, индекс)	-
5.	Площадь земельного участка ± величина предельной погрешности определения (вычисления) площади (Р± ΔР), м2	28 ± 2
6.	Формула, примененная для вычисления предельной погрешности определения площади земельного участка, с подставленными значениями и итоговые (вычисленные) значения (ΔР), м2	ΔР=3.5*Mt*√P=3.5*0.1*√28=2
7.	Предельные минимальный и максимальный размеры земельного участка (Рмин и Рмакс), м2	9 80
8.	Кадастровый или иной государственный учетный номер (инвентарный) объекта недвижимости, расположенного на образуемом земельном участке	-
9.	Кадастровые номера исходных земельных участков	-
9.1.	Кадастровый номер входящего в состав земельного участка, представляющего собой единое землепользование (номер контура многоконтурного земельного участка), преобразование которого осуществляется	-
9.2.	Кадастровые номера земельных участков, исключаемых из состава измененного (исходного) земельного участка, представляющего собой единое землепользование	-
9.3.	Кадастровый или иной государственный учетный номер (инвентарный) объекта недвижимости, расположенного на измененном земельном участке	-
10.	Условный номер земельного участка	:ЗУ35
11.	Учетный номер проекта межевания территории	00.00.0000000.000
12.	Дополнительные сведения об образовании земельного участка	Земельный участок образован из земель неразграниченной государственной собственности. Уполномоченный орган, утвердивший документ об образовании ЗУ: Администрация Беловского городского округа
13.	Сведения о земельных участках (землях общего пользования, территории общего пользования), посредством которых обеспечивается доступ	Земли общего пользования

3. Сведения о характеристиках образуемого земельного участка:	**:ЗУ34 :**
	обозначение земельного участка

№ п/п	Наименование характеристики земельного участка	Значение характеристики
1	2	3
14.	Иные сведения	-
4. Пояснения к сведениям об образуемом земельном участке:		**:ЗУ34 :** обозначение земельного участка
1.	-	

Сведения об образуемых земельных участках

1. Сведения о характерных точках границ образуемых земельных участков

:ЗУ35 :

обозначение земельного участка

Система координат МСК-42, зона 1 **Зона № 1**

Обозначение характерных точек границ	Координаты, м		Метод определения координат	Формулы, примененные для расчета средней квадратической погрешности определения координат характерной точки границ (Mt), с подставленными в такие формулы значениями и итоговые (вычисленные) значения Mt, м	Описание закрепления точки
	X	Y			
1	2	3	4	5	6
				-	
н80У	503312.78	1338141.02	Метод спутниковых геодезических измерений (определений)	$Mt = \sqrt{(m_0^2 + m_1^2)} = \sqrt{(0,07^2 + 0,07^2)} = 0,10$	-
н44У	503313.07	1338141.01	Метод спутниковых геодезических измерений (определений)	$Mt = \sqrt{(m_0^2 + m_1^2)} = \sqrt{(0,07^2 + 0,07^2)} = 0,10$	-
н41У	503317.89	1338140.96	Метод спутниковых геодезических измерений (определений)	$Mt = \sqrt{(m_0^2 + m_1^2)} = \sqrt{(0,07^2 + 0,07^2)} = 0,10$	-
н40У	503318.37	1338140.95	Метод спутниковых геодезических измерений (определений)	$Mt = \sqrt{(m_0^2 + m_1^2)} = \sqrt{(0,07^2 + 0,07^2)} = 0,10$	-
н79У	503318.45	1338147.47	Метод спутниковых геодезических измерений (определений)	$Mt = \sqrt{(m_0^2 + m_1^2)} = \sqrt{(0,07^2 + 0,07^2)} = 0,10$	-
н81У	503312.72	1338147.66	Метод спутниковых геодезических измерений (определений)	$Mt = \sqrt{(m_0^2 + m_1^2)} = \sqrt{(0,07^2 + 0,07^2)} = 0,10$	-
н80У	503312.78	1338141.02	Метод спутниковых геодезических измерений (определений)	$Mt = \sqrt{(m_0^2 + m_1^2)} = \sqrt{(0,07^2 + 0,07^2)} = 0,10$	-

2. Сведения о частях границ образуемых земельных участков:

:ЗУ35 :

обозначение земельного участка

Обозначение части границ		Горизонтальное проложение (S), м	Описание прохождения части границ	Сведения о согласовании местоположения границ (согласовано/спорное)
от т.	до т.			
1	2	3	4	5
н80У	н44У	0.29	-	Согласовано
н44У	н41У	4.82	-	Согласовано
н41У	н40У	0.48	-	Согласовано
н40У	н79У	6.52	-	Согласовано
н79У	н81У	5.73	-	Согласовано
н81У	н80У	6.64	-	Согласовано

3. Сведения о характеристиках образуемого земельного участка:

:ЗУ35 :

обозначение земельного участка

№ п/п	Наименование характеристики земельного участка	Значение характеристики
1	2	3
1.	Адрес земельного участка	-
1.1.	Сведения о местоположении земельного участка (при отсутствии адреса) в структурированном в соответствии с федеральной информационной адресной системой виде	Российская Федерация, Кемеровская область — Кузбасс, Беловский городской округ, пгт Бачатский, тер. Гаражный массив 2-й Северный, блок 2
1.2.	Дополнительные сведения о местоположении земельного участка	-
2.	Категория земель	Земли населенных пунктов
3.	Вид (виды) разрешенного использования	-
3.1.	Дополнительные сведения об использовании земельного участка	-
4.	Реестровый номер границ территориальной зоны или в случае отсутствия такого реестрового номера ее индивидуальное обозначение (вид, тип, номер, индекс)	-
5.	Площадь земельного участка ± величина предельной погрешности определения (вычисления) площади (Р± ΔР), м2	37 ± 2
6.	Формула, примененная для вычисления предельной погрешности определения площади земельного участка, с подставленными значениями и итоговые (вычисленные) значения (ΔР), м2	ΔР=3.5*Mt*√P=3.5*0.1*√37=2
7.	Предельные минимальный и максимальный размеры земельного участка (Рмин и Рмакс), м2	9 80
8.	Кадастровый или иной государственный учетный номер (инвентарный) объекта недвижимости, расположенного на образуемом земельном участке	-
9.	Кадастровые номера исходных земельных участков	-
9.1.	Кадастровый номер входящего в состав земельного участка, представляющего собой единое землепользование (номер контура многоконтурного земельного участка), преобразование которого осуществляется	-

3. Сведения о характеристиках образуемого земельного участка:

:ЗУ35 :

обозначение земельного участка

№ п/п	Наименование характеристики земельного участка	Значение характеристики
1	2	3
9.2.	Кадастровые номера земельных участков, исключаемых из состава измененного (исходного) земельного участка, представляющего собой единое землепользование	-
9.3.	Кадастровый или иной государственный учетный номер (инвентарный) объекта недвижимости, расположенного на измененном земельном участке	-
10.	Условный номер земельного участка	:ЗУ36
11.	Учетный номер проекта межевания территории	00.00.0000000.000
12.	Дополнительные сведения об образовании земельного участка	Земельный участок образован из земель неразграниченной государственной собственности. Уполномоченный орган, утвердивший документ об образовании ЗУ: Администрация Беловского городского округа
13.	Сведения о земельных участках (землях общего пользования, территории общего пользования), посредством которых обеспечивается доступ	Земли общего пользования
14.	Иные сведения	-
4. Пояснения к сведениям об образуемом земельном участке:		**:ЗУ35 :**
		обозначение земельного участка
1.	-	

Сведения об образуемых земельных участках

1. Сведения о характерных точках границ образуемых земельных участков

:ЗУ36 :

обозначение земельного участка

Система координат МСК-42, зона 1 **Зона № 1**

Обозначение характерных точек границ	Координаты, м		Метод определения координат	Формулы, примененные для расчета средней квадратической погрешности определения координат характерной точки границ (Mt), с подставленными в такие формулы значениями и итоговые (вычисленные) значения Mt, м	Описание закрепления точки
	X	Y			
1	2	3	4	5	6
				-	
н81У	503312.72	1338147.66	Метод спутниковых геодезических измерений (определений)	$Mt = \sqrt{(m_0^2 + m_1^2)} = \sqrt{(0,07^2 + 0,07^2)} = 0,10$	-
640	503307.71	1338147.74	Метод спутниковых геодезических измерений (определений)	$Mt = \sqrt{(m_0^2 + m_1^2)} = \sqrt{(0,07^2 + 0,07^2)} = 0,10$	-
643	503307.73	1338140.50	Метод спутниковых геодезических измерений (определений)	$Mt = \sqrt{(m_0^2 + m_1^2)} = \sqrt{(0,07^2 + 0,07^2)} = 0,10$	-
136	503313.07	1338140.50	Метод спутниковых геодезических измерений (определений)	$Mt = \sqrt{(m_0^2 + m_1^2)} = \sqrt{(0,07^2 + 0,07^2)} = 0,10$	-
н44У	503313.07	1338141.01	Метод спутниковых геодезических измерений (определений)	$Mt = \sqrt{(m_0^2 + m_1^2)} = \sqrt{(0,07^2 + 0,07^2)} = 0,10$	-
н80У	503312.78	1338141.02	Метод спутниковых геодезических измерений (определений)	$Mt = \sqrt{(m_0^2 + m_1^2)} = \sqrt{(0,07^2 + 0,07^2)} = 0,10$	-
н81У	503312.72	1338147.66	Метод спутниковых геодезических измерений (определений)	$Mt = \sqrt{(m_0^2 + m_1^2)} = \sqrt{(0,07^2 + 0,07^2)} = 0,10$	-

2. Сведения о частях границ образуемых земельных участков:

:ЗУ36 :

обозначение земельного участка

Обозначение части границ		Горизонтальное проложение (S), м	Описание прохождения части границ	Сведения о согласовании местоположения границ (согласовано/спорное)
от т.	до т.			
1	2	3	4	5
н81У	640	5.01	-	Согласовано
640	643	7.24	-	Согласовано
643	136	5.34	-	Согласовано
136	н44У	0.51	-	Согласовано
н44У	н80У	0.29	-	Согласовано
н80У	н81У	6.64	-	Согласовано

3. Сведения о характеристиках образуемого земельного участка: **:ЗУ36 :**

обозначение земельного участка

№ п/п	Наименование характеристики земельного участка	Значение характеристики
1	2	3
1.	Адрес земельного участка	-
1.1.	Сведения о местоположении земельного участка (при отсутствии адреса) в структурированном в соответствии с федеральной информационной адресной системой виде	Российская Федерация, Кемеровская область — Кузбасс, Беловский городской округ, пгт Бачатский, тер. Гаражный массив 2-й Северный, блок 2
1.2.	Дополнительные сведения о местоположении земельного участка	-
2.	Категория земель	Земли населенных пунктов
3.	Вид (виды) разрешенного использования	-
3.1.	Дополнительные сведения об использовании земельного участка	-
4.	Реестровый номер границ территориальной зоны или в случае отсутствия такого реестрового номера ее индивидуальное обозначение (вид, тип, номер, индекс)	-
5.	Площадь земельного участка ± величина предельной погрешности определения (вычисления) площади (Р± ΔР), м2	36 ± 2
6.	Формула, примененная для вычисления предельной погрешности определения площади земельного участка, с подставленными значениями и итоговые (вычисленные) значения (ΔР), м2	ΔР=3.5*Mt*√P=3.5*0.1*√36=2
7.	Предельные минимальный и максимальный размеры земельного участка (Рмин и Рмакс), м2	9 80
8.	Кадастровый или иной государственный учетный номер (инвентарный) объекта недвижимости, расположенного на образуемом земельном участке	-
9.	Кадастровые номера исходных земельных участков	-
9.1.	Кадастровый номер входящего в состав земельного участка, представляющего собой единое землепользование (номер контура многоконтурного земельного участка), преобразование которого осуществляется	-

3. Сведения о характеристиках образуемого земельного участка: **:ЗУ36 :**

обозначение земельного участка

№ п/п	Наименование характеристики земельного участка	Значение характеристики
1	2	3
9.2.	Кадастровые номера земельных участков, исключаемых из состава измененного (исходного) земельного участка, представляющего собой единое землепользование	-
9.3.	Кадастровый или иной государственный учетный номер (инвентарный) объекта недвижимости, расположенного на измененном земельном участке	-
10.	Условный номер земельного участка	:ЗУ37
11.	Учетный номер проекта межевания территории	00.00.0000000.000
12.	Дополнительные сведения об образовании земельного участка	Земельный участок образован из земель неразграниченной государственной собственности. Уполномоченный орган, утвердивший документ об образовании ЗУ: Администрация Беловского городского округа
13.	Сведения о земельных участках (землях общего пользования, территории общего пользования), посредством которых обеспечивается доступ	Земли общего пользования
14.	Иные сведения	-
4. Пояснения к сведениям об образуемом земельном участке:		**:ЗУ36 :**
		обозначение земельного участка
1.	-	

Сведения об образуемых земельных участках

1. Сведения о характерных точках границ образуемых земельных участков **:ЗУ37 :**

обозначение земельного участка

Система координат МСК-42, зона 1 **Зона № 1**

Обозначение характерных точек границ	Координаты, м		Метод определения координат	Формулы, примененные для расчета средней квадратической погрешности определения координат характерной точки границ (Mt), с подставленными в такие формулы значениями и итоговые (вычисленные) значения Mt, м	Описание закрепления точки
	X	Y			
1	2	3	4	5	6
				-	
н82У	503298.81	1338148.04	Метод спутниковых геодезических измерений (определений)	$Mt = \sqrt{(m_0^2 + m_1^2)} = \sqrt{(0,07^2 + 0,07^2)} = 0,10$	-
н83У	503294.43	1338148.04	Метод спутниковых геодезических измерений (определений)	$Mt = \sqrt{(m_0^2 + m_1^2)} = \sqrt{(0,07^2 + 0,07^2)} = 0,10$	-
н84У	503294.51	1338140.42	Метод спутниковых геодезических измерений (определений)	$Mt = \sqrt{(m_0^2 + m_1^2)} = \sqrt{(0,07^2 + 0,07^2)} = 0,10$	-
655	503298.77	1338140.46	Метод спутниковых геодезических измерений (определений)	$Mt = \sqrt{(m_0^2 + m_1^2)} = \sqrt{(0,07^2 + 0,07^2)} = 0,10$	-
654	503298.81	1338147.72	Метод спутниковых геодезических измерений (определений)	$Mt = \sqrt{(m_0^2 + m_1^2)} = \sqrt{(0,07^2 + 0,07^2)} = 0,10$	-
н82У	503298.81	1338148.04	Метод спутниковых геодезических измерений (определений)	$Mt = \sqrt{(m_0^2 + m_1^2)} = \sqrt{(0,07^2 + 0,07^2)} = 0,10$	-

2. Сведения о частях границ образуемых земельных участков: **:ЗУ37 :**

обозначение земельного участка

Обозначение части границ		Горизонтальное проложение (S), м	Описание прохождения части границ	Сведения о согласовании местоположения границ (согласовано/спорное)
от т.	до т.			
1	2	3	4	5
н82У	н83У	4.38	-	Согласовано
н83У	н84У	7.62	-	Согласовано

2. Сведения о частях границ образуемых земельных участков: **:ЗУ37 :**

обозначение земельного участка

Обозначение части границ		Горизонтальное проложение (S), м	Описание прохождения части границ	Сведения о согласовании местоположения границ (согласовано/спорное)
от т.	до т.			
1	2	3	4	5
н84У	655	4.26	-	Согласовано
655	654	7.26	-	Согласовано
654	н82У	0.32	-	Согласовано

3. Сведения о характеристиках образуемого земельного участка:

:ЗУ37 :

обозначение земельного участка

№ п/п	Наименование характеристики земельного участка	Значение характеристики
1	2	3
1.	Адрес земельного участка	-
1.1.	Сведения о местоположении земельного участка (при отсутствии адреса) в структурированном в соответствии с федеральной информационной адресной системой виде	Российская Федерация, Кемеровская область — Кузбасс, Беловский городской округ, пгт Бачатский, тер. Гаражный массив 2-й Северный, блок 2
1.2.	Дополнительные сведения о местоположении земельного участка	-
2.	Категория земель	Земли населенных пунктов
3.	Вид (виды) разрешенного использования	-
3.1.	Дополнительные сведения об использовании земельного участка	-
4.	Реестровый номер границ территориальной зоны или в случае отсутствия такого реестрового номера ее индивидуальное обозначение (вид, тип, номер, индекс)	-
5.	Площадь земельного участка ± величина предельной погрешности определения (вычисления) площади (Р± ΔР), м2	33 ± 2
6.	Формула, примененная для вычисления предельной погрешности определения площади земельного участка, с подставленными значениями и итоговые (вычисленные) значения (ΔР), м2	$\Delta P=3.5*Mt*\sqrt{P}=3.5*0.1*\sqrt{33}=2$
7.	Предельные минимальный и максимальный размеры земельного участка (Рмин и Рмакс), м2	9 80
8.	Кадастровый или иной государственный учетный номер (инвентарный) объекта недвижимости, расположенного на образуемом земельном участке	-
9.	Кадастровые номера исходных земельных участков	-
9.1.	Кадастровый номер входящего в состав земельного участка, представляющего собой единое землепользование (номер контура многоконтурного земельного участка), преобразование которого осуществляется	-
9.2.	Кадастровые номера земельных участков, исключаемых из состава измененного (исходного) земельного участка, представляющего собой единое землепользование	-
9.3.	Кадастровый или иной государственный учетный номер (инвентарный) объекта недвижимости, расположенного на измененном земельном участке	-

3. Сведения о характеристиках образуемого земельного участка:

:ЗУ37 :

обозначение земельного участка

№ п/п	Наименование характеристики земельного участка	Значение характеристики
1	**2**	**3**
10.	Условный номер земельного участка	:ЗУ40
11.	Учетный номер проекта межевания территории	00.00.0000000.000
12.	Дополнительные сведения об образовании земельного участка	Земельный участок образован из земель неразграниченной государственной собственности. Уполномоченный орган, утвердивший документ об образовании ЗУ: Администрация Беловского городского округа
13.	Сведения о земельных участках (землях общего пользования, территории общего пользования), посредством которых обеспечивается доступ	Земли общего пользования
14.	Иные сведения	-
4. Пояснения к сведениям об образуемом земельном участке:		**:ЗУ37 :** обозначение земельного участка
1.	-	

Сведения об образуемых земельных участках

1. Сведения о характерных точках границ образуемых земельных участков

:ЗУ38 :

обозначение земельного участка

Система координат МСК-42, зона 1 **Зона № 1**

Обозначение характерных точек границ	Координаты, м		Метод определения координат	Формулы, примененные для расчета средней квадратической погрешности определения координат характерной точки границ (Mt), с подставленными в такие формулы значениями и итоговые (вычисленные) значения Mt, м	Описание закрепления точки
	X	Y			
1	2	3	4	5	6
				-	
н84У	503294.51	1338140.42	Метод спутниковых геодезических измерений (определений)	$Mt = \sqrt{(m_0^2 + m_1^2)} = \sqrt{(0,07^2 + 0,07^2)} = 0,10$	-
н83У	503294.43	1338148.04	Метод спутниковых геодезических измерений (определений)	$Mt = \sqrt{(m_0^2 + m_1^2)} = \sqrt{(0,07^2 + 0,07^2)} = 0,10$	-
657	503289.67	1338147.98	Метод спутниковых геодезических измерений (определений)	$Mt = \sqrt{(m_0^2 + m_1^2)} = \sqrt{(0,07^2 + 0,07^2)} = 0,10$	-
656	503289.71	1338140.44	Метод спутниковых геодезических измерений (определений)	$Mt = \sqrt{(m_0^2 + m_1^2)} = \sqrt{(0,07^2 + 0,07^2)} = 0,10$	-
н52У	503290.37	1338140.44	Метод спутниковых геодезических измерений (определений)	$Mt = \sqrt{(m_0^2 + m_1^2)} = \sqrt{(0,07^2 + 0,07^2)} = 0,10$	-
660	503294.27	1338140.42	Метод спутниковых геодезических измерений (определений)	$Mt = \sqrt{(m_0^2 + m_1^2)} = \sqrt{(0,07^2 + 0,07^2)} = 0,10$	-
н84У	503294.51	1338140.42	Метод спутниковых геодезических измерений (определений)	$Mt = \sqrt{(m_0^2 + m_1^2)} = \sqrt{(0,07^2 + 0,07^2)} = 0,10$	-

2. Сведения о частях границ образуемых земельных участков:

:ЗУ38 :

обозначение земельного участка

Обозначение части границ		Горизонтальное проложение (S), м	Описание прохождения части границ	Сведения о согласовании местоположения границ (согласовано/спорное)
от т.	до т.			
1	2	3	4	5
н84У	н83У	7.62	-	Согласовано
н83У	657	4.76	-	Согласовано
657	656	7.54	-	Согласовано
656	н52У	0.66	-	Согласовано
н52У	660	3.90	-	Согласовано
660	н84У	0.24	-	Согласовано

3. Сведения о характеристиках образуемого земельного участка:

:ЗУ38 :

обозначение земельного участка

№ п/п	Наименование характеристики земельного участка	Значение характеристики
1	2	3
1.	Адрес земельного участка	-
1.1.	Сведения о местоположении земельного участка (при отсутствии адреса) в структурированном в соответствии с федеральной информационной адресной системой виде	Российская Федерация, Кемеровская область — Кузбасс, Беловский городской округ, пгт Бачатский, тер. Гаражный массив 2-й Северный, блок 2
1.2.	Дополнительные сведения о местоположении земельного участка	-
2.	Категория земель	Земли населенных пунктов
3.	Вид (виды) разрешенного использования	-
3.1.	Дополнительные сведения об использовании земельного участка	-
4.	Реестровый номер границ территориальной зоны или в случае отсутствия такого реестрового номера ее индивидуальное обозначение (вид, тип, номер, индекс)	-
5.	Площадь земельного участка ± величина предельной погрешности определения (вычисления) площади (Р± ΔР), м2	36 ± 2
6.	Формула, примененная для вычисления предельной погрешности определения площади земельного участка, с подставленными значениями и итоговые (вычисленные) значения (ΔР), м2	ΔР=3.5*Mt*√P=3.5*0.1*√36=2
7.	Предельные минимальный и максимальный размеры земельного участка (Рмин и Рмакс), м2	9 80
8.	Кадастровый или иной государственный учетный номер (инвентарный) объекта недвижимости, расположенного на образуемом земельном участке	-
9.	Кадастровые номера исходных земельных участков	-
9.1.	Кадастровый номер входящего в состав земельного участка, представляющего собой единое землепользование (номер контура многоконтурного земельного участка), преобразование которого осуществляется	-

3. Сведения о характеристиках образуемого земельного участка:

:ЗУ38 :

обозначение земельного участка

№ п/п	Наименование характеристики земельного участка	Значение характеристики
1	2	3
9.2.	Кадастровые номера земельных участков, исключаемых из состава измененного (исходного) земельного участка, представляющего собой единое землепользование	-
9.3.	Кадастровый или иной государственный учетный номер (инвентарный) объекта недвижимости, расположенного на измененном земельном участке	-
10.	Условный номер земельного участка	:ЗУ41
11.	Учетный номер проекта межевания территории	00.00.0000000.000
12.	Дополнительные сведения об образовании земельного участка	Земельный участок образован из земель неразграниченной государственной собственности. Уполномоченный орган, утвердивший документ об образовании ЗУ: Администрация Беловского городского округа
13.	Сведения о земельных участках (землях общего пользования, территории общего пользования), посредством которых обеспечивается доступ	Земли общего пользования
14.	Иные сведения	-
4. Пояснения к сведениям об образуемом земельном участке:		**:ЗУ38 :**
		обозначение земельного участка
1.	-	

Сведения об образуемых земельных участках

1. Сведения о характерных точках границ образуемых земельных участков

:ЗУ39 :

обозначение земельного участка

Система координат МСК-42, зона 1 **Зона № 1**

Обозначение характерных точек границ	Координаты, м		Метод определения координат	Формулы, примененные для расчета средней квадратической погрешности определения координат характерной точки границ (Mt), с подставленными в такие формулы значениями и итоговые (вычисленные) значения Mt, м	Описание закрепления точки
	X	Y			
1	2	3	4	5	6
				-	
659	503285.15	1338140.40	Метод спутниковых геодезических измерений (определений)	$Mt = \sqrt{(m_0^2 + m_1^2)} = \sqrt{(0,07^2 + 0,07^2)} = 0,10$	-
658	503285.11	1338148.26	Метод спутниковых геодезических измерений (определений)	$Mt = \sqrt{(m_0^2 + m_1^2)} = \sqrt{(0,07^2 + 0,07^2)} = 0,10$	-
н85У	503281.24	1338148.30	Метод спутниковых геодезических измерений (определений)	$Mt = \sqrt{(m_0^2 + m_1^2)} = \sqrt{(0,07^2 + 0,07^2)} = 0,10$	-
н55У	503281.28	1338140.42	Метод спутниковых геодезических измерений (определений)	$Mt = \sqrt{(m_0^2 + m_1^2)} = \sqrt{(0,07^2 + 0,07^2)} = 0,10$	-
659	503285.15	1338140.40	Метод спутниковых геодезических измерений (определений)	$Mt = \sqrt{(m_0^2 + m_1^2)} = \sqrt{(0,07^2 + 0,07^2)} = 0,10$	-

2. Сведения о частях границ образуемых земельных участков:

:ЗУ39 :

обозначение земельного участка

Обозначение части границ		Горизонтальное проложение (S), м	Описание прохождения части границ	Сведения о согласовании местоположения границ (согласовано/спорное)
от т.	до т.			
1	2	3	4	5
659	658	7.86	-	Согласовано
658	н85У	3.87	-	Согласовано
н85У	н55У	7.88	-	Согласовано
н55У	659	3.87	-	Согласовано

3. Сведения о характеристиках образуемого земельного участка:

:ЗУ39 :

обозначение земельного участка

№ п/п	Наименование характеристики земельного участка	Значение характеристики
1	2	3
1.	Адрес земельного участка	-
1.1.	Сведения о местоположении земельного участка (при отсутствии адреса) в структурированном в соответствии с федеральной информационной адресной системой виде	Российская Федерация, Кемеровская область — Кузбасс, Беловский городской округ, пгт Бачатский, тер. Гаражный массив 2-й Северный, блок 2
1.2.	Дополнительные сведения о местоположении земельного участка	-
2.	Категория земель	Земли населенных пунктов
3.	Вид (виды) разрешенного использования	-
3.1.	Дополнительные сведения об использовании земельного участка	-
4.	Реестровый номер границ территориальной зоны или в случае отсутствия такого реестрового номера ее индивидуальное обозначение (вид, тип, номер, индекс)	-
5.	Площадь земельного участка ± величина предельной погрешности определения (вычисления) площади (Р± ΔР), м2	30 ± 2
6.	Формула, примененная для вычисления предельной погрешности определения площади земельного участка, с подставленными значениями и итоговые (вычисленные) значения (ΔР), м2	ΔР=3.5*Mt*√P=3.5*0.1*√30=2
7.	Предельные минимальный и максимальный размеры земельного участка (Рмин и Рмакс), м2	9 80
8.	Кадастровый или иной государственный учетный номер (инвентарный) объекта недвижимости, расположенного на образуемом земельном участке	-
9.	Кадастровые номера исходных земельных участков	-
9.1.	Кадастровый номер входящего в состав земельного участка, представляющего собой единое землепользование (номер контура многоконтурного земельного участка), преобразование которого осуществляется	-
9.2.	Кадастровые номера земельных участков, исключаемых из состава измененного (исходного) земельного участка, представляющего собой единое землепользование	-
9.3.	Кадастровый или иной государственный учетный номер (инвентарный) объекта недвижимости, расположенного на измененном земельном участке	-
10.	Условный номер земельного участка	:ЗУ43
11.	Учетный номер проекта межевания территории	00.00.0000000.000
12.	Дополнительные сведения об образовании земельного участка	Земельный участок образован из земель неразграниченной государственной собственности. Уполномоченный орган, утвердивший документ об образовании ЗУ: Администрация Беловского городского округа
13.	Сведения о земельных участках (землях общего пользования, территории общего пользования), посредством которых обеспечивается доступ	Земли общего пользования

3. Сведения о характеристиках образуемого земельного участка:	**:ЗУ39 :**
	обозначение земельного участка

№ п/п	Наименование характеристики земельного участка	Значение характеристики
1	**2**	**3**
14.	Иные сведения	-
4. Пояснения к сведениям об образуемом земельном участке:		**:ЗУ39 :** обозначение земельного участка
1.	-	

Сведения об образуемых земельных участках

1. Сведения о характерных точках границ образуемых земельных участков

:ЗУ40 :

обозначение земельного участка

Система координат МСК-42, зона 1 **Зона № 1**

Обозначение характерных точек границ	Координаты, м		Метод определения координат	Формулы, примененные для расчета средней квадратической погрешности определения координат характерной точки границ (Mt), с подставленными в такие формулы значениями и итоговые (вычисленные) значения Mt, м	Описание закрепления точки
	X	Y			
1	2	3	4	5	6
				-	
н55У	503281.28	1338140.42	Метод спутниковых геодезических измерений (определений)	$Mt = \sqrt{(m_0^2 + m_1^2)} = \sqrt{(0,07^2 + 0,07^2)} = 0,10$	-
н85У	503281.24	1338148.30	Метод спутниковых геодезических измерений (определений)	$Mt = \sqrt{(m_0^2 + m_1^2)} = \sqrt{(0,07^2 + 0,07^2)} = 0,10$	-
н86У	503276.53	1338148.22	Метод спутниковых геодезических измерений (определений)	$Mt = \sqrt{(m_0^2 + m_1^2)} = \sqrt{(0,07^2 + 0,07^2)} = 0,10$	-
н57У	503276.55	1338140.36	Метод спутниковых геодезических измерений (определений)	$Mt = \sqrt{(m_0^2 + m_1^2)} = \sqrt{(0,07^2 + 0,07^2)} = 0,10$	-
н55У	503281.28	1338140.42	Метод спутниковых геодезических измерений (определений)	$Mt = \sqrt{(m_0^2 + m_1^2)} = \sqrt{(0,07^2 + 0,07^2)} = 0,10$	-

2. Сведения о частях границ образуемых земельных участков:

:ЗУ40 :

обозначение земельного участка

Обозначение части границ		Горизонтальное проложение (S), м	Описание прохождения части границ	Сведения о согласовании местоположения границ (согласовано/спорное)
от т.	до т.			
1	2	3	4	5
н55У	н85У	7.88	-	Согласовано
н85У	н86У	4.71	-	Согласовано
н86У	н57У	7.86	-	Согласовано
н57У	н55У	4.73	-	Согласовано

3. Сведения о характеристиках образуемого земельного участка:

:ЗУ40 :

обозначение земельного участка

№ п/п	Наименование характеристики земельного участка	Значение характеристики
1	2	3
1.	Адрес земельного участка	-
1.1.	Сведения о местоположении земельного участка (при отсутствии адреса) в структурированном в соответствии с федеральной информационной адресной системой виде	Российская Федерация, Кемеровская область — Кузбасс, Беловский городской округ, пгт Бачатский, тер. Гаражный массив 2-й Северный, блок 2
1.2.	Дополнительные сведения о местоположении земельного участка	-
2.	Категория земель	Земли населенных пунктов
3.	Вид (виды) разрешенного использования	-
3.1.	Дополнительные сведения об использовании земельного участка	-
4.	Реестровый номер границ территориальной зоны или в случае отсутствия такого реестрового номера ее индивидуальное обозначение (вид, тип, номер, индекс)	-
5.	Площадь земельного участка ± величина предельной погрешности определения (вычисления) площади (Р± ΔР), м2	37 ± 2
6.	Формула, примененная для вычисления предельной погрешности определения площади земельного участка, с подставленными значениями и итоговые (вычисленные) значения (ΔР), м2	ΔР=3.5*Mt*√P=3.5*0.1*√37=2
7.	Предельные минимальный и максимальный размеры земельного участка (Рмин и Рмакс), м2	9 80
8.	Кадастровый или иной государственный учетный номер (инвентарный) объекта недвижимости, расположенного на образуемом земельном участке	-
9.	Кадастровые номера исходных земельных участков	-
9.1.	Кадастровый номер входящего в состав земельного участка, представляющего собой единое землепользование (номер контура многоконтурного земельного участка), преобразование которого осуществляется	-
9.2.	Кадастровые номера земельных участков, исключаемых из состава измененного (исходного) земельного участка, представляющего собой единое землепользование	-
9.3.	Кадастровый или иной государственный учетный номер (инвентарный) объекта недвижимости, расположенного на измененном земельном участке	-
10.	Условный номер земельного участка	:ЗУ44
11.	Учетный номер проекта межевания территории	00.00.0000000.000
12.	Дополнительные сведения об образовании земельного участка	Земельный участок образован из земель неразграниченной государственной собственности. Уполномоченный орган, утвердивший документ об образовании ЗУ: Администрация Беловского городского округа
13.	Сведения о земельных участках (землях общего пользования, территории общего пользования), посредством которых обеспечивается доступ	Земли общего пользования

3. Сведения о характеристиках образуемого земельного участка:	**:ЗУ40 :**
	обозначение земельного участка

№ п/п	Наименование характеристики земельного участка	Значение характеристики
1	2	3
14.	Иные сведения	-
4. Пояснения к сведениям об образуемом земельном участке:		**:ЗУ40 :** обозначение земельного участка
1.	-	

Сведения об образуемых земельных участках

1. Сведения о характерных точках границ образуемых земельных участков **:ЗУ41 :**

обозначение земельного участка

Система координат МСК-42, зона 1 **Зона № 1**

Обозначение характерных точек границ	Координаты, м		Метод определения координат	Формулы, примененные для расчета средней квадратической погрешности определения координат характерной точки границ (Mt), с подставленными в такие формулы значениями и итоговые (вычисленные) значения Mt, м	Описание закрепления точки
	X	Y			
1	2	3	4	5	6
				-	
н57У	503276.55	1338140.36	Метод спутниковых геодезических измерений (определений)	$Mt = \sqrt{(m_0^2 + m_1^2)} = \sqrt{(0,07^2 + 0,07^2)} = 0,10$	-
н86У	503276.53	1338148.22	Метод спутниковых геодезических измерений (определений)	$Mt = \sqrt{(m_0^2 + m_1^2)} = \sqrt{(0,07^2 + 0,07^2)} = 0,10$	-
н87У	503271.77	1338148.20	Метод спутниковых геодезических измерений (определений)	$Mt = \sqrt{(m_0^2 + m_1^2)} = \sqrt{(0,07^2 + 0,07^2)} = 0,10$	-
н61У	503271.79	1338140.38	Метод спутниковых геодезических измерений (определений)	$Mt = \sqrt{(m_0^2 + m_1^2)} = \sqrt{(0,07^2 + 0,07^2)} = 0,10$	-
н59У	503271.94	1338140.38	Метод спутниковых геодезических измерений (определений)	$Mt = \sqrt{(m_0^2 + m_1^2)} = \sqrt{(0,07^2 + 0,07^2)} = 0,10$	-
н57У	503276.55	1338140.36	Метод спутниковых геодезических измерений (определений)	$Mt = \sqrt{(m_0^2 + m_1^2)} = \sqrt{(0,07^2 + 0,07^2)} = 0,10$	-

2. Сведения о частях границ образуемых земельных участков: **:ЗУ41 :**

обозначение земельного участка

Обозначение части границ		Горизонтальное проложение (S), м	Описание прохождения части границ	Сведения о согласовании местоположения границ (согласовано/спорное)
от т.	до т.			
1	2	3	4	5
н57У	н86У	7.86	-	Согласовано
н86У	н87У	4.76	-	Согласовано

2. Сведения о частях границ образуемых земельных участков: **:ЗУ41 :**

обозначение земельного участка

Обозначение части границ		Горизонтальное проложение (S), м	Описание прохождения части границ	Сведения о согласовании местоположения границ (согласовано/спорное)
от т.	до т.			
1	2	3	4	5
н87У	н61У	7.82	-	Согласовано
н61У	н59У	0.15	-	Согласовано
н59У	н57У	4.61	-	Согласовано

3. Сведения о характеристиках образуемого земельного участка:

:ЗУ41 :

обозначение земельного участка

№ п/п	Наименование характеристики земельного участка	Значение характеристики
1	2	3
1.	Адрес земельного участка	-
1.1.	Сведения о местоположении земельного участка (при отсутствии адреса) в структурированном в соответствии с федеральной информационной адресной системой виде	Российская Федерация, Кемеровская область — Кузбасс, Беловский городской округ, пгт Бачатский, тер. Гаражный массив 2-й Северный, блок 2
1.2.	Дополнительные сведения о местоположении земельного участка	-
2.	Категория земель	Земли населенных пунктов
3.	Вид (виды) разрешенного использования	-
3.1.	Дополнительные сведения об использовании земельного участка	-
4.	Реестровый номер границ территориальной зоны или в случае отсутствия такого реестрового номера ее индивидуальное обозначение (вид, тип, номер, индекс)	-
5.	Площадь земельного участка ± величина предельной погрешности определения (вычисления) площади (Р± ΔР), м2	37 ± 2
6.	Формула, примененная для вычисления предельной погрешности определения площади земельного участка, с подставленными значениями и итоговые (вычисленные) значения (ΔР), м2	ΔР=3.5*Mt*√P=3.5*0.1*√37=2
7.	Предельные минимальный и максимальный размеры земельного участка (Рмин и Рмакс), м2	9 80
8.	Кадастровый или иной государственный учетный номер (инвентарный) объекта недвижимости, расположенного на образуемом земельном участке	-
9.	Кадастровые номера исходных земельных участков	-
9.1.	Кадастровый номер входящего в состав земельного участка, представляющего собой единое землепользование (номер контура многоконтурного земельного участка), преобразование которого осуществляется	-
9.2.	Кадастровые номера земельных участков, исключаемых из состава измененного (исходного) земельного участка, представляющего собой единое землепользование	-
9.3.	Кадастровый или иной государственный учетный номер (инвентарный) объекта недвижимости, расположенного на измененном земельном участке	-

3. Сведения о характеристиках образуемого земельного участка:

:ЗУ41 :

обозначение земельного участка

№ п/п	Наименование характеристики земельного участка	Значение характеристики
1	2	3
10.	Условный номер земельного участка	:ЗУ45
11.	Учетный номер проекта межевания территории	00.00.0000000.000
12.	Дополнительные сведения об образовании земельного участка	Земельный участок образован из земель неразграниченной государственной собственности. Уполномоченный орган, утвердивший документ об образовании ЗУ: Администрация Беловского городского округа
13.	Сведения о земельных участках (землях общего пользования, территории общего пользования), посредством которых обеспечивается доступ	Земли общего пользования
14.	Иные сведения	-
4. Пояснения к сведениям об образуемом земельном участке:		**:ЗУ41 :** обозначение земельного участка
1.	-	

Сведения об образуемых земельных участках

1. Сведения о характерных точках границ образуемых земельных участков **:ЗУ42 :**

обозначение земельного участка

Система координат МСК-42, зона 1 **Зона № 1**

Обозначение характерных точек границ	Координаты, м		Метод определения координат	Формулы, примененные для расчета средней квадратической погрешности определения координат характерной точки границ (Mt), с подставленными в такие формулы значениями и итоговые (вычисленные) значения Mt, м	Описание закрепления точки
	X	Y			
1	2	3	4	5	6
				-	
н61У	503271.79	1338140.38	Метод спутниковых геодезических измерений (определений)	$Mt = \sqrt{(m_0^2 + m_1^2)} = \sqrt{(0,07^2 + 0,07^2)} = 0,10$	-
н87У	503271.77	1338148.20	Метод спутниковых геодезических измерений (определений)	$Mt = \sqrt{(m_0^2 + m_1^2)} = \sqrt{(0,07^2 + 0,07^2)} = 0,10$	-
н88У	503271.77	1338148.40	Метод спутниковых геодезических измерений (определений)	$Mt = \sqrt{(m_0^2 + m_1^2)} = \sqrt{(0,07^2 + 0,07^2)} = 0,10$	-
н89У	503267.31	1338148.32	Метод спутниковых геодезических измерений (определений)	$Mt = \sqrt{(m_0^2 + m_1^2)} = \sqrt{(0,07^2 + 0,07^2)} = 0,10$	-
н62У	503267.39	1338140.34	Метод спутниковых геодезических измерений (определений)	$Mt = \sqrt{(m_0^2 + m_1^2)} = \sqrt{(0,07^2 + 0,07^2)} = 0,10$	-
н61У	503271.79	1338140.38	Метод спутниковых геодезических измерений (определений)	$Mt = \sqrt{(m_0^2 + m_1^2)} = \sqrt{(0,07^2 + 0,07^2)} = 0,10$	-

2. Сведения о частях границ образуемых земельных участков: **:ЗУ42 :**

обозначение земельного участка

Обозначение части границ		Горизонтальное проложение (S), м	Описание прохождения части границ	Сведения о согласовании местоположения границ (согласовано/спорное)
от т.	до т.			
1	2	3	4	5
н61У	н87У	7.82	-	Согласовано
н87У	н88У	0.20	-	Согласовано

2. Сведения о частях границ образуемых земельных участков: **:ЗУ42 :**

обозначение земельного участка

Обозначение части границ		Горизонтальное проложение (S), м	Описание прохождения части границ	Сведения о согласовании местоположения границ (согласовано/спорное)
от т.	до т.			
1	2	3	4	5
н88У	н89У	4.46	-	Согласовано
н89У	н62У	7.98	-	Согласовано
н62У	н61У	4.40	-	Согласовано

3. Сведения о характеристиках образуемого земельного участка:

:ЗУ42 :

обозначение земельного участка

№ п/п	Наименование характеристики земельного участка	Значение характеристики
1	2	3
1.	Адрес земельного участка	-
1.1.	Сведения о местоположении земельного участка (при отсутствии адреса) в структурированном в соответствии с федеральной информационной адресной системой виде	Российская Федерация, Кемеровская область — Кузбасс, Беловский городской округ, пгт Бачатский, тер. Гаражный массив 2-й Северный, блок 2
1.2.	Дополнительные сведения о местоположении земельного участка	-
2.	Категория земель	Земли населенных пунктов
3.	Вид (виды) разрешенного использования	-
3.1.	Дополнительные сведения об использовании земельного участка	-
4.	Реестровый номер границ территориальной зоны или в случае отсутствия такого реестрового номера ее индивидуальное обозначение (вид, тип, номер, индекс)	-
5.	Площадь земельного участка ± величина предельной погрешности определения (вычисления) площади (Р± ΔР), м2	35 ± 2
6.	Формула, примененная для вычисления предельной погрешности определения площади земельного участка, с подставленными значениями и итоговые (вычисленные) значения (ΔР), м2	$\Delta P=3.5*Mt*\sqrt{P}=3.5*0.1*\sqrt{35}=2$
7.	Предельные минимальный и максимальный размеры земельного участка (Рмин и Рмакс), м2	9 80
8.	Кадастровый или иной государственный учетный номер (инвентарный) объекта недвижимости, расположенного на образуемом земельном участке	-
9.	Кадастровые номера исходных земельных участков	-
9.1.	Кадастровый номер входящего в состав земельного участка, представляющего собой единое землепользование (номер контура многоконтурного земельного участка), преобразование которого осуществляется	-
9.2.	Кадастровые номера земельных участков, исключаемых из состава измененного (исходного) земельного участка, представляющего собой единое землепользование	-
9.3.	Кадастровый или иной государственный учетный номер (инвентарный) объекта недвижимости, расположенного на измененном земельном участке	-

3. Сведения о характеристиках образуемого земельного участка:

:ЗУ42 :

обозначение земельного участка

№ п/п	Наименование характеристики земельного участка	Значение характеристики
1	**2**	**3**
10.	Условный номер земельного участка	:ЗУ46
11.	Учетный номер проекта межевания территории	00.00.0000000.000
12.	Дополнительные сведения об образовании земельного участка	Земельный участок образован из земель неразграниченной государственной собственности. Уполномоченный орган, утвердивший документ об образовании ЗУ: Администрация Беловского городского округа
13.	Сведения о земельных участках (землях общего пользования, территории общего пользования), посредством которых обеспечивается доступ	Земли общего пользования
14.	Иные сведения	-
4. Пояснения к сведениям об образуемом земельном участке:		**:ЗУ42 :** обозначение земельного участка
1.	-	

Сведения об образуемых земельных участках

1. Сведения о характерных точках границ образуемых земельных участков

:ЗУ43 :

обозначение земельного участка

Система координат МСК-42, зона 1 **Зона № 1**

Обозначение характерных точек границ	Координаты, м		Метод определения координат	Формулы, примененные для расчета средней квадратической погрешности определения координат характерной точки границ (Mt), с подставленными в такие формулы значениями и итоговые (вычисленные) значения Mt, м	Описание закрепления точки
	X	Y			
1	2	3	4	5	6
				-	
н89У	503267.31	1338148.32	Метод спутниковых геодезических измерений (определений)	$Mt = \sqrt{(m_0^2 + m_1^2)} = \sqrt{(0,07^2 + 0,07^2)} = 0,10$	-
н90У	503262.87	1338148.24	Метод спутниковых геодезических измерений (определений)	$Mt = \sqrt{(m_0^2 + m_1^2)} = \sqrt{(0,07^2 + 0,07^2)} = 0,10$	-
н64У	503262.95	1338140.26	Метод спутниковых геодезических измерений (определений)	$Mt = \sqrt{(m_0^2 + m_1^2)} = \sqrt{(0,07^2 + 0,07^2)} = 0,10$	-
н62У	503267.39	1338140.34	Метод спутниковых геодезических измерений (определений)	$Mt = \sqrt{(m_0^2 + m_1^2)} = \sqrt{(0,07^2 + 0,07^2)} = 0,10$	-
н89У	503267.31	1338148.32	Метод спутниковых геодезических измерений (определений)	$Mt = \sqrt{(m_0^2 + m_1^2)} = \sqrt{(0,07^2 + 0,07^2)} = 0,10$	-

2. Сведения о частях границ образуемых земельных участков:

:ЗУ43 :

обозначение земельного участка

Обозначение части границ		Горизонтальное проложение (S), м	Описание прохождения части границ	Сведения о согласовании местоположения границ (согласовано/спорное)
от т.	до т.			
1	2	3	4	5
н89У	н90У	4.44	-	Согласовано
н90У	н64У	7.98	-	Согласовано
н64У	н62У	4.44	-	Согласовано
н62У	н89У	7.98	-	Согласовано

3. Сведения о характеристиках образуемого земельного участка:

:ЗУ43 :

обозначение земельного участка

№ п/п	Наименование характеристики земельного участка	Значение характеристики
1	2	3
1.	Адрес земельного участка	-
1.1.	Сведения о местоположении земельного участка (при отсутствии адреса) в структурированном в соответствии с федеральной информационной адресной системой виде	Российская Федерация, Кемеровская область — Кузбасс, Беловский городской округ, пгт Бачатский, тер. Гаражный массив 2-й Северный, блок 2
1.2.	Дополнительные сведения о местоположении земельного участка	-
2.	Категория земель	Земли населенных пунктов
3.	Вид (виды) разрешенного использования	-
3.1.	Дополнительные сведения об использовании земельного участка	-
4.	Реестровый номер границ территориальной зоны или в случае отсутствия такого реестрового номера ее индивидуальное обозначение (вид, тип, номер, индекс)	-
5.	Площадь земельного участка ± величина предельной погрешности определения (вычисления) площади (Р± ΔР), м2	35 ± 2
6.	Формула, примененная для вычисления предельной погрешности определения площади земельного участка, с подставленными значениями и итоговые (вычисленные) значения (ΔР), м2	ΔР=3.5*Mt*√P=3.5*0.1*√35=2
7.	Предельные минимальный и максимальный размеры земельного участка (Рмин и Рмакс), м2	9 80
8.	Кадастровый или иной государственный учетный номер (инвентарный) объекта недвижимости, расположенного на образуемом земельном участке	-
9.	Кадастровые номера исходных земельных участков	-
9.1.	Кадастровый номер входящего в состав земельного участка, представляющего собой единое землепользование (номер контура многоконтурного земельного участка), преобразование которого осуществляется	-
9.2.	Кадастровые номера земельных участков, исключаемых из состава измененного (исходного) земельного участка, представляющего собой единое землепользование	-
9.3.	Кадастровый или иной государственный учетный номер (инвентарный) объекта недвижимости, расположенного на измененном земельном участке	-
10.	Условный номер земельного участка	:ЗУ47
11.	Учетный номер проекта межевания территории	00.00.0000000.000
12.	Дополнительные сведения об образовании земельного участка	Земельный участок образован из земель неразграниченной государственной собственности. Уполномоченный орган, утвердивший документ об образовании ЗУ: Администрация Беловского городского округа
13.	Сведения о земельных участках (землях общего пользования, территории общего пользования), посредством которых обеспечивается доступ	Земли общего пользования

3. Сведения о характеристиках образуемого земельного участка:	**:ЗУ43 :**
	обозначение земельного участка

№ п/п	Наименование характеристики земельного участка	Значение характеристики
1	**2**	**3**
14.	Иные сведения	-
4. Пояснения к сведениям об образуемом земельном участке:		**:ЗУ43 :** обозначение земельного участка
1.	-	

Сведения об образуемых земельных участках

1. Сведения о характерных точках границ образуемых земельных участков

:ЗУ44 :

обозначение земельного участка

Система координат МСК-42, зона 1 **Зона № 1**

Обозначение характерных точек границ	Координаты, м		Метод определения координат	Формулы, примененные для расчета средней квадратической погрешности определения координат характерной точки границ (Mt), с подставленными в такие формулы значениями и итоговые (вычисленные) значения Mt, м	Описание закрепления точки
	X	Y			
1	2	3	4	5	6
				-	
н90У	503262.87	1338148.24	Метод спутниковых геодезических измерений (определений)	$Mt = \sqrt{(m_0^2 + m_1^2)} = \sqrt{(0,07^2 + 0,07^2)} = 0,10$	-
н91У	503258.35	1338148.19	Метод спутниковых геодезических измерений (определений)	$Mt = \sqrt{(m_0^2 + m_1^2)} = \sqrt{(0,07^2 + 0,07^2)} = 0,10$	-
н66У	503258.45	1338140.26	Метод спутниковых геодезических измерений (определений)	$Mt = \sqrt{(m_0^2 + m_1^2)} = \sqrt{(0,07^2 + 0,07^2)} = 0,10$	-
н64У	503262.95	1338140.26	Метод спутниковых геодезических измерений (определений)	$Mt = \sqrt{(m_0^2 + m_1^2)} = \sqrt{(0,07^2 + 0,07^2)} = 0,10$	-
н90У	503262.87	1338148.24	Метод спутниковых геодезических измерений (определений)	$Mt = \sqrt{(m_0^2 + m_1^2)} = \sqrt{(0,07^2 + 0,07^2)} = 0,10$	-

2. Сведения о частях границ образуемых земельных участков:

:ЗУ44 :

обозначение земельного участка

Обозначение части границ		Горизонтальное проложение (S), м	Описание прохождения части границ	Сведения о согласовании местоположения границ (согласовано/спорное)
от т.	до т.			
1	2	3	4	5
н90У	н91У	4.52	-	Согласовано
н91У	н66У	7.93	-	Согласовано
н66У	н64У	4.50	-	Согласовано
н64У	н90У	7.98	-	Согласовано

3. Сведения о характеристиках образуемого земельного участка:

:ЗУ44 :

обозначение земельного участка

№ п/п	Наименование характеристики земельного участка	Значение характеристики
1	2	3
1.	Адрес земельного участка	-
1.1.	Сведения о местоположении земельного участка (при отсутствии адреса) в структурированном в соответствии с федеральной информационной адресной системой виде	Российская Федерация, Кемеровская область — Кузбасс, Беловский городской округ, пгт Бачатский, тер. Гаражный массив 2-й Северный, блок 2
1.2.	Дополнительные сведения о местоположении земельного участка	-
2.	Категория земель	Земли населенных пунктов
3.	Вид (виды) разрешенного использования	-
3.1.	Дополнительные сведения об использовании земельного участка	-
4.	Реестровый номер границ территориальной зоны или в случае отсутствия такого реестрового номера ее индивидуальное обозначение (вид, тип, номер, индекс)	-
5.	Площадь земельного участка ± величина предельной погрешности определения (вычисления) площади (Р± ΔР), м2	36 ± 2
6.	Формула, примененная для вычисления предельной погрешности определения площади земельного участка, с подставленными значениями и итоговые (вычисленные) значения (ΔР), м2	ΔР=3.5*Mt*√P=3.5*0.1*√36=2
7.	Предельные минимальный и максимальный размеры земельного участка (Рмин и Рмакс), м2	9 80
8.	Кадастровый или иной государственный учетный номер (инвентарный) объекта недвижимости, расположенного на образуемом земельном участке	-
9.	Кадастровые номера исходных земельных участков	-
9.1.	Кадастровый номер входящего в состав земельного участка, представляющего собой единое землепользование (номер контура многоконтурного земельного участка), преобразование которого осуществляется	-
9.2.	Кадастровые номера земельных участков, исключаемых из состава измененного (исходного) земельного участка, представляющего собой единое землепользование	-
9.3.	Кадастровый или иной государственный учетный номер (инвентарный) объекта недвижимости, расположенного на измененном земельном участке	-
10.	Условный номер земельного участка	:ЗУ48
11.	Учетный номер проекта межевания территории	00.00.0000000.000
12.	Дополнительные сведения об образовании земельного участка	Земельный участок образован из земель неразграниченной государственной собственности. Уполномоченный орган, утвердивший документ об образовании ЗУ: Администрация Беловского городского округа
13.	Сведения о земельных участках (землях общего пользования, территории общего пользования), посредством которых обеспечивается доступ	Земли общего пользования

3. Сведения о характеристиках образуемого земельного участка:	**:ЗУ44 :**
	обозначение земельного участка

№ п/п	Наименование характеристики земельного участка	Значение характеристики
1	2	3
14.	Иные сведения	-
4. Пояснения к сведениям об образуемом земельном участке:		**:ЗУ44 :** обозначение земельного участка
1.	-	

Сведения об образуемых земельных участках

1. Сведения о характерных точках границ образуемых земельных участков

:ЗУ45 :

обозначение земельного участка

Система координат МСК-42, зона 1 **Зона № 1**

Обозначение характерных точек границ	Координаты, м		Метод определения координат	Формулы, примененные для расчета средней квадратической погрешности определения координат характерной точки границ (Mt), с подставленными в такие формулы значениями и итоговые (вычисленные) значения Mt, м	Описание закрепления точки
	X	Y			
1	2	3	4	5	6
				-	
н92У	503258.35	1338148.56	Метод спутниковых геодезических измерений (определений)	$Mt = \sqrt{(m_0^2 + m_1^2)} = \sqrt{(0,07^2 + 0,07^2)} = 0,10$	-
н93У	503249.47	1338148.44	Метод спутниковых геодезических измерений (определений)	$Mt = \sqrt{(m_0^2 + m_1^2)} = \sqrt{(0,07^2 + 0,07^2)} = 0,10$	-
н70У	503249.47	1338140.24	Метод спутниковых геодезических измерений (определений)	$Mt = \sqrt{(m_0^2 + m_1^2)} = \sqrt{(0,07^2 + 0,07^2)} = 0,10$	-
н67У	503257.77	1338140.26	Метод спутниковых геодезических измерений (определений)	$Mt = \sqrt{(m_0^2 + m_1^2)} = \sqrt{(0,07^2 + 0,07^2)} = 0,10$	-
н66У	503258.45	1338140.26	Метод спутниковых геодезических измерений (определений)	$Mt = \sqrt{(m_0^2 + m_1^2)} = \sqrt{(0,07^2 + 0,07^2)} = 0,10$	-
н91У	503258.35	1338148.19	Метод спутниковых геодезических измерений (определений)	$Mt = \sqrt{(m_0^2 + m_1^2)} = \sqrt{(0,07^2 + 0,07^2)} = 0,10$	-
н92У	503258.35	1338148.56	Метод спутниковых геодезических измерений (определений)	$Mt = \sqrt{(m_0^2 + m_1^2)} = \sqrt{(0,07^2 + 0,07^2)} = 0,10$	-

2. Сведения о частях границ образуемых земельных участков:

:ЗУ45 :

обозначение земельного участка

Обозначение части границ		Горизонтальное проложение (S), м	Описание прохождения части границ	Сведения о согласовании местоположения границ (согласовано/спорное)
от т.	до т.			
1	2	3	4	5
н92У	н93У	8.88	-	Согласовано
н93У	н70У	8.20	-	Согласовано
н70У	н67У	8.30	-	Согласовано
н67У	н66У	0.68	-	Согласовано
н66У	н91У	7.93	-	Согласовано
н91У	н92У	0.37	-	Согласовано

3. Сведения о характеристиках образуемого земельного участка:

:ЗУ45 :

обозначение земельного участка

№ п/п	Наименование характеристики земельного участка	Значение характеристики
1	2	3
1.	Адрес земельного участка	-
1.1.	Сведения о местоположении земельного участка (при отсутствии адреса) в структурированном в соответствии с федеральной информационной адресной системой виде	Российская Федерация, Кемеровская область — Кузбасс, Беловский городской округ, пгт Бачатский, тер. Гаражный массив 2-й Северный, блок 2
1.2.	Дополнительные сведения о местоположении земельного участка	-
2.	Категория земель	Земли населенных пунктов
3.	Вид (виды) разрешенного использования	-
3.1.	Дополнительные сведения об использовании земельного участка	-
4.	Реестровый номер границ территориальной зоны или в случае отсутствия такого реестрового номера ее индивидуальное обозначение (вид, тип, номер, индекс)	-
5.	Площадь земельного участка ± величина предельной погрешности определения (вычисления) площади (Р± ΔР), м2	74 ± 3
6.	Формула, примененная для вычисления предельной погрешности определения площади земельного участка, с подставленными значениями и итоговые (вычисленные) значения (ΔР), м2	ΔР=3.5*Mt*√P=3.5*0.1*√74=3
7.	Предельные минимальный и максимальный размеры земельного участка (Рмин и Рмакс), м2	9 80
8.	Кадастровый или иной государственный учетный номер (инвентарный) объекта недвижимости, расположенного на образуемом земельном участке	-
9.	Кадастровые номера исходных земельных участков	-
9.1.	Кадастровый номер входящего в состав земельного участка, представляющего собой единое землепользование (номер контура многоконтурного земельного участка), преобразование которого осуществляется	-

3. Сведения о характеристиках образуемого земельного участка:

:ЗУ45 :

обозначение земельного участка

№ п/п	Наименование характеристики земельного участка	Значение характеристики
1	2	3
9.2.	Кадастровые номера земельных участков, исключаемых из состава измененного (исходного) земельного участка, представляющего собой единое землепользование	-
9.3.	Кадастровый или иной государственный учетный номер (инвентарный) объекта недвижимости, расположенного на измененном земельном участке	-
10.	Условный номер земельного участка	:ЗУ49
11.	Учетный номер проекта межевания территории	00.00.0000000.000
12.	Дополнительные сведения об образовании земельного участка	Земельный участок образован из земель неразграниченной государственной собственности. Уполномоченный орган, утвердивший документ об образовании ЗУ: Администрация Беловского городского округа
13.	Сведения о земельных участках (землях общего пользования, территории общего пользования), посредством которых обеспечивается доступ	Земли общего пользования
14.	Иные сведения	-
4. Пояснения к сведениям об образуемом земельном участке:		**:ЗУ45 :**
		обозначение земельного участка
1.	-	

Сведения об образуемых земельных участках

1. Сведения о характерных точках границ образуемых земельных участков **:ЗУ46 :**

обозначение земельного участка

Система координат МСК-42, зона 1 **Зона № 1**

Обозначение характерных точек границ	Координаты, м		Метод определения координат	Формулы, примененные для расчета средней квадратической погрешности определения координат характерной точки границ (Mt), с подставленными в такие формулы значениями и итоговые (вычисленные) значения Mt, м	Описание закрепления точки
	X	Y			
1	2	3	4	5	6
				-	
н94У	503243.35	1338148.44	Метод спутниковых геодезических измерений (определений)	$Mt = \sqrt{(m_0^2 + m_1^2)} = \sqrt{(0,07^2 + 0,07^2)} = 0,10$	-
н74У	503243.35	1338140.24	Метод спутниковых геодезических измерений (определений)	$Mt = \sqrt{(m_0^2 + m_1^2)} = \sqrt{(0,07^2 + 0,07^2)} = 0,10$	-
н71У	503247.93	1338140.24	Метод спутниковых геодезических измерений (определений)	$Mt = \sqrt{(m_0^2 + m_1^2)} = \sqrt{(0,07^2 + 0,07^2)} = 0,10$	-
н70У	503249.47	1338140.24	Метод спутниковых геодезических измерений (определений)	$Mt = \sqrt{(m_0^2 + m_1^2)} = \sqrt{(0,07^2 + 0,07^2)} = 0,10$	-
н93У	503249.47	1338148.44	Метод спутниковых геодезических измерений (определений)	$Mt = \sqrt{(m_0^2 + m_1^2)} = \sqrt{(0,07^2 + 0,07^2)} = 0,10$	-
н94У	503243.35	1338148.44	Метод спутниковых геодезических измерений (определений)	$Mt = \sqrt{(m_0^2 + m_1^2)} = \sqrt{(0,07^2 + 0,07^2)} = 0,10$	-

2. Сведения о частях границ образуемых земельных участков: **:ЗУ46 :**

обозначение земельного участка

Обозначение части границ		Горизонтальное проложение (S), м	Описание прохождения части границ	Сведения о согласовании местоположения границ (согласовано/спорное)
от т.	до т.			
1	2	3	4	5
н94У	н74У	8.20	-	Согласовано
н74У	н71У	4.58	-	Согласовано

2. Сведения о частях границ образуемых земельных участков: **:ЗУ46 :**

обозначение земельного участка

Обозначение части границ		Горизонтальное проложение (S), м	Описание прохождения части границ	Сведения о согласовании местоположения границ (согласовано/спорное)
от т.	до т.			
1	2	3	4	5
н71У	н70У	1.54	-	Согласовано
н70У	н93У	8.20	-	Согласовано
н93У	н94У	6.12	-	Согласовано

3. Сведения о характеристиках образуемого земельного участка:

:ЗУ46 :

обозначение земельного участка

№ п/п	Наименование характеристики земельного участка	Значение характеристики
1	2	3
1.	Адрес земельного участка	-
1.1.	Сведения о местоположении земельного участка (при отсутствии адреса) в структурированном в соответствии с федеральной информационной адресной системой виде	Российская Федерация, Кемеровская область — Кузбасс, Беловский городской округ, пгт Бачатский, тер. Гаражный массив 2-й Северный, блок 2
1.2.	Дополнительные сведения о местоположении земельного участка	-
2.	Категория земель	Земли населенных пунктов
3.	Вид (виды) разрешенного использования	-
3.1.	Дополнительные сведения об использовании земельного участка	-
4.	Реестровый номер границ территориальной зоны или в случае отсутствия такого реестрового номера ее индивидуальное обозначение (вид, тип, номер, индекс)	-
5.	Площадь земельного участка ± величина предельной погрешности определения (вычисления) площади (Р± ΔР), м2	50 ± 2
6.	Формула, примененная для вычисления предельной погрешности определения площади земельного участка, с подставленными значениями и итоговые (вычисленные) значения (ΔР), м2	$\Delta P=3.5*Mt*\sqrt{P}=3.5*0.1*\sqrt{50}=2$
7.	Предельные минимальный и максимальный размеры земельного участка (Рмин и Рмакс), м2	9 80
8.	Кадастровый или иной государственный учетный номер (инвентарный) объекта недвижимости, расположенного на образуемом земельном участке	-
9.	Кадастровые номера исходных земельных участков	-
9.1.	Кадастровый номер входящего в состав земельного участка, представляющего собой единое землепользование (номер контура многоконтурного земельного участка), преобразование которого осуществляется	-
9.2.	Кадастровые номера земельных участков, исключаемых из состава измененного (исходного) земельного участка, представляющего собой единое землепользование	-
9.3.	Кадастровый или иной государственный учетный номер (инвентарный) объекта недвижимости, расположенного на измененном земельном участке	-

3. Сведения о характеристиках образуемого земельного участка:

:ЗУ46 :

обозначение земельного участка

№ п/п	Наименование характеристики земельного участка	Значение характеристики
1	2	3
10.	Условный номер земельного участка	:ЗУ50
11.	Учетный номер проекта межевания территории	00.00.0000000.000
12.	Дополнительные сведения об образовании земельного участка	Земельный участок образован из земель неразграниченной государственной собственности. Уполномоченный орган, утвердивший документ об образовании ЗУ: Администрация Беловского городского округа
13.	Сведения о земельных участках (землях общего пользования, территории общего пользования), посредством которых обеспечивается доступ	Земли общего пользования
14.	Иные сведения	-
4. Пояснения к сведениям об образуемом земельном участке:		**:ЗУ46 :** обозначение земельного участка
1.	-	

Сведения об образуемых земельных участках

1. Сведения о характерных точках границ образуемых земельных участков **:ЗУ47 :**

обозначение земельного участка

Система координат МСК-42, зона 1 **Зона № 1**

Обозначение характерных точек границ	Координаты, м		Метод определения координат	Формулы, примененные для расчета средней квадратической погрешности определения координат характерной точки границ (Mt), с подставленными в такие формулы значениями и итоговые (вычисленные) значения Mt, м	Описание закрепления точки
	X	Y			
1	2	3	4	5	6
				-	
н95У	503335.75	1338169.40	Метод спутниковых геодезических измерений (определений)	$Mt = \sqrt{(m_0^2 + m_1^2)} = \sqrt{(0,07^2 + 0,07^2)} = 0,10$	-
н96У	503330.03	1338169.44	Метод спутниковых геодезических измерений (определений)	$Mt = \sqrt{(m_0^2 + m_1^2)} = \sqrt{(0,07^2 + 0,07^2)} = 0,10$	-
н97У	503329.01	1338169.44	Метод спутниковых геодезических измерений (определений)	$Mt = \sqrt{(m_0^2 + m_1^2)} = \sqrt{(0,07^2 + 0,07^2)} = 0,10$	-
н98У	503329.03	1338162.58	Метод спутниковых геодезических измерений (определений)	$Mt = \sqrt{(m_0^2 + m_1^2)} = \sqrt{(0,07^2 + 0,07^2)} = 0,10$	-
н99У	503335.71	1338162.64	Метод спутниковых геодезических измерений (определений)	$Mt = \sqrt{(m_0^2 + m_1^2)} = \sqrt{(0,07^2 + 0,07^2)} = 0,10$	-
н95У	503335.75	1338169.40	Метод спутниковых геодезических измерений (определений)	$Mt = \sqrt{(m_0^2 + m_1^2)} = \sqrt{(0,07^2 + 0,07^2)} = 0,10$	-

2. Сведения о частях границ образуемых земельных участков: **:ЗУ47 :**

обозначение земельного участка

Обозначение части границ		Горизонтальное проложение (S), м	Описание прохождения части границ	Сведения о согласовании местоположения границ (согласовано/спорное)
от т.	до т.			
1	2	3	4	5
н95У	н96У	5.72	-	Согласовано
н96У	н97У	1.02	-	Согласовано

2. Сведения о частях границ образуемых земельных участков: **:ЗУ47 :**

обозначение земельного участка

Обозначение части границ		Горизонтальное проложение (S), м	Описание прохождения части границ	Сведения о согласовании местоположения границ (согласовано/спорное)
от т.	до т.			
1	2	3	4	5
н97У	н98У	6.86	-	Согласовано
н98У	н99У	6.68	-	Согласовано
н99У	н95У	6.76	-	Согласовано

3. Сведения о характеристиках образуемого земельного участка: **:ЗУ47 :**

обозначение земельного участка

№ п/п	Наименование характеристики земельного участка	Значение характеристики
1	2	3
1.	Адрес земельного участка	-
1.1.	Сведения о местоположении земельного участка (при отсутствии адреса) в структурированном в соответствии с федеральной информационной адресной системой виде	Российская Федерация, Кемеровская область — Кузбасс, Беловский городской округ, пгт Бачатский, тер. Гаражный массив 2-й Северный, блок 1
1.2.	Дополнительные сведения о местоположении земельного участка	-
2.	Категория земель	Земли населенных пунктов
3.	Вид (виды) разрешенного использования	-
3.1.	Дополнительные сведения об использовании земельного участка	-
4.	Реестровый номер границ территориальной зоны или в случае отсутствия такого реестрового номера ее индивидуальное обозначение (вид, тип, номер, индекс)	-
5.	Площадь земельного участка ± величина предельной погрешности определения (вычисления) площади (Р± ΔР), м2	46 ± 2
6.	Формула, примененная для вычисления предельной погрешности определения площади земельного участка, с подставленными значениями и итоговые (вычисленные) значения (ΔР), м2	ΔР=3.5*Mt*√P=3.5*0.1*√46=2
7.	Предельные минимальный и максимальный размеры земельного участка (Рмин и Рмакс), м2	9 80
8.	Кадастровый или иной государственный учетный номер (инвентарный) объекта недвижимости, расположенного на образуемом земельном участке	-
9.	Кадастровые номера исходных земельных участков	-
9.1.	Кадастровый номер входящего в состав земельного участка, представляющего собой единое землепользование (номер контура многоконтурного земельного участка), преобразование которого осуществляется	-
9.2.	Кадастровые номера земельных участков, исключаемых из состава измененного (исходного) земельного участка, представляющего собой единое землепользование	-
9.3.	Кадастровый или иной государственный учетный номер (инвентарный) объекта недвижимости, расположенного на измененном земельном участке	-

3. Сведения о характеристиках образуемого земельного участка: **:ЗУ47 :**

обозначение земельного участка

№ п/п	Наименование характеристики земельного участка	Значение характеристики
1	2	3
10.	Условный номер земельного участка	:ЗУ51
11.	Учетный номер проекта межевания территории	00.00.0000000.000
12.	Дополнительные сведения об образовании земельного участка	Земельный участок образован из земель неразграниченной государственной собственности. Уполномоченный орган, утвердивший документ об образовании ЗУ: Администрация Беловского городского округа
13.	Сведения о земельных участках (землях общего пользования, территории общего пользования), посредством которых обеспечивается доступ	Земли общего пользования
14.	Иные сведения	-
4. Пояснения к сведениям об образуемом земельном участке:		**:ЗУ47 :** обозначение земельного участка
1.	-	

Сведения об образуемых земельных участках

1. Сведения о характерных точках границ образуемых земельных участков **:ЗУ48 :**

обозначение земельного участка

Система координат МСК-42, зона 1 **Зона № 1**

Обозначение характерных точек границ	Координаты, м		Метод определения координат	Формулы, примененные для расчета средней квадратической погрешности определения координат характерной точки границ (Mt), с подставленными в такие формулы значениями и итоговые (вычисленные) значения Mt, м	Описание закрепления точки
	X	Y			
1	2	3	4	5	6
				-	
н97У	503329.01	1338169.44	Метод спутниковых геодезических измерений (определений)	$Mt = \sqrt{(m_0^2 + m_1^2)} = \sqrt{(0,07^2 + 0,07^2)} = 0,10$	-
н100У	503325.05	1338169.42	Метод спутниковых геодезических измерений (определений)	$Mt = \sqrt{(m_0^2 + m_1^2)} = \sqrt{(0,07^2 + 0,07^2)} = 0,10$	-
н101У	503324.64	1338169.42	Метод спутниковых геодезических измерений (определений)	$Mt = \sqrt{(m_0^2 + m_1^2)} = \sqrt{(0,07^2 + 0,07^2)} = 0,10$	-
н102У	503324.58	1338162.56	Метод спутниковых геодезических измерений (определений)	$Mt = \sqrt{(m_0^2 + m_1^2)} = \sqrt{(0,07^2 + 0,07^2)} = 0,10$	-
н98У	503329.03	1338162.58	Метод спутниковых геодезических измерений (определений)	$Mt = \sqrt{(m_0^2 + m_1^2)} = \sqrt{(0,07^2 + 0,07^2)} = 0,10$	-
н97У	503329.01	1338169.44	Метод спутниковых геодезических измерений (определений)	$Mt = \sqrt{(m_0^2 + m_1^2)} = \sqrt{(0,07^2 + 0,07^2)} = 0,10$	-

2. Сведения о частях границ образуемых земельных участков: **:ЗУ48 :**

обозначение земельного участка

Обозначение части границ		Горизонтальное проложение (S), м	Описание прохождения части границ	Сведения о согласовании местоположения границ (согласовано/спорное)
от т.	до т.			
1	2	3	4	5
н97У	н100У	3.96	-	Согласовано
н100У	н101У	0.41	-	Согласовано

2. Сведения о частях границ образуемых земельных участков: **:ЗУ48 :**

обозначение земельного участка

Обозначение части границ		Горизонтальное проложение (S), м	Описание прохождения части границ	Сведения о согласовании местоположения границ (согласовано/спорное)
от т.	до т.			
1	2	3	4	5
н101У	н102У	6.86	-	Согласовано
н102У	н98У	4.45	-	Согласовано
н98У	н97У	6.86	-	Согласовано

3. Сведения о характеристиках образуемого земельного участка:

:ЗУ48 :

обозначение земельного участка

№ п/п	Наименование характеристики земельного участка	Значение характеристики
1	2	3
1.	Адрес земельного участка	-
1.1.	Сведения о местоположении земельного участка (при отсутствии адреса) в структурированном в соответствии с федеральной информационной адресной системой виде	Российская Федерация, Кемеровская область — Кузбасс, Беловский городской округ, пгт Бачатский, тер. Гаражный массив 2-й Северный, блок
1.2.	Дополнительные сведения о местоположении земельного участка	-
2.	Категория земель	Земли населенных пунктов
3.	Вид (виды) разрешенного использования	-
3.1.	Дополнительные сведения об использовании земельного участка	-
4.	Реестровый номер границ территориальной зоны или в случае отсутствия такого реестрового номера ее индивидуальное обозначение (вид, тип, номер, индекс)	-
5.	Площадь земельного участка ± величина предельной погрешности определения (вычисления) площади (Р± ΔР), м2	30 ± 2
6.	Формула, примененная для вычисления предельной погрешности определения площади земельного участка, с подставленными значениями и итоговые (вычисленные) значения (ΔР), м2	ΔР=3.5*Mt*√P=3.5*0.1*√30=2
7.	Предельные минимальный и максимальный размеры земельного участка (Рмин и Рмакс), м2	9 80
8.	Кадастровый или иной государственный учетный номер (инвентарный) объекта недвижимости, расположенного на образуемом земельном участке	-
9.	Кадастровые номера исходных земельных участков	-
9.1.	Кадастровый номер входящего в состав земельного участка, представляющего собой единое землепользование (номер контура многоконтурного земельного участка), преобразование которого осуществляется	-
9.2.	Кадастровые номера земельных участков, исключаемых из состава измененного (исходного) земельного участка, представляющего собой единое землепользование	-
9.3.	Кадастровый или иной государственный учетный номер (инвентарный) объекта недвижимости, расположенного на измененном земельном участке	-

3. Сведения о характеристиках образуемого земельного участка:

:ЗУ48 :

обозначение земельного участка

№ п/п	Наименование характеристики земельного участка	Значение характеристики
1	**2**	**3**
10.	Условный номер земельного участка	:ЗУ52
11.	Учетный номер проекта межевания территории	00.00.0000000.000
12.	Дополнительные сведения об образовании земельного участка	Земельный участок образован из земель неразграниченной государственной собственности. Уполномоченный орган, утвердивший документ об образовании ЗУ: Администрация Беловского городского округа
13.	Сведения о земельных участках (землях общего пользования, территории общего пользования), посредством которых обеспечивается доступ	Земли общего пользования
14.	Иные сведения	-
4. Пояснения к сведениям об образуемом земельном участке:		**:ЗУ48 :** обозначение земельного участка
1.	-	

Сведения об образуемых земельных участках

1. Сведения о характерных точках границ образуемых земельных участков

:ЗУ49 :

обозначение земельного участка

Система координат МСК-42, зона 1 **Зона № 1**

Обозначение характерных точек границ	Координаты, м		Метод определения координат	Формулы, примененные для расчета средней квадратической погрешности определения координат характерной точки границ (Mt), с подставленными в такие формулы значениями и итоговые (вычисленные) значения Mt, м	Описание закрепления точки
	X	Y			
1	2	3	4	5	6
				-	
н101У	503324.64	1338169.42	Метод спутниковых геодезических измерений (определений)	$Mt = \sqrt{(m_0^2 + m_1^2)} = \sqrt{(0,07^2 + 0,07^2)} = 0,10$	-
н103У	503320.76	1338169.44	Метод спутниковых геодезических измерений (определений)	$Mt = \sqrt{(m_0^2 + m_1^2)} = \sqrt{(0,07^2 + 0,07^2)} = 0,10$	-
н104У	503320.76	1338162.32	Метод спутниковых геодезических измерений (определений)	$Mt = \sqrt{(m_0^2 + m_1^2)} = \sqrt{(0,07^2 + 0,07^2)} = 0,10$	-
н102У	503324.58	1338162.56	Метод спутниковых геодезических измерений (определений)	$Mt = \sqrt{(m_0^2 + m_1^2)} = \sqrt{(0,07^2 + 0,07^2)} = 0,10$	-
н101У	503324.64	1338169.42	Метод спутниковых геодезических измерений (определений)	$Mt = \sqrt{(m_0^2 + m_1^2)} = \sqrt{(0,07^2 + 0,07^2)} = 0,10$	-

2. Сведения о частях границ образуемых земельных участков:

:ЗУ49 :

обозначение земельного участка

Обозначение части границ		Горизонтальное проложение (S), м	Описание прохождения части границ	Сведения о согласовании местоположения границ (согласовано/спорное)
от т.	до т.			
1	2	3	4	5
н101У	н103У	3.88	-	Согласовано
н103У	н104У	7.12	-	Согласовано
н104У	н102У	3.83	-	Согласовано
н102У	н101У	6.86	-	Согласовано

3. Сведения о характеристиках образуемого земельного участка:

:ЗУ49 :

обозначение земельного участка

№ п/п	Наименование характеристики земельного участка	Значение характеристики
1	2	3
1.	Адрес земельного участка	-
1.1.	Сведения о местоположении земельного участка (при отсутствии адреса) в структурированном в соответствии с федеральной информационной адресной системой виде	Российская Федерация, Кемеровская область — Кузбасс, Беловский городской округ, пгт Бачатский, тер. Гаражный массив 2-й Северный, блок
1.2.	Дополнительные сведения о местоположении земельного участка	-
2.	Категория земель	Земли населенных пунктов
3.	Вид (виды) разрешенного использования	-
3.1.	Дополнительные сведения об использовании земельного участка	-
4.	Реестровый номер границ территориальной зоны или в случае отсутствия такого реестрового номера ее индивидуальное обозначение (вид, тип, номер, индекс)	-
5.	Площадь земельного участка ± величина предельной погрешности определения (вычисления) площади (Р± ΔР), м2	27 ± 2
6.	Формула, примененная для вычисления предельной погрешности определения площади земельного участка, с подставленными значениями и итоговые (вычисленные) значения (ΔР), м2	ΔР=3.5*Mt*√P=3.5*0.1*√27=2
7.	Предельные минимальный и максимальный размеры земельного участка (Рмин и Рмакс), м2	9 80
8.	Кадастровый или иной государственный учетный номер (инвентарный) объекта недвижимости, расположенного на образуемом земельном участке	-
9.	Кадастровые номера исходных земельных участков	-
9.1.	Кадастровый номер входящего в состав земельного участка, представляющего собой единое землепользование (номер контура многоконтурного земельного участка), преобразование которого осуществляется	-
9.2.	Кадастровые номера земельных участков, исключаемых из состава измененного (исходного) земельного участка, представляющего собой единое землепользование	-
9.3.	Кадастровый или иной государственный учетный номер (инвентарный) объекта недвижимости, расположенного на измененном земельном участке	-
10.	Условный номер земельного участка	:ЗУ53
11.	Учетный номер проекта межевания территории	00.00.0000000.000
12.	Дополнительные сведения об образовании земельного участка	Земельный участок образован из земель неразграниченной государственной собственности. Уполномоченный орган, утвердивший документ об образовании ЗУ: Администрация Беловского городского округа
13.	Сведения о земельных участках (землях общего пользования, территории общего пользования), посредством которых обеспечивается доступ	Земли общего пользования

3. Сведения о характеристиках образуемого земельного участка:	**:ЗУ49 :**
	обозначение земельного участка

№ п/п	Наименование характеристики земельного участка	Значение характеристики
1	**2**	**3**
14.	Иные сведения	-
4. Пояснения к сведениям об образуемом земельном участке:		**:ЗУ49 :** обозначение земельного участка
1.	-	

Сведения об образуемых земельных участках

1. Сведения о характерных точках границ образуемых земельных участков **:ЗУ50 :**

обозначение земельного участка

Система координат МСК-42, зона 1 **Зона № 1**

Обозначение характерных точек границ	Координаты, м		Метод определения координат	Формулы, примененные для расчета средней квадратической погрешности определения координат характерной точки границ (Mt), с подставленными в такие формулы значениями и итоговые (вычисленные) значения Mt, м	Описание закрепления точки
	X	Y			
1	2	3	4	5	6
				-	
н103У	503320.76	1338169.44	Метод спутниковых геодезических измерений (определений)	$Mt = \sqrt{(m_0^2 + m_1^2)} = \sqrt{(0,07^2 + 0,07^2)} = 0,10$	-
н105У	503316.31	1338169.40	Метод спутниковых геодезических измерений (определений)	$Mt = \sqrt{(m_0^2 + m_1^2)} = \sqrt{(0,07^2 + 0,07^2)} = 0,10$	-
664	503316.06	1338169.40	Метод спутниковых геодезических измерений (определений)	$Mt = \sqrt{(m_0^2 + m_1^2)} = \sqrt{(0,07^2 + 0,07^2)} = 0,10$	-
н106У	503316.06	1338162.28	Метод спутниковых геодезических измерений (определений)	$Mt = \sqrt{(m_0^2 + m_1^2)} = \sqrt{(0,07^2 + 0,07^2)} = 0,10$	-
н104У	503320.76	1338162.32	Метод спутниковых геодезических измерений (определений)	$Mt = \sqrt{(m_0^2 + m_1^2)} = \sqrt{(0,07^2 + 0,07^2)} = 0,10$	-
н103У	503320.76	1338169.44	Метод спутниковых геодезических измерений (определений)	$Mt = \sqrt{(m_0^2 + m_1^2)} = \sqrt{(0,07^2 + 0,07^2)} = 0,10$	-

2. Сведения о частях границ образуемых земельных участков: **:ЗУ50 :**

обозначение земельного участка

Обозначение части границ		Горизонтальное проложение (S), м	Описание прохождения части границ	Сведения о согласовании местоположения границ (согласовано/спорное)
от т.	до т.			
1	2	3	4	5
н103У	н105У	4.45	-	Согласовано
н105У	664	0.25	-	Согласовано

2. Сведения о частях границ образуемых земельных участков: **:ЗУ50 :**

обозначение земельного участка

Обозначение части границ		Горизонтальное проложение (S), м	Описание прохождения части границ	Сведения о согласовании местоположения границ (согласовано/спорное)
от т.	до т.			
1	2	3	4	5
664	н106У	7.12	-	Согласовано
н106У	н104У	4.70	-	Согласовано
н104У	н103У	7.12	-	Согласовано

3. Сведения о характеристиках образуемого земельного участка:

:ЗУ50 :

обозначение земельного участка

№ п/п	Наименование характеристики земельного участка	Значение характеристики
1	2	3
1.	Адрес земельного участка	-
1.1.	Сведения о местоположении земельного участка (при отсутствии адреса) в структурированном в соответствии с федеральной информационной адресной системой виде	Российская Федерация, Кемеровская область — Кузбасс, Беловский городской округ, пгт Бачатский, тер. Гаражный массив 2-й Северный, блок
1.2.	Дополнительные сведения о местоположении земельного участка	-
2.	Категория земель	Земли населенных пунктов
3.	Вид (виды) разрешенного использования	-
3.1.	Дополнительные сведения об использовании земельного участка	-
4.	Реестровый номер границ территориальной зоны или в случае отсутствия такого реестрового номера ее индивидуальное обозначение (вид, тип, номер, индекс)	-
5.	Площадь земельного участка ± величина предельной погрешности определения (вычисления) площади (P± ΔP), м2	33 ± 2
6.	Формула, примененная для вычисления предельной погрешности определения площади земельного участка, с подставленными значениями и итоговые (вычисленные) значения (ΔP), м2	ΔP=3.5*Mt*√P=3.5*0.1*√33=2
7.	Предельные минимальный и максимальный размеры земельного участка (Рмин и Рмакс), м2	9 80
8.	Кадастровый или иной государственный учетный номер (инвентарный) объекта недвижимости, расположенного на образуемом земельном участке	-
9.	Кадастровые номера исходных земельных участков	-
9.1.	Кадастровый номер входящего в состав земельного участка, представляющего собой единое землепользование (номер контура многоконтурного земельного участка), преобразование которого осуществляется	-
9.2.	Кадастровые номера земельных участков, исключаемых из состава измененного (исходного) земельного участка, представляющего собой единое землепользование	-
9.3.	Кадастровый или иной государственный учетный номер (инвентарный) объекта недвижимости, расположенного на измененном земельном участке	-

3. Сведения о характеристиках образуемого земельного участка:

:ЗУ50 :

обозначение земельного участка

№ п/п	Наименование характеристики земельного участка	Значение характеристики
1	2	3
10.	Условный номер земельного участка	:ЗУ54
11.	Учетный номер проекта межевания территории	00.00.0000000.000
12.	Дополнительные сведения об образовании земельного участка	Земельный участок образован из земель неразграниченной государственной собственности. Уполномоченный орган, утвердивший документ об образовании ЗУ: Администрация Беловского городского округа
13.	Сведения о земельных участках (землях общего пользования, территории общего пользования), посредством которых обеспечивается доступ	Земли общего пользования
14.	Иные сведения	-
4. Пояснения к сведениям об образуемом земельном участке:		**:ЗУ50 :** обозначение земельного участка
1.	-	

Сведения об образуемых земельных участках

1. Сведения о характерных точках границ образуемых земельных участков

:ЗУ51 :

обозначение земельного участка

Система координат МСК-42, зона 1 **Зона № 1**

Обозначение характерных точек границ	Координаты, м		Метод определения координат	Формулы, примененные для расчета средней квадратической погрешности определения координат характерной точки границ (Mt), с подставленными в такие формулы значениями и итоговые (вычисленные) значения Mt, м	Описание закрепления точки
	X	Y			
1	2	3	4	5	6
				-	
н107У	503311.47	1338162.14	Метод спутниковых геодезических измерений (определений)	$Mt = \sqrt{(m_0^2 + m_1^2)} = \sqrt{(0,07^2 + 0,07^2)} = 0,10$	-
н106У	503316.06	1338162.28	Метод спутниковых геодезических измерений (определений)	$Mt = \sqrt{(m_0^2 + m_1^2)} = \sqrt{(0,07^2 + 0,07^2)} = 0,10$	-
664	503316.06	1338169.40	Метод спутниковых геодезических измерений (определений)	$Mt = \sqrt{(m_0^2 + m_1^2)} = \sqrt{(0,07^2 + 0,07^2)} = 0,10$	-
663	503311.52	1338169.48	Метод спутниковых геодезических измерений (определений)	$Mt = \sqrt{(m_0^2 + m_1^2)} = \sqrt{(0,07^2 + 0,07^2)} = 0,10$	-
н107У	503311.47	1338162.14	Метод спутниковых геодезических измерений (определений)	$Mt = \sqrt{(m_0^2 + m_1^2)} = \sqrt{(0,07^2 + 0,07^2)} = 0,10$	-

2. Сведения о частях границ образуемых земельных участков:

:ЗУ51 :

обозначение земельного участка

Обозначение части границ		Горизонтальное проложение (S), м	Описание прохождения части границ	Сведения о согласовании местоположения границ (согласовано/спорное)
от т.	до т.			
1	2	3	4	5
н107У	н106У	4.59	-	Согласовано
н106У	664	7.12	-	Согласовано
664	663	4.54	-	Согласовано
663	н107У	7.34	-	Согласовано

3. Сведения о характеристиках образуемого земельного участка:

:ЗУ51 :

обозначение земельного участка

№ п/п	Наименование характеристики земельного участка	Значение характеристики
1	2	3
1.	Адрес земельного участка	-
1.1.	Сведения о местоположении земельного участка (при отсутствии адреса) в структурированном в соответствии с федеральной информационной адресной системой виде	Российская Федерация, Кемеровская область — Кузбасс, Беловский городской округ, пгт Бачатский, тер. Гаражный массив 2-й Северный, блок
1.2.	Дополнительные сведения о местоположении земельного участка	-
2.	Категория земель	Земли населенных пунктов
3.	Вид (виды) разрешенного использования	-
3.1.	Дополнительные сведения об использовании земельного участка	-
4.	Реестровый номер границ территориальной зоны или в случае отсутствия такого реестрового номера ее индивидуальное обозначение (вид, тип, номер, индекс)	-
5.	Площадь земельного участка ± величина предельной погрешности определения (вычисления) площади (Р± ΔР), м2	33 ± 2
6.	Формула, примененная для вычисления предельной погрешности определения площади земельного участка, с подставленными значениями и итоговые (вычисленные) значения (ΔР), м2	ΔР=3.5*Mt*√P=3.5*0.1*√33=2
7.	Предельные минимальный и максимальный размеры земельного участка (Рмин и Рмакс), м2	9 80
8.	Кадастровый или иной государственный учетный номер (инвентарный) объекта недвижимости, расположенного на образуемом земельном участке	-
9.	Кадастровые номера исходных земельных участков	-
9.1.	Кадастровый номер входящего в состав земельного участка, представляющего собой единое землепользование (номер контура многоконтурного земельного участка), преобразование которого осуществляется	-
9.2.	Кадастровые номера земельных участков, исключаемых из состава измененного (исходного) земельного участка, представляющего собой единое землепользование	-
9.3.	Кадастровый или иной государственный учетный номер (инвентарный) объекта недвижимости, расположенного на измененном земельном участке	-
10.	Условный номер земельного участка	:ЗУ55
11.	Учетный номер проекта межевания территории	00.00.0000000.000
12.	Дополнительные сведения об образовании земельного участка	Земельный участок образован из земель неразграниченной государственной собственности. Уполномоченный орган, утвердивший документ об образовании ЗУ: Администрация Беловского городского округа
13.	Сведения о земельных участках (землях общего пользования, территории общего пользования), посредством которых обеспечивается доступ	Земли общего пользования

3. Сведения о характеристиках образуемого земельного участка:	**:ЗУ51 :**
	обозначение земельного участка

№ п/п	Наименование характеристики земельного участка	Значение характеристики
1	**2**	**3**
14.	Иные сведения	-
4. Пояснения к сведениям об образуемом земельном участке:		**:ЗУ51 :** обозначение земельного участка
1.	-	

Сведения об образуемых земельных участках

1. Сведения о характерных точках границ образуемых земельных участков **:ЗУ52 :**

обозначение земельного участка

Система координат МСК-42, зона 1 **Зона № 1**

Обозначение характерных точек границ	Координаты, м		Метод определения координат	Формулы, примененные для расчета средней квадратической погрешности определения координат характерной точки границ (Mt), с подставленными в такие формулы значениями и итоговые (вычисленные) значения Mt, м	Описание закрепления точки
	X	Y			
1	2	3	4	5	6
				-	
663	503311.52	1338169.48	Метод спутниковых геодезических измерений (определений)	$Mt = \sqrt{(m_0^2 + m_1^2)} = \sqrt{(0,07^2 + 0,07^2)} = 0,10$	-
н108У	503307.16	1338169.46	Метод спутниковых геодезических измерений (определений)	$Mt = \sqrt{(m_0^2 + m_1^2)} = \sqrt{(0,07^2 + 0,07^2)} = 0,10$	-
н109У	503306.13	1338169.46	Метод спутниковых геодезических измерений (определений)	$Mt = \sqrt{(m_0^2 + m_1^2)} = \sqrt{(0,07^2 + 0,07^2)} = 0,10$	-
н110У	503306.18	1338162.18	Метод спутниковых геодезических измерений (определений)	$Mt = \sqrt{(m_0^2 + m_1^2)} = \sqrt{(0,07^2 + 0,07^2)} = 0,10$	-
н107У	503311.47	1338162.14	Метод спутниковых геодезических измерений (определений)	$Mt = \sqrt{(m_0^2 + m_1^2)} = \sqrt{(0,07^2 + 0,07^2)} = 0,10$	-
663	503311.52	1338169.48	Метод спутниковых геодезических измерений (определений)	$Mt = \sqrt{(m_0^2 + m_1^2)} = \sqrt{(0,07^2 + 0,07^2)} = 0,10$	-

2. Сведения о частях границ образуемых земельных участков: **:ЗУ52 :**

обозначение земельного участка

Обозначение части границ		Горизонтальное проложение (S), м	Описание прохождения части границ	Сведения о согласовании местоположения границ (согласовано/спорное)
от т.	до т.			
1	2	3	4	5
663	н108У	4.36	-	Согласовано
н108У	н109У	1.03	-	Согласовано

2. Сведения о частях границ образуемых земельных участков: **:ЗУ52 :**

обозначение земельного участка

Обозначение части границ		Горизонтальное проложение (S), м	Описание прохождения части границ	Сведения о согласовании местоположения границ (согласовано/спорное)
от т.	до т.			
1	2	3	4	5
н109У	н110У	7.28	-	Согласовано
н110У	н107У	5.29	-	Согласовано
н107У	663	7.34	-	Согласовано

3. Сведения о характеристиках образуемого земельного участка: **:ЗУ52 :**

обозначение земельного участка

№ п/п	Наименование характеристики земельного участка	Значение характеристики
1	2	3
1.	Адрес земельного участка	-
1.1.	Сведения о местоположении земельного участка (при отсутствии адреса) в структурированном в соответствии с федеральной информационной адресной системой виде	Российская Федерация, Кемеровская область — Кузбасс, Беловский городской округ, пгт Бачатский, тер. Гаражный массив 2-й Северный, блок
1.2.	Дополнительные сведения о местоположении земельного участка	-
2.	Категория земель	Земли населенных пунктов
3.	Вид (виды) разрешенного использования	-
3.1.	Дополнительные сведения об использовании земельного участка	-
4.	Реестровый номер границ территориальной зоны или в случае отсутствия такого реестрового номера ее индивидуальное обозначение (вид, тип, номер, индекс)	-
5.	Площадь земельного участка ± величина предельной погрешности определения (вычисления) площади (P± ΔP), м2	39 ± 2
6.	Формула, примененная для вычисления предельной погрешности определения площади земельного участка, с подставленными значениями и итоговые (вычисленные) значения (ΔP), м2	ΔP=3.5*Mt*√P=3.5*0.1*√39=2
7.	Предельные минимальный и максимальный размеры земельного участка (Рмин и Рмакс), м2	9 80
8.	Кадастровый или иной государственный учетный номер (инвентарный) объекта недвижимости, расположенного на образуемом земельном участке	-
9.	Кадастровые номера исходных земельных участков	-
9.1.	Кадастровый номер входящего в состав земельного участка, представляющего собой единое землепользование (номер контура многоконтурного земельного участка), преобразование которого осуществляется	-
9.2.	Кадастровые номера земельных участков, исключаемых из состава измененного (исходного) земельного участка, представляющего собой единое землепользование	-
9.3.	Кадастровый или иной государственный учетный номер (инвентарный) объекта недвижимости, расположенного на измененном земельном участке	-

3. Сведения о характеристиках образуемого земельного участка: **:ЗУ52 :**

обозначение земельного участка

№ п/п	Наименование характеристики земельного участка	Значение характеристики
1	**2**	**3**
10.	Условный номер земельного участка	:ЗУ56
11.	Учетный номер проекта межевания территории	00.00.0000000.000
12.	Дополнительные сведения об образовании земельного участка	Земельный участок образован из земель неразграниченной государственной собственности. Уполномоченный орган, утвердивший документ об образовании ЗУ: Администрация Беловского городского округа
13.	Сведения о земельных участках (землях общего пользования, территории общего пользования), посредством которых обеспечивается доступ	Земли общего пользования
14.	Иные сведения	-
4. Пояснения к сведениям об образуемом земельном участке:		**:ЗУ52 :** обозначение земельного участка
1.	-	

Сведения об образуемых земельных участках

1. Сведения о характерных точках границ образуемых земельных участков **:ЗУ53 :**

обозначение земельного участка

Система координат МСК-42, зона 1 **Зона № 1**

Обозначение характерных точек границ	Координаты, м		Метод определения координат	Формулы, примененные для расчета средней квадратической погрешности определения координат характерной точки границ (Mt), с подставленными в такие формулы значениями и итоговые (вычисленные) значения Mt, м	Описание закрепления точки
	X	Y			
1	2	3	4	5	6
				-	
н109У	503306.13	1338169.46	Метод спутниковых геодезических измерений (определений)	$Mt = \sqrt{(m_0^2 + m_1^2)} = \sqrt{(0,07^2 + 0,07^2)} = 0,10$	-
651	503302.43	1338169.46	Метод спутниковых геодезических измерений (определений)	$Mt = \sqrt{(m_0^2 + m_1^2)} = \sqrt{(0,07^2 + 0,07^2)} = 0,10$	-
н111У	503301.59	1338169.46	Метод спутниковых геодезических измерений (определений)	$Mt = \sqrt{(m_0^2 + m_1^2)} = \sqrt{(0,07^2 + 0,07^2)} = 0,10$	-
н112У	503301.56	1338162.26	Метод спутниковых геодезических измерений (определений)	$Mt = \sqrt{(m_0^2 + m_1^2)} = \sqrt{(0,07^2 + 0,07^2)} = 0,10$	-
н110У	503306.18	1338162.18	Метод спутниковых геодезических измерений (определений)	$Mt = \sqrt{(m_0^2 + m_1^2)} = \sqrt{(0,07^2 + 0,07^2)} = 0,10$	-
н109У	503306.13	1338169.46	Метод спутниковых геодезических измерений (определений)	$Mt = \sqrt{(m_0^2 + m_1^2)} = \sqrt{(0,07^2 + 0,07^2)} = 0,10$	-

2. Сведения о частях границ образуемых земельных участков: **:ЗУ53 :**

обозначение земельного участка

Обозначение части границ		Горизонтальное проложение (S), м	Описание прохождения части границ	Сведения о согласовании местоположения границ (согласовано/спорное)
от т.	до т.			
1	2	3	4	5
н109У	651	3.70	-	Согласовано
651	н111У	0.84	-	Согласовано

2. Сведения о частях границ образуемых земельных участков: **:ЗУ53 :**

обозначение земельного участка

Обозначение части границ		Горизонтальное проложение (S), м	Описание прохождения части границ	Сведения о согласовании местоположения границ (согласовано/спорное)
от т.	до т.			
1	2	3	4	5
н111У	н112У	7.20	-	Согласовано
н112У	н110У	4.62	-	Согласовано
н110У	н109У	7.28	-	Согласовано

3. Сведения о характеристиках образуемого земельного участка:

:ЗУ53 :

обозначение земельного участка

№ п/п	Наименование характеристики земельного участка	Значение характеристики
1	2	3
1.	Адрес земельного участка	-
1.1.	Сведения о местоположении земельного участка (при отсутствии адреса) в структурированном в соответствии с федеральной информационной адресной системой виде	Российская Федерация, Кемеровская область — Кузбасс, Беловский городской округ, пгт Бачатский, тер. Гаражный массив 2-й Северный, блок
1.2.	Дополнительные сведения о местоположении земельного участка	-
2.	Категория земель	Земли населенных пунктов
3.	Вид (виды) разрешенного использования	-
3.1.	Дополнительные сведения об использовании земельного участка	-
4.	Реестровый номер границ территориальной зоны или в случае отсутствия такого реестрового номера ее индивидуальное обозначение (вид, тип, номер, индекс)	-
5.	Площадь земельного участка ± величина предельной погрешности определения (вычисления) площади (Р± ΔР), м2	33 ± 2
6.	Формула, примененная для вычисления предельной погрешности определения площади земельного участка, с подставленными значениями и итоговые (вычисленные) значения (ΔР), м2	$\Delta P=3.5*Mt*\sqrt{P}=3.5*0.1*\sqrt{33}=2$
7.	Предельные минимальный и максимальный размеры земельного участка (Рмин и Рмакс), м2	9 80
8.	Кадастровый или иной государственный учетный номер (инвентарный) объекта недвижимости, расположенного на образуемом земельном участке	-
9.	Кадастровые номера исходных земельных участков	-
9.1.	Кадастровый номер входящего в состав земельного участка, представляющего собой единое землепользование (номер контура многоконтурного земельного участка), преобразование которого осуществляется	-
9.2.	Кадастровые номера земельных участков, исключаемых из состава измененного (исходного) земельного участка, представляющего собой единое землепользование	-
9.3.	Кадастровый или иной государственный учетный номер (инвентарный) объекта недвижимости, расположенного на измененном земельном участке	-

3. Сведения о характеристиках образуемого земельного участка:

:ЗУ53 :

обозначение земельного участка

№ п/п	Наименование характеристики земельного участка	Значение характеристики
1	2	3
10.	Условный номер земельного участка	:ЗУ57
11.	Учетный номер проекта межевания территории	00.00.0000000.000
12.	Дополнительные сведения об образовании земельного участка	Земельный участок образован из земель неразграниченной государственной собственности. Уполномоченный орган, утвердивший документ об образовании ЗУ: Администрация Беловского городского округа
13.	Сведения о земельных участках (землях общего пользования, территории общего пользования), посредством которых обеспечивается доступ	Земли общего пользования
14.	Иные сведения	-
4. Пояснения к сведениям об образуемом земельном участке:		**:ЗУ53 :** обозначение земельного участка
1.	-	

Сведения об образуемых земельных участках

1. Сведения о характерных точках границ образуемых земельных участков **:ЗУ54 :**

обозначение земельного участка

Система координат МСК-42, зона 1 **Зона № 1**

Обозначение характерных точек границ	Координаты, м		Метод определения координат	Формулы, примененные для расчета средней квадратической погрешности определения координат характерной точки границ (Mt), с подставленными в такие формулы значениями и итоговые (вычисленные) значения Mt, м	Описание закрепления точки
	X	Y			
1	2	3	4	5	6
				-	
н111У	503301.59	1338169.46	Метод спутниковых геодезических измерений (определений)	$Mt = \sqrt{(m_0^2 + m_1^2)} = \sqrt{(0,07^2 + 0,07^2)} = 0,10$	-
650	503297.65	1338169.44	Метод спутниковых геодезических измерений (определений)	$Mt = \sqrt{(m_0^2 + m_1^2)} = \sqrt{(0,07^2 + 0,07^2)} = 0,10$	-
н113У	503297.45	1338169.44	Метод спутниковых геодезических измерений (определений)	$Mt = \sqrt{(m_0^2 + m_1^2)} = \sqrt{(0,07^2 + 0,07^2)} = 0,10$	-
н114У	503297.51	1338162.10	Метод спутниковых геодезических измерений (определений)	$Mt = \sqrt{(m_0^2 + m_1^2)} = \sqrt{(0,07^2 + 0,07^2)} = 0,10$	-
н112У	503301.56	1338162.26	Метод спутниковых геодезических измерений (определений)	$Mt = \sqrt{(m_0^2 + m_1^2)} = \sqrt{(0,07^2 + 0,07^2)} = 0,10$	-
н111У	503301.59	1338169.46	Метод спутниковых геодезических измерений (определений)	$Mt = \sqrt{(m_0^2 + m_1^2)} = \sqrt{(0,07^2 + 0,07^2)} = 0,10$	-

2. Сведения о частях границ образуемых земельных участков: **:ЗУ54 :**

обозначение земельного участка

Обозначение части границ		Горизонтальное проложение (S), м	Описание прохождения части границ	Сведения о согласовании местоположения границ (согласовано/спорное)
от т.	до т.			
1	2	3	4	5
н111У	650	3.94	-	Согласовано
650	н113У	0.20	-	Согласовано

2. Сведения о частях границ образуемых земельных участков: **:ЗУ54 :**

обозначение земельного участка

Обозначение части границ		Горизонтальное проложение (S), м	Описание прохождения части границ	Сведения о согласовании местоположения границ (согласовано/спорное)
от т.	до т.			
1	2	3	4	5
н113У	н114У	7.34	-	Согласовано
н114У	н112У	4.05	-	Согласовано
н112У	н111У	7.20	-	Согласовано

3. Сведения о характеристиках образуемого земельного участка: **:ЗУ54 :**

обозначение земельного участка

№ п/п	Наименование характеристики земельного участка	Значение характеристики
1	2	3
1.	Адрес земельного участка	-
1.1.	Сведения о местоположении земельного участка (при отсутствии адреса) в структурированном в соответствии с федеральной информационной адресной системой виде	Российская Федерация, Кемеровская область — Кузбасс, Беловский городской округ, пгт Бачатский, тер. Гаражный массив 2-й Северный, блок
1.2.	Дополнительные сведения о местоположении земельного участка	-
2.	Категория земель	Земли населенных пунктов
3.	Вид (виды) разрешенного использования	-
3.1.	Дополнительные сведения об использовании земельного участка	-
4.	Реестровый номер границ территориальной зоны или в случае отсутствия такого реестрового номера ее индивидуальное обозначение (вид, тип, номер, индекс)	-
5.	Площадь земельного участка ± величина предельной погрешности определения (вычисления) площади (Р± ΔР), м2	30 ± 2
6.	Формула, примененная для вычисления предельной погрешности определения площади земельного участка, с подставленными значениями и итоговые (вычисленные) значения (ΔР), м2	ΔР=3.5*Mt*√P=3.5*0.1*√30=2
7.	Предельные минимальный и максимальный размеры земельного участка (Рмин и Рмакс), м2	9 80
8.	Кадастровый или иной государственный учетный номер (инвентарный) объекта недвижимости, расположенного на образуемом земельном участке	-
9.	Кадастровые номера исходных земельных участков	-
9.1.	Кадастровый номер входящего в состав земельного участка, представляющего собой единое землепользование (номер контура многоконтурного земельного участка), преобразование которого осуществляется	-
9.2.	Кадастровые номера земельных участков, исключаемых из состава измененного (исходного) земельного участка, представляющего собой единое землепользование	-
9.3.	Кадастровый или иной государственный учетный номер (инвентарный) объекта недвижимости, расположенного на измененном земельном участке	-

3. Сведения о характеристиках образуемого земельного участка: **:ЗУ54 :**

обозначение земельного участка

№ п/п	Наименование характеристики земельного участка	Значение характеристики
1	2	3
10.	Условный номер земельного участка	:ЗУ58
11.	Учетный номер проекта межевания территории	00.00.0000000.000
12.	Дополнительные сведения об образовании земельного участка	Земельный участок образован из земель неразграниченной государственной собственности. Уполномоченный орган, утвердивший документ об образовании ЗУ: Администрация Беловского городского округа
13.	Сведения о земельных участках (землях общего пользования, территории общего пользования), посредством которых обеспечивается доступ	Земли общего пользования
14.	Иные сведения	-
4. Пояснения к сведениям об образуемом земельном участке:		**:ЗУ54 :** обозначение земельного участка
1.	-	

Сведения об образуемых земельных участках

1. Сведения о характерных точках границ образуемых земельных участков **:ЗУ55 :**

обозначение земельного участка

Система координат МСК-42, зона 1 **Зона № 1**

Обозначение характерных точек границ	Координаты, м		Метод определения координат	Формулы, примененные для расчета средней квадратической погрешности определения координат характерной точки границ (Mt), с подставленными в такие формулы значениями и итоговые (вычисленные) значения Mt, м	Описание закрепления точки
	X	Y			
1	2	3	4	5	6
				-	
н113У	503297.45	1338169.44	Метод спутниковых геодезических измерений (определений)	$Mt = \sqrt{(m_0^2 + m_1^2)} = \sqrt{(0,07^2 + 0,07^2)} = 0,10$	-
н115У	503293.13	1338169.44	Метод спутниковых геодезических измерений (определений)	$Mt = \sqrt{(m_0^2 + m_1^2)} = \sqrt{(0,07^2 + 0,07^2)} = 0,10$	-
644	503292.57	1338169.45	Метод спутниковых геодезических измерений (определений)	$Mt = \sqrt{(m_0^2 + m_1^2)} = \sqrt{(0,07^2 + 0,07^2)} = 0,10$	-
647	503292.62	1338161.96	Метод спутниковых геодезических измерений (определений)	$Mt = \sqrt{(m_0^2 + m_1^2)} = \sqrt{(0,07^2 + 0,07^2)} = 0,10$	-
н114У	503297.51	1338162.10	Метод спутниковых геодезических измерений (определений)	$Mt = \sqrt{(m_0^2 + m_1^2)} = \sqrt{(0,07^2 + 0,07^2)} = 0,10$	-
н113У	503297.45	1338169.44	Метод спутниковых геодезических измерений (определений)	$Mt = \sqrt{(m_0^2 + m_1^2)} = \sqrt{(0,07^2 + 0,07^2)} = 0,10$	-

2. Сведения о частях границ образуемых земельных участков: **:ЗУ55 :**

обозначение земельного участка

Обозначение части границ		Горизонтальное проложение (S), м	Описание прохождения части границ	Сведения о согласовании местоположения границ (согласовано/спорное)
от т.	до т.			
1	2	3	4	5
н113У	н115У	4.32	-	Согласовано
н115У	644	0.56	-	Согласовано

2. Сведения о частях границ образуемых земельных участков: **:ЗУ55 :**

обозначение земельного участка

Обозначение части границ		Горизонтальное проложение (S), м	Описание прохождения части границ	Сведения о согласовании местоположения границ (согласовано/спорное)
от т.	до т.			
1	2	3	4	5
644	647	7.49	-	Согласовано
647	н114У	4.89	-	Согласовано
н114У	н113У	7.34	-	Согласовано

3. Сведения о характеристиках образуемого земельного участка:

:ЗУ55 :

обозначение земельного участка

№ п/п	Наименование характеристики земельного участка	Значение характеристики
1	2	3
1.	Адрес земельного участка	-
1.1.	Сведения о местоположении земельного участка (при отсутствии адреса) в структурированном в соответствии с федеральной информационной адресной системой виде	Российская Федерация, Кемеровская область — Кузбасс, Беловский городской округ, пгт Бачатский, тер. Гаражный массив 2-й Северный, блок 1
1.2.	Дополнительные сведения о местоположении земельного участка	-
2.	Категория земель	Земли населенных пунктов
3.	Вид (виды) разрешенного использования	-
3.1.	Дополнительные сведения об использовании земельного участка	-
4.	Реестровый номер границ территориальной зоны или в случае отсутствия такого реестрового номера ее индивидуальное обозначение (вид, тип, номер, индекс)	-
5.	Площадь земельного участка ± величина предельной погрешности определения (вычисления) площади (Р± ΔР), м2	36 ± 2
6.	Формула, примененная для вычисления предельной погрешности определения площади земельного участка, с подставленными значениями и итоговые (вычисленные) значения (ΔР), м2	ΔР=3.5*Mt*√P=3.5*0.1*√36=2
7.	Предельные минимальный и максимальный размеры земельного участка (Рмин и Рмакс), м2	9 80
8.	Кадастровый или иной государственный учетный номер (инвентарный) объекта недвижимости, расположенного на образуемом земельном участке	-
9.	Кадастровые номера исходных земельных участков	-
9.1.	Кадастровый номер входящего в состав земельного участка, представляющего собой единое землепользование (номер контура многоконтурного земельного участка), преобразование которого осуществляется	-
9.2.	Кадастровые номера земельных участков, исключаемых из состава измененного (исходного) земельного участка, представляющего собой единое землепользование	-
9.3.	Кадастровый или иной государственный учетный номер (инвентарный) объекта недвижимости, расположенного на измененном земельном участке	-

3. Сведения о характеристиках образуемого земельного участка:

:ЗУ55 :

обозначение земельного участка

№ п/п	Наименование характеристики земельного участка	Значение характеристики
1	**2**	**3**
10.	Условный номер земельного участка	:ЗУ59
11.	Учетный номер проекта межевания территории	00.00.0000000.000
12.	Дополнительные сведения об образовании земельного участка	Земельный участок образован из земель неразграниченной государственной собственности. Уполномоченный орган, утвердивший документ об образовании ЗУ: Администрация Беловского городского округа
13.	Сведения о земельных участках (землях общего пользования, территории общего пользования), посредством которых обеспечивается доступ	Земли общего пользования
14.	Иные сведения	-
4. Пояснения к сведениям об образуемом земельном участке:		**:ЗУ55 :** обозначение земельного участка
1.	-	

Сведения об образуемых земельных участках

1. Сведения о характерных точках границ образуемых земельных участков **:ЗУ56 :**

обозначение земельного участка

Система координат МСК-42, зона 1 **Зона № 1**

Обозначение характерных точек границ	Координаты, м		Метод определения координат	Формулы, примененные для расчета средней квадратической погрешности определения координат характерной точки границ (Mt), с подставленными в такие формулы значениями и итоговые (вычисленные) значения Mt, м	Описание закрепления точки
	X	Y			
1	2	3	4	5	6
				-	
648	503283.74	1338169.46	Метод спутниковых геодезических измерений (определений)	$Mt = \sqrt{(m_0^2 + m_1^2)} = \sqrt{(0,07^2 + 0,07^2)} = 0,10$	-
н116У	503279.66	1338169.46	Метод спутниковых геодезических измерений (определений)	$Mt = \sqrt{(m_0^2 + m_1^2)} = \sqrt{(0,07^2 + 0,07^2)} = 0,10$	-
н117У	503279.09	1338169.46	Метод спутниковых геодезических измерений (определений)	$Mt = \sqrt{(m_0^2 + m_1^2)} = \sqrt{(0,07^2 + 0,07^2)} = 0,10$	-
н118У	503279.07	1338161.92	Метод спутниковых геодезических измерений (определений)	$Mt = \sqrt{(m_0^2 + m_1^2)} = \sqrt{(0,07^2 + 0,07^2)} = 0,10$	-
649	503283.80	1338161.96	Метод спутниковых геодезических измерений (определений)	$Mt = \sqrt{(m_0^2 + m_1^2)} = \sqrt{(0,07^2 + 0,07^2)} = 0,10$	-
648	503283.74	1338169.46	Метод спутниковых геодезических измерений (определений)	$Mt = \sqrt{(m_0^2 + m_1^2)} = \sqrt{(0,07^2 + 0,07^2)} = 0,10$	-

2. Сведения о частях границ образуемых земельных участков: **:ЗУ56 :**

обозначение земельного участка

Обозначение части границ		Горизонтальное проложение (S), м	Описание прохождения части границ	Сведения о согласовании местоположения границ (согласовано/спорное)
от т.	до т.			
1	2	3	4	5
648	н116У	4.08	-	Согласовано
н116У	н117У	0.57	-	Согласовано

2. Сведения о частях границ образуемых земельных участков: **:ЗУ56 :**

обозначение земельного участка

Обозначение части границ		Горизонтальное проложение (S), м	Описание прохождения части границ	Сведения о согласовании местоположения границ (согласовано/спорное)
от т.	до т.			
1	2	3	4	5
н117У	н118У	7.54	-	Согласовано
н118У	649	4.73	-	Согласовано
649	648	7.50	-	Согласовано

3. Сведения о характеристиках образуемого земельного участка:

:ЗУ56 :

обозначение земельного участка

№ п/п	Наименование характеристики земельного участка	Значение характеристики
1	2	3
1.	Адрес земельного участка	-
1.1.	Сведения о местоположении земельного участка (при отсутствии адреса) в структурированном в соответствии с федеральной информационной адресной системой виде	Российская Федерация, Кемеровская область — Кузбасс, Беловский городской округ, пгт Бачатский, тер. Гаражный массив 2-й Северный, блок 1
1.2.	Дополнительные сведения о местоположении земельного участка	-
2.	Категория земель	Земли населенных пунктов
3.	Вид (виды) разрешенного использования	-
3.1.	Дополнительные сведения об использовании земельного участка	-
4.	Реестровый номер границ территориальной зоны или в случае отсутствия такого реестрового номера ее индивидуальное обозначение (вид, тип, номер, индекс)	-
5.	Площадь земельного участка ± величина предельной погрешности определения (вычисления) площади (Р± ΔР), м2	35 ± 2
6.	Формула, примененная для вычисления предельной погрешности определения площади земельного участка, с подставленными значениями и итоговые (вычисленные) значения (ΔР), м2	$\Delta P=3.5*Mt*\sqrt{P}=3.5*0.1*\sqrt{35}=2$
7.	Предельные минимальный и максимальный размеры земельного участка (Рмин и Рмакс), м2	9 80
8.	Кадастровый или иной государственный учетный номер (инвентарный) объекта недвижимости, расположенного на образуемом земельном участке	-
9.	Кадастровые номера исходных земельных участков	-
9.1.	Кадастровый номер входящего в состав земельного участка, представляющего собой единое землепользование (номер контура многоконтурного земельного участка), преобразование которого осуществляется	-
9.2.	Кадастровые номера земельных участков, исключаемых из состава измененного (исходного) земельного участка, представляющего собой единое землепользование	-
9.3.	Кадастровый или иной государственный учетный номер (инвентарный) объекта недвижимости, расположенного на измененном земельном участке	-

3. Сведения о характеристиках образуемого земельного участка:

:ЗУ56 :

обозначение земельного участка

№ п/п	Наименование характеристики земельного участка	Значение характеристики
1	**2**	**3**
10.	Условный номер земельного участка	:ЗУ62
11.	Учетный номер проекта межевания территории	00.00.0000000.000
12.	Дополнительные сведения об образовании земельного участка	Земельный участок образован из земель неразграниченной государственной собственности. Уполномоченный орган, утвердивший документ об образовании ЗУ: Администрация Беловского городского округа
13.	Сведения о земельных участках (землях общего пользования, территории общего пользования), посредством которых обеспечивается доступ	Земли общего пользования
14.	Иные сведения	-
4. Пояснения к сведениям об образуемом земельном участке:		**:ЗУ56 :** обозначение земельного участка
1.	-	

Сведения об образуемых земельных участках

1. Сведения о характерных точках границ образуемых земельных участков **:ЗУ57 :**

обозначение земельного участка

Система координат МСК-42, зона 1 **Зона № 1**

Обозначение характерных точек границ	Координаты, м		Метод определения координат	Формулы, примененные для расчета средней квадратической погрешности определения координат характерной точки границ (Mt), с подставленными в такие формулы значениями и итоговые (вычисленные) значения Mt, м	Описание закрепления точки
	X	Y			
1	2	3	4	5	6
				-	
н117У	503279.09	1338169.46	Метод спутниковых геодезических измерений (определений)	$Mt = \sqrt{(m_0^2 + m_1^2)} = \sqrt{(0,07^2 + 0,07^2)} = 0,10$	-
н119У	503274.75	1338169.48	Метод спутниковых геодезических измерений (определений)	$Mt = \sqrt{(m_0^2 + m_1^2)} = \sqrt{(0,07^2 + 0,07^2)} = 0,10$	-
н120У	503274.47	1338169.47	Метод спутниковых геодезических измерений (определений)	$Mt = \sqrt{(m_0^2 + m_1^2)} = \sqrt{(0,07^2 + 0,07^2)} = 0,10$	-
н121У	503274.50	1338161.84	Метод спутниковых геодезических измерений (определений)	$Mt = \sqrt{(m_0^2 + m_1^2)} = \sqrt{(0,07^2 + 0,07^2)} = 0,10$	-
н118У	503279.07	1338161.92	Метод спутниковых геодезических измерений (определений)	$Mt = \sqrt{(m_0^2 + m_1^2)} = \sqrt{(0,07^2 + 0,07^2)} = 0,10$	-
н117У	503279.09	1338169.46	Метод спутниковых геодезических измерений (определений)	$Mt = \sqrt{(m_0^2 + m_1^2)} = \sqrt{(0,07^2 + 0,07^2)} = 0,10$	-

2. Сведения о частях границ образуемых земельных участков: **:ЗУ57 :**

обозначение земельного участка

Обозначение части границ		Горизонтальное проложение (S), м	Описание прохождения части границ	Сведения о согласовании местоположения границ (согласовано/спорное)
от т.	до т.			
1	2	3	4	5
н117У	н119У	4.34	-	Согласовано
н119У	н120У	0.28	-	Согласовано

2. Сведения о частях границ образуемых земельных участков: **:ЗУ57 :**

обозначение земельного участка

Обозначение части границ		Горизонтальное проложение (S), м	Описание прохождения части границ	Сведения о согласовании местоположения границ (согласовано/спорное)
от т.	до т.			
1	2	3	4	5
н120У	н121У	7.63	-	Согласовано
н121У	н118У	4.57	-	Согласовано
н118У	н117У	7.54	-	Согласовано

3. Сведения о характеристиках образуемого земельного участка:

:ЗУ57 :

обозначение земельного участка

№ п/п	Наименование характеристики земельного участка	Значение характеристики
1	2	3
1.	Адрес земельного участка	-
1.1.	Сведения о местоположении земельного участка (при отсутствии адреса) в структурированном в соответствии с федеральной информационной адресной системой виде	Российская Федерация, Кемеровская область — Кузбасс, Беловский городской округ, пгт Бачатский, тер. Гаражный массив 2-й Северный, блок 1
1.2.	Дополнительные сведения о местоположении земельного участка	-
2.	Категория земель	Земли населенных пунктов
3.	Вид (виды) разрешенного использования	-
3.1.	Дополнительные сведения об использовании земельного участка	-
4.	Реестровый номер границ территориальной зоны или в случае отсутствия такого реестрового номера ее индивидуальное обозначение (вид, тип, номер, индекс)	-
5.	Площадь земельного участка ± величина предельной погрешности определения (вычисления) площади (Р± ΔР), м2	35 ± 2
6.	Формула, примененная для вычисления предельной погрешности определения площади земельного участка, с подставленными значениями и итоговые (вычисленные) значения (ΔР), м2	ΔР=3.5*Mt*√P=3.5*0.1*√35=2
7.	Предельные минимальный и максимальный размеры земельного участка (Рмин и Рмакс), м2	9 80
8.	Кадастровый или иной государственный учетный номер (инвентарный) объекта недвижимости, расположенного на образуемом земельном участке	-
9.	Кадастровые номера исходных земельных участков	-
9.1.	Кадастровый номер входящего в состав земельного участка, представляющего собой единое землепользование (номер контура многоконтурного земельного участка), преобразование которого осуществляется	-
9.2.	Кадастровые номера земельных участков, исключаемых из состава измененного (исходного) земельного участка, представляющего собой единое землепользование	-
9.3.	Кадастровый или иной государственный учетный номер (инвентарный) объекта недвижимости, расположенного на измененном земельном участке	-

3. Сведения о характеристиках образуемого земельного участка:

:ЗУ57 :

обозначение земельного участка

№ п/п	Наименование характеристики земельного участка	Значение характеристики
1	**2**	**3**
10.	Условный номер земельного участка	:ЗУ63
11.	Учетный номер проекта межевания территории	00.00.0000000.000
12.	Дополнительные сведения об образовании земельного участка	Земельный участок образован из земель неразграниченной государственной собственности. Уполномоченный орган, утвердивший документ об образовании ЗУ: Администрация Беловского городского округа
13.	Сведения о земельных участках (землях общего пользования, территории общего пользования), посредством которых обеспечивается доступ	Земли общего пользования
14.	Иные сведения	-
4. Пояснения к сведениям об образуемом земельном участке:		**:ЗУ57 :** обозначение земельного участка
1.	-	

Сведения об образуемых земельных участках

1. Сведения о характерных точках границ образуемых земельных участков **:ЗУ58 :**

обозначение земельного участка

Система координат МСК-42, зона 1 **Зона № 1**

Обозначение характерных точек границ	Координаты, м		Метод определения координат	Формулы, примененные для расчета средней квадратической погрешности определения координат характерной точки границ (Mt), с подставленными в такие формулы значениями и итоговые (вычисленные) значения Mt, м	Описание закрепления точки
	X	Y			
1	2	3	4	5	6
				-	
н121У	503274.50	1338161.84	Метод спутниковых геодезических измерений (определений)	$Mt = \sqrt{(m_0^2 + m_1^2)} = \sqrt{(0,07^2 + 0,07^2)} = 0,10$	-
н120У	503274.47	1338169.47	Метод спутниковых геодезических измерений (определений)	$Mt = \sqrt{(m_0^2 + m_1^2)} = \sqrt{(0,07^2 + 0,07^2)} = 0,10$	-
н122У	503270.25	1338169.47	Метод спутниковых геодезических измерений (определений)	$Mt = \sqrt{(m_0^2 + m_1^2)} = \sqrt{(0,07^2 + 0,07^2)} = 0,10$	-
н123У	503269.88	1338169.47	Метод спутниковых геодезических измерений (определений)	$Mt = \sqrt{(m_0^2 + m_1^2)} = \sqrt{(0,07^2 + 0,07^2)} = 0,10$	-
н124У	503269.89	1338162.04	Метод спутниковых геодезических измерений (определений)	$Mt = \sqrt{(m_0^2 + m_1^2)} = \sqrt{(0,07^2 + 0,07^2)} = 0,10$	-
н121У	503274.50	1338161.84	Метод спутниковых геодезических измерений (определений)	$Mt = \sqrt{(m_0^2 + m_1^2)} = \sqrt{(0,07^2 + 0,07^2)} = 0,10$	-

2. Сведения о частях границ образуемых земельных участков: **:ЗУ58 :**

обозначение земельного участка

Обозначение части границ		Горизонтальное проложение (S), м	Описание прохождения части границ	Сведения о согласовании местоположения границ (согласовано/спорное)
от т.	до т.			
1	2	3	4	5
н121У	н120У	7.63	-	Согласовано
н120У	н122У	4.22	-	Согласовано

2. Сведения о частях границ образуемых земельных участков: **:ЗУ58 :**

обозначение земельного участка

Обозначение части границ		Горизонтальное проложение (S), м	Описание прохождения части границ	Сведения о согласовании местоположения границ (согласовано/спорное)
от т.	до т.			
1	2	3	4	5
н122У	н123У	0.37	-	Согласовано
н123У	н124У	7.43	-	Согласовано
н124У	н121У	4.61	-	Согласовано

3. Сведения о характеристиках образуемого земельного участка:

:ЗУ58 :

обозначение земельного участка

№ п/п	Наименование характеристики земельного участка	Значение характеристики
1	2	3
1.	Адрес земельного участка	-
1.1.	Сведения о местоположении земельного участка (при отсутствии адреса) в структурированном в соответствии с федеральной информационной адресной системой виде	Российская Федерация, Кемеровская область — Кузбасс, Беловский городской округ, пгт Бачатский, тер. Гаражный массив 2-й Северный, блок 1
1.2.	Дополнительные сведения о местоположении земельного участка	-
2.	Категория земель	Земли населенных пунктов
3.	Вид (виды) разрешенного использования	-
3.1.	Дополнительные сведения об использовании земельного участка	-
4.	Реестровый номер границ территориальной зоны или в случае отсутствия такого реестрового номера ее индивидуальное обозначение (вид, тип, номер, индекс)	-
5.	Площадь земельного участка ± величина предельной погрешности определения (вычисления) площади (Р± ΔР), м2	35 ± 2
6.	Формула, примененная для вычисления предельной погрешности определения площади земельного участка, с подставленными значениями и итоговые (вычисленные) значения (ΔР), м2	$\Delta P=3.5*Mt*\sqrt{P}=3.5*0.1*\sqrt{35}=2$
7.	Предельные минимальный и максимальный размеры земельного участка (Рмин и Рмакс), м2	9 80
8.	Кадастровый или иной государственный учетный номер (инвентарный) объекта недвижимости, расположенного на образуемом земельном участке	-
9.	Кадастровые номера исходных земельных участков	-
9.1.	Кадастровый номер входящего в состав земельного участка, представляющего собой единое землепользование (номер контура многоконтурного земельного участка), преобразование которого осуществляется	-
9.2.	Кадастровые номера земельных участков, исключаемых из состава измененного (исходного) земельного участка, представляющего собой единое землепользование	-
9.3.	Кадастровый или иной государственный учетный номер (инвентарный) объекта недвижимости, расположенного на измененном земельном участке	-

3. Сведения о характеристиках образуемого земельного участка:

:ЗУ58 :

обозначение земельного участка

№ п/п	Наименование характеристики земельного участка	Значение характеристики
1	**2**	**3**
10.	Условный номер земельного участка	:ЗУ64
11.	Учетный номер проекта межевания территории	00.00.0000000.000
12.	Дополнительные сведения об образовании земельного участка	Земельный участок образован из земель неразграниченной государственной собственности. Уполномоченный орган, утвердивший документ об образовании ЗУ: Администрация Беловского городского округа
13.	Сведения о земельных участках (землях общего пользования, территории общего пользования), посредством которых обеспечивается доступ	Земли общего пользования
14.	Иные сведения	-
4. Пояснения к сведениям об образуемом земельном участке:		**:ЗУ58 :** обозначение земельного участка
1.	-	

Сведения об образуемых земельных участках

1. Сведения о характерных точках границ образуемых земельных участков **:ЗУ59 :**

обозначение земельного участка

Система координат МСК-42, зона 1 **Зона № 1**

Обозначение характерных точек границ	Координаты, м		Метод определения координат	Формулы, примененные для расчета средней квадратической погрешности определения координат характерной точки границ (Mt), с подставленными в такие формулы значениями и итоговые (вычисленные) значения Mt, м	Описание закрепления точки
	X	Y			
1	2	3	4	5	6
				-	
н124У	503269.89	1338162.04	Метод спутниковых геодезических измерений (определений)	$Mt = \sqrt{(m_0^2 + m_1^2)} = \sqrt{(0,07^2 + 0,07^2)} = 0,10$	-
н123У	503269.88	1338169.47	Метод спутниковых геодезических измерений (определений)	$Mt = \sqrt{(m_0^2 + m_1^2)} = \sqrt{(0,07^2 + 0,07^2)} = 0,10$	-
н125У	503265.56	1338169.48	Метод спутниковых геодезических измерений (определений)	$Mt = \sqrt{(m_0^2 + m_1^2)} = \sqrt{(0,07^2 + 0,07^2)} = 0,10$	-
н126У	503265.23	1338169.48	Метод спутниковых геодезических измерений (определений)	$Mt = \sqrt{(m_0^2 + m_1^2)} = \sqrt{(0,07^2 + 0,07^2)} = 0,10$	-
н127У	503265.23	1338161.94	Метод спутниковых геодезических измерений (определений)	$Mt = \sqrt{(m_0^2 + m_1^2)} = \sqrt{(0,07^2 + 0,07^2)} = 0,10$	-
н124У	503269.89	1338162.04	Метод спутниковых геодезических измерений (определений)	$Mt = \sqrt{(m_0^2 + m_1^2)} = \sqrt{(0,07^2 + 0,07^2)} = 0,10$	-

2. Сведения о частях границ образуемых земельных участков: **:ЗУ59 :**

обозначение земельного участка

Обозначение части границ		Горизонтальное проложение (S), м	Описание прохождения части границ	Сведения о согласовании местоположения границ (согласовано/спорное)
от т.	до т.			
1	2	3	4	5
н124У	н123У	7.43	-	Согласовано
н123У	н125У	4.32	-	Согласовано

2. Сведения о частях границ образуемых земельных участков: **:ЗУ59 :**

обозначение земельного участка

Обозначение части границ		Горизонтальное проложение (S), м	Описание прохождения части границ	Сведения о согласовании местоположения границ (согласовано/спорное)
от т.	до т.			
1	2	3	4	5
н125У	н126У	0.33	-	Согласовано
н126У	н127У	7.54	-	Согласовано
н127У	н124У	4.66	-	Согласовано

3. Сведения о характеристиках образуемого земельного участка:

:ЗУ59 :

обозначение земельного участка

№ п/п	Наименование характеристики земельного участка	Значение характеристики
1	2	3
1.	Адрес земельного участка	-
1.1.	Сведения о местоположении земельного участка (при отсутствии адреса) в структурированном в соответствии с федеральной информационной адресной системой виде	Российская Федерация, Кемеровская область — Кузбасс, Беловский городской округ, пгт Бачатский, тер. Гаражный массив 2-й Северный, блок 1
1.2.	Дополнительные сведения о местоположении земельного участка	-
2.	Категория земель	Земли населенных пунктов
3.	Вид (виды) разрешенного использования	-
3.1.	Дополнительные сведения об использовании земельного участка	-
4.	Реестровый номер границ территориальной зоны или в случае отсутствия такого реестрового номера ее индивидуальное обозначение (вид, тип, номер, индекс)	-
5.	Площадь земельного участка ± величина предельной погрешности определения (вычисления) площади (Р± ΔР), м2	35 ± 2
6.	Формула, примененная для вычисления предельной погрешности определения площади земельного участка, с подставленными значениями и итоговые (вычисленные) значения (ΔР), м2	ΔР=3.5*Mt*√P=3.5*0.1*√35=2
7.	Предельные минимальный и максимальный размеры земельного участка (Рмин и Рмакс), м2	9 80
8.	Кадастровый или иной государственный учетный номер (инвентарный) объекта недвижимости, расположенного на образуемом земельном участке	-
9.	Кадастровые номера исходных земельных участков	-
9.1.	Кадастровый номер входящего в состав земельного участка, представляющего собой единое землепользование (номер контура многоконтурного земельного участка), преобразование которого осуществляется	-
9.2.	Кадастровые номера земельных участков, исключаемых из состава измененного (исходного) земельного участка, представляющего собой единое землепользование	-
9.3.	Кадастровый или иной государственный учетный номер (инвентарный) объекта недвижимости, расположенного на измененном земельном участке	-

3. Сведения о характеристиках образуемого земельного участка:

:ЗУ59 :

обозначение земельного участка

№ п/п	Наименование характеристики земельного участка	Значение характеристики
1	2	3
10.	Условный номер земельного участка	:ЗУ65
11.	Учетный номер проекта межевания территории	00.00.0000000.000
12.	Дополнительные сведения об образовании земельного участка	Земельный участок образован из земель неразграниченной государственной собственности. Уполномоченный орган, утвердивший документ об образовании ЗУ: Администрация Беловского городского округа
13.	Сведения о земельных участках (землях общего пользования, территории общего пользования), посредством которых обеспечивается доступ	Земли общего пользования
14.	Иные сведения	-
4. Пояснения к сведениям об образуемом земельном участке:		**:ЗУ59 :** обозначение земельного участка
1.	-	

Сведения об образуемых земельных участках

1. Сведения о характерных точках границ образуемых земельных участков

:ЗУ60 :

обозначение земельного участка

Система координат МСК-42, зона 1 **Зона № 1**

Обозначение характерных точек границ	Координаты, м		Метод определения координат	Формулы, примененные для расчета средней квадратической погрешности определения координат характерной точки границ (Mt), с подставленными в такие формулы значениями и итоговые (вычисленные) значения Mt, м	Описание закрепления точки
	X	Y			
1	2	3	4	5	6
				-	
н127У	503265.23	1338161.94	Метод спутниковых геодезических измерений (определений)	$Mt = \sqrt{(m_0^2 + m_1^2)} = \sqrt{(0,07^2 + 0,07^2)} = 0,10$	-
н126У	503265.23	1338169.48	Метод спутниковых геодезических измерений (определений)	$Mt = \sqrt{(m_0^2 + m_1^2)} = \sqrt{(0,07^2 + 0,07^2)} = 0,10$	-
н128У	503258.99	1338169.45	Метод спутниковых геодезических измерений (определений)	$Mt = \sqrt{(m_0^2 + m_1^2)} = \sqrt{(0,07^2 + 0,07^2)} = 0,10$	-
н129У	503259.01	1338161.80	Метод спутниковых геодезических измерений (определений)	$Mt = \sqrt{(m_0^2 + m_1^2)} = \sqrt{(0,07^2 + 0,07^2)} = 0,10$	-
н127У	503265.23	1338161.94	Метод спутниковых геодезических измерений (определений)	$Mt = \sqrt{(m_0^2 + m_1^2)} = \sqrt{(0,07^2 + 0,07^2)} = 0,10$	-

2. Сведения о частях границ образуемых земельных участков:

:ЗУ60 :

обозначение земельного участка

Обозначение части границ		Горизонтальное проложение (S), м	Описание прохождения части границ	Сведения о согласовании местоположения границ (согласовано/спорное)
от т.	до т.			
1	2	3	4	5
н127У	н126У	7.54	-	Согласовано
н126У	н128У	6.24	-	Согласовано
н128У	н129У	7.65	-	Согласовано
н129У	н127У	6.22	-	Согласовано

3. Сведения о характеристиках образуемого земельного участка:

:ЗУ60 :

обозначение земельного участка

№ п/п	Наименование характеристики земельного участка	Значение характеристики
1	2	3
1.	Адрес земельного участка	-
1.1.	Сведения о местоположении земельного участка (при отсутствии адреса) в структурированном в соответствии с федеральной информационной адресной системой виде	Российская Федерация, Кемеровская область — Кузбасс, Беловский городской округ, пгт Бачатский, тер. Гаражный массив 2-й Северный, блок 1
1.2.	Дополнительные сведения о местоположении земельного участка	-
2.	Категория земель	Земли населенных пунктов
3.	Вид (виды) разрешенного использования	-
3.1.	Дополнительные сведения об использовании земельного участка	-
4.	Реестровый номер границ территориальной зоны или в случае отсутствия такого реестрового номера ее индивидуальное обозначение (вид, тип, номер, индекс)	-
5.	Площадь земельного участка ± величина предельной погрешности определения (вычисления) площади (Р± ΔР), м2	47 ± 2
6.	Формула, примененная для вычисления предельной погрешности определения площади земельного участка, с подставленными значениями и итоговые (вычисленные) значения (ΔР), м2	ΔР=3.5*Mt*√P=3.5*0.1*√47=2
7.	Предельные минимальный и максимальный размеры земельного участка (Рмин и Рмакс), м2	9 80
8.	Кадастровый или иной государственный учетный номер (инвентарный) объекта недвижимости, расположенного на образуемом земельном участке	-
9.	Кадастровые номера исходных земельных участков	-
9.1.	Кадастровый номер входящего в состав земельного участка, представляющего собой единое землепользование (номер контура многоконтурного земельного участка), преобразование которого осуществляется	-
9.2.	Кадастровые номера земельных участков, исключаемых из состава измененного (исходного) земельного участка, представляющего собой единое землепользование	-
9.3.	Кадастровый или иной государственный учетный номер (инвентарный) объекта недвижимости, расположенного на измененном земельном участке	-
10.	Условный номер земельного участка	:ЗУ66
11.	Учетный номер проекта межевания территории	00.00.0000000.000
12.	Дополнительные сведения об образовании земельного участка	Земельный участок образован из земель неразграниченной государственной собственности. Уполномоченный орган, утвердивший документ об образовании ЗУ: Администрация Беловского городского округа
13.	Сведения о земельных участках (землях общего пользования, территории общего пользования), посредством которых обеспечивается доступ	Земли общего пользования

3. Сведения о характеристиках образуемого земельного участка:	**:ЗУ60 :**
	обозначение земельного участка

№ п/п	Наименование характеристики земельного участка	Значение характеристики
1	**2**	**3**
14.	Иные сведения	-
4. Пояснения к сведениям об образуемом земельном участке:		**:ЗУ60 :** обозначение земельного участка
1.	-	

Сведения об образуемых земельных участках

1. Сведения о характерных точках границ образуемых земельных участков **:ЗУ61 :**

обозначение земельного участка

Система координат МСК-42, зона 1 **Зона № 1**

Обозначение характерных точек границ	Координаты, м		Метод определения координат	Формулы, примененные для расчета средней квадратической погрешности определения координат характерной точки границ (Mt), с подставленными в такие формулы значениями и итоговые (вычисленные) значения Mt, м	Описание закрепления точки
	X	Y			
1	2	3	4	5	6
				-	
н129У	503259.01	1338161.80	Метод спутниковых геодезических измерений (определений)	$Mt = \sqrt{(m_0^2 + m_1^2)} = \sqrt{(0,07^2 + 0,07^2)} = 0,10$	-
н128У	503258.99	1338169.45	Метод спутниковых геодезических измерений (определений)	$Mt = \sqrt{(m_0^2 + m_1^2)} = \sqrt{(0,07^2 + 0,07^2)} = 0,10$	-
н130У	503257.23	1338169.44	Метод спутниковых геодезических измерений (определений)	$Mt = \sqrt{(m_0^2 + m_1^2)} = \sqrt{(0,07^2 + 0,07^2)} = 0,10$	-
н131У	503252.21	1338169.46	Метод спутниковых геодезических измерений (определений)	$Mt = \sqrt{(m_0^2 + m_1^2)} = \sqrt{(0,07^2 + 0,07^2)} = 0,10$	-
н132У	503252.12	1338161.84	Метод спутниковых геодезических измерений (определений)	$Mt = \sqrt{(m_0^2 + m_1^2)} = \sqrt{(0,07^2 + 0,07^2)} = 0,10$	-
н129У	503259.01	1338161.80	Метод спутниковых геодезических измерений (определений)	$Mt = \sqrt{(m_0^2 + m_1^2)} = \sqrt{(0,07^2 + 0,07^2)} = 0,10$	-

2. Сведения о частях границ образуемых земельных участков: **:ЗУ61 :**

обозначение земельного участка

Обозначение части границ		Горизонтальное проложение (S), м	Описание прохождения части границ	Сведения о согласовании местоположения границ (согласовано/спорное)
от т.	до т.			
1	2	3	4	5
н129У	н128У	7.65	-	Согласовано
н128У	н130У	1.76	-	Согласовано

2. Сведения о частях границ образуемых земельных участков: **:ЗУ61 :**

обозначение земельного участка

Обозначение части границ		Горизонтальное проложение (S), м	Описание прохождения части границ	Сведения о согласовании местоположения границ (согласовано/спорное)
от т.	до т.			
1	2	3	4	5
н130У	н131У	5.02	-	Согласовано
н131У	н132У	7.62	-	Согласовано
н132У	н129У	6.89	-	Согласовано

3. Сведения о характеристиках образуемого земельного участка:

:ЗУ61 :

обозначение земельного участка

№ п/п	Наименование характеристики земельного участка	Значение характеристики
1	2	3
1.	Адрес земельного участка	-
1.1.	Сведения о местоположении земельного участка (при отсутствии адреса) в структурированном в соответствии с федеральной информационной адресной системой виде	Российская Федерация, Кемеровская область — Кузбасс, Беловский городской округ, пгт Бачатский, тер. Гаражный массив 2-й Северный, блок 1
1.2.	Дополнительные сведения о местоположении земельного участка	-
2.	Категория земель	Земли населенных пунктов
3.	Вид (виды) разрешенного использования	-
3.1.	Дополнительные сведения об использовании земельного участка	-
4.	Реестровый номер границ территориальной зоны или в случае отсутствия такого реестрового номера ее индивидуальное обозначение (вид, тип, номер, индекс)	-
5.	Площадь земельного участка ± величина предельной погрешности определения (вычисления) площади (Р± ΔР), м2	52 ± 3
6.	Формула, примененная для вычисления предельной погрешности определения площади земельного участка, с подставленными значениями и итоговые (вычисленные) значения (ΔР), м2	ΔР=3.5*Mt*√P=3.5*0.1*√52=3
7.	Предельные минимальный и максимальный размеры земельного участка (Рмин и Рмакс), м2	9 80
8.	Кадастровый или иной государственный учетный номер (инвентарный) объекта недвижимости, расположенного на образуемом земельном участке	42:21:0601004:1396
9.	Кадастровые номера исходных земельных участков	-
9.1.	Кадастровый номер входящего в состав земельного участка, представляющего собой единое землепользование (номер контура многоконтурного земельного участка), преобразование которого осуществляется	-
9.2.	Кадастровые номера земельных участков, исключаемых из состава измененного (исходного) земельного участка, представляющего собой единое землепользование	-
9.3.	Кадастровый или иной государственный учетный номер (инвентарный) объекта недвижимости, расположенного на измененном земельном участке	-

3. Сведения о характеристиках образуемого земельного участка:

:ЗУ61 :

обозначение земельного участка

№ п/п	Наименование характеристики земельного участка	Значение характеристики
1	**2**	**3**
10.	Условный номер земельного участка	:ЗУ67
11.	Учетный номер проекта межевания территории	00.00.0000000.000
12.	Дополнительные сведения об образовании земельного участка	Земельный участок образован из земель неразграниченной государственной собственности. Уполномоченный орган, утвердивший документ об образовании ЗУ: Администрация Беловского городского округа
13.	Сведения о земельных участках (землях общего пользования, территории общего пользования), посредством которых обеспечивается доступ	Земли общего пользования
14.	Иные сведения	-
4. Пояснения к сведениям об образуемом земельном участке:		**:ЗУ61 :** обозначение земельного участка
1.	-	

Сведения об образуемых земельных участках

1. Сведения о характерных точках границ образуемых земельных участков

:ЗУ62 :

обозначение земельного участка

Система координат МСК-42, зона 1 **Зона № 1**

Обозначение характерных точек границ	Координаты, м		Метод определения координат	Формулы, примененные для расчета средней квадратической погрешности определения координат характерной точки границ (Mt), с подставленными в такие формулы значениями и итоговые (вычисленные) значения Mt, м	Описание закрепления точки
	X	Y			
1	2	3	4	5	6
				-	
н132У	503252.12	1338161.84	Метод спутниковых геодезических измерений (определений)	$Mt = \sqrt{(m_0^2 + m_1^2)} = \sqrt{(0,07^2 + 0,07^2)} = 0,10$	-
н131У	503252.21	1338169.46	Метод спутниковых геодезических измерений (определений)	$Mt = \sqrt{(m_0^2 + m_1^2)} = \sqrt{(0,07^2 + 0,07^2)} = 0,10$	-
н133У	503247.61	1338169.50	Метод спутниковых геодезических измерений (определений)	$Mt = \sqrt{(m_0^2 + m_1^2)} = \sqrt{(0,07^2 + 0,07^2)} = 0,10$	-
н134У	503247.61	1338161.96	Метод спутниковых геодезических измерений (определений)	$Mt = \sqrt{(m_0^2 + m_1^2)} = \sqrt{(0,07^2 + 0,07^2)} = 0,10$	-
н132У	503252.12	1338161.84	Метод спутниковых геодезических измерений (определений)	$Mt = \sqrt{(m_0^2 + m_1^2)} = \sqrt{(0,07^2 + 0,07^2)} = 0,10$	-

2. Сведения о частях границ образуемых земельных участков:

:ЗУ62 :

обозначение земельного участка

Обозначение части границ		Горизонтальное проложение (S), м	Описание прохождения части границ	Сведения о согласовании местоположения границ (согласовано/спорное)
от т.	до т.			
1	2	3	4	5
н132У	н131У	7.62	-	Согласовано
н131У	н133У	4.60	-	Согласовано
н133У	н134У	7.54	-	Согласовано
н134У	н132У	4.51	-	Согласовано

3. Сведения о характеристиках образуемого земельного участка:

:ЗУ62 :

обозначение земельного участка

№ п/п	Наименование характеристики земельного участка	Значение характеристики
1	2	3
1.	Адрес земельного участка	-
1.1.	Сведения о местоположении земельного участка (при отсутствии адреса) в структурированном в соответствии с федеральной информационной адресной системой виде	Российская Федерация, Кемеровская область — Кузбасс, Беловский городской округ, пгт Бачатский, тер. Гаражный массив 2-й Северный, блок 1
1.2.	Дополнительные сведения о местоположении земельного участка	-
2.	Категория земель	Земли населенных пунктов
3.	Вид (виды) разрешенного использования	-
3.1.	Дополнительные сведения об использовании земельного участка	-
4.	Реестровый номер границ территориальной зоны или в случае отсутствия такого реестрового номера ее индивидуальное обозначение (вид, тип, номер, индекс)	-
5.	Площадь земельного участка ± величина предельной погрешности определения (вычисления) площади (Р± ΔР), м2	35 ± 2
6.	Формула, примененная для вычисления предельной погрешности определения площади земельного участка, с подставленными значениями и итоговые (вычисленные) значения (ΔР), м2	ΔР=3.5*Mt*√P=3.5*0.1*√35=2
7.	Предельные минимальный и максимальный размеры земельного участка (Рмин и Рмакс), м2	9 80
8.	Кадастровый или иной государственный учетный номер (инвентарный) объекта недвижимости, расположенного на образуемом земельном участке	-
9.	Кадастровые номера исходных земельных участков	-
9.1.	Кадастровый номер входящего в состав земельного участка, представляющего собой единое землепользование (номер контура многоконтурного земельного участка), преобразование которого осуществляется	-
9.2.	Кадастровые номера земельных участков, исключаемых из состава измененного (исходного) земельного участка, представляющего собой единое землепользование	-
9.3.	Кадастровый или иной государственный учетный номер (инвентарный) объекта недвижимости, расположенного на измененном земельном участке	-
10.	Условный номер земельного участка	:ЗУ68
11.	Учетный номер проекта межевания территории	00.00.0000000.000
12.	Дополнительные сведения об образовании земельного участка	Земельный участок образован из земель неразграниченной государственной собственности. Уполномоченный орган, утвердивший документ об образовании ЗУ: Администрация Беловского городского округа
13.	Сведения о земельных участках (землях общего пользования, территории общего пользования), посредством которых обеспечивается доступ	Земли общего пользования

3. Сведения о характеристиках образуемого земельного участка:	**:ЗУ62 :** обозначение земельного участка

№ п/п	Наименование характеристики земельного участка	Значение характеристики
1	**2**	**3**
14.	Иные сведения	-
4. Пояснения к сведениям об образуемом земельном участке:		**:ЗУ62 :** обозначение земельного участка
1.	-	

Сведения об образуемых земельных участках

1. Сведения о характерных точках границ образуемых земельных участков **:ЗУ63 :**

обозначение земельного участка

Система координат МСК-42, зона 1 **Зона № 1**

Обозначение характерных точек границ	Координаты, м		Метод определения координат	Формулы, примененные для расчета средней квадратической погрешности определения координат характерной точки границ (Mt), с подставленными в такие формулы значениями и итоговые (вычисленные) значения Mt, м	Описание закрепления точки
	X	Y			
1	2	3	4	5	6
				-	
н134У	503247.61	1338161.96	Метод спутниковых геодезических измерений (определений)	$Mt = \sqrt{(m_0^2 + m_1^2)} = \sqrt{(0,07^2 + 0,07^2)} = 0,10$	-
н133У	503247.61	1338169.50	Метод спутниковых геодезических измерений (определений)	$Mt = \sqrt{(m_0^2 + m_1^2)} = \sqrt{(0,07^2 + 0,07^2)} = 0,10$	-
н135У	503247.25	1338169.50	Метод спутниковых геодезических измерений (определений)	$Mt = \sqrt{(m_0^2 + m_1^2)} = \sqrt{(0,07^2 + 0,07^2)} = 0,10$	-
н136У	503242.70	1338169.54	Метод спутниковых геодезических измерений (определений)	$Mt = \sqrt{(m_0^2 + m_1^2)} = \sqrt{(0,07^2 + 0,07^2)} = 0,10$	-
н137У	503242.69	1338162.24	Метод спутниковых геодезических измерений (определений)	$Mt = \sqrt{(m_0^2 + m_1^2)} = \sqrt{(0,07^2 + 0,07^2)} = 0,10$	-
н134У	503247.61	1338161.96	Метод спутниковых геодезических измерений (определений)	$Mt = \sqrt{(m_0^2 + m_1^2)} = \sqrt{(0,07^2 + 0,07^2)} = 0,10$	-

2. Сведения о частях границ образуемых земельных участков: **:ЗУ63 :**

обозначение земельного участка

Обозначение части границ		Горизонтальное проложение (S), м	Описание прохождения части границ	Сведения о согласовании местоположения границ (согласовано/спорное)
от т.	до т.			
1	2	3	4	5
н134У	н133У	7.54	-	Согласовано
н133У	н135У	0.36	-	Согласовано

2. Сведения о частях границ образуемых земельных участков: **:ЗУ63 :**

обозначение земельного участка

Обозначение части границ		Горизонтальное проложение (S), м	Описание прохождения части границ	Сведения о согласовании местоположения границ (согласовано/спорное)
от т.	до т.			
1	2	3	4	5
н135У	н136У	4.55	-	Согласовано
н136У	н137У	7.30	-	Согласовано
н137У	н134У	4.93	-	Согласовано

3. Сведения о характеристиках образуемого земельного участка:

:ЗУ63 :

обозначение земельного участка

№ п/п	Наименование характеристики земельного участка	Значение характеристики
1	2	3
1.	Адрес земельного участка	-
1.1.	Сведения о местоположении земельного участка (при отсутствии адреса) в структурированном в соответствии с федеральной информационной адресной системой виде	Российская Федерация, Кемеровская область — Кузбасс, Беловский городской округ, пгт Бачатский, тер. Гаражный массив 2-й Северный, блок 1
1.2.	Дополнительные сведения о местоположении земельного участка	-
2.	Категория земель	Земли населенных пунктов
3.	Вид (виды) разрешенного использования	-
3.1.	Дополнительные сведения об использовании земельного участка	-
4.	Реестровый номер границ территориальной зоны или в случае отсутствия такого реестрового номера ее индивидуальное обозначение (вид, тип, номер, индекс)	-
5.	Площадь земельного участка ± величина предельной погрешности определения (вычисления) площади (Р± ΔР), м2	36 ± 2
6.	Формула, примененная для вычисления предельной погрешности определения площади земельного участка, с подставленными значениями и итоговые (вычисленные) значения (ΔР), м2	ΔР=3.5*Mt*√P=3.5*0.1*√36=2
7.	Предельные минимальный и максимальный размеры земельного участка (Рмин и Рмакс), м2	9 80
8.	Кадастровый или иной государственный учетный номер (инвентарный) объекта недвижимости, расположенного на образуемом земельном участке	-
9.	Кадастровые номера исходных земельных участков	-
9.1.	Кадастровый номер входящего в состав земельного участка, представляющего собой единое землепользование (номер контура многоконтурного земельного участка), преобразование которого осуществляется	-
9.2.	Кадастровые номера земельных участков, исключаемых из состава измененного (исходного) земельного участка, представляющего собой единое землепользование	-
9.3.	Кадастровый или иной государственный учетный номер (инвентарный) объекта недвижимости, расположенного на измененном земельном участке	-

3. Сведения о характеристиках образуемого земельного участка:

:ЗУ63 :

обозначение земельного участка

№ п/п	Наименование характеристики земельного участка	Значение характеристики
1	**2**	**3**
10.	Условный номер земельного участка	:ЗУ69
11.	Учетный номер проекта межевания территории	00.00.0000000.000
12.	Дополнительные сведения об образовании земельного участка	Земельный участок образован из земель неразграниченной государственной собственности. Уполномоченный орган, утвердивший документ об образовании ЗУ: Администрация Беловского городского округа
13.	Сведения о земельных участках (землях общего пользования, территории общего пользования), посредством которых обеспечивается доступ	Земли общего пользования
14.	Иные сведения	-
4. Пояснения к сведениям об образуемом земельном участке:		**:ЗУ63 :** обозначение земельного участка
1.	-	

Сведения об образуемых земельных участках

1. Сведения о характерных точках границ образуемых земельных участков **:ЗУ64 :**

обозначение земельного участка

Система координат МСК-42, зона 1 **Зона № 1**

Обозначение характерных точек границ	Координаты, м		Метод определения координат	Формулы, примененные для расчета средней квадратической погрешности определения координат характерной точки границ (Mt), с подставленными в такие формулы значениями и итоговые (вычисленные) значения Mt, м	Описание закрепления точки
	X	Y			
1	2	3	4	5	6
				-	
н96У	503330.03	1338169.44	Метод спутниковых геодезических измерений (определений)	$Mt = \sqrt{(m_0^2 + m_1^2)} = \sqrt{(0,07^2 + 0,07^2)} = 0,10$	-
н95У	503335.75	1338169.40	Метод спутниковых геодезических измерений (определений)	$Mt = \sqrt{(m_0^2 + m_1^2)} = \sqrt{(0,07^2 + 0,07^2)} = 0,10$	-
н138У	503335.83	1338177.22	Метод спутниковых геодезических измерений (определений)	$Mt = \sqrt{(m_0^2 + m_1^2)} = \sqrt{(0,07^2 + 0,07^2)} = 0,10$	-
н139У	503329.99	1338177.36	Метод спутниковых геодезических измерений (определений)	$Mt = \sqrt{(m_0^2 + m_1^2)} = \sqrt{(0,07^2 + 0,07^2)} = 0,10$	-
н96У	503330.03	1338169.44	Метод спутниковых геодезических измерений (определений)	$Mt = \sqrt{(m_0^2 + m_1^2)} = \sqrt{(0,07^2 + 0,07^2)} = 0,10$	-

2. Сведения о частях границ образуемых земельных участков: **:ЗУ64 :**

обозначение земельного участка

Обозначение части границ		Горизонтальное проложение (S), м	Описание прохождения части границ	Сведения о согласовании местоположения границ (согласовано/спорное)
от т.	до т.			
1	2	3	4	5
н96У	н95У	5.72	-	Согласовано
н95У	н138У	7.82	-	Согласовано
н138У	н139У	5.84	-	Согласовано
н139У	н96У	7.92	-	Согласовано

3. Сведения о характеристиках образуемого земельного участка: **:ЗУ64 :**

обозначение земельного участка

№ п/п	Наименование характеристики земельного участка	Значение характеристики
1	2	3
1.	Адрес земельного участка	-
1.1.	Сведения о местоположении земельного участка (при отсутствии адреса) в структурированном в соответствии с федеральной информационной адресной системой виде	Российская Федерация, Кемеровская область — Кузбасс, Беловский городской округ, пгт Бачатский, тер. Гаражный массив 2-й Северный, блок 1
1.2.	Дополнительные сведения о местоположении земельного участка	-
2.	Категория земель	Земли населенных пунктов
3.	Вид (виды) разрешенного использования	-
3.1.	Дополнительные сведения об использовании земельного участка	-
4.	Реестровый номер границ территориальной зоны или в случае отсутствия такого реестрового номера ее индивидуальное обозначение (вид, тип, номер, индекс)	-
5.	Площадь земельного участка ± величина предельной погрешности определения (вычисления) площади (Р± ΔР), м2	45 ± 2
6.	Формула, примененная для вычисления предельной погрешности определения площади земельного участка, с подставленными значениями и итоговые (вычисленные) значения (ΔР), м2	ΔР=3.5*Mt*√P=3.5*0.1*√45=2
7.	Предельные минимальный и максимальный размеры земельного участка (Рмин и Рмакс), м2	9 80
8.	Кадастровый или иной государственный учетный номер (инвентарный) объекта недвижимости, расположенного на образуемом земельном участке	-
9.	Кадастровые номера исходных земельных участков	-
9.1.	Кадастровый номер входящего в состав земельного участка, представляющего собой единое землепользование (номер контура многоконтурного земельного участка), преобразование которого осуществляется	-
9.2.	Кадастровые номера земельных участков, исключаемых из состава измененного (исходного) земельного участка, представляющего собой единое землепользование	-
9.3.	Кадастровый или иной государственный учетный номер (инвентарный) объекта недвижимости, расположенного на измененном земельном участке	-
10.	Условный номер земельного участка	:ЗУ70
11.	Учетный номер проекта межевания территории	00.00.0000000.000
12.	Дополнительные сведения об образовании земельного участка	Земельный участок образован из земель неразграниченной государственной собственности. Уполномоченный орган, утвердивший документ об образовании ЗУ: Администрация Беловского городского округа
13.	Сведения о земельных участках (землях общего пользования, территории общего пользования), посредством которых обеспечивается доступ	Земли общего пользования

3. Сведения о характеристиках образуемого земельного участка:	**:ЗУ64 :**
	обозначение земельного участка

№ п/п	Наименование характеристики земельного участка	Значение характеристики
1	2	3
14.	Иные сведения	-
4. Пояснения к сведениям об образуемом земельном участке:		**:ЗУ64 :** обозначение земельного участка
1.	-	

Сведения об образуемых земельных участках

1. Сведения о характерных точках границ образуемых земельных участков **:ЗУ65 :**

обозначение земельного участка

Система координат МСК-42, зона 1 **Зона № 1**

Обозначение характерных точек границ	Координаты, м		Метод определения координат	Формулы, примененные для расчета средней квадратической погрешности определения координат характерной точки границ (Mt), с подставленными в такие формулы значениями и итоговые (вычисленные) значения Mt, м	Описание закрепления точки
	X	Y			
1	2	3	4	5	6
				-	
н100У	503325.05	1338169.42	Метод спутниковых геодезических измерений (определений)	$Mt = \sqrt{(m_0^2 + m_1^2)} = \sqrt{(0,07^2 + 0,07^2)} = 0,10$	-
н97У	503329.01	1338169.44	Метод спутниковых геодезических измерений (определений)	$Mt = \sqrt{(m_0^2 + m_1^2)} = \sqrt{(0,07^2 + 0,07^2)} = 0,10$	-
н96У	503330.03	1338169.44	Метод спутниковых геодезических измерений (определений)	$Mt = \sqrt{(m_0^2 + m_1^2)} = \sqrt{(0,07^2 + 0,07^2)} = 0,10$	-
н139У	503329.99	1338177.36	Метод спутниковых геодезических измерений (определений)	$Mt = \sqrt{(m_0^2 + m_1^2)} = \sqrt{(0,07^2 + 0,07^2)} = 0,10$	-
н140У	503325.05	1338177.48	Метод спутниковых геодезических измерений (определений)	$Mt = \sqrt{(m_0^2 + m_1^2)} = \sqrt{(0,07^2 + 0,07^2)} = 0,10$	-
н100У	503325.05	1338169.42	Метод спутниковых геодезических измерений (определений)	$Mt = \sqrt{(m_0^2 + m_1^2)} = \sqrt{(0,07^2 + 0,07^2)} = 0,10$	-

2. Сведения о частях границ образуемых земельных участков: **:ЗУ65 :**

обозначение земельного участка

Обозначение части границ		Горизонтальное проложение (S), м	Описание прохождения части границ	Сведения о согласовании местоположения границ (согласовано/спорное)
от т.	до т.			
1	2	3	4	5
н100У	н97У	3.96	-	Согласовано
н97У	н96У	1.02	-	Согласовано

2. Сведения о частях границ образуемых земельных участков: **:ЗУ65 :**

обозначение земельного участка

Обозначение части границ		Горизонтальное проложение (S), м	Описание прохождения части границ	Сведения о согласовании местоположения границ (согласовано/спорное)
от т.	до т.			
1	2	3	4	5
н96У	н139У	7.92	-	Согласовано
н139У	н140У	4.94	-	Согласовано
н140У	н100У	8.06	-	Согласовано

3. Сведения о характеристиках образуемого земельного участка:

:ЗУ65 :

обозначение земельного участка

№ п/п	Наименование характеристики земельного участка	Значение характеристики
1	2	3
1.	Адрес земельного участка	-
1.1.	Сведения о местоположении земельного участка (при отсутствии адреса) в структурированном в соответствии с федеральной информационной адресной системой виде	Российская Федерация, Кемеровская область — Кузбасс, Беловский городской округ, пгт Бачатский, тер. Гаражный массив 2-й Северный, блок 1
1.2.	Дополнительные сведения о местоположении земельного участка	-
2.	Категория земель	Земли населенных пунктов
3.	Вид (виды) разрешенного использования	-
3.1.	Дополнительные сведения об использовании земельного участка	-
4.	Реестровый номер границ территориальной зоны или в случае отсутствия такого реестрового номера ее индивидуальное обозначение (вид, тип, номер, индекс)	-
5.	Площадь земельного участка ± величина предельной погрешности определения (вычисления) площади (Р± ΔР), м2	40 ± 2
6.	Формула, примененная для вычисления предельной погрешности определения площади земельного участка, с подставленными значениями и итоговые (вычисленные) значения (ΔР), м2	ΔР=3.5*Mt*√P=3.5*0.1*√40=2
7.	Предельные минимальный и максимальный размеры земельного участка (Рмин и Рмакс), м2	9 80
8.	Кадастровый или иной государственный учетный номер (инвентарный) объекта недвижимости, расположенного на образуемом земельном участке	-
9.	Кадастровые номера исходных земельных участков	-
9.1.	Кадастровый номер входящего в состав земельного участка, представляющего собой единое землепользование (номер контура многоконтурного земельного участка), преобразование которого осуществляется	-
9.2.	Кадастровые номера земельных участков, исключаемых из состава измененного (исходного) земельного участка, представляющего собой единое землепользование	-
9.3.	Кадастровый или иной государственный учетный номер (инвентарный) объекта недвижимости, расположенного на измененном земельном участке	-

3. Сведения о характеристиках образуемого земельного участка:

:ЗУ65 :

обозначение земельного участка

№ п/п	Наименование характеристики земельного участка	Значение характеристики
1	**2**	**3**
10.	Условный номер земельного участка	:ЗУ71
11.	Учетный номер проекта межевания территории	00.00.0000000.000
12.	Дополнительные сведения об образовании земельного участка	Земельный участок образован из земель неразграниченной государственной собственности. Уполномоченный орган, утвердивший документ об образовании ЗУ: Администрация Беловского городского округа
13.	Сведения о земельных участках (землях общего пользования, территории общего пользования), посредством которых обеспечивается доступ	Земли общего пользования
14.	Иные сведения	-
4. Пояснения к сведениям об образуемом земельном участке:		**:ЗУ65 :** обозначение земельного участка
1.	-	

Сведения об образуемых земельных участках

1. Сведения о характерных точках границ образуемых земельных участков **:ЗУ66 :**

обозначение земельного участка

Система координат МСК-42, зона 1 **Зона № 1**

Обозначение характерных точек границ	Координаты, м		Метод определения координат	Формулы, примененные для расчета средней квадратической погрешности определения координат характерной точки границ (Mt), с подставленными в такие формулы значениями и итоговые (вычисленные) значения Mt, м	Описание закрепления точки
	X	Y			
1	2	3	4	5	6
				-	
н103У	503320.76	1338169.44	Метод спутниковых геодезических измерений (определений)	$Mt = \sqrt{(m_0^2 + m_1^2)} = \sqrt{(0,07^2 + 0,07^2)} = 0,10$	-
н101У	503324.64	1338169.42	Метод спутниковых геодезических измерений (определений)	$Mt = \sqrt{(m_0^2 + m_1^2)} = \sqrt{(0,07^2 + 0,07^2)} = 0,10$	-
н100У	503325.05	1338169.42	Метод спутниковых геодезических измерений (определений)	$Mt = \sqrt{(m_0^2 + m_1^2)} = \sqrt{(0,07^2 + 0,07^2)} = 0,10$	-
н140У	503325.05	1338177.48	Метод спутниковых геодезических измерений (определений)	$Mt = \sqrt{(m_0^2 + m_1^2)} = \sqrt{(0,07^2 + 0,07^2)} = 0,10$	-
н141У	503320.76	1338177.48	Метод спутниковых геодезических измерений (определений)	$Mt = \sqrt{(m_0^2 + m_1^2)} = \sqrt{(0,07^2 + 0,07^2)} = 0,10$	-
н103У	503320.76	1338169.44	Метод спутниковых геодезических измерений (определений)	$Mt = \sqrt{(m_0^2 + m_1^2)} = \sqrt{(0,07^2 + 0,07^2)} = 0,10$	-

2. Сведения о частях границ образуемых земельных участков: **:ЗУ66 :**

обозначение земельного участка

Обозначение части границ		Горизонтальное проложение (S), м	Описание прохождения части границ	Сведения о согласовании местоположения границ (согласовано/спорное)
от т.	до т.			
1	2	3	4	5
н103У	н101У	3.88	-	Согласовано
н101У	н100У	0.41	-	Согласовано

2. Сведения о частях границ образуемых земельных участков: **:ЗУ66 :**

обозначение земельного участка

Обозначение части границ		Горизонтальное проложение (S), м	Описание прохождения части границ	Сведения о согласовании местоположения границ (согласовано/спорное)
от т.	до т.			
1	2	3	4	5
н100У	н140У	8.06	-	Согласовано
н140У	н141У	4.29	-	Согласовано
н141У	н103У	8.04	-	Согласовано

3. Сведения о характеристиках образуемого земельного участка:

:ЗУ66 :

обозначение земельного участка

№ п/п	Наименование характеристики земельного участка	Значение характеристики
1	2	3
1.	Адрес земельного участка	-
1.1.	Сведения о местоположении земельного участка (при отсутствии адреса) в структурированном в соответствии с федеральной информационной адресной системой виде	Российская Федерация, Кемеровская область — Кузбасс, Беловский городской округ, пгт Бачатский, тер. Гаражный массив 2-й Северный, блок 1
1.2.	Дополнительные сведения о местоположении земельного участка	-
2.	Категория земель	Земли населенных пунктов
3.	Вид (виды) разрешенного использования	-
3.1.	Дополнительные сведения об использовании земельного участка	-
4.	Реестровый номер границ территориальной зоны или в случае отсутствия такого реестрового номера ее индивидуальное обозначение (вид, тип, номер, индекс)	-
5.	Площадь земельного участка ± величина предельной погрешности определения (вычисления) площади (Р± ΔР), м2	35 ± 2
6.	Формула, примененная для вычисления предельной погрешности определения площади земельного участка, с подставленными значениями и итоговые (вычисленные) значения (ΔР), м2	$\Delta P=3.5*Mt*\sqrt{P}=3.5*0.1*\sqrt{35}=2$
7.	Предельные минимальный и максимальный размеры земельного участка (Рмин и Рмакс), м2	9 80
8.	Кадастровый или иной государственный учетный номер (инвентарный) объекта недвижимости, расположенного на образуемом земельном участке	-
9.	Кадастровые номера исходных земельных участков	-
9.1.	Кадастровый номер входящего в состав земельного участка, представляющего собой единое землепользование (номер контура многоконтурного земельного участка), преобразование которого осуществляется	-
9.2.	Кадастровые номера земельных участков, исключаемых из состава измененного (исходного) земельного участка, представляющего собой единое землепользование	-
9.3.	Кадастровый или иной государственный учетный номер (инвентарный) объекта недвижимости, расположенного на измененном земельном участке	-

3. Сведения о характеристиках образуемого земельного участка:

:ЗУ66 :

обозначение земельного участка

№ п/п	Наименование характеристики земельного участка	Значение характеристики
1	**2**	**3**
10.	Условный номер земельного участка	:ЗУ72
11.	Учетный номер проекта межевания территории	00.00.0000000.000
12.	Дополнительные сведения об образовании земельного участка	Земельный участок образован из земель неразграниченной государственной собственности. Уполномоченный орган, утвердивший документ об образовании ЗУ: Администрация Беловского городского округа
13.	Сведения о земельных участках (землях общего пользования, территории общего пользования), посредством которых обеспечивается доступ	Земли общего пользования
14.	Иные сведения	-
4. Пояснения к сведениям об образуемом земельном участке:		**:ЗУ66 :** обозначение земельного участка
1.	-	

Сведения об образуемых земельных участках

1. Сведения о характерных точках границ образуемых земельных участков

:ЗУ67 :

обозначение земельного участка

Система координат МСК-42, зона 1 **Зона № 1**

Обозначение характерных точек границ	Координаты, м		Метод определения координат	Формулы, примененные для расчета средней квадратической погрешности определения координат характерной точки границ (Mt), с подставленными в такие формулы значениями и итоговые (вычисленные) значения Mt, м	Описание закрепления точки
	X	Y			
1	2	3	4	5	6
				-	
н105У	503316.31	1338169.40	Метод спутниковых геодезических измерений (определений)	$Mt = \sqrt{(m_0^2 + m_1^2)} = \sqrt{(0,07^2 + 0,07^2)} = 0,10$	-
н103У	503320.76	1338169.44	Метод спутниковых геодезических измерений (определений)	$Mt = \sqrt{(m_0^2 + m_1^2)} = \sqrt{(0,07^2 + 0,07^2)} = 0,10$	-
н141У	503320.76	1338177.48	Метод спутниковых геодезических измерений (определений)	$Mt = \sqrt{(m_0^2 + m_1^2)} = \sqrt{(0,07^2 + 0,07^2)} = 0,10$	-
665	503316.33	1338177.46	Метод спутниковых геодезических измерений (определений)	$Mt = \sqrt{(m_0^2 + m_1^2)} = \sqrt{(0,07^2 + 0,07^2)} = 0,10$	-
н105У	503316.31	1338169.40	Метод спутниковых геодезических измерений (определений)	$Mt = \sqrt{(m_0^2 + m_1^2)} = \sqrt{(0,07^2 + 0,07^2)} = 0,10$	-

2. Сведения о частях границ образуемых земельных участков:

:ЗУ67 :

обозначение земельного участка

Обозначение части границ		Горизонтальное проложение (S), м	Описание прохождения части границ	Сведения о согласовании местоположения границ (согласовано/спорное)
от т.	до т.			
1	2	3	4	5
н105У	н103У	4.45	-	Согласовано
н103У	н141У	8.04	-	Согласовано
н141У	665	4.43	-	Согласовано
665	н105У	8.06	-	Согласовано

3. Сведения о характеристиках образуемого земельного участка:

:ЗУ67 :

обозначение земельного участка

№ п/п	Наименование характеристики земельного участка	Значение характеристики
1	2	3
1.	Адрес земельного участка	-
1.1.	Сведения о местоположении земельного участка (при отсутствии адреса) в структурированном в соответствии с федеральной информационной адресной системой виде	Российская Федерация, Кемеровская область — Кузбасс, Беловский городской округ, пгт Бачатский, тер. Гаражный массив 2-й Северный, блок 1
1.2.	Дополнительные сведения о местоположении земельного участка	-
2.	Категория земель	Земли населенных пунктов
3.	Вид (виды) разрешенного использования	-
3.1.	Дополнительные сведения об использовании земельного участка	-
4.	Реестровый номер границ территориальной зоны или в случае отсутствия такого реестрового номера ее индивидуальное обозначение (вид, тип, номер, индекс)	-
5.	Площадь земельного участка ± величина предельной погрешности определения (вычисления) площади (Р± ΔР), м2	36 ± 2
6.	Формула, примененная для вычисления предельной погрешности определения площади земельного участка, с подставленными значениями и итоговые (вычисленные) значения (ΔР), м2	ΔР=3.5*Mt*√P=3.5*0.1*√36=2
7.	Предельные минимальный и максимальный размеры земельного участка (Рмин и Рмакс), м2	9 80
8.	Кадастровый или иной государственный учетный номер (инвентарный) объекта недвижимости, расположенного на образуемом земельном участке	-
9.	Кадастровые номера исходных земельных участков	-
9.1.	Кадастровый номер входящего в состав земельного участка, представляющего собой единое землепользование (номер контура многоконтурного земельного участка), преобразование которого осуществляется	-
9.2.	Кадастровые номера земельных участков, исключаемых из состава измененного (исходного) земельного участка, представляющего собой единое землепользование	-
9.3.	Кадастровый или иной государственный учетный номер (инвентарный) объекта недвижимости, расположенного на измененном земельном участке	-
10.	Условный номер земельного участка	:ЗУ73
11.	Учетный номер проекта межевания территории	00.00.0000000.000
12.	Дополнительные сведения об образовании земельного участка	Земельный участок образован из земель неразграниченной государственной собственности. Уполномоченный орган, утвердивший документ об образовании ЗУ: Администрация Беловского городского округа
13.	Сведения о земельных участках (землях общего пользования, территории общего пользования), посредством которых обеспечивается доступ	Земли общего пользования

3. Сведения о характеристиках образуемого земельного участка:	**:ЗУ67 :**
	обозначение земельного участка

№ п/п	Наименование характеристики земельного участка	Значение характеристики
1	2	3
14.	Иные сведения	-
4. Пояснения к сведениям об образуемом земельном участке:		**:ЗУ67 :** обозначение земельного участка
1.	-	

Сведения об образуемых земельных участках

1. Сведения о характерных точках границ образуемых земельных участков

:ЗУ68 :

обозначение земельного участка

Система координат МСК-42, зона 1 **Зона № 1**

Обозначение характерных точек границ	Координаты, м		Метод определения координат	Формулы, примененные для расчета средней квадратической погрешности определения координат характерной точки границ (Mt), с подставленными в такие формулы значениями и итоговые (вычисленные) значения Mt, м	Описание закрепления точки
	X	Y			
1	2	3	4	5	6
				-	
н108У	503307.16	1338169.46	Метод спутниковых геодезических измерений (определений)	$Mt = \sqrt{(m_0^2 + m_1^2)} = \sqrt{(0,07^2 + 0,07^2)} = 0,10$	-
663	503311.52	1338169.48	Метод спутниковых геодезических измерений (определений)	$Mt = \sqrt{(m_0^2 + m_1^2)} = \sqrt{(0,07^2 + 0,07^2)} = 0,10$	-
666	503311.58	1338177.48	Метод спутниковых геодезических измерений (определений)	$Mt = \sqrt{(m_0^2 + m_1^2)} = \sqrt{(0,07^2 + 0,07^2)} = 0,10$	-
н142У	503307.20	1338177.52	Метод спутниковых геодезических измерений (определений)	$Mt = \sqrt{(m_0^2 + m_1^2)} = \sqrt{(0,07^2 + 0,07^2)} = 0,10$	-
н108У	503307.16	1338169.46	Метод спутниковых геодезических измерений (определений)	$Mt = \sqrt{(m_0^2 + m_1^2)} = \sqrt{(0,07^2 + 0,07^2)} = 0,10$	-

2. Сведения о частях границ образуемых земельных участков:

:ЗУ68 :

обозначение земельного участка

Обозначение части границ		Горизонтальное проложение (S), м	Описание прохождения части границ	Сведения о согласовании местоположения границ (согласовано/спорное)
от т.	до т.			
1	2	3	4	5
н108У	663	4.36	-	Согласовано
663	666	8.00	-	Согласовано
666	н142У	4.38	-	Согласовано
н142У	н108У	8.06	-	Согласовано

3. Сведения о характеристиках образуемого земельного участка:

:ЗУ68 :

обозначение земельного участка

№ п/п	Наименование характеристики земельного участка	Значение характеристики
1	2	3
1.	Адрес земельного участка	-
1.1.	Сведения о местоположении земельного участка (при отсутствии адреса) в структурированном в соответствии с федеральной информационной адресной системой виде	Российская Федерация, Кемеровская область — Кузбасс, Беловский городской округ, пгт Бачатский, тер. Гаражный массив 2-й Северный, блок 1
1.2.	Дополнительные сведения о местоположении земельного участка	-
2.	Категория земель	Земли населенных пунктов
3.	Вид (виды) разрешенного использования	-
3.1.	Дополнительные сведения об использовании земельного участка	-
4.	Реестровый номер границ территориальной зоны или в случае отсутствия такого реестрового номера ее индивидуальное обозначение (вид, тип, номер, индекс)	-
5.	Площадь земельного участка ± величина предельной погрешности определения (вычисления) площади (Р± ΔР), м2	35 ± 2
6.	Формула, примененная для вычисления предельной погрешности определения площади земельного участка, с подставленными значениями и итоговые (вычисленные) значения (ΔР), м2	ΔР=3.5*Mt*√P=3.5*0.1*√35=2
7.	Предельные минимальный и максимальный размеры земельного участка (Рмин и Рмакс), м2	9 80
8.	Кадастровый или иной государственный учетный номер (инвентарный) объекта недвижимости, расположенного на образуемом земельном участке	-
9.	Кадастровые номера исходных земельных участков	-
9.1.	Кадастровый номер входящего в состав земельного участка, представляющего собой единое землепользование (номер контура многоконтурного земельного участка), преобразование которого осуществляется	-
9.2.	Кадастровые номера земельных участков, исключаемых из состава измененного (исходного) земельного участка, представляющего собой единое землепользование	-
9.3.	Кадастровый или иной государственный учетный номер (инвентарный) объекта недвижимости, расположенного на измененном земельном участке	-
10.	Условный номер земельного участка	:ЗУ75
11.	Учетный номер проекта межевания территории	00.00.0000000.000
12.	Дополнительные сведения об образовании земельного участка	Земельный участок образован из земель неразграниченной государственной собственности. Уполномоченный орган, утвердивший документ об образовании ЗУ: Администрация Беловского городского округа
13.	Сведения о земельных участках (землях общего пользования, территории общего пользования), посредством которых обеспечивается доступ	Земли общего пользования

3. Сведения о характеристиках образуемого земельного участка:	**:ЗУ68 :** обозначение земельного участка

№ п/п	Наименование характеристики земельного участка	Значение характеристики
1	**2**	**3**
14.	Иные сведения	-
4. Пояснения к сведениям об образуемом земельном участке:		**:ЗУ68 :** обозначение земельного участка
1.	-	

Сведения об образуемых земельных участках

1. Сведения о характерных точках границ образуемых земельных участков **:ЗУ69 :**

обозначение земельного участка

Система координат МСК-42, зона 1 **Зона № 1**

Обозначение характерных точек границ	Координаты, м		Метод определения координат	Формулы, примененные для расчета средней квадратической погрешности определения координат характерной точки границ (Mt), с подставленными в такие формулы значениями и итоговые (вычисленные) значения Mt, м	Описание закрепления точки
	X	Y			
1	2	3	4	5	6
				-	
651	503302.43	1338169.46	Метод спутниковых геодезических измерений (определений)	$Mt = \sqrt{(m_0^2 + m_1^2)} = \sqrt{(0,07^2 + 0,07^2)} = 0,10$	-
н109У	503306.13	1338169.46	Метод спутниковых геодезических измерений (определений)	$Mt = \sqrt{(m_0^2 + m_1^2)} = \sqrt{(0,07^2 + 0,07^2)} = 0,10$	-
н108У	503307.16	1338169.46	Метод спутниковых геодезических измерений (определений)	$Mt = \sqrt{(m_0^2 + m_1^2)} = \sqrt{(0,07^2 + 0,07^2)} = 0,10$	-
н142У	503307.20	1338177.52	Метод спутниковых геодезических измерений (определений)	$Mt = \sqrt{(m_0^2 + m_1^2)} = \sqrt{(0,07^2 + 0,07^2)} = 0,10$	-
652	503302.45	1338177.46	Метод спутниковых геодезических измерений (определений)	$Mt = \sqrt{(m_0^2 + m_1^2)} = \sqrt{(0,07^2 + 0,07^2)} = 0,10$	-
651	503302.43	1338169.46	Метод спутниковых геодезических измерений (определений)	$Mt = \sqrt{(m_0^2 + m_1^2)} = \sqrt{(0,07^2 + 0,07^2)} = 0,10$	-

2. Сведения о частях границ образуемых земельных участков: **:ЗУ69 :**

обозначение земельного участка

Обозначение части границ		Горизонтальное проложение (S), м	Описание прохождения части границ	Сведения о согласовании местоположения границ (согласовано/спорное)
от т.	до т.			
1	2	3	4	5
651	н109У	3.70	-	Согласовано
н109У	н108У	1.03	-	Согласовано

2. Сведения о частях границ образуемых земельных участков: **:ЗУ69 :**

обозначение земельного участка

Обозначение части границ		Горизонтальное проложение (S), м	Описание прохождения части границ	Сведения о согласовании местоположения границ (согласовано/спорное)
от т.	до т.			
1	2	3	4	5
н108У	н142У	8.06	-	Согласовано
н142У	652	4.75	-	Согласовано
652	651	8.00	-	Согласовано

3. Сведения о характеристиках образуемого земельного участка: **:ЗУ69 :**

обозначение земельного участка

№ п/п	Наименование характеристики земельного участка	Значение характеристики
1	2	3
1.	Адрес земельного участка	-
1.1.	Сведения о местоположении земельного участка (при отсутствии адреса) в структурированном в соответствии с федеральной информационной адресной системой виде	Российская Федерация, Кемеровская область — Кузбасс, Беловский городской округ, пгт Бачатский, тер. Гаражный массив 2-й Северный, блок 1
1.2.	Дополнительные сведения о местоположении земельного участка	-
2.	Категория земель	Земли населенных пунктов
3.	Вид (виды) разрешенного использования	-
3.1.	Дополнительные сведения об использовании земельного участка	-
4.	Реестровый номер границ территориальной зоны или в случае отсутствия такого реестрового номера ее индивидуальное обозначение (вид, тип, номер, индекс)	-
5.	Площадь земельного участка ± величина предельной погрешности определения (вычисления) площади (Р± ΔР), м2	38 ± 2
6.	Формула, примененная для вычисления предельной погрешности определения площади земельного участка, с подставленными значениями и итоговые (вычисленные) значения (ΔР), м2	ΔР=3.5*Mt*√P=3.5*0.1*√38=2
7.	Предельные минимальный и максимальный размеры земельного участка (Рмин и Рмакс), м2	9 80
8.	Кадастровый или иной государственный учетный номер (инвентарный) объекта недвижимости, расположенного на образуемом земельном участке	-
9.	Кадастровые номера исходных земельных участков	-
9.1.	Кадастровый номер входящего в состав земельного участка, представляющего собой единое землепользование (номер контура многоконтурного земельного участка), преобразование которого осуществляется	-
9.2.	Кадастровые номера земельных участков, исключаемых из состава измененного (исходного) земельного участка, представляющего собой единое землепользование	-
9.3.	Кадастровый или иной государственный учетный номер (инвентарный) объекта недвижимости, расположенного на измененном земельном участке	-

3. Сведения о характеристиках образуемого земельного участка: **:ЗУ69 :**

обозначение земельного участка

№ п/п	Наименование характеристики земельного участка	Значение характеристики
1	2	3
10.	Условный номер земельного участка	:ЗУ76
11.	Учетный номер проекта межевания территории	00.00.0000000.000
12.	Дополнительные сведения об образовании земельного участка	Земельный участок образован из земель неразграниченной государственной собственности. Уполномоченный орган, утвердивший документ об образовании ЗУ: Администрация Беловского городского округа
13.	Сведения о земельных участках (землях общего пользования, территории общего пользования), посредством которых обеспечивается доступ	Земли общего пользования
14.	Иные сведения	-
4. Пояснения к сведениям об образуемом земельном участке:		**:ЗУ69 :** обозначение земельного участка
1.	-	

Сведения об образуемых земельных участках

1. Сведения о характерных точках границ образуемых земельных участков **:ЗУ70 :**

обозначение земельного участка

Система координат МСК-42, зона 1 **Зона № 1**

Обозначение характерных точек границ	Координаты, м		Метод определения координат	Формулы, примененные для расчета средней квадратической погрешности определения координат характерной точки границ (Mt), с подставленными в такие формулы значениями и итоговые (вычисленные) значения Mt, м	Описание закрепления точки
	X	Y			
1	2	3	4	5	6
				-	
н115У	503293.13	1338169.44	Метод спутниковых геодезических измерений (определений)	$Mt = \sqrt{(m_0^2 + m_1^2)} = \sqrt{(0,07^2 + 0,07^2)} = 0,10$	-
н113У	503297.45	1338169.44	Метод спутниковых геодезических измерений (определений)	$Mt = \sqrt{(m_0^2 + m_1^2)} = \sqrt{(0,07^2 + 0,07^2)} = 0,10$	-
650	503297.65	1338169.44	Метод спутниковых геодезических измерений (определений)	$Mt = \sqrt{(m_0^2 + m_1^2)} = \sqrt{(0,07^2 + 0,07^2)} = 0,10$	-
653	503297.69	1338177.26	Метод спутниковых геодезических измерений (определений)	$Mt = \sqrt{(m_0^2 + m_1^2)} = \sqrt{(0,07^2 + 0,07^2)} = 0,10$	-
н143У	503293.15	1338177.24	Метод спутниковых геодезических измерений (определений)	$Mt = \sqrt{(m_0^2 + m_1^2)} = \sqrt{(0,07^2 + 0,07^2)} = 0,10$	-
н115У	503293.13	1338169.44	Метод спутниковых геодезических измерений (определений)	$Mt = \sqrt{(m_0^2 + m_1^2)} = \sqrt{(0,07^2 + 0,07^2)} = 0,10$	-

2. Сведения о частях границ образуемых земельных участков: **:ЗУ70 :**

обозначение земельного участка

Обозначение части границ		Горизонтальное проложение (S), м	Описание прохождения части границ	Сведения о согласовании местоположения границ (согласовано/спорное)
от т.	до т.			
1	2	3	4	5
н115У	н113У	4.32	-	Согласовано
н113У	650	0.20	-	Согласовано

2. Сведения о частях границ образуемых земельных участков: **:ЗУ70 :**

обозначение земельного участка

Обозначение части границ		Горизонтальное проложение (S), м	Описание прохождения части границ	Сведения о согласовании местоположения границ (согласовано/спорное)
от т.	до т.			
1	2	3	4	5
650	653	7.82	-	Согласовано
653	н143У	4.54	-	Согласовано
н143У	н115У	7.80	-	Согласовано

3. Сведения о характеристиках образуемого земельного участка:

:ЗУ70 :

обозначение земельного участка

№ п/п	Наименование характеристики земельного участка	Значение характеристики
1	2	3
1.	Адрес земельного участка	-
1.1.	Сведения о местоположении земельного участка (при отсутствии адреса) в структурированном в соответствии с федеральной информационной адресной системой виде	Российская Федерация, Кемеровская область — Кузбасс, Беловский городской округ, пгт Бачатский, тер. Гаражный массив 2-й Северный, блок 1
1.2.	Дополнительные сведения о местоположении земельного участка	-
2.	Категория земель	Земли населенных пунктов
3.	Вид (виды) разрешенного использования	-
3.1.	Дополнительные сведения об использовании земельного участка	-
4.	Реестровый номер границ территориальной зоны или в случае отсутствия такого реестрового номера ее индивидуальное обозначение (вид, тип, номер, индекс)	-
5.	Площадь земельного участка ± величина предельной погрешности определения (вычисления) площади (Р± ΔР), м2	35 ± 2
6.	Формула, примененная для вычисления предельной погрешности определения площади земельного участка, с подставленными значениями и итоговые (вычисленные) значения (ΔР), м2	$\Delta P=3.5*Mt*\sqrt{P}=3.5*0.1*\sqrt{35}=2$
7.	Предельные минимальный и максимальный размеры земельного участка (Рмин и Рмакс), м2	9 80
8.	Кадастровый или иной государственный учетный номер (инвентарный) объекта недвижимости, расположенного на образуемом земельном участке	-
9.	Кадастровые номера исходных земельных участков	-
9.1.	Кадастровый номер входящего в состав земельного участка, представляющего собой единое землепользование (номер контура многоконтурного земельного участка), преобразование которого осуществляется	-
9.2.	Кадастровые номера земельных участков, исключаемых из состава измененного (исходного) земельного участка, представляющего собой единое землепользование	-
9.3.	Кадастровый или иной государственный учетный номер (инвентарный) объекта недвижимости, расположенного на измененном земельном участке	-

3. Сведения о характеристиках образуемого земельного участка:

:ЗУ70 :

обозначение земельного участка

№ п/п	Наименование характеристики земельного участка	Значение характеристики
1	**2**	**3**
10.	Условный номер земельного участка	:ЗУ78
11.	Учетный номер проекта межевания территории	00.00.0000000.000
12.	Дополнительные сведения об образовании земельного участка	Земельный участок образован из земель неразграниченной государственной собственности. Уполномоченный орган, утвердивший документ об образовании ЗУ: Администрация Беловского городского округа
13.	Сведения о земельных участках (землях общего пользования, территории общего пользования), посредством которых обеспечивается доступ	Земли общего пользования
14.	Иные сведения	-
4. Пояснения к сведениям об образуемом земельном участке:		**:ЗУ70 :** обозначение земельного участка
1.	-	

Сведения об образуемых земельных участках

1. Сведения о характерных точках границ образуемых земельных участков **:ЗУ71 :**

обозначение земельного участка

Система координат МСК-42, зона 1 **Зона № 1**

Обозначение характерных точек границ	Координаты, м		Метод определения координат	Формулы, примененные для расчета средней квадратической погрешности определения координат характерной точки границ (Mt), с подставленными в такие формулы значениями и итоговые (вычисленные) значения Mt, м	Описание закрепления точки
	X	Y			
1	2	3	4	5	6
				-	
н144У	503288.87	1338169.48	Метод спутниковых геодезических измерений (определений)	$Mt = \sqrt{(m_0^2 + m_1^2)} = \sqrt{(0,07^2 + 0,07^2)} = 0,10$	-
644	503292.57	1338169.45	Метод спутниковых геодезических измерений (определений)	$Mt = \sqrt{(m_0^2 + m_1^2)} = \sqrt{(0,07^2 + 0,07^2)} = 0,10$	-
н115У	503293.13	1338169.44	Метод спутниковых геодезических измерений (определений)	$Mt = \sqrt{(m_0^2 + m_1^2)} = \sqrt{(0,07^2 + 0,07^2)} = 0,10$	-
н143У	503293.15	1338177.24	Метод спутниковых геодезических измерений (определений)	$Mt = \sqrt{(m_0^2 + m_1^2)} = \sqrt{(0,07^2 + 0,07^2)} = 0,10$	-
н145У	503288.91	1338177.12	Метод спутниковых геодезических измерений (определений)	$Mt = \sqrt{(m_0^2 + m_1^2)} = \sqrt{(0,07^2 + 0,07^2)} = 0,10$	-
н144У	503288.87	1338169.48	Метод спутниковых геодезических измерений (определений)	$Mt = \sqrt{(m_0^2 + m_1^2)} = \sqrt{(0,07^2 + 0,07^2)} = 0,10$	-

2. Сведения о частях границ образуемых земельных участков: **:ЗУ71 :**

обозначение земельного участка

Обозначение части границ		Горизонтальное проложение (S), м	Описание прохождения части границ	Сведения о согласовании местоположения границ (согласовано/спорное)
от т.	до т.			
1	2	3	4	5
н144У	644	3.70	-	Согласовано
644	н115У	0.56	-	Согласовано

2. Сведения о частях границ образуемых земельных участков: **:ЗУ71 :**

обозначение земельного участка

Обозначение части границ		Горизонтальное проложение (S), м	Описание прохождения части границ	Сведения о согласовании местоположения границ (согласовано/спорное)
от т.	до т.			
1	2	3	4	5
н115У	н143У	7.80	-	Согласовано
н143У	н145У	4.24	-	Согласовано
н145У	н144У	7.64	-	Согласовано

3. Сведения о характеристиках образуемого земельного участка:

:ЗУ71 :

обозначение земельного участка

№ п/п	Наименование характеристики земельного участка	Значение характеристики
1	2	3
1.	Адрес земельного участка	-
1.1.	Сведения о местоположении земельного участка (при отсутствии адреса) в структурированном в соответствии с федеральной информационной адресной системой виде	Российская Федерация, Кемеровская область — Кузбасс, Беловский городской округ, пгт Бачатский, тер. Гаражный массив 2-й Северный, блок 1
1.2.	Дополнительные сведения о местоположении земельного участка	-
2.	Категория земель	Земли населенных пунктов
3.	Вид (виды) разрешенного использования	-
3.1.	Дополнительные сведения об использовании земельного участка	-
4.	Реестровый номер границ территориальной зоны или в случае отсутствия такого реестрового номера ее индивидуальное обозначение (вид, тип, номер, индекс)	-
5.	Площадь земельного участка ± величина предельной погрешности определения (вычисления) площади (Р± ΔР), м2	33 ± 2
6.	Формула, примененная для вычисления предельной погрешности определения площади земельного участка, с подставленными значениями и итоговые (вычисленные) значения (ΔР), м2	ΔР=3.5*Mt*√P=3.5*0.1*√33=2
7.	Предельные минимальный и максимальный размеры земельного участка (Рмин и Рмакс), м2	9 80
8.	Кадастровый или иной государственный учетный номер (инвентарный) объекта недвижимости, расположенного на образуемом земельном участке	-
9.	Кадастровые номера исходных земельных участков	-
9.1.	Кадастровый номер входящего в состав земельного участка, представляющего собой единое землепользование (номер контура многоконтурного земельного участка), преобразование которого осуществляется	-
9.2.	Кадастровые номера земельных участков, исключаемых из состава измененного (исходного) земельного участка, представляющего собой единое землепользование	-
9.3.	Кадастровый или иной государственный учетный номер (инвентарный) объекта недвижимости, расположенного на измененном земельном участке	-

3. Сведения о характеристиках образуемого земельного участка:

:ЗУ71 :

обозначение земельного участка

№ п/п	Наименование характеристики земельного участка	Значение характеристики
1	2	3
10.	Условный номер земельного участка	:ЗУ79
11.	Учетный номер проекта межевания территории	00.00.0000000.000
12.	Дополнительные сведения об образовании земельного участка	Земельный участок образован из земель неразграниченной государственной собственности. Уполномоченный орган, утвердивший документ об образовании ЗУ: Администрация Беловского городского округа
13.	Сведения о земельных участках (землях общего пользования, территории общего пользования), посредством которых обеспечивается доступ	Земли общего пользования
14.	Иные сведения	-
4. Пояснения к сведениям об образуемом земельном участке:		**:ЗУ71 :** обозначение земельного участка
1.	-	

Сведения об образуемых земельных участках

1. Сведения о характерных точках границ образуемых земельных участков **:ЗУ72 :**

обозначение земельного участка

Система координат МСК-42, зона 1 **Зона № 1**

Обозначение характерных точек границ	Координаты, м		Метод определения координат	Формулы, примененные для расчета средней квадратической погрешности определения координат характерной точки границ (Mt), с подставленными в такие формулы значениями и итоговые (вычисленные) значения Mt, м	Описание закрепления точки
	X	Y			
1	2	3	4	5	6
				-	
н146У	503284.11	1338169.46	Метод спутниковых геодезических измерений (определений)	$Mt = \sqrt{(m_0^2 + m_1^2)} = \sqrt{(0,07^2 + 0,07^2)} = 0,10$	-
645	503288.29	1338169.48	Метод спутниковых геодезических измерений (определений)	$Mt = \sqrt{(m_0^2 + m_1^2)} = \sqrt{(0,07^2 + 0,07^2)} = 0,10$	-
н144У	503288.87	1338169.48	Метод спутниковых геодезических измерений (определений)	$Mt = \sqrt{(m_0^2 + m_1^2)} = \sqrt{(0,07^2 + 0,07^2)} = 0,10$	-
н145У	503288.91	1338177.12	Метод спутниковых геодезических измерений (определений)	$Mt = \sqrt{(m_0^2 + m_1^2)} = \sqrt{(0,07^2 + 0,07^2)} = 0,10$	-
н147У	503284.09	1338177.04	Метод спутниковых геодезических измерений (определений)	$Mt = \sqrt{(m_0^2 + m_1^2)} = \sqrt{(0,07^2 + 0,07^2)} = 0,10$	-
н146У	503284.11	1338169.46	Метод спутниковых геодезических измерений (определений)	$Mt = \sqrt{(m_0^2 + m_1^2)} = \sqrt{(0,07^2 + 0,07^2)} = 0,10$	-

2. Сведения о частях границ образуемых земельных участков: **:ЗУ72 :**

обозначение земельного участка

Обозначение части границ		Горизонтальное проложение (S), м	Описание прохождения части границ	Сведения о согласовании местоположения границ (согласовано/спорное)
от т.	до т.			
1	2	3	4	5
н146У	645	4.18	-	Согласовано
645	н144У	0.58	-	Согласовано

2. Сведения о частях границ образуемых земельных участков: **:ЗУ72 :**

обозначение земельного участка

Обозначение части границ		Горизонтальное проложение (S), м	Описание прохождения части границ	Сведения о согласовании местоположения границ (согласовано/спорное)
от т.	до т.			
1	2	3	4	5
н144У	н145У	7.64	-	Согласовано
н145У	н147У	4.82	-	Согласовано
н147У	н146У	7.58	-	Согласовано

3. Сведения о характеристиках образуемого земельного участка:

:ЗУ72 :

обозначение земельного участка

№ п/п	Наименование характеристики земельного участка	Значение характеристики
1	2	3
1.	Адрес земельного участка	-
1.1.	Сведения о местоположении земельного участка (при отсутствии адреса) в структурированном в соответствии с федеральной информационной адресной системой виде	Российская Федерация, Кемеровская область — Кузбасс, Беловский городской округ, пгт Бачатский, тер. Гаражный массив 2-й Северный, 1/10
1.2.	Дополнительные сведения о местоположении земельного участка	-
2.	Категория земель	Земли населенных пунктов
3.	Вид (виды) разрешенного использования	-
3.1.	Дополнительные сведения об использовании земельного участка	-
4.	Реестровый номер границ территориальной зоны или в случае отсутствия такого реестрового номера ее индивидуальное обозначение (вид, тип, номер, индекс)	-
5.	Площадь земельного участка ± величина предельной погрешности определения (вычисления) площади (Р± ΔР), м2	36 ± 2
6.	Формула, примененная для вычисления предельной погрешности определения площади земельного участка, с подставленными значениями и итоговые (вычисленные) значения (ΔР), м2	$\Delta P=3.5*Mt*\sqrt{P}=3.5*0.1*\sqrt{36}=2$
7.	Предельные минимальный и максимальный размеры земельного участка (Рмин и Рмакс), м2	9 80
8.	Кадастровый или иной государственный учетный номер (инвентарный) объекта недвижимости, расположенного на образуемом земельном участке	-
9.	Кадастровые номера исходных земельных участков	-
9.1.	Кадастровый номер входящего в состав земельного участка, представляющего собой единое землепользование (номер контура многоконтурного земельного участка), преобразование которого осуществляется	-
9.2.	Кадастровые номера земельных участков, исключаемых из состава измененного (исходного) земельного участка, представляющего собой единое землепользование	-
9.3.	Кадастровый или иной государственный учетный номер (инвентарный) объекта недвижимости, расположенного на измененном земельном участке	-

3. Сведения о характеристиках образуемого земельного участка:

:ЗУ72 :

обозначение земельного участка

№ п/п	Наименование характеристики земельного участка	Значение характеристики
1	**2**	**3**
10.	Условный номер земельного участка	:ЗУ80
11.	Учетный номер проекта межевания территории	00.00.0000000.000
12.	Дополнительные сведения об образовании земельного участка	Земельный участок образован из земель неразграниченной государственной собственности. Уполномоченный орган, утвердивший документ об образовании ЗУ: Администрация Беловского городского округа
13.	Сведения о земельных участках (землях общего пользования, территории общего пользования), посредством которых обеспечивается доступ	Земли общего пользования
14.	Иные сведения	-
4. Пояснения к сведениям об образуемом земельном участке:		**:ЗУ72 :** обозначение земельного участка
1.	-	

Сведения об образуемых земельных участках

1. Сведения о характерных точках границ образуемых земельных участков **:ЗУ73 :**

обозначение земельного участка

Система координат МСК-42, зона 1 **Зона № 1**

Обозначение характерных точек границ	Координаты, м		Метод определения координат	Формулы, примененные для расчета средней квадратической погрешности определения координат характерной точки границ (Mt), с подставленными в такие формулы значениями и итоговые (вычисленные) значения Mt, м	Описание закрепления точки
	X	Y			
1	2	3	4	5	6
				-	
н116У	503279.66	1338169.46	Метод спутниковых геодезических измерений (определений)	$Mt = \sqrt{(m_0^2 + m_1^2)} = \sqrt{(0,07^2 + 0,07^2)} = 0,10$	-
648	503283.74	1338169.46	Метод спутниковых геодезических измерений (определений)	$Mt = \sqrt{(m_0^2 + m_1^2)} = \sqrt{(0,07^2 + 0,07^2)} = 0,10$	-
н146У	503284.11	1338169.46	Метод спутниковых геодезических измерений (определений)	$Mt = \sqrt{(m_0^2 + m_1^2)} = \sqrt{(0,07^2 + 0,07^2)} = 0,10$	-
н147У	503284.09	1338177.04	Метод спутниковых геодезических измерений (определений)	$Mt = \sqrt{(m_0^2 + m_1^2)} = \sqrt{(0,07^2 + 0,07^2)} = 0,10$	-
н148У	503279.64	1338176.98	Метод спутниковых геодезических измерений (определений)	$Mt = \sqrt{(m_0^2 + m_1^2)} = \sqrt{(0,07^2 + 0,07^2)} = 0,10$	-
н116У	503279.66	1338169.46	Метод спутниковых геодезических измерений (определений)	$Mt = \sqrt{(m_0^2 + m_1^2)} = \sqrt{(0,07^2 + 0,07^2)} = 0,10$	-

2. Сведения о частях границ образуемых земельных участков: **:ЗУ73 :**

обозначение земельного участка

Обозначение части границ		Горизонтальное проложение (S), м	Описание прохождения части границ	Сведения о согласовании местоположения границ (согласовано/спорное)
от т.	до т.			
1	2	3	4	5
н116У	648	4.08	-	Согласовано
648	н146У	0.37	-	Согласовано

2. Сведения о частях границ образуемых земельных участков: **:ЗУ73 :**

обозначение земельного участка

Обозначение части границ		Горизонтальное проложение (S), м	Описание прохождения части границ	Сведения о согласовании местоположения границ (согласовано/спорное)
от т.	до т.			
1	2	3	4	5
н146У	н147У	7.58	-	Согласовано
н147У	н148У	4.45	-	Согласовано
н148У	н116У	7.52	-	Согласовано

3. Сведения о характеристиках образуемого земельного участка:

:ЗУ73 :

обозначение земельного участка

№ п/п	Наименование характеристики земельного участка	Значение характеристики
1	2	3
1.	Адрес земельного участка	-
1.1.	Сведения о местоположении земельного участка (при отсутствии адреса) в структурированном в соответствии с федеральной информационной адресной системой виде	Российская Федерация, Кемеровская область — Кузбасс, Беловский городской округ, пгт Бачатский, тер. Гаражный массив 2-й Северный, блок 1
1.2.	Дополнительные сведения о местоположении земельного участка	-
2.	Категория земель	Земли населенных пунктов
3.	Вид (виды) разрешенного использования	-
3.1.	Дополнительные сведения об использовании земельного участка	-
4.	Реестровый номер границ территориальной зоны или в случае отсутствия такого реестрового номера ее индивидуальное обозначение (вид, тип, номер, индекс)	-
5.	Площадь земельного участка ± величина предельной погрешности определения (вычисления) площади (Р± ΔР), м2	34 ± 2
6.	Формула, примененная для вычисления предельной погрешности определения площади земельного участка, с подставленными значениями и итоговые (вычисленные) значения (ΔР), м2	ΔР=3.5*Mt*√P=3.5*0.1*√34=2
7.	Предельные минимальный и максимальный размеры земельного участка (Рмин и Рмакс), м2	9 80
8.	Кадастровый или иной государственный учетный номер (инвентарный) объекта недвижимости, расположенного на образуемом земельном участке	-
9.	Кадастровые номера исходных земельных участков	-
9.1.	Кадастровый номер входящего в состав земельного участка, представляющего собой единое землепользование (номер контура многоконтурного земельного участка), преобразование которого осуществляется	-
9.2.	Кадастровые номера земельных участков, исключаемых из состава измененного (исходного) земельного участка, представляющего собой единое землепользование	-
9.3.	Кадастровый или иной государственный учетный номер (инвентарный) объекта недвижимости, расположенного на измененном земельном участке	-

3. Сведения о характеристиках образуемого земельного участка:

:ЗУ73 :

обозначение земельного участка

№ п/п	Наименование характеристики земельного участка	Значение характеристики
1	**2**	**3**
10.	Условный номер земельного участка	:ЗУ81
11.	Учетный номер проекта межевания территории	00.00.0000000.000
12.	Дополнительные сведения об образовании земельного участка	Земельный участок образован из земель неразграниченной государственной собственности. Уполномоченный орган, утвердивший документ об образовании ЗУ: Администрация Беловского городского округа
13.	Сведения о земельных участках (землях общего пользования, территории общего пользования), посредством которых обеспечивается доступ	Земли общего пользования
14.	Иные сведения	-
4. Пояснения к сведениям об образуемом земельном участке:		**:ЗУ73 :** обозначение земельного участка
1.	-	

Сведения об образуемых земельных участках

1. Сведения о характерных точках границ образуемых земельных участков **:ЗУ74 :**

обозначение земельного участка

Система координат МСК-42, зона 1 **Зона № 1**

Обозначение характерных точек границ	Координаты, м		Метод определения координат	Формулы, примененные для расчета средней квадратической погрешности определения координат характерной точки границ (Mt), с подставленными в такие формулы значениями и итоговые (вычисленные) значения Mt, м	Описание закрепления точки
	X	Y			
1	2	3	4	5	6
				-	
н119У	503274.75	1338169.48	Метод спутниковых геодезических измерений (определений)	$Mt = \sqrt{(m_0^2 + m_1^2)} = \sqrt{(0,07^2 + 0,07^2)} = 0,10$	-
н117У	503279.09	1338169.46	Метод спутниковых геодезических измерений (определений)	$Mt = \sqrt{(m_0^2 + m_1^2)} = \sqrt{(0,07^2 + 0,07^2)} = 0,10$	-
н116У	503279.66	1338169.46	Метод спутниковых геодезических измерений (определений)	$Mt = \sqrt{(m_0^2 + m_1^2)} = \sqrt{(0,07^2 + 0,07^2)} = 0,10$	-
н148У	503279.64	1338176.98	Метод спутниковых геодезических измерений (определений)	$Mt = \sqrt{(m_0^2 + m_1^2)} = \sqrt{(0,07^2 + 0,07^2)} = 0,10$	-
н149У	503274.79	1338176.82	Метод спутниковых геодезических измерений (определений)	$Mt = \sqrt{(m_0^2 + m_1^2)} = \sqrt{(0,07^2 + 0,07^2)} = 0,10$	-
н119У	503274.75	1338169.48	Метод спутниковых геодезических измерений (определений)	$Mt = \sqrt{(m_0^2 + m_1^2)} = \sqrt{(0,07^2 + 0,07^2)} = 0,10$	-

2. Сведения о частях границ образуемых земельных участков: **:ЗУ74 :**

обозначение земельного участка

Обозначение части границ		Горизонтальное проложение (S), м	Описание прохождения части границ	Сведения о согласовании местоположения границ (согласовано/спорное)
от т.	до т.			
1	2	3	4	5
н119У	н117У	4.34	-	Согласовано
н117У	н116У	0.57	-	Согласовано

2. Сведения о частях границ образуемых земельных участков: **:ЗУ74 :**

обозначение земельного участка

Обозначение части границ		Горизонтальное проложение (S), м	Описание прохождения части границ	Сведения о согласовании местоположения границ (согласовано/спорное)
от т.	до т.			
1	2	3	4	5
н116У	н148У	7.52	-	Согласовано
н148У	н149У	4.85	-	Согласовано
н149У	н119У	7.34	-	Согласовано

3. Сведения о характеристиках образуемого земельного участка:

:ЗУ74 :

обозначение земельного участка

№ п/п	Наименование характеристики земельного участка	Значение характеристики
1	2	3
1.	Адрес земельного участка	-
1.1.	Сведения о местоположении земельного участка (при отсутствии адреса) в структурированном в соответствии с федеральной информационной адресной системой виде	Российская Федерация, Кемеровская область — Кузбасс, Беловский городской округ, пгт Бачатский, тер. Гаражный массив 2-й Северный, блок 1
1.2.	Дополнительные сведения о местоположении земельного участка	-
2.	Категория земель	Земли населенных пунктов
3.	Вид (виды) разрешенного использования	-
3.1.	Дополнительные сведения об использовании земельного участка	-
4.	Реестровый номер границ территориальной зоны или в случае отсутствия такого реестрового номера ее индивидуальное обозначение (вид, тип, номер, индекс)	-
5.	Площадь земельного участка ± величина предельной погрешности определения (вычисления) площади (Р± ΔР), м2	36 ± 2
6.	Формула, примененная для вычисления предельной погрешности определения площади земельного участка, с подставленными значениями и итоговые (вычисленные) значения (ΔР), м2	ΔР=3.5*Mt*√P=3.5*0.1*√36=2
7.	Предельные минимальный и максимальный размеры земельного участка (Рмин и Рмакс), м2	9 80
8.	Кадастровый или иной государственный учетный номер (инвентарный) объекта недвижимости, расположенного на образуемом земельном участке	-
9.	Кадастровые номера исходных земельных участков	-
9.1.	Кадастровый номер входящего в состав земельного участка, представляющего собой единое землепользование (номер контура многоконтурного земельного участка), преобразование которого осуществляется	-
9.2.	Кадастровые номера земельных участков, исключаемых из состава измененного (исходного) земельного участка, представляющего собой единое землепользование	-
9.3.	Кадастровый или иной государственный учетный номер (инвентарный) объекта недвижимости, расположенного на измененном земельном участке	-

3. Сведения о характеристиках образуемого земельного участка:

:ЗУ74 :

обозначение земельного участка

№ п/п	Наименование характеристики земельного участка	Значение характеристики
1	2	3
10.	Условный номер земельного участка	:ЗУ82
11.	Учетный номер проекта межевания территории	00.00.0000000.000
12.	Дополнительные сведения об образовании земельного участка	Земельный участок образован из земель неразграниченной государственной собственности. Уполномоченный орган, утвердивший документ об образовании ЗУ: Администрация Беловского городского округа
13.	Сведения о земельных участках (землях общего пользования, территории общего пользования), посредством которых обеспечивается доступ	Земли общего пользования
14.	Иные сведения	-
4. Пояснения к сведениям об образуемом земельном участке:		**:ЗУ74 :** обозначение земельного участка
1.	-	

Сведения об образуемых земельных участках

1. Сведения о характерных точках границ образуемых земельных участков **:ЗУ75 :**

обозначение земельного участка

Система координат МСК-42, зона 1 **Зона № 1**

Обозначение характерных точек границ	Координаты, м		Метод определения координат	Формулы, примененные для расчета средней квадратической погрешности определения координат характерной точки границ (Mt), с подставленными в такие формулы значениями и итоговые (вычисленные) значения Mt, м	Описание закрепления точки
	X	Y			
1	2	3	4	5	6
				-	
н122У	503270.25	1338169.47	Метод спутниковых геодезических измерений (определений)	$Mt = \sqrt{(m_0^2 + m_1^2)} = \sqrt{(0,07^2 + 0,07^2)} = 0,10$	-
н120У	503274.47	1338169.47	Метод спутниковых геодезических измерений (определений)	$Mt = \sqrt{(m_0^2 + m_1^2)} = \sqrt{(0,07^2 + 0,07^2)} = 0,10$	-
н119У	503274.75	1338169.48	Метод спутниковых геодезических измерений (определений)	$Mt = \sqrt{(m_0^2 + m_1^2)} = \sqrt{(0,07^2 + 0,07^2)} = 0,10$	-
н149У	503274.79	1338176.82	Метод спутниковых геодезических измерений (определений)	$Mt = \sqrt{(m_0^2 + m_1^2)} = \sqrt{(0,07^2 + 0,07^2)} = 0,10$	-
н150У	503270.28	1338176.85	Метод спутниковых геодезических измерений (определений)	$Mt = \sqrt{(m_0^2 + m_1^2)} = \sqrt{(0,07^2 + 0,07^2)} = 0,10$	-
н122У	503270.25	1338169.47	Метод спутниковых геодезических измерений (определений)	$Mt = \sqrt{(m_0^2 + m_1^2)} = \sqrt{(0,07^2 + 0,07^2)} = 0,10$	-

2. Сведения о частях границ образуемых земельных участков: **:ЗУ75 :**

обозначение земельного участка

Обозначение части границ		Горизонтальное проложение (S), м	Описание прохождения части границ	Сведения о согласовании местоположения границ (согласовано/спорное)
от т.	до т.			
1	2	3	4	5
н122У	н120У	4.22	-	Согласовано
н120У	н119У	0.28	-	Согласовано

2. Сведения о частях границ образуемых земельных участков: **:ЗУ75 :**

обозначение земельного участка

Обозначение части границ		Горизонтальное проложение (S), м	Описание прохождения части границ	Сведения о согласовании местоположения границ (согласовано/спорное)
от т.	до т.			
1	2	3	4	5
н119У	н149У	7.34	-	Согласовано
н149У	н150У	4.51	-	Согласовано
н150У	н122У	7.38	-	Согласовано

3. Сведения о характеристиках образуемого земельного участка:

:ЗУ75 :

обозначение земельного участка

№ п/п	Наименование характеристики земельного участка	Значение характеристики
1	2	3
1.	Адрес земельного участка	-
1.1.	Сведения о местоположении земельного участка (при отсутствии адреса) в структурированном в соответствии с федеральной информационной адресной системой виде	Российская Федерация, Кемеровская область — Кузбасс, Беловский городской округ, пгт Бачатский, тер. Гаражный массив 2-й Северный, блок 1
1.2.	Дополнительные сведения о местоположении земельного участка	-
2.	Категория земель	Земли населенных пунктов
3.	Вид (виды) разрешенного использования	-
3.1.	Дополнительные сведения об использовании земельного участка	-
4.	Реестровый номер границ территориальной зоны или в случае отсутствия такого реестрового номера ее индивидуальное обозначение (вид, тип, номер, индекс)	-
5.	Площадь земельного участка ± величина предельной погрешности определения (вычисления) площади (Р± ΔР), м2	33 ± 2
6.	Формула, примененная для вычисления предельной погрешности определения площади земельного участка, с подставленными значениями и итоговые (вычисленные) значения (ΔР), м2	$\Delta P=3.5*Mt*\sqrt{P}=3.5*0.1*\sqrt{33}=2$
7.	Предельные минимальный и максимальный размеры земельного участка (Рмин и Рмакс), м2	9 80
8.	Кадастровый или иной государственный учетный номер (инвентарный) объекта недвижимости, расположенного на образуемом земельном участке	-
9.	Кадастровые номера исходных земельных участков	-
9.1.	Кадастровый номер входящего в состав земельного участка, представляющего собой единое землепользование (номер контура многоконтурного земельного участка), преобразование которого осуществляется	-
9.2.	Кадастровые номера земельных участков, исключаемых из состава измененного (исходного) земельного участка, представляющего собой единое землепользование	-
9.3.	Кадастровый или иной государственный учетный номер (инвентарный) объекта недвижимости, расположенного на измененном земельном участке	-

3. Сведения о характеристиках образуемого земельного участка:

:ЗУ75 :

обозначение земельного участка

№ п/п	Наименование характеристики земельного участка	Значение характеристики
1	**2**	**3**
10.	Условный номер земельного участка	:ЗУ83
11.	Учетный номер проекта межевания территории	00.00.0000000.000
12.	Дополнительные сведения об образовании земельного участка	Земельный участок образован из земель неразграниченной государственной собственности. Уполномоченный орган, утвердивший документ об образовании ЗУ: Администрация Беловского городского округа
13.	Сведения о земельных участках (землях общего пользования, территории общего пользования), посредством которых обеспечивается доступ	Земли общего пользования
14.	Иные сведения	-
4. Пояснения к сведениям об образуемом земельном участке:		**:ЗУ75 :** обозначение земельного участка
1.	-	

Сведения об образуемых земельных участках

1. Сведения о характерных точках границ образуемых земельных участков **:ЗУ76 :**

обозначение земельного участка

Система координат МСК-42, зона 1 **Зона № 1**

Обозначение характерных точек границ	Координаты, м		Метод определения координат	Формулы, примененные для расчета средней квадратической погрешности определения координат характерной точки границ (Mt), с подставленными в такие формулы значениями и итоговые (вычисленные) значения Mt, м	Описание закрепления точки
	X	Y			
1	2	3	4	5	6
				-	
н125У	503265.56	1338169.48	Метод спутниковых геодезических измерений (определений)	$Mt = \sqrt{(m_0^2 + m_1^2)} = \sqrt{(0,07^2 + 0,07^2)} = 0,10$	-
н123У	503269.88	1338169.47	Метод спутниковых геодезических измерений (определений)	$Mt = \sqrt{(m_0^2 + m_1^2)} = \sqrt{(0,07^2 + 0,07^2)} = 0,10$	-
н122У	503270.25	1338169.47	Метод спутниковых геодезических измерений (определений)	$Mt = \sqrt{(m_0^2 + m_1^2)} = \sqrt{(0,07^2 + 0,07^2)} = 0,10$	-
н150У	503270.28	1338176.85	Метод спутниковых геодезических измерений (определений)	$Mt = \sqrt{(m_0^2 + m_1^2)} = \sqrt{(0,07^2 + 0,07^2)} = 0,10$	-
н151У	503265.62	1338177.06	Метод спутниковых геодезических измерений (определений)	$Mt = \sqrt{(m_0^2 + m_1^2)} = \sqrt{(0,07^2 + 0,07^2)} = 0,10$	-
н125У	503265.56	1338169.48	Метод спутниковых геодезических измерений (определений)	$Mt = \sqrt{(m_0^2 + m_1^2)} = \sqrt{(0,07^2 + 0,07^2)} = 0,10$	-

2. Сведения о частях границ образуемых земельных участков: **:ЗУ76 :**

обозначение земельного участка

Обозначение части границ		Горизонтальное проложение (S), м	Описание прохождения части границ	Сведения о согласовании местоположения границ (согласовано/спорное)
от т.	до т.			
1	2	3	4	5
н125У	н123У	4.32	-	Согласовано
н123У	н122У	0.37	-	Согласовано

2. Сведения о частях границ образуемых земельных участков: **:ЗУ76 :**

обозначение земельного участка

Обозначение части границ		Горизонтальное проложение (S), м	Описание прохождения части границ	Сведения о согласовании местоположения границ (согласовано/спорное)
от т.	до т.			
1	2	3	4	5
н122У	н150У	7.38	-	Согласовано
н150У	н151У	4.66	-	Согласовано
н151У	н125У	7.58	-	Согласовано

3. Сведения о характеристиках образуемого земельного участка:

:ЗУ76 :

обозначение земельного участка

№ п/п	Наименование характеристики земельного участка	Значение характеристики
1	2	3
1.	Адрес земельного участка	-
1.1.	Сведения о местоположении земельного участка (при отсутствии адреса) в структурированном в соответствии с федеральной информационной адресной системой виде	Российская Федерация, Кемеровская область — Кузбасс, Беловский городской округ, пгт Бачатский, тер. Гаражный массив 2-й Северный, блок 1
1.2.	Дополнительные сведения о местоположении земельного участка	-
2.	Категория земель	Земли населенных пунктов
3.	Вид (виды) разрешенного использования	-
3.1.	Дополнительные сведения об использовании земельного участка	-
4.	Реестровый номер границ территориальной зоны или в случае отсутствия такого реестрового номера ее индивидуальное обозначение (вид, тип, номер, индекс)	-
5.	Площадь земельного участка ± величина предельной погрешности определения (вычисления) площади (Р± ΔР), м2	35 ± 2
6.	Формула, примененная для вычисления предельной погрешности определения площади земельного участка, с подставленными значениями и итоговые (вычисленные) значения (ΔР), м2	$\Delta P=3.5*Mt*\sqrt{P}=3.5*0.1*\sqrt{35}=2$
7.	Предельные минимальный и максимальный размеры земельного участка (Рмин и Рмакс), м2	9 80
8.	Кадастровый или иной государственный учетный номер (инвентарный) объекта недвижимости, расположенного на образуемом земельном участке	-
9.	Кадастровые номера исходных земельных участков	-
9.1.	Кадастровый номер входящего в состав земельного участка, представляющего собой единое землепользование (номер контура многоконтурного земельного участка), преобразование которого осуществляется	-
9.2.	Кадастровые номера земельных участков, исключаемых из состава измененного (исходного) земельного участка, представляющего собой единое землепользование	-
9.3.	Кадастровый или иной государственный учетный номер (инвентарный) объекта недвижимости, расположенного на измененном земельном участке	-

3. Сведения о характеристиках образуемого земельного участка:

:ЗУ76 :

обозначение земельного участка

№ п/п	Наименование характеристики земельного участка	Значение характеристики
1	2	3
10.	Условный номер земельного участка	:ЗУ84
11.	Учетный номер проекта межевания территории	00.00.0000000.000
12.	Дополнительные сведения об образовании земельного участка	Земельный участок образован из земель неразграниченной государственной собственности. Уполномоченный орган, утвердивший документ об образовании ЗУ: Администрация Беловского городского округа
13.	Сведения о земельных участках (землях общего пользования, территории общего пользования), посредством которых обеспечивается доступ	Земли общего пользования
14.	Иные сведения	-
4. Пояснения к сведениям об образуемом земельном участке:		**:ЗУ76 :** обозначение земельного участка
1.	-	

Сведения об образуемых земельных участках

1. Сведения о характерных точках границ образуемых земельных участков

:ЗУ77 :

обозначение земельного участка

Система координат МСК-42, зона 1 **Зона № 1**

Обозначение характерных точек границ	Координаты, м		Метод определения координат	Формулы, примененные для расчета средней квадратической погрешности определения координат характерной точки границ (Mt), с подставленными в такие формулы значениями и итоговые (вычисленные) значения Mt, м	Описание закрепления точки
	X	Y			
1	2	3	4	5	6
				-	
н130У	503257.23	1338169.44	Метод спутниковых геодезических измерений (определений)	$Mt = \sqrt{(m_0^2 + m_1^2)} = \sqrt{(0,07^2 + 0,07^2)} = 0,10$	-
н128У	503258.99	1338169.45	Метод спутниковых геодезических измерений (определений)	$Mt = \sqrt{(m_0^2 + m_1^2)} = \sqrt{(0,07^2 + 0,07^2)} = 0,10$	-
н126У	503265.23	1338169.48	Метод спутниковых геодезических измерений (определений)	$Mt = \sqrt{(m_0^2 + m_1^2)} = \sqrt{(0,07^2 + 0,07^2)} = 0,10$	-
н125У	503265.56	1338169.48	Метод спутниковых геодезических измерений (определений)	$Mt = \sqrt{(m_0^2 + m_1^2)} = \sqrt{(0,07^2 + 0,07^2)} = 0,10$	-
н151У	503265.62	1338177.06	Метод спутниковых геодезических измерений (определений)	$Mt = \sqrt{(m_0^2 + m_1^2)} = \sqrt{(0,07^2 + 0,07^2)} = 0,10$	-
н152У	503257.27	1338176.92	Метод спутниковых геодезических измерений (определений)	$Mt = \sqrt{(m_0^2 + m_1^2)} = \sqrt{(0,07^2 + 0,07^2)} = 0,10$	-
н130У	503257.23	1338169.44	Метод спутниковых геодезических измерений (определений)	$Mt = \sqrt{(m_0^2 + m_1^2)} = \sqrt{(0,07^2 + 0,07^2)} = 0,10$	-

2. Сведения о частях границ образуемых земельных участков:

:ЗУ77 :

обозначение земельного участка

Обозначение части границ		Горизонтальное проложение (S), м	Описание прохождения части границ	Сведения о согласовании местоположения границ (согласовано/спорное)
от т.	до т.			
1	2	3	4	5
н130У	н128У	1.76	-	Согласовано
н128У	н126У	6.24	-	Согласовано
н126У	н125У	0.33	-	Согласовано
н125У	н151У	7.58	-	Согласовано
н151У	н152У	8.35	-	Согласовано
н152У	н130У	7.48	-	Согласовано

3. Сведения о характеристиках образуемого земельного участка:

:ЗУ77 :

обозначение земельного участка

№ п/п	Наименование характеристики земельного участка	Значение характеристики
1	2	3
1.	Адрес земельного участка	-
1.1.	Сведения о местоположении земельного участка (при отсутствии адреса) в структурированном в соответствии с федеральной информационной адресной системой виде	Российская Федерация, Кемеровская область — Кузбасс, Беловский городской округ, пгт Бачатский, тер. Гаражный массив 2-й Северный, 1/15
1.2.	Дополнительные сведения о местоположении земельного участка	-
2.	Категория земель	Земли населенных пунктов
3.	Вид (виды) разрешенного использования	-
3.1.	Дополнительные сведения об использовании земельного участка	-
4.	Реестровый номер границ территориальной зоны или в случае отсутствия такого реестрового номера ее индивидуальное обозначение (вид, тип, номер, индекс)	-
5.	Площадь земельного участка ± величина предельной погрешности определения (вычисления) площади (Р± ΔР), м2	63 ± 3
6.	Формула, примененная для вычисления предельной погрешности определения площади земельного участка, с подставленными значениями и итоговые (вычисленные) значения (ΔР), м2	ΔР=3.5*Mt*√P=3.5*0.1*√63=3
7.	Предельные минимальный и максимальный размеры земельного участка (Рмин и Рмакс), м2	9 80
8.	Кадастровый или иной государственный учетный номер (инвентарный) объекта недвижимости, расположенного на образуемом земельном участке	-
9.	Кадастровые номера исходных земельных участков	-
9.1.	Кадастровый номер входящего в состав земельного участка, представляющего собой единое землепользование (номер контура многоконтурного земельного участка), преобразование которого осуществляется	-

3. Сведения о характеристиках образуемого земельного участка:

:ЗУ77 :

обозначение земельного участка

№ п/п	Наименование характеристики земельного участка	Значение характеристики
1	2	3
9.2.	Кадастровые номера земельных участков, исключаемых из состава измененного (исходного) земельного участка, представляющего собой единое землепользование	-
9.3.	Кадастровый или иной государственный учетный номер (инвентарный) объекта недвижимости, расположенного на измененном земельном участке	-
10.	Условный номер земельного участка	:ЗУ85
11.	Учетный номер проекта межевания территории	00.00.0000000.000
12.	Дополнительные сведения об образовании земельного участка	Земельный участок образован из земель неразграниченной государственной собственности. Уполномоченный орган, утвердивший документ об образовании ЗУ: Администрация Беловского городского округа
13.	Сведения о земельных участках (землях общего пользования, территории общего пользования), посредством которых обеспечивается доступ	Земли общего пользования
14.	Иные сведения	-
4. Пояснения к сведениям об образуемом земельном участке:		**:ЗУ77 :**
		обозначение земельного участка
1.	-	

Сведения об образуемых земельных участках

1. Сведения о характерных точках границ образуемых земельных участков

:ЗУ78 :

обозначение земельного участка

Система координат МСК-42, зона 1 **Зона № 1**

Обозначение характерных точек границ	Координаты, м		Метод определения координат	Формулы, примененные для расчета средней квадратической погрешности определения координат характерной точки границ (Mt), с подставленными в такие формулы значениями и итоговые (вычисленные) значения Mt, м	Описание закрепления точки
	X	Y			
1	2	3	4	5	6
				-	
н131У	503252.21	1338169.46	Метод спутниковых геодезических измерений (определений)	$Mt = \sqrt{(m_0^2 + m_1^2)} = \sqrt{(0,07^2 + 0,07^2)} = 0,10$	-
н130У	503257.23	1338169.44	Метод спутниковых геодезических измерений (определений)	$Mt = \sqrt{(m_0^2 + m_1^2)} = \sqrt{(0,07^2 + 0,07^2)} = 0,10$	-
н152У	503257.27	1338176.92	Метод спутниковых геодезических измерений (определений)	$Mt = \sqrt{(m_0^2 + m_1^2)} = \sqrt{(0,07^2 + 0,07^2)} = 0,10$	-
н153У	503252.09	1338176.44	Метод спутниковых геодезических измерений (определений)	$Mt = \sqrt{(m_0^2 + m_1^2)} = \sqrt{(0,07^2 + 0,07^2)} = 0,10$	-
н131У	503252.21	1338169.46	Метод спутниковых геодезических измерений (определений)	$Mt = \sqrt{(m_0^2 + m_1^2)} = \sqrt{(0,07^2 + 0,07^2)} = 0,10$	-

2. Сведения о частях границ образуемых земельных участков:

:ЗУ78 :

обозначение земельного участка

Обозначение части границ		Горизонтальное проложение (S), м	Описание прохождения части границ	Сведения о согласовании местоположения границ (согласовано/спорное)
от т.	до т.			
1	2	3	4	5
н131У	н130У	5.02	-	Согласовано
н130У	н152У	7.48	-	Согласовано
н152У	н153У	5.20	-	Согласовано
н153У	н131У	6.98	-	Согласовано

3. Сведения о характеристиках образуемого земельного участка:

:ЗУ78 :

обозначение земельного участка

№ п/п	Наименование характеристики земельного участка	Значение характеристики
1	2	3
1.	Адрес земельного участка	-
1.1.	Сведения о местоположении земельного участка (при отсутствии адреса) в структурированном в соответствии с федеральной информационной адресной системой виде	Российская Федерация, Кемеровская область — Кузбасс, Беловский городской округ, пгт Бачатский, тер. Гаражный массив 2-й Северный, 1/16
1.2.	Дополнительные сведения о местоположении земельного участка	-
2.	Категория земель	Земли населенных пунктов
3.	Вид (виды) разрешенного использования	-
3.1.	Дополнительные сведения об использовании земельного участка	-
4.	Реестровый номер границ территориальной зоны или в случае отсутствия такого реестрового номера ее индивидуальное обозначение (вид, тип, номер, индекс)	-
5.	Площадь земельного участка ± величина предельной погрешности определения (вычисления) площади (Р± ΔР), м2	37 ± 2
6.	Формула, примененная для вычисления предельной погрешности определения площади земельного участка, с подставленными значениями и итоговые (вычисленные) значения (ΔР), м2	ΔР=3.5*Mt*√P=3.5*0.1*√37=2
7.	Предельные минимальный и максимальный размеры земельного участка (Рмин и Рмакс), м2	9 80
8.	Кадастровый или иной государственный учетный номер (инвентарный) объекта недвижимости, расположенного на образуемом земельном участке	-
9.	Кадастровые номера исходных земельных участков	-
9.1.	Кадастровый номер входящего в состав земельного участка, представляющего собой единое землепользование (номер контура многоконтурного земельного участка), преобразование которого осуществляется	-
9.2.	Кадастровые номера земельных участков, исключаемых из состава измененного (исходного) земельного участка, представляющего собой единое землепользование	-
9.3.	Кадастровый или иной государственный учетный номер (инвентарный) объекта недвижимости, расположенного на измененном земельном участке	-
10.	Условный номер земельного участка	:ЗУ86
11.	Учетный номер проекта межевания территории	00.00.0000000.000
12.	Дополнительные сведения об образовании земельного участка	Земельный участок образован из земель неразграниченной государственной собственности. Уполномоченный орган, утвердивший документ об образовании ЗУ: Администрация Беловского городского округа
13.	Сведения о земельных участках (землях общего пользования, территории общего пользования), посредством которых обеспечивается доступ	Земли общего пользования

3. Сведения о характеристиках образуемого земельного участка:	**:ЗУ78 :**
	обозначение земельного участка

№ п/п	Наименование характеристики земельного участка	Значение характеристики
1	**2**	**3**
14.	Иные сведения	-
4. Пояснения к сведениям об образуемом земельном участке:		**:ЗУ78 :** обозначение земельного участка
1.	-	

Сведения об образуемых земельных участках

1. Сведения о характерных точках границ образуемых земельных участков **:ЗУ79 :**

обозначение земельного участка

Система координат МСК-42, зона 1 **Зона № 1**

Обозначение характерных точек границ	Координаты, м		Метод определения координат	Формулы, примененные для расчета средней квадратической погрешности определения координат характерной точки границ (Mt), с подставленными в такие формулы значениями и итоговые (вычисленные) значения Mt, м	Описание закрепления точки
	X	Y			
1	2	3	4	5	6
				-	
н135У	503247.25	1338169.50	Метод спутниковых геодезических измерений (определений)	$Mt = \sqrt{(m_0^2 + m_1^2)} = \sqrt{(0,07^2 + 0,07^2)} = 0,10$	-
н133У	503247.61	1338169.50	Метод спутниковых геодезических измерений (определений)	$Mt = \sqrt{(m_0^2 + m_1^2)} = \sqrt{(0,07^2 + 0,07^2)} = 0,10$	-
н131У	503252.21	1338169.46	Метод спутниковых геодезических измерений (определений)	$Mt = \sqrt{(m_0^2 + m_1^2)} = \sqrt{(0,07^2 + 0,07^2)} = 0,10$	-
н153У	503252.09	1338176.44	Метод спутниковых геодезических измерений (определений)	$Mt = \sqrt{(m_0^2 + m_1^2)} = \sqrt{(0,07^2 + 0,07^2)} = 0,10$	-
н154У	503247.23	1338176.28	Метод спутниковых геодезических измерений (определений)	$Mt = \sqrt{(m_0^2 + m_1^2)} = \sqrt{(0,07^2 + 0,07^2)} = 0,10$	-
н135У	503247.25	1338169.50	Метод спутниковых геодезических измерений (определений)	$Mt = \sqrt{(m_0^2 + m_1^2)} = \sqrt{(0,07^2 + 0,07^2)} = 0,10$	-

2. Сведения о частях границ образуемых земельных участков: **:ЗУ79 :**

обозначение земельного участка

Обозначение части границ		Горизонтальное проложение (S), м	Описание прохождения части границ	Сведения о согласовании местоположения границ (согласовано/спорное)
от т.	до т.			
1	2	3	4	5
н135У	н133У	0.36	-	Согласовано
н133У	н131У	4.60	-	Согласовано

2. Сведения о частях границ образуемых земельных участков: **:ЗУ79 :**

обозначение земельного участка

Обозначение части границ		Горизонтальное проложение (S), м	Описание прохождения части границ	Сведения о согласовании местоположения границ (согласовано/спорное)
от т.	до т.			
1	2	3	4	5
н131У	н153У	6.98	-	Согласовано
н153У	н154У	4.86	-	Согласовано
н154У	н135У	6.78	-	Согласовано

3. Сведения о характеристиках образуемого земельного участка:

:ЗУ79 :

обозначение земельного участка

№ п/п	Наименование характеристики земельного участка	Значение характеристики
1	2	3
1.	Адрес земельного участка	-
1.1.	Сведения о местоположении земельного участка (при отсутствии адреса) в структурированном в соответствии с федеральной информационной адресной системой виде	Российская Федерация, Кемеровская область — Кузбасс, Беловский городской округ, пгт Бачатский, тер. Гаражный массив 2-й Северный, 1/17
1.2.	Дополнительные сведения о местоположении земельного участка	-
2.	Категория земель	Земли населенных пунктов
3.	Вид (виды) разрешенного использования	-
3.1.	Дополнительные сведения об использовании земельного участка	-
4.	Реестровый номер границ территориальной зоны или в случае отсутствия такого реестрового номера ее индивидуальное обозначение (вид, тип, номер, индекс)	-
5.	Площадь земельного участка ± величина предельной погрешности определения (вычисления) площади (Р± ΔР), м2	34 ± 2
6.	Формула, примененная для вычисления предельной погрешности определения площади земельного участка, с подставленными значениями и итоговые (вычисленные) значения (ΔР), м2	ΔР=3.5*Mt*√P=3.5*0.1*√34=2
7.	Предельные минимальный и максимальный размеры земельного участка (Рмин и Рмакс), м2	9 80
8.	Кадастровый или иной государственный учетный номер (инвентарный) объекта недвижимости, расположенного на образуемом земельном участке	-
9.	Кадастровые номера исходных земельных участков	-
9.1.	Кадастровый номер входящего в состав земельного участка, представляющего собой единое землепользование (номер контура многоконтурного земельного участка), преобразование которого осуществляется	-
9.2.	Кадастровые номера земельных участков, исключаемых из состава измененного (исходного) земельного участка, представляющего собой единое землепользование	-
9.3.	Кадастровый или иной государственный учетный номер (инвентарный) объекта недвижимости, расположенного на измененном земельном участке	-

3. Сведения о характеристиках образуемого земельного участка:

:ЗУ79 :

обозначение земельного участка

№ п/п	Наименование характеристики земельного участка	Значение характеристики
1	**2**	**3**
10.	Условный номер земельного участка	:ЗУ87
11.	Учетный номер проекта межевания территории	00.00.0000000.000
12.	Дополнительные сведения об образовании земельного участка	Земельный участок образован из земель неразграниченной государственной собственности. Уполномоченный орган, утвердивший документ об образовании ЗУ: Администрация Беловского городского округа
13.	Сведения о земельных участках (землях общего пользования, территории общего пользования), посредством которых обеспечивается доступ	Земли общего пользования
14.	Иные сведения	-
4. Пояснения к сведениям об образуемом земельном участке:		**:ЗУ79 :** обозначение земельного участка
1.	-	

Сведения об образуемых земельных участках

1. Сведения о характерных точках границ образуемых земельных участков

:ЗУ80 :

обозначение земельного участка

Система координат МСК-42, зона 1 **Зона № 1**

Обозначение характерных точек границ	Координаты, м		Метод определения координат	Формулы, примененные для расчета средней квадратической погрешности определения координат характерной точки границ (Mt), с подставленными в такие формулы значениями и итоговые (вычисленные) значения Mt, м	Описание закрепления точки
	X	Y			
1	2	3	4	5	6
				-	
н136У	503242.70	1338169.54	Метод спутниковых геодезических измерений (определений)	$Mt = \sqrt{(m_0^2 + m_1^2)} = \sqrt{(0,07^2 + 0,07^2)} = 0,10$	-
н135У	503247.25	1338169.50	Метод спутниковых геодезических измерений (определений)	$Mt = \sqrt{(m_0^2 + m_1^2)} = \sqrt{(0,07^2 + 0,07^2)} = 0,10$	-
н154У	503247.23	1338176.28	Метод спутниковых геодезических измерений (определений)	$Mt = \sqrt{(m_0^2 + m_1^2)} = \sqrt{(0,07^2 + 0,07^2)} = 0,10$	-
н155У	503242.54	1338176.06	Метод спутниковых геодезических измерений (определений)	$Mt = \sqrt{(m_0^2 + m_1^2)} = \sqrt{(0,07^2 + 0,07^2)} = 0,10$	-
н136У	503242.70	1338169.54	Метод спутниковых геодезических измерений (определений)	$Mt = \sqrt{(m_0^2 + m_1^2)} = \sqrt{(0,07^2 + 0,07^2)} = 0,10$	-

2. Сведения о частях границ образуемых земельных участков:

:ЗУ80 :

обозначение земельного участка

Обозначение части границ		Горизонтальное проложение (S), м	Описание прохождения части границ	Сведения о согласовании местоположения границ (согласовано/спорное)
от т.	до т.			
1	2	3	4	5
н136У	н135У	4.55	-	Согласовано
н135У	н154У	6.78	-	Согласовано
н154У	н155У	4.70	-	Согласовано
н155У	н136У	6.52	-	Согласовано

3. Сведения о характеристиках образуемого земельного участка:

:ЗУ80 :

обозначение земельного участка

№ п/п	Наименование характеристики земельного участка	Значение характеристики
1	2	3
1.	Адрес земельного участка	-
1.1.	Сведения о местоположении земельного участка (при отсутствии адреса) в структурированном в соответствии с федеральной информационной адресной системой виде	Российская Федерация, Кемеровская область — Кузбасс, Беловский городской округ, пгт Бачатский, тер. Гаражный массив 2-й Северный, блок 1
1.2.	Дополнительные сведения о местоположении земельного участка	-
2.	Категория земель	Земли населенных пунктов
3.	Вид (виды) разрешенного использования	-
3.1.	Дополнительные сведения об использовании земельного участка	-
4.	Реестровый номер границ территориальной зоны или в случае отсутствия такого реестрового номера ее индивидуальное обозначение (вид, тип, номер, индекс)	-
5.	Площадь земельного участка ± величина предельной погрешности определения (вычисления) площади (Р± ΔР), м2	31 ± 2
6.	Формула, примененная для вычисления предельной погрешности определения площади земельного участка, с подставленными значениями и итоговые (вычисленные) значения (ΔР), м2	ΔР=3.5*Mt*√P=3.5*0.1*√31=2
7.	Предельные минимальный и максимальный размеры земельного участка (Рмин и Рмакс), м2	9 80
8.	Кадастровый или иной государственный учетный номер (инвентарный) объекта недвижимости, расположенного на образуемом земельном участке	-
9.	Кадастровые номера исходных земельных участков	-
9.1.	Кадастровый номер входящего в состав земельного участка, представляющего собой единое землепользование (номер контура многоконтурного земельного участка), преобразование которого осуществляется	-
9.2.	Кадастровые номера земельных участков, исключаемых из состава измененного (исходного) земельного участка, представляющего собой единое землепользование	-
9.3.	Кадастровый или иной государственный учетный номер (инвентарный) объекта недвижимости, расположенного на измененном земельном участке	-
10.	Условный номер земельного участка	:ЗУ88
11.	Учетный номер проекта межевания территории	00.00.0000000.000
12.	Дополнительные сведения об образовании земельного участка	Земельный участок образован из земель неразграниченной государственной собственности. Уполномоченный орган, утвердивший документ об образовании ЗУ: Администрация Беловского городского округа
13.	Сведения о земельных участках (землях общего пользования, территории общего пользования), посредством которых обеспечивается доступ	Земли общего пользования

3. Сведения о характеристиках образуемого земельного участка:	**:ЗУ80 :**
	обозначение земельного участка

№ п/п	Наименование характеристики земельного участка	Значение характеристики
1	2	3
14.	Иные сведения	-
4. Пояснения к сведениям об образуемом земельном участке:		**:ЗУ80 :** обозначение земельного участка
1.	-	

Сведения об образуемых земельных участках

1. Сведения о характерных точках границ образуемых земельных участков **:ЗУ81 :**

обозначение земельного участка

Система координат МСК-42, зона 1 **Зона № 1**

Обозначение характерных точек границ	Координаты, м		Метод определения координат	Формулы, примененные для расчета средней квадратической погрешности определения координат характерной точки границ (Mt), с подставленными в такие формулы значениями и итоговые (вычисленные) значения Mt, м	Описание закрепления точки
	X	Y			
1	2	3	4	5	6
				-	
н156У	503566.21	1338605.87	Метод спутниковых геодезических измерений (определений)	$Mt = \sqrt{(m_0^2 + m_1^2)} = \sqrt{(0,07^2 + 0,07^2)} = 0,10$	-
н157У	503566.45	1338601.27	Метод спутниковых геодезических измерений (определений)	$Mt = \sqrt{(m_0^2 + m_1^2)} = \sqrt{(0,07^2 + 0,07^2)} = 0,10$	-
н158У	503573.53	1338601.66	Метод спутниковых геодезических измерений (определений)	$Mt = \sqrt{(m_0^2 + m_1^2)} = \sqrt{(0,07^2 + 0,07^2)} = 0,10$	-
н159У	503573.62	1338601.66	Метод спутниковых геодезических измерений (определений)	$Mt = \sqrt{(m_0^2 + m_1^2)} = \sqrt{(0,07^2 + 0,07^2)} = 0,10$	-
н160У	503573.38	1338606.26	Метод спутниковых геодезических измерений (определений)	$Mt = \sqrt{(m_0^2 + m_1^2)} = \sqrt{(0,07^2 + 0,07^2)} = 0,10$	-
н156У	503566.21	1338605.87	Метод спутниковых геодезических измерений (определений)	$Mt = \sqrt{(m_0^2 + m_1^2)} = \sqrt{(0,07^2 + 0,07^2)} = 0,10$	-

2. Сведения о частях границ образуемых земельных участков: **:ЗУ81 :**

обозначение земельного участка

Обозначение части границ		Горизонтальное проложение (S), м	Описание прохождения части границ	Сведения о согласовании местоположения границ (согласовано/спорное)
от т.	до т.			
1	2	3	4	5
н156У	н157У	4.61	-	Согласовано
н157У	н158У	7.09	-	Согласовано

2. Сведения о частях границ образуемых земельных участков: **:ЗУ81 :**

обозначение земельного участка

Обозначение части границ		Горизонтальное проложение (S), м	Описание прохождения части границ	Сведения о согласовании местоположения границ (согласовано/спорное)
от т.	до т.			
1	2	3	4	5
н158У	н159У	0.09	-	Согласовано
н159У	н160У	4.61	-	Согласовано
н160У	н156У	7.18	-	Согласовано

3. Сведения о характеристиках образуемого земельного участка:

:ЗУ81 :

обозначение земельного участка

№ п/п	Наименование характеристики земельного участка	Значение характеристики
1	2	3
1.	Адрес земельного участка	-
1.1.	Сведения о местоположении земельного участка (при отсутствии адреса) в структурированном в соответствии с федеральной информационной адресной системой виде	Российская Федерация, Кемеровская область — Кузбасс, Беловский городской округ, пгт Бачатский, тер. Гаражный массив Северный, блок 6
1.2.	Дополнительные сведения о местоположении земельного участка	-
2.	Категория земель	Земли населенных пунктов
3.	Вид (виды) разрешенного использования	-
3.1.	Дополнительные сведения об использовании земельного участка	-
4.	Реестровый номер границ территориальной зоны или в случае отсутствия такого реестрового номера ее индивидуальное обозначение (вид, тип, номер, индекс)	-
5.	Площадь земельного участка ± величина предельной погрешности определения (вычисления) площади (Р± ΔР), м2	33 ± 2
6.	Формула, примененная для вычисления предельной погрешности определения площади земельного участка, с подставленными значениями и итоговые (вычисленные) значения (ΔР), м2	$\Delta P=3.5*Mt*\sqrt{P}=3.5*0.1*\sqrt{33}=2$
7.	Предельные минимальный и максимальный размеры земельного участка (Рмин и Рмакс), м2	9 80
8.	Кадастровый или иной государственный учетный номер (инвентарный) объекта недвижимости, расположенного на образуемом земельном участке	-
9.	Кадастровые номера исходных земельных участков	-
9.1.	Кадастровый номер входящего в состав земельного участка, представляющего собой единое землепользование (номер контура многоконтурного земельного участка), преобразование которого осуществляется	-
9.2.	Кадастровые номера земельных участков, исключаемых из состава измененного (исходного) земельного участка, представляющего собой единое землепользование	-
9.3.	Кадастровый или иной государственный учетный номер (инвентарный) объекта недвижимости, расположенного на измененном земельном участке	-

3. Сведения о характеристиках образуемого земельного участка:

:ЗУ81 :

обозначение земельного участка

№ п/п	Наименование характеристики земельного участка	Значение характеристики
1	**2**	**3**
10.	Условный номер земельного участка	:ЗУ89
11.	Учетный номер проекта межевания территории	00.00.0000000.000
12.	Дополнительные сведения об образовании земельного участка	Земельный участок образован из земель неразграниченной государственной собственности. Уполномоченный орган, утвердивший документ об образовании ЗУ: Администрация Беловского городского округа
13.	Сведения о земельных участках (землях общего пользования, территории общего пользования), посредством которых обеспечивается доступ	:ЗУ171
14.	Иные сведения	-
4. Пояснения к сведениям об образуемом земельном участке:		**:ЗУ81 :** обозначение земельного участка
1.	-	

Сведения об образуемых земельных участках

1. Сведения о характерных точках границ образуемых земельных участков **:ЗУ82 :**

обозначение земельного участка

Система координат МСК-42, зона 1 **Зона № 1**

Обозначение характерных точек границ	Координаты, м		Метод определения координат	Формулы, примененные для расчета средней квадратической погрешности определения координат характерной точки границ (Mt), с подставленными в такие формулы значениями и итоговые (вычисленные) значения Mt, м	Описание закрепления точки
	X	Y			
1	2	3	4	5	6
				-	
н156У	503566.21	1338605.87	Метод спутниковых геодезических измерений (определений)	$Mt = \sqrt{(m_0^2 + m_1^2)} = \sqrt{(0,07^2 + 0,07^2)} = 0,10$	-
н160У	503573.38	1338606.26	Метод спутниковых геодезических измерений (определений)	$Mt = \sqrt{(m_0^2 + m_1^2)} = \sqrt{(0,07^2 + 0,07^2)} = 0,10$	-
н161У	503573.05	1338611.75	Метод спутниковых геодезических измерений (определений)	$Mt = \sqrt{(m_0^2 + m_1^2)} = \sqrt{(0,07^2 + 0,07^2)} = 0,10$	-
н162У	503565.94	1338611.36	Метод спутниковых геодезических измерений (определений)	$Mt = \sqrt{(m_0^2 + m_1^2)} = \sqrt{(0,07^2 + 0,07^2)} = 0,10$	-
н156У	503566.21	1338605.87	Метод спутниковых геодезических измерений (определений)	$Mt = \sqrt{(m_0^2 + m_1^2)} = \sqrt{(0,07^2 + 0,07^2)} = 0,10$	-

2. Сведения о частях границ образуемых земельных участков: **:ЗУ82 :**

обозначение земельного участка

Обозначение части границ		Горизонтальное проложение (S), м	Описание прохождения части границ	Сведения о согласовании местоположения границ (согласовано/спорное)
от т.	до т.			
1	2	3	4	5
н156У	н160У	7.18	-	Согласовано
н160У	н161У	5.50	-	Согласовано
н161У	н162У	7.12	-	Согласовано
н162У	н156У	5.50	-	Согласовано

3. Сведения о характеристиках образуемого земельного участка: **:ЗУ82 :**

обозначение земельного участка

№ п/п	Наименование характеристики земельного участка	Значение характеристики
1	2	3
1.	Адрес земельного участка	-
1.1.	Сведения о местоположении земельного участка (при отсутствии адреса) в структурированном в соответствии с федеральной информационной адресной системой виде	Российская Федерация, Кемеровская область — Кузбасс, Беловский городской округ, пгт Бачатский, тер. Гаражный массив Северный, 6/70
1.2.	Дополнительные сведения о местоположении земельного участка	-
2.	Категория земель	Земли населенных пунктов
3.	Вид (виды) разрешенного использования	-
3.1.	Дополнительные сведения об использовании земельного участка	-
4.	Реестровый номер границ территориальной зоны или в случае отсутствия такого реестрового номера ее индивидуальное обозначение (вид, тип, номер, индекс)	-
5.	Площадь земельного участка ± величина предельной погрешности определения (вычисления) площади (Р± ΔР), м2	39 ± 2
6.	Формула, примененная для вычисления предельной погрешности определения площади земельного участка, с подставленными значениями и итоговые (вычисленные) значения (ΔР), м2	ΔР=3.5*Mt*√P=3.5*0.1*√39=2
7.	Предельные минимальный и максимальный размеры земельного участка (Рмин и Рмакс), м2	9 80
8.	Кадастровый или иной государственный учетный номер (инвентарный) объекта недвижимости, расположенного на образуемом земельном участке	-
9.	Кадастровые номера исходных земельных участков	-
9.1.	Кадастровый номер входящего в состав земельного участка, представляющего собой единое землепользование (номер контура многоконтурного земельного участка), преобразование которого осуществляется	-
9.2.	Кадастровые номера земельных участков, исключаемых из состава измененного (исходного) земельного участка, представляющего собой единое землепользование	-
9.3.	Кадастровый или иной государственный учетный номер (инвентарный) объекта недвижимости, расположенного на измененном земельном участке	-
10.	Условный номер земельного участка	:ЗУ90
11.	Учетный номер проекта межевания территории	00.00.0000000.000
12.	Дополнительные сведения об образовании земельного участка	Земельный участок образован из земель неразграниченной государственной собственности. Уполномоченный орган, утвердивший документ об образовании ЗУ: Администрация Беловского городского округа
13.	Сведения о земельных участках (землях общего пользования, территории общего пользования), посредством которых обеспечивается доступ	:ЗУ171

3. Сведения о характеристиках образуемого земельного участка:	**:ЗУ82 :**
	обозначение земельного участка

№ п/п	Наименование характеристики земельного участка	Значение характеристики
1	**2**	**3**
14.	Иные сведения	-
4. Пояснения к сведениям об образуемом земельном участке:		**:ЗУ82 :** обозначение земельного участка
1.	-	

Сведения об образуемых земельных участках

1. Сведения о характерных точках границ образуемых земельных участков

:ЗУ83 :

обозначение земельного участка

Система координат МСК-42, зона 1 **Зона № 1**

Обозначение характерных точек границ	Координаты, м		Метод определения координат	Формулы, примененные для расчета средней квадратической погрешности определения координат характерной точки границ (Mt), с подставленными в такие формулы значениями и итоговые (вычисленные) значения Mt, м	Описание закрепления точки
	X	Y			
1	2	3	4	5	6
				-	
н162У	503565.94	1338611.36	Метод спутниковых геодезических измерений (определений)	$Mt = \sqrt{(m_0^2 + m_1^2)} = \sqrt{(0,07^2 + 0,07^2)} = 0,10$	-
н161У	503573.05	1338611.75	Метод спутниковых геодезических измерений (определений)	$Mt = \sqrt{(m_0^2 + m_1^2)} = \sqrt{(0,07^2 + 0,07^2)} = 0,10$	-
н163У	503572.75	1338616.97	Метод спутниковых геодезических измерений (определений)	$Mt = \sqrt{(m_0^2 + m_1^2)} = \sqrt{(0,07^2 + 0,07^2)} = 0,10$	-
н164У	503565.70	1338616.61	Метод спутниковых геодезических измерений (определений)	$Mt = \sqrt{(m_0^2 + m_1^2)} = \sqrt{(0,07^2 + 0,07^2)} = 0,10$	-
н162У	503565.94	1338611.36	Метод спутниковых геодезических измерений (определений)	$Mt = \sqrt{(m_0^2 + m_1^2)} = \sqrt{(0,07^2 + 0,07^2)} = 0,10$	-

2. Сведения о частях границ образуемых земельных участков:

:ЗУ83 :

обозначение земельного участка

Обозначение части границ		Горизонтальное проложение (S), м	Описание прохождения части границ	Сведения о согласовании местоположения границ (согласовано/спорное)
от т.	до т.			
1	2	3	4	5
н162У	н161У	7.12	-	Согласовано
н161У	н163У	5.23	-	Согласовано
н163У	н164У	7.06	-	Согласовано
н164У	н162У	5.26	-	Согласовано

3. Сведения о характеристиках образуемого земельного участка:

:ЗУ83 :

обозначение земельного участка

№ п/п	Наименование характеристики земельного участка	Значение характеристики
1	2	3
1.	Адрес земельного участка	-
1.1.	Сведения о местоположении земельного участка (при отсутствии адреса) в структурированном в соответствии с федеральной информационной адресной системой виде	Российская Федерация, Кемеровская область — Кузбасс, Беловский городской округ, пгт Бачатский, тер. Гаражный массив Северный, 6/71
1.2.	Дополнительные сведения о местоположении земельного участка	-
2.	Категория земель	Земли населенных пунктов
3.	Вид (виды) разрешенного использования	-
3.1.	Дополнительные сведения об использовании земельного участка	-
4.	Реестровый номер границ территориальной зоны или в случае отсутствия такого реестрового номера ее индивидуальное обозначение (вид, тип, номер, индекс)	-
5.	Площадь земельного участка ± величина предельной погрешности определения (вычисления) площади (Р± ΔР), м2	37 ± 2
6.	Формула, примененная для вычисления предельной погрешности определения площади земельного участка, с подставленными значениями и итоговые (вычисленные) значения (ΔР), м2	ΔР=3.5*Mt*√P=3.5*0.1*√37=2
7.	Предельные минимальный и максимальный размеры земельного участка (Рмин и Рмакс), м2	9 80
8.	Кадастровый или иной государственный учетный номер (инвентарный) объекта недвижимости, расположенного на образуемом земельном участке	-
9.	Кадастровые номера исходных земельных участков	-
9.1.	Кадастровый номер входящего в состав земельного участка, представляющего собой единое землепользование (номер контура многоконтурного земельного участка), преобразование которого осуществляется	-
9.2.	Кадастровые номера земельных участков, исключаемых из состава измененного (исходного) земельного участка, представляющего собой единое землепользование	-
9.3.	Кадастровый или иной государственный учетный номер (инвентарный) объекта недвижимости, расположенного на измененном земельном участке	-
10.	Условный номер земельного участка	:ЗУ91
11.	Учетный номер проекта межевания территории	00.00.0000000.000
12.	Дополнительные сведения об образовании земельного участка	Земельный участок образован из земель неразграниченной государственной собственности. Уполномоченный орган, утвердивший документ об образовании ЗУ: Администрация Беловского городского округа
13.	Сведения о земельных участках (землях общего пользования, территории общего пользования), посредством которых обеспечивается доступ	:ЗУ171

3. Сведения о характеристиках образуемого земельного участка:	**:ЗУ83 :**
	обозначение земельного участка

№ п/п	Наименование характеристики земельного участка	Значение характеристики
1	2	3
14.	Иные сведения	-
4. Пояснения к сведениям об образуемом земельном участке:		**:ЗУ83 :** обозначение земельного участка
1.	-	

Сведения об образуемых земельных участках

1. Сведения о характерных точках границ образуемых земельных участков **:ЗУ84 :**

обозначение земельного участка

Система координат МСК-42, зона 1 **Зона № 1**

Обозначение характерных точек границ	Координаты, м		Метод определения координат	Формулы, примененные для расчета средней квадратической погрешности определения координат характерной точки границ (Mt), с подставленными в такие формулы значениями и итоговые (вычисленные) значения Mt, м	Описание закрепления точки
	X	Y			
1	2	3	4	5	6
				-	
н165У	503572.45	1338622.25	Метод спутниковых геодезических измерений (определений)	$Mt = \sqrt{(m_0^2 + m_1^2)} = \sqrt{(0,07^2 + 0,07^2)} = 0,10$	-
н166У	503565.37	1338622.13	Метод спутниковых геодезических измерений (определений)	$Mt = \sqrt{(m_0^2 + m_1^2)} = \sqrt{(0,07^2 + 0,07^2)} = 0,10$	-
н164У	503565.70	1338616.61	Метод спутниковых геодезических измерений (определений)	$Mt = \sqrt{(m_0^2 + m_1^2)} = \sqrt{(0,07^2 + 0,07^2)} = 0,10$	-
н163У	503572.75	1338616.97	Метод спутниковых геодезических измерений (определений)	$Mt = \sqrt{(m_0^2 + m_1^2)} = \sqrt{(0,07^2 + 0,07^2)} = 0,10$	-
н165У	503572.45	1338622.25	Метод спутниковых геодезических измерений (определений)	$Mt = \sqrt{(m_0^2 + m_1^2)} = \sqrt{(0,07^2 + 0,07^2)} = 0,10$	-

2. Сведения о частях границ образуемых земельных участков: **:ЗУ84 :**

обозначение земельного участка

Обозначение части границ		Горизонтальное проложение (S), м	Описание прохождения части границ	Сведения о согласовании местоположения границ (согласовано/спорное)
от т.	до т.			
1	2	3	4	5
н165У	н166У	7.08	-	Согласовано
н166У	н164У	5.53	-	Согласовано
н164У	н163У	7.06	-	Согласовано
н163У	н165У	5.29	-	Согласовано

3. Сведения о характеристиках образуемого земельного участка: **:ЗУ84 :**

обозначение земельного участка

№ п/п	Наименование характеристики земельного участка	Значение характеристики
1	2	3
1.	Адрес земельного участка	-
1.1.	Сведения о местоположении земельного участка (при отсутствии адреса) в структурированном в соответствии с федеральной информационной адресной системой виде	Российская Федерация, Кемеровская область — Кузбасс, Беловский городской округ, пгт Бачатский, тер. Гаражный массив Северный, 6/72
1.2.	Дополнительные сведения о местоположении земельного участка	-
2.	Категория земель	Земли населенных пунктов
3.	Вид (виды) разрешенного использования	-
3.1.	Дополнительные сведения об использовании земельного участка	-
4.	Реестровый номер границ территориальной зоны или в случае отсутствия такого реестрового номера ее индивидуальное обозначение (вид, тип, номер, индекс)	-
5.	Площадь земельного участка ± величина предельной погрешности определения (вычисления) площади (Р± ΔР), м2	38 ± 2
6.	Формула, примененная для вычисления предельной погрешности определения площади земельного участка, с подставленными значениями и итоговые (вычисленные) значения (ΔР), м2	ΔР=3.5*Mt*√P=3.5*0.1*√38=2
7.	Предельные минимальный и максимальный размеры земельного участка (Рмин и Рмакс), м2	9 80
8.	Кадастровый или иной государственный учетный номер (инвентарный) объекта недвижимости, расположенного на образуемом земельном участке	-
9.	Кадастровые номера исходных земельных участков	-
9.1.	Кадастровый номер входящего в состав земельного участка, представляющего собой единое землепользование (номер контура многоконтурного земельного участка), преобразование которого осуществляется	-
9.2.	Кадастровые номера земельных участков, исключаемых из состава измененного (исходного) земельного участка, представляющего собой единое землепользование	-
9.3.	Кадастровый или иной государственный учетный номер (инвентарный) объекта недвижимости, расположенного на измененном земельном участке	-
10.	Условный номер земельного участка	:ЗУ92
11.	Учетный номер проекта межевания территории	00.00.0000000.000
12.	Дополнительные сведения об образовании земельного участка	Земельный участок образован из земель неразграниченной государственной собственности. Уполномоченный орган, утвердивший документ об образовании ЗУ: Администрация Беловского городского округа
13.	Сведения о земельных участках (землях общего пользования, территории общего пользования), посредством которых обеспечивается доступ	:ЗУ171

3. Сведения о характеристиках образуемого земельного участка:	**:ЗУ84 :**
	обозначение земельного участка

№ п/п	Наименование характеристики земельного участка	Значение характеристики
1	2	3
14.	Иные сведения	-
4. Пояснения к сведениям об образуемом земельном участке:		**:ЗУ84 :** обозначение земельного участка
1.	-	

Сведения об образуемых земельных участках

1. Сведения о характерных точках границ образуемых земельных участков **:ЗУ85 :**

обозначение земельного участка

Система координат МСК-42, зона 1 **Зона № 1**

Обозначение характерных точек границ	Координаты, м		Метод определения координат	Формулы, примененные для расчета средней квадратической погрешности определения координат характерной точки границ (Mt), с подставленными в такие формулы значениями и итоговые (вычисленные) значения Mt, м	Описание закрепления точки
	X	Y			
1	2	3	4	5	6
				-	
н167У	503565.13	1338627.56	Метод спутниковых геодезических измерений (определений)	$Mt = \sqrt{(m_0^2 + m_1^2)} = \sqrt{(0,07^2 + 0,07^2)} = 0,10$	-
н166У	503565.37	1338622.13	Метод спутниковых геодезических измерений (определений)	$Mt = \sqrt{(m_0^2 + m_1^2)} = \sqrt{(0,07^2 + 0,07^2)} = 0,10$	-
н165У	503572.45	1338622.25	Метод спутниковых геодезических измерений (определений)	$Mt = \sqrt{(m_0^2 + m_1^2)} = \sqrt{(0,07^2 + 0,07^2)} = 0,10$	-
н168У	503573.11	1338622.28	Метод спутниковых геодезических измерений (определений)	$Mt = \sqrt{(m_0^2 + m_1^2)} = \sqrt{(0,07^2 + 0,07^2)} = 0,10$	-
н169У	503572.99	1338627.68	Метод спутниковых геодезических измерений (определений)	$Mt = \sqrt{(m_0^2 + m_1^2)} = \sqrt{(0,07^2 + 0,07^2)} = 0,10$	-
н167У	503565.13	1338627.56	Метод спутниковых геодезических измерений (определений)	$Mt = \sqrt{(m_0^2 + m_1^2)} = \sqrt{(0,07^2 + 0,07^2)} = 0,10$	-

2. Сведения о частях границ образуемых земельных участков: **:ЗУ85 :**

обозначение земельного участка

Обозначение части границ		Горизонтальное проложение (S), м	Описание прохождения части границ	Сведения о согласовании местоположения границ (согласовано/спорное)
от т.	до т.			
1	2	3	4	5
н167У	н166У	5.44	-	Согласовано
н166У	н165У	7.08	-	Согласовано

2. Сведения о частях границ образуемых земельных участков: **:ЗУ85 :**

обозначение земельного участка

Обозначение части границ		Горизонтальное проложение (S), м	Описание прохождения части границ	Сведения о согласовании местоположения границ (согласовано/спорное)
от т.	до т.			
1	2	3	4	5
н165У	н168У	0.66	-	Согласовано
н168У	н169У	5.40	-	Согласовано
н169У	н167У	7.86	-	Согласовано

3. Сведения о характеристиках образуемого земельного участка:

:ЗУ85 :

обозначение земельного участка

№ п/п	Наименование характеристики земельного участка	Значение характеристики
1	2	3
1.	Адрес земельного участка	-
1.1.	Сведения о местоположении земельного участка (при отсутствии адреса) в структурированном в соответствии с федеральной информационной адресной системой виде	Российская Федерация, Кемеровская область — Кузбасс, Беловский городской округ, пгт Бачатский, тер. Гаражный массив Северный, 6/73
1.2.	Дополнительные сведения о местоположении земельного участка	-
2.	Категория земель	Земли населенных пунктов
3.	Вид (виды) разрешенного использования	-
3.1.	Дополнительные сведения об использовании земельного участка	-
4.	Реестровый номер границ территориальной зоны или в случае отсутствия такого реестрового номера ее индивидуальное обозначение (вид, тип, номер, индекс)	-
5.	Площадь земельного участка ± величина предельной погрешности определения (вычисления) площади (Р± ΔР), м2	42 ± 2
6.	Формула, примененная для вычисления предельной погрешности определения площади земельного участка, с подставленными значениями и итоговые (вычисленные) значения (ΔР), м2	$\Delta P=3.5*Mt*\sqrt{P}=3.5*0.1*\sqrt{42}=2$
7.	Предельные минимальный и максимальный размеры земельного участка (Рмин и Рмакс), м2	9 80
8.	Кадастровый или иной государственный учетный номер (инвентарный) объекта недвижимости, расположенного на образуемом земельном участке	-
9.	Кадастровые номера исходных земельных участков	-
9.1.	Кадастровый номер входящего в состав земельного участка, представляющего собой единое землепользование (номер контура многоконтурного земельного участка), преобразование которого осуществляется	-
9.2.	Кадастровые номера земельных участков, исключаемых из состава измененного (исходного) земельного участка, представляющего собой единое землепользование	-
9.3.	Кадастровый или иной государственный учетный номер (инвентарный) объекта недвижимости, расположенного на измененном земельном участке	-

3. Сведения о характеристиках образуемого земельного участка:

:ЗУ85 :

обозначение земельного участка

№ п/п	Наименование характеристики земельного участка	Значение характеристики
1	**2**	**3**
10.	Условный номер земельного участка	:ЗУ93
11.	Учетный номер проекта межевания территории	00.00.0000000.000
12.	Дополнительные сведения об образовании земельного участка	Земельный участок образован из земель неразграниченной государственной собственности. Уполномоченный орган, утвердивший документ об образовании ЗУ: Администрация Беловского городского округа
13.	Сведения о земельных участках (землях общего пользования, территории общего пользования), посредством которых обеспечивается доступ	:ЗУ171
14.	Иные сведения	-
4. Пояснения к сведениям об образуемом земельном участке:		**:ЗУ85 :** обозначение земельного участка
1.	-	

Сведения об образуемых земельных участках

1. Сведения о характерных точках границ образуемых земельных участков

:ЗУ86 :

обозначение земельного участка

Система координат МСК-42, зона 1 **Зона № 1**

Обозначение характерных точек границ	Координаты, м		Метод определения координат	Формулы, примененные для расчета средней квадратической погрешности определения координат характерной точки границ (Mt), с подставленными в такие формулы значениями и итоговые (вычисленные) значения Mt, м	Описание закрепления точки
	X	Y			
1	2	3	4	5	6
				-	
н167У	503565.13	1338627.56	Метод спутниковых геодезических измерений (определений)	$Mt = \sqrt{(m_0^2 + m_1^2)} = \sqrt{(0,07^2 + 0,07^2)} = 0,10$	-
н169У	503572.99	1338627.68	Метод спутниковых геодезических измерений (определений)	$Mt = \sqrt{(m_0^2 + m_1^2)} = \sqrt{(0,07^2 + 0,07^2)} = 0,10$	-
н170У	503572.87	1338632.78	Метод спутниковых геодезических измерений (определений)	$Mt = \sqrt{(m_0^2 + m_1^2)} = \sqrt{(0,07^2 + 0,07^2)} = 0,10$	-
н171У	503564.98	1338632.60	Метод спутниковых геодезических измерений (определений)	$Mt = \sqrt{(m_0^2 + m_1^2)} = \sqrt{(0,07^2 + 0,07^2)} = 0,10$	-
н167У	503565.13	1338627.56	Метод спутниковых геодезических измерений (определений)	$Mt = \sqrt{(m_0^2 + m_1^2)} = \sqrt{(0,07^2 + 0,07^2)} = 0,10$	-

2. Сведения о частях границ образуемых земельных участков:

:ЗУ86 :

обозначение земельного участка

Обозначение части границ		Горизонтальное проложение (S), м	Описание прохождения части границ	Сведения о согласовании местоположения границ (согласовано/спорное)
от т.	до т.			
1	2	3	4	5
н167У	н169У	7.86	-	Согласовано
н169У	н170У	5.10	-	Согласовано
н170У	н171У	7.89	-	Согласовано
н171У	н167У	5.04	-	Согласовано

3. Сведения о характеристиках образуемого земельного участка:

:ЗУ86 :

обозначение земельного участка

№ п/п	Наименование характеристики земельного участка	Значение характеристики
1	2	3
1.	Адрес земельного участка	-
1.1.	Сведения о местоположении земельного участка (при отсутствии адреса) в структурированном в соответствии с федеральной информационной адресной системой виде	Российская Федерация, Кемеровская область — Кузбасс, Беловский городской округ, пгт Бачатский, тер. Гаражный массив Северный, 6/74
1.2.	Дополнительные сведения о местоположении земельного участка	-
2.	Категория земель	Земли населенных пунктов
3.	Вид (виды) разрешенного использования	-
3.1.	Дополнительные сведения об использовании земельного участка	-
4.	Реестровый номер границ территориальной зоны или в случае отсутствия такого реестрового номера ее индивидуальное обозначение (вид, тип, номер, индекс)	-
5.	Площадь земельного участка ± величина предельной погрешности определения (вычисления) площади (Р± ΔР), м2	40 ± 2
6.	Формула, примененная для вычисления предельной погрешности определения площади земельного участка, с подставленными значениями и итоговые (вычисленные) значения (ΔР), м2	ΔР=3.5*Mt*√P=3.5*0.1*√40=2
7.	Предельные минимальный и максимальный размеры земельного участка (Рмин и Рмакс), м2	9 80
8.	Кадастровый или иной государственный учетный номер (инвентарный) объекта недвижимости, расположенного на образуемом земельном участке	-
9.	Кадастровые номера исходных земельных участков	-
9.1.	Кадастровый номер входящего в состав земельного участка, представляющего собой единое землепользование (номер контура многоконтурного земельного участка), преобразование которого осуществляется	-
9.2.	Кадастровые номера земельных участков, исключаемых из состава измененного (исходного) земельного участка, представляющего собой единое землепользование	-
9.3.	Кадастровый или иной государственный учетный номер (инвентарный) объекта недвижимости, расположенного на измененном земельном участке	-
10.	Условный номер земельного участка	:ЗУ94
11.	Учетный номер проекта межевания территории	00.00.0000000.000
12.	Дополнительные сведения об образовании земельного участка	Земельный участок образован из земель неразграниченной государственной собственности. Уполномоченный орган, утвердивший документ об образовании ЗУ: Администрация Беловского городского округа
13.	Сведения о земельных участках (землях общего пользования, территории общего пользования), посредством которых обеспечивается доступ	:ЗУ171

3. Сведения о характеристиках образуемого земельного участка:	**:ЗУ86 :**
	обозначение земельного участка

№ п/п	Наименование характеристики земельного участка	Значение характеристики
1	**2**	**3**
14.	Иные сведения	-
4. Пояснения к сведениям об образуемом земельном участке:		**:ЗУ86 :** обозначение земельного участка
1.	-	

Сведения об образуемых земельных участках

1. Сведения о характерных точках границ образуемых земельных участков

:ЗУ87 :

обозначение земельного участка

Система координат МСК-42, зона 1 **Зона № 1**

Обозначение характерных точек границ	Координаты, м		Метод определения координат	Формулы, примененные для расчета средней квадратической погрешности определения координат характерной точки границ (Mt), с подставленными в такие формулы значениями и итоговые (вычисленные) значения Mt, м	Описание закрепления точки
	X	Y			
1	2	3	4	5	6
				-	
н171У	503564.98	1338632.60	Метод спутниковых геодезических измерений (определений)	$Mt = \sqrt{(m_0^2 + m_1^2)} = \sqrt{(0,07^2 + 0,07^2)} = 0,10$	-
н170У	503572.87	1338632.78	Метод спутниковых геодезических измерений (определений)	$Mt = \sqrt{(m_0^2 + m_1^2)} = \sqrt{(0,07^2 + 0,07^2)} = 0,10$	-
н172У	503572.75	1338637.52	Метод спутниковых геодезических измерений (определений)	$Mt = \sqrt{(m_0^2 + m_1^2)} = \sqrt{(0,07^2 + 0,07^2)} = 0,10$	-
н173У	503564.83	1338637.37	Метод спутниковых геодезических измерений (определений)	$Mt = \sqrt{(m_0^2 + m_1^2)} = \sqrt{(0,07^2 + 0,07^2)} = 0,10$	-
н171У	503564.98	1338632.60	Метод спутниковых геодезических измерений (определений)	$Mt = \sqrt{(m_0^2 + m_1^2)} = \sqrt{(0,07^2 + 0,07^2)} = 0,10$	-

2. Сведения о частях границ образуемых земельных участков:

:ЗУ87 :

обозначение земельного участка

Обозначение части границ		Горизонтальное проложение (S), м	Описание прохождения части границ	Сведения о согласовании местоположения границ (согласовано/спорное)
от т.	до т.			
1	2	3	4	5
н171У	н170У	7.89	-	Согласовано
н170У	н172У	4.74	-	Согласовано
н172У	н173У	7.92	-	Согласовано
н173У	н171У	4.77	-	Согласовано

3. Сведения о характеристиках образуемого земельного участка:

:ЗУ87 :

обозначение земельного участка

№ п/п	Наименование характеристики земельного участка	Значение характеристики
1	2	3
1.	Адрес земельного участка	-
1.1.	Сведения о местоположении земельного участка (при отсутствии адреса) в структурированном в соответствии с федеральной информационной адресной системой виде	Российская Федерация, Кемеровская область — Кузбасс, Беловский городской округ, пгт Бачатский, тер. Гаражный массив Северный, 6/75
1.2.	Дополнительные сведения о местоположении земельного участка	-
2.	Категория земель	Земли населенных пунктов
3.	Вид (виды) разрешенного использования	-
3.1.	Дополнительные сведения об использовании земельного участка	-
4.	Реестровый номер границ территориальной зоны или в случае отсутствия такого реестрового номера ее индивидуальное обозначение (вид, тип, номер, индекс)	-
5.	Площадь земельного участка ± величина предельной погрешности определения (вычисления) площади (Р± ΔР), м2	38 ± 2
6.	Формула, примененная для вычисления предельной погрешности определения площади земельного участка, с подставленными значениями и итоговые (вычисленные) значения (ΔР), м2	ΔР=3.5*Mt*√P=3.5*0.1*√38=2
7.	Предельные минимальный и максимальный размеры земельного участка (Рмин и Рмакс), м2	9 80
8.	Кадастровый или иной государственный учетный номер (инвентарный) объекта недвижимости, расположенного на образуемом земельном участке	-
9.	Кадастровые номера исходных земельных участков	-
9.1.	Кадастровый номер входящего в состав земельного участка, представляющего собой единое землепользование (номер контура многоконтурного земельного участка), преобразование которого осуществляется	-
9.2.	Кадастровые номера земельных участков, исключаемых из состава измененного (исходного) земельного участка, представляющего собой единое землепользование	-
9.3.	Кадастровый или иной государственный учетный номер (инвентарный) объекта недвижимости, расположенного на измененном земельном участке	-
10.	Условный номер земельного участка	:ЗУ95
11.	Учетный номер проекта межевания территории	00.00.0000000.000
12.	Дополнительные сведения об образовании земельного участка	Земельный участок образован из земель неразграниченной государственной собственности. Уполномоченный орган, утвердивший документ об образовании ЗУ: Администрация Беловского городского округа
13.	Сведения о земельных участках (землях общего пользования, территории общего пользования), посредством которых обеспечивается доступ	:ЗУ171

3. Сведения о характеристиках образуемого земельного участка:	**:ЗУ87 :**
	обозначение земельного участка

№ п/п	Наименование характеристики земельного участка	Значение характеристики
1	**2**	**3**
14.	Иные сведения	-
4. Пояснения к сведениям об образуемом земельном участке:		**:ЗУ87 :** обозначение земельного участка
1.	-	

Сведения об образуемых земельных участках

1. Сведения о характерных точках границ образуемых земельных участков **:ЗУ88 :**

обозначение земельного участка

Система координат МСК-42, зона 1 **Зона № 1**

Обозначение характерных точек границ	Координаты, м		Метод определения координат	Формулы, примененные для расчета средней квадратической погрешности определения координат характерной точки границ (Mt), с подставленными в такие формулы значениями и итоговые (вычисленные) значения Mt, м	Описание закрепления точки
	X	Y			
1	2	3	4	5	6
				-	
н174У	503564.50	1338637.37	Метод спутниковых геодезических измерений (определений)	$Mt = \sqrt{(m_0^2 + m_1^2)} = \sqrt{(0,07^2 + 0,07^2)} = 0,10$	-
н173У	503564.83	1338637.37	Метод спутниковых геодезических измерений (определений)	$Mt = \sqrt{(m_0^2 + m_1^2)} = \sqrt{(0,07^2 + 0,07^2)} = 0,10$	-
н172У	503572.75	1338637.52	Метод спутниковых геодезических измерений (определений)	$Mt = \sqrt{(m_0^2 + m_1^2)} = \sqrt{(0,07^2 + 0,07^2)} = 0,10$	-
н175У	503572.63	1338642.89	Метод спутниковых геодезических измерений (определений)	$Mt = \sqrt{(m_0^2 + m_1^2)} = \sqrt{(0,07^2 + 0,07^2)} = 0,10$	-
н176У	503564.47	1338642.71	Метод спутниковых геодезических измерений (определений)	$Mt = \sqrt{(m_0^2 + m_1^2)} = \sqrt{(0,07^2 + 0,07^2)} = 0,10$	-
н174У	503564.50	1338637.37	Метод спутниковых геодезических измерений (определений)	$Mt = \sqrt{(m_0^2 + m_1^2)} = \sqrt{(0,07^2 + 0,07^2)} = 0,10$	-

2. Сведения о частях границ образуемых земельных участков: **:ЗУ88 :**

обозначение земельного участка

Обозначение части границ		Горизонтальное проложение (S), м	Описание прохождения части границ	Сведения о согласовании местоположения границ (согласовано/спорное)
от т.	до т.			
1	2	3	4	5
н174У	н173У	0.33	-	Согласовано
н173У	н172У	7.92	-	Согласовано

2. Сведения о частях границ образуемых земельных участков: **:ЗУ88 :**

обозначение земельного участка

Обозначение части границ		Горизонтальное проложение (S), м	Описание прохождения части границ	Сведения о согласовании местоположения границ (согласовано/спорное)
от т.	до т.			
1	2	3	4	5
н172У	н175У	5.37	-	Согласовано
н175У	н176У	8.16	-	Согласовано
н176У	н174У	5.34	-	Согласовано

3. Сведения о характеристиках образуемого земельного участка:

:ЗУ88 :

обозначение земельного участка

№ п/п	Наименование характеристики земельного участка	Значение характеристики
1	2	3
1.	Адрес земельного участка	-
1.1.	Сведения о местоположении земельного участка (при отсутствии адреса) в структурированном в соответствии с федеральной информационной адресной системой виде	Российская Федерация, Кемеровская область — Кузбасс, Беловский городской округ, пгт Бачатский, тер. Гаражный массив Северный, 6/76
1.2.	Дополнительные сведения о местоположении земельного участка	-
2.	Категория земель	Земли населенных пунктов
3.	Вид (виды) разрешенного использования	-
3.1.	Дополнительные сведения об использовании земельного участка	-
4.	Реестровый номер границ территориальной зоны или в случае отсутствия такого реестрового номера ее индивидуальное обозначение (вид, тип, номер, индекс)	-
5.	Площадь земельного участка ± величина предельной погрешности определения (вычисления) площади (Р± ΔР), м2	44 ± 2
6.	Формула, примененная для вычисления предельной погрешности определения площади земельного участка, с подставленными значениями и итоговые (вычисленные) значения (ΔР), м2	ΔР=3.5*Mt*√P=3.5*0.1*√44=2
7.	Предельные минимальный и максимальный размеры земельного участка (Рмин и Рмакс), м2	9 80
8.	Кадастровый или иной государственный учетный номер (инвентарный) объекта недвижимости, расположенного на образуемом земельном участке	-
9.	Кадастровые номера исходных земельных участков	-
9.1.	Кадастровый номер входящего в состав земельного участка, представляющего собой единое землепользование (номер контура многоконтурного земельного участка), преобразование которого осуществляется	-
9.2.	Кадастровые номера земельных участков, исключаемых из состава измененного (исходного) земельного участка, представляющего собой единое землепользование	-
9.3.	Кадастровый или иной государственный учетный номер (инвентарный) объекта недвижимости, расположенного на измененном земельном участке	-

3. Сведения о характеристиках образуемого земельного участка:

:ЗУ88 :

обозначение земельного участка

№ п/п	Наименование характеристики земельного участка	Значение характеристики
1	**2**	**3**
10.	Условный номер земельного участка	:ЗУ96
11.	Учетный номер проекта межевания территории	00.00.0000000.000
12.	Дополнительные сведения об образовании земельного участка	Земельный участок образован из земель неразграниченной государственной собственности. Уполномоченный орган, утвердивший документ об образовании ЗУ: Администрация Беловского городского округа
13.	Сведения о земельных участках (землях общего пользования, территории общего пользования), посредством которых обеспечивается доступ	:ЗУ171
14.	Иные сведения	-
4. Пояснения к сведениям об образуемом земельном участке:		**:ЗУ88 :** обозначение земельного участка
1.	-	

Сведения об образуемых земельных участках

1. Сведения о характерных точках границ образуемых земельных участков **:ЗУ89 :**

обозначение земельного участка

Система координат МСК-42, зона 1 **Зона № 1**

Обозначение характерных точек границ	Координаты, м		Метод определения координат	Формулы, примененные для расчета средней квадратической погрешности определения координат характерной точки границ (Mt), с подставленными в такие формулы значениями и итоговые (вычисленные) значения Mt, м	Описание закрепления точки
	X	Y			
1	2	3	4	5	6
				-	
н177У	503564.00	1338642.73	Метод спутниковых геодезических измерений (определений)	$Mt = \sqrt{(m_0^2 + m_1^2)} = \sqrt{(0,07^2 + 0,07^2)} = 0,10$	-
н176У	503564.47	1338642.71	Метод спутниковых геодезических измерений (определений)	$Mt = \sqrt{(m_0^2 + m_1^2)} = \sqrt{(0,07^2 + 0,07^2)} = 0,10$	-
н175У	503572.63	1338642.89	Метод спутниковых геодезических измерений (определений)	$Mt = \sqrt{(m_0^2 + m_1^2)} = \sqrt{(0,07^2 + 0,07^2)} = 0,10$	-
н178У	503572.40	1338648.53	Метод спутниковых геодезических измерений (определений)	$Mt = \sqrt{(m_0^2 + m_1^2)} = \sqrt{(0,07^2 + 0,07^2)} = 0,10$	-
н179У	503563.88	1338648.37	Метод спутниковых геодезических измерений (определений)	$Mt = \sqrt{(m_0^2 + m_1^2)} = \sqrt{(0,07^2 + 0,07^2)} = 0,10$	-
н177У	503564.00	1338642.73	Метод спутниковых геодезических измерений (определений)	$Mt = \sqrt{(m_0^2 + m_1^2)} = \sqrt{(0,07^2 + 0,07^2)} = 0,10$	-

2. Сведения о частях границ образуемых земельных участков: **:ЗУ89 :**

обозначение земельного участка

Обозначение части границ		Горизонтальное проложение (S), м	Описание прохождения части границ	Сведения о согласовании местоположения границ (согласовано/спорное)
от т.	до т.			
1	2	3	4	5
н177У	н176У	0.47	-	Согласовано
н176У	н175У	8.16	-	Согласовано

2. Сведения о частях границ образуемых земельных участков: **:ЗУ89 :**

обозначение земельного участка

Обозначение части границ		Горизонтальное проложение (S), м	Описание прохождения части границ	Сведения о согласовании местоположения границ (согласовано/спорное)
от т.	до т.			
1	2	3	4	5
н175У	н178У	5.64	-	Согласовано
н178У	н179У	8.52	-	Согласовано
н179У	н177У	5.64	-	Согласовано

3. Сведения о характеристиках образуемого земельного участка: **:ЗУ89 :**

обозначение земельного участка

№ п/п	Наименование характеристики земельного участка	Значение характеристики
1	2	3
1.	Адрес земельного участка	-
1.1.	Сведения о местоположении земельного участка (при отсутствии адреса) в структурированном в соответствии с федеральной информационной адресной системой виде	Российская Федерация, Кемеровская область — Кузбасс, Беловский городской округ, пгт Бачатский, тер. Гаражный массив Северный, 6/77
1.2.	Дополнительные сведения о местоположении земельного участка	-
2.	Категория земель	Земли населенных пунктов
3.	Вид (виды) разрешенного использования	-
3.1.	Дополнительные сведения об использовании земельного участка	-
4.	Реестровый номер границ территориальной зоны или в случае отсутствия такого реестрового номера ее индивидуальное обозначение (вид, тип, номер, индекс)	-
5.	Площадь земельного участка ± величина предельной погрешности определения (вычисления) площади (Р± ΔР), м2	49 ± 2
6.	Формула, примененная для вычисления предельной погрешности определения площади земельного участка, с подставленными значениями и итоговые (вычисленные) значения (ΔР), м2	ΔР=3.5*Mt*√P=3.5*0.1*√49=2
7.	Предельные минимальный и максимальный размеры земельного участка (Рмин и Рмакс), м2	9 80
8.	Кадастровый или иной государственный учетный номер (инвентарный) объекта недвижимости, расположенного на образуемом земельном участке	-
9.	Кадастровые номера исходных земельных участков	-
9.1.	Кадастровый номер входящего в состав земельного участка, представляющего собой единое землепользование (номер контура многоконтурного земельного участка), преобразование которого осуществляется	-
9.2.	Кадастровые номера земельных участков, исключаемых из состава измененного (исходного) земельного участка, представляющего собой единое землепользование	-
9.3.	Кадастровый или иной государственный учетный номер (инвентарный) объекта недвижимости, расположенного на измененном земельном участке	-

3. Сведения о характеристиках образуемого земельного участка: **:ЗУ89 :**

обозначение земельного участка

№ п/п	Наименование характеристики земельного участка	Значение характеристики
1	**2**	**3**
10.	Условный номер земельного участка	:ЗУ97
11.	Учетный номер проекта межевания территории	00.00.0000000.000
12.	Дополнительные сведения об образовании земельного участка	Земельный участок образован из земель неразграниченной государственной собственности. Уполномоченный орган, утвердивший документ об образовании ЗУ: Администрация Беловского городского округа
13.	Сведения о земельных участках (землях общего пользования, территории общего пользования), посредством которых обеспечивается доступ	:ЗУ171
14.	Иные сведения	-
4. Пояснения к сведениям об образуемом земельном участке:		**:ЗУ89 :** обозначение земельного участка
1.	-	

Сведения об образуемых земельных участках

1. Сведения о характерных точках границ образуемых земельных участков

:ЗУ90 :

обозначение земельного участка

Система координат МСК-42, зона 1 **Зона № 1**

Обозначение характерных точек границ	Координаты, м		Метод определения координат	Формулы, примененные для расчета средней квадратической погрешности определения координат характерной точки границ (Mt), с подставленными в такие формулы значениями и итоговые (вычисленные) значения Mt, м	Описание закрепления точки
	X	Y			
1	2	3	4	5	6
				-	
н179У	503563.88	1338648.37	Метод спутниковых геодезических измерений (определений)	$Mt = \sqrt{(m_0^2 + m_1^2)} = \sqrt{(0,07^2 + 0,07^2)} = 0,10$	-
н178У	503572.40	1338648.53	Метод спутниковых геодезических измерений (определений)	$Mt = \sqrt{(m_0^2 + m_1^2)} = \sqrt{(0,07^2 + 0,07^2)} = 0,10$	-
н180У	503572.30	1338654.72	Метод спутниковых геодезических измерений (определений)	$Mt = \sqrt{(m_0^2 + m_1^2)} = \sqrt{(0,07^2 + 0,07^2)} = 0,10$	-
н181У	503563.84	1338654.60	Метод спутниковых геодезических измерений (определений)	$Mt = \sqrt{(m_0^2 + m_1^2)} = \sqrt{(0,07^2 + 0,07^2)} = 0,10$	-
н179У	503563.88	1338648.37	Метод спутниковых геодезических измерений (определений)	$Mt = \sqrt{(m_0^2 + m_1^2)} = \sqrt{(0,07^2 + 0,07^2)} = 0,10$	-

2. Сведения о частях границ образуемых земельных участков:

:ЗУ90 :

обозначение земельного участка

Обозначение части границ		Горизонтальное проложение (S), м	Описание прохождения части границ	Сведения о согласовании местоположения границ (согласовано/спорное)
от т.	до т.			
1	2	3	4	5
н179У	н178У	8.52	-	Согласовано
н178У	н180У	6.19	-	Согласовано
н180У	н181У	8.46	-	Согласовано
н181У	н179У	6.23	-	Согласовано

3. Сведения о характеристиках образуемого земельного участка:

:ЗУ90 :

обозначение земельного участка

№ п/п	Наименование характеристики земельного участка	Значение характеристики
1	2	3
1.	Адрес земельного участка	-
1.1.	Сведения о местоположении земельного участка (при отсутствии адреса) в структурированном в соответствии с федеральной информационной адресной системой виде	Российская Федерация, Кемеровская область — Кузбасс, Беловский городской округ, пгт Бачатский, тер. Гаражный массив Северный, 6/78
1.2.	Дополнительные сведения о местоположении земельного участка	-
2.	Категория земель	Земли населенных пунктов
3.	Вид (виды) разрешенного использования	-
3.1.	Дополнительные сведения об использовании земельного участка	-
4.	Реестровый номер границ территориальной зоны или в случае отсутствия такого реестрового номера ее индивидуальное обозначение (вид, тип, номер, индекс)	-
5.	Площадь земельного участка ± величина предельной погрешности определения (вычисления) площади (Р± ΔР), м2	53 ± 3
6.	Формула, примененная для вычисления предельной погрешности определения площади земельного участка, с подставленными значениями и итоговые (вычисленные) значения (ΔР), м2	ΔР=3.5*Mt*√P=3.5*0.1*√53=3
7.	Предельные минимальный и максимальный размеры земельного участка (Рмин и Рмакс), м2	9 80
8.	Кадастровый или иной государственный учетный номер (инвентарный) объекта недвижимости, расположенного на образуемом земельном участке	-
9.	Кадастровые номера исходных земельных участков	-
9.1.	Кадастровый номер входящего в состав земельного участка, представляющего собой единое землепользование (номер контура многоконтурного земельного участка), преобразование которого осуществляется	-
9.2.	Кадастровые номера земельных участков, исключаемых из состава измененного (исходного) земельного участка, представляющего собой единое землепользование	-
9.3.	Кадастровый или иной государственный учетный номер (инвентарный) объекта недвижимости, расположенного на измененном земельном участке	-
10.	Условный номер земельного участка	:ЗУ98
11.	Учетный номер проекта межевания территории	00.00.0000000.000
12.	Дополнительные сведения об образовании земельного участка	Земельный участок образован из земель неразграниченной государственной собственности. Уполномоченный орган, утвердивший документ об образовании ЗУ: Администрация Беловского городского округа
13.	Сведения о земельных участках (землях общего пользования, территории общего пользования), посредством которых обеспечивается доступ	:ЗУ171

3. Сведения о характеристиках образуемого земельного участка:	**:ЗУ90 :**
	обозначение земельного участка

№ п/п	Наименование характеристики земельного участка	Значение характеристики
1	2	3
14.	Иные сведения	-
4. Пояснения к сведениям об образуемом земельном участке:		**:ЗУ90 :** обозначение земельного участка
1.	-	

Сведения об образуемых земельных участках

1. Сведения о характерных точках границ образуемых земельных участков **:ЗУ91 :**

обозначение земельного участка

Система координат МСК-42, зона 1 **Зона № 1**

Обозначение характерных точек границ	Координаты, м		Метод определения координат	Формулы, примененные для расчета средней квадратической погрешности определения координат характерной точки границ (Mt), с подставленными в такие формулы значениями и итоговые (вычисленные) значения Mt, м	Описание закрепления точки
	X	Y			
1	2	3	4	5	6
				-	
н182У	503563.09	1338654.66	Метод спутниковых геодезических измерений (определений)	$Mt = \sqrt{(m_0^2 + m_1^2)} = \sqrt{(0,07^2 + 0,07^2)} = 0,10$	-
н181У	503563.84	1338654.60	Метод спутниковых геодезических измерений (определений)	$Mt = \sqrt{(m_0^2 + m_1^2)} = \sqrt{(0,07^2 + 0,07^2)} = 0,10$	-
н180У	503572.30	1338654.72	Метод спутниковых геодезических измерений (определений)	$Mt = \sqrt{(m_0^2 + m_1^2)} = \sqrt{(0,07^2 + 0,07^2)} = 0,10$	-
н183У	503572.21	1338660.62	Метод спутниковых геодезических измерений (определений)	$Mt = \sqrt{(m_0^2 + m_1^2)} = \sqrt{(0,07^2 + 0,07^2)} = 0,10$	-
н184У	503563.01	1338660.54	Метод спутниковых геодезических измерений (определений)	$Mt = \sqrt{(m_0^2 + m_1^2)} = \sqrt{(0,07^2 + 0,07^2)} = 0,10$	-
н182У	503563.09	1338654.66	Метод спутниковых геодезических измерений (определений)	$Mt = \sqrt{(m_0^2 + m_1^2)} = \sqrt{(0,07^2 + 0,07^2)} = 0,10$	-

2. Сведения о частях границ образуемых земельных участков: **:ЗУ91 :**

обозначение земельного участка

Обозначение части границ		Горизонтальное проложение (S), м	Описание прохождения части границ	Сведения о согласовании местоположения границ (согласовано/спорное)
от т.	до т.			
1	2	3	4	5
н182У	н181У	0.75	-	Согласовано
н181У	н180У	8.46	-	Согласовано

2. Сведения о частях границ образуемых земельных участков: **:ЗУ91 :**

обозначение земельного участка

Обозначение части границ		Горизонтальное проложение (S), м	Описание прохождения части границ	Сведения о согласовании местоположения границ (согласовано/спорное)
от т.	до т.			
1	2	3	4	5
н180У	н183У	5.90	-	Согласовано
н183У	н184У	9.20	-	Согласовано
н184У	н182У	5.88	-	Согласовано

3. Сведения о характеристиках образуемого земельного участка:

:ЗУ91 :

обозначение земельного участка

№ п/п	Наименование характеристики земельного участка	Значение характеристики
1	2	3
1.	Адрес земельного участка	-
1.1.	Сведения о местоположении земельного участка (при отсутствии адреса) в структурированном в соответствии с федеральной информационной адресной системой виде	Российская Федерация, Кемеровская область — Кузбасс, Беловский городской округ, пгт Бачатский, тер. Гаражный массив Северный, 6/79
1.2.	Дополнительные сведения о местоположении земельного участка	-
2.	Категория земель	Земли населенных пунктов
3.	Вид (виды) разрешенного использования	-
3.1.	Дополнительные сведения об использовании земельного участка	-
4.	Реестровый номер границ территориальной зоны или в случае отсутствия такого реестрового номера ее индивидуальное обозначение (вид, тип, номер, индекс)	-
5.	Площадь земельного участка ± величина предельной погрешности определения (вычисления) площади (Р± ΔР), м2	55 ± 3
6.	Формула, примененная для вычисления предельной погрешности определения площади земельного участка, с подставленными значениями и итоговые (вычисленные) значения (ΔР), м2	ΔР=3.5*Mt*√P=3.5*0.1*√55=3
7.	Предельные минимальный и максимальный размеры земельного участка (Рмин и Рмакс), м2	9 80
8.	Кадастровый или иной государственный учетный номер (инвентарный) объекта недвижимости, расположенного на образуемом земельном участке	42:21:0601004:1219
9.	Кадастровые номера исходных земельных участков	-
9.1.	Кадастровый номер входящего в состав земельного участка, представляющего собой единое землепользование (номер контура многоконтурного земельного участка), преобразование которого осуществляется	-
9.2.	Кадастровые номера земельных участков, исключаемых из состава измененного (исходного) земельного участка, представляющего собой единое землепользование	-
9.3.	Кадастровый или иной государственный учетный номер (инвентарный) объекта недвижимости, расположенного на измененном земельном участке	-

3. Сведения о характеристиках образуемого земельного участка:

:ЗУ91 :

обозначение земельного участка

№ п/п	Наименование характеристики земельного участка	Значение характеристики
1	**2**	**3**
10.	Условный номер земельного участка	:ЗУ99
11.	Учетный номер проекта межевания территории	00.00.0000000.000
12.	Дополнительные сведения об образовании земельного участка	Земельный участок образован из земель неразграниченной государственной собственности. Уполномоченный орган, утвердивший документ об образовании ЗУ: Администрация Беловского городского округа
13.	Сведения о земельных участках (землях общего пользования, территории общего пользования), посредством которых обеспечивается доступ	:ЗУ171
14.	Иные сведения	-
4. Пояснения к сведениям об образуемом земельном участке:		**:ЗУ91 :** обозначение земельного участка
1.	-	

Сведения об образуемых земельных участках

1. Сведения о характерных точках границ образуемых земельных участков

:ЗУ92 :

обозначение земельного участка

Система координат МСК-42, зона 1 **Зона № 1**

Обозначение характерных точек границ	Координаты, м		Метод определения координат	Формулы, примененные для расчета средней квадратической погрешности определения координат характерной точки границ (Mt), с подставленными в такие формулы значениями и итоговые (вычисленные) значения Mt, м	Описание закрепления точки
	X	Y			
1	2	3	4	5	6
				-	
н184У	503563.01	1338660.54	Метод спутниковых геодезических измерений (определений)	$Mt = \sqrt{(m_0^2 + m_1^2)} = \sqrt{(0,07^2 + 0,07^2)} = 0,10$	-
н183У	503572.21	1338660.62	Метод спутниковых геодезических измерений (определений)	$Mt = \sqrt{(m_0^2 + m_1^2)} = \sqrt{(0,07^2 + 0,07^2)} = 0,10$	-
н185У	503572.13	1338666.60	Метод спутниковых геодезических измерений (определений)	$Mt = \sqrt{(m_0^2 + m_1^2)} = \sqrt{(0,07^2 + 0,07^2)} = 0,10$	-
н186У	503563.01	1338666.51	Метод спутниковых геодезических измерений (определений)	$Mt = \sqrt{(m_0^2 + m_1^2)} = \sqrt{(0,07^2 + 0,07^2)} = 0,10$	-
н184У	503563.01	1338660.54	Метод спутниковых геодезических измерений (определений)	$Mt = \sqrt{(m_0^2 + m_1^2)} = \sqrt{(0,07^2 + 0,07^2)} = 0,10$	-

2. Сведения о частях границ образуемых земельных участков:

:ЗУ92 :

обозначение земельного участка

Обозначение части границ		Горизонтальное проложение (S), м	Описание прохождения части границ	Сведения о согласовании местоположения границ (согласовано/спорное)
от т.	до т.			
1	2	3	4	5
н184У	н183У	9.20	-	Согласовано
н183У	н185У	5.98	-	Согласовано
н185У	н186У	9.12	-	Согласовано
н186У	н184У	5.97	-	Согласовано

3. Сведения о характеристиках образуемого земельного участка:

:ЗУ92 :

обозначение земельного участка

№ п/п	Наименование характеристики земельного участка	Значение характеристики
1	2	3
1.	Адрес земельного участка	-
1.1.	Сведения о местоположении земельного участка (при отсутствии адреса) в структурированном в соответствии с федеральной информационной адресной системой виде	Российская Федерация, Кемеровская область — Кузбасс, Беловский городской округ, пгт Бачатский, тер. Гаражный массив Северный, блок 6
1.2.	Дополнительные сведения о местоположении земельного участка	-
2.	Категория земель	Земли населенных пунктов
3.	Вид (виды) разрешенного использования	-
3.1.	Дополнительные сведения об использовании земельного участка	-
4.	Реестровый номер границ территориальной зоны или в случае отсутствия такого реестрового номера ее индивидуальное обозначение (вид, тип, номер, индекс)	-
5.	Площадь земельного участка ± величина предельной погрешности определения (вычисления) площади (Р± ΔР), м2	55 ± 3
6.	Формула, примененная для вычисления предельной погрешности определения площади земельного участка, с подставленными значениями и итоговые (вычисленные) значения (ΔР), м2	ΔР=3.5*Mt*√P=3.5*0.1*√55=3
7.	Предельные минимальный и максимальный размеры земельного участка (Рмин и Рмакс), м2	9 80
8.	Кадастровый или иной государственный учетный номер (инвентарный) объекта недвижимости, расположенного на образуемом земельном участке	-
9.	Кадастровые номера исходных земельных участков	-
9.1.	Кадастровый номер входящего в состав земельного участка, представляющего собой единое землепользование (номер контура многоконтурного земельного участка), преобразование которого осуществляется	-
9.2.	Кадастровые номера земельных участков, исключаемых из состава измененного (исходного) земельного участка, представляющего собой единое землепользование	-
9.3.	Кадастровый или иной государственный учетный номер (инвентарный) объекта недвижимости, расположенного на измененном земельном участке	-
10.	Условный номер земельного участка	:ЗУ100
11.	Учетный номер проекта межевания территории	00.00.0000000.000
12.	Дополнительные сведения об образовании земельного участка	Земельный участок образован из земель неразграниченной государственной собственности. Уполномоченный орган, утвердивший документ об образовании ЗУ: Администрация Беловского городского округа
13.	Сведения о земельных участках (землях общего пользования, территории общего пользования), посредством которых обеспечивается доступ	:ЗУ171

3. Сведения о характеристиках образуемого земельного участка:	**:ЗУ92 :**
	обозначение земельного участка

№ п/п	Наименование характеристики земельного участка	Значение характеристики
1	2	3
14.	Иные сведения	-
4. Пояснения к сведениям об образуемом земельном участке:		**:ЗУ92 :** обозначение земельного участка
1.	-	

Сведения об образуемых земельных участках

1. Сведения о характерных точках границ образуемых земельных участков **:ЗУ93 :**

обозначение земельного участка

Система координат МСК-42, зона 1 **Зона № 1**

Обозначение характерных точек границ	Координаты, м		Метод определения координат	Формулы, примененные для расчета средней квадратической погрешности определения координат характерной точки границ (Mt), с подставленными в такие формулы значениями и итоговые (вычисленные) значения Mt, м	Описание закрепления точки
	X	Y			
1	2	3	4	5	6
				-	
н187У	503572.10	1338673.53	Метод спутниковых геодезических измерений (определений)	$Mt = \sqrt{(m_0^2 + m_1^2)} = \sqrt{(0,07^2 + 0,07^2)} = 0,10$	-
н188У	503562.50	1338673.44	Метод спутниковых геодезических измерений (определений)	$Mt = \sqrt{(m_0^2 + m_1^2)} = \sqrt{(0,07^2 + 0,07^2)} = 0,10$	-
н189У	503562.53	1338666.51	Метод спутниковых геодезических измерений (определений)	$Mt = \sqrt{(m_0^2 + m_1^2)} = \sqrt{(0,07^2 + 0,07^2)} = 0,10$	-
н186У	503563.01	1338666.51	Метод спутниковых геодезических измерений (определений)	$Mt = \sqrt{(m_0^2 + m_1^2)} = \sqrt{(0,07^2 + 0,07^2)} = 0,10$	-
н185У	503572.13	1338666.60	Метод спутниковых геодезических измерений (определений)	$Mt = \sqrt{(m_0^2 + m_1^2)} = \sqrt{(0,07^2 + 0,07^2)} = 0,10$	-
н187У	503572.10	1338673.53	Метод спутниковых геодезических измерений (определений)	$Mt = \sqrt{(m_0^2 + m_1^2)} = \sqrt{(0,07^2 + 0,07^2)} = 0,10$	-

2. Сведения о частях границ образуемых земельных участков: **:ЗУ93 :**

обозначение земельного участка

Обозначение части границ		Горизонтальное проложение (S), м	Описание прохождения части границ	Сведения о согласовании местоположения границ (согласовано/спорное)
от т.	до т.			
1	2	3	4	5
н187У	н188У	9.60	-	Согласовано
н188У	н189У	6.93	-	Согласовано

2. Сведения о частях границ образуемых земельных участков: **:ЗУ93 :**

обозначение земельного участка

Обозначение части границ		Горизонтальное проложение (S), м	Описание прохождения части границ	Сведения о согласовании местоположения границ (согласовано/спорное)
от т.	до т.			
1	2	3	4	5
н189У	н186У	0.48	-	Согласовано
н186У	н185У	9.12	-	Согласовано
н185У	н187У	6.93	-	Согласовано

3. Сведения о характеристиках образуемого земельного участка:

:ЗУ93 :

обозначение земельного участка

№ п/п	Наименование характеристики земельного участка	Значение характеристики
1	2	3
1.	Адрес земельного участка	-
1.1.	Сведения о местоположении земельного участка (при отсутствии адреса) в структурированном в соответствии с федеральной информационной адресной системой виде	Российская Федерация, Кемеровская область — Кузбасс, Беловский городской округ, пгт Бачатский, тер. Гаражный массив Северный, блок 6
1.2.	Дополнительные сведения о местоположении земельного участка	-
2.	Категория земель	Земли населенных пунктов
3.	Вид (виды) разрешенного использования	-
3.1.	Дополнительные сведения об использовании земельного участка	-
4.	Реестровый номер границ территориальной зоны или в случае отсутствия такого реестрового номера ее индивидуальное обозначение (вид, тип, номер, индекс)	-
5.	Площадь земельного участка ± величина предельной погрешности определения (вычисления) площади (Р± ΔР), м2	67 ± 3
6.	Формула, примененная для вычисления предельной погрешности определения площади земельного участка, с подставленными значениями и итоговые (вычисленные) значения (ΔР), м2	$\Delta P=3.5*Mt*\sqrt{P}=3.5*0.1*\sqrt{67}=3$
7.	Предельные минимальный и максимальный размеры земельного участка (Рмин и Рмакс), м2	9 80
8.	Кадастровый или иной государственный учетный номер (инвентарный) объекта недвижимости, расположенного на образуемом земельном участке	-
9.	Кадастровые номера исходных земельных участков	-
9.1.	Кадастровый номер входящего в состав земельного участка, представляющего собой единое землепользование (номер контура многоконтурного земельного участка), преобразование которого осуществляется	-
9.2.	Кадастровые номера земельных участков, исключаемых из состава измененного (исходного) земельного участка, представляющего собой единое землепользование	-
9.3.	Кадастровый или иной государственный учетный номер (инвентарный) объекта недвижимости, расположенного на измененном земельном участке	-

3. Сведения о характеристиках образуемого земельного участка:

:ЗУ93 :

обозначение земельного участка

№ п/п	Наименование характеристики земельного участка	Значение характеристики
1	2	3
10.	Условный номер земельного участка	:ЗУ101
11.	Учетный номер проекта межевания территории	00.00.0000000.000
12.	Дополнительные сведения об образовании земельного участка	Земельный участок образован из земель неразграниченной государственной собственности. Уполномоченный орган, утвердивший документ об образовании ЗУ: Администрация Беловского городского округа
13.	Сведения о земельных участках (землях общего пользования, территории общего пользования), посредством которых обеспечивается доступ	:ЗУ171
14.	Иные сведения	-
4. Пояснения к сведениям об образуемом земельном участке:		**:ЗУ93 :** обозначение земельного участка
1.	-	

Сведения об образуемых земельных участках

1. Сведения о характерных точках границ образуемых земельных участков **:ЗУ94 :**

обозначение земельного участка

Система координат МСК-42, зона 1 **Зона № 1**

Обозначение характерных точек границ	Координаты, м		Метод определения координат	Формулы, примененные для расчета средней квадратической погрешности определения координат характерной точки границ (Mt), с подставленными в такие формулы значениями и итоговые (вычисленные) значения Mt, м	Описание закрепления точки
	X	Y			
1	2	3	4	5	6
				-	
н190У	503548.64	1338600.41	Метод спутниковых геодезических измерений (определений)	$Mt = \sqrt{(m_0^2 + m_1^2)} = \sqrt{(0,07^2 + 0,07^2)} = 0,10$	-
н191У	503555.56	1338600.34	Метод спутниковых геодезических измерений (определений)	$Mt = \sqrt{(m_0^2 + m_1^2)} = \sqrt{(0,07^2 + 0,07^2)} = 0,10$	-
н192У	503555.38	1338606.32	Метод спутниковых геодезических измерений (определений)	$Mt = \sqrt{(m_0^2 + m_1^2)} = \sqrt{(0,07^2 + 0,07^2)} = 0,10$	-
н193У	503548.79	1338606.32	Метод спутниковых геодезических измерений (определений)	$Mt = \sqrt{(m_0^2 + m_1^2)} = \sqrt{(0,07^2 + 0,07^2)} = 0,10$	-
н190У	503548.64	1338600.41	Метод спутниковых геодезических измерений (определений)	$Mt = \sqrt{(m_0^2 + m_1^2)} = \sqrt{(0,07^2 + 0,07^2)} = 0,10$	-

2. Сведения о частях границ образуемых земельных участков: **:ЗУ94 :**

обозначение земельного участка

Обозначение части границ		Горизонтальное проложение (S), м	Описание прохождения части границ	Сведения о согласовании местоположения границ (согласовано/спорное)
от т.	до т.			
1	2	3	4	5
н190У	н191У	6.92	-	Согласовано
н191У	н192У	5.98	-	Согласовано
н192У	н193У	6.59	-	Согласовано
н193У	н190У	5.91	-	Согласовано

3. Сведения о характеристиках образуемого земельного участка: **:ЗУ94 :**

обозначение земельного участка

№ п/п	Наименование характеристики земельного участка	Значение характеристики
1	2	3
1.	Адрес земельного участка	-
1.1.	Сведения о местоположении земельного участка (при отсутствии адреса) в структурированном в соответствии с федеральной информационной адресной системой виде	Российская Федерация, Кемеровская область — Кузбасс, Беловский городской округ, пгт Бачатский, тер. Гаражный массив Северный, 5/69
1.2.	Дополнительные сведения о местоположении земельного участка	-
2.	Категория земель	Земли населенных пунктов
3.	Вид (виды) разрешенного использования	-
3.1.	Дополнительные сведения об использовании земельного участка	-
4.	Реестровый номер границ территориальной зоны или в случае отсутствия такого реестрового номера ее индивидуальное обозначение (вид, тип, номер, индекс)	-
5.	Площадь земельного участка ± величина предельной погрешности определения (вычисления) площади (Р± ΔР), м2	40 ± 2
6.	Формула, примененная для вычисления предельной погрешности определения площади земельного участка, с подставленными значениями и итоговые (вычисленные) значения (ΔР), м2	ΔР=3.5*Mt*√P=3.5*0.1*√40=2
7.	Предельные минимальный и максимальный размеры земельного участка (Рмин и Рмакс), м2	9 80
8.	Кадастровый или иной государственный учетный номер (инвентарный) объекта недвижимости, расположенного на образуемом земельном участке	-
9.	Кадастровые номера исходных земельных участков	-
9.1.	Кадастровый номер входящего в состав земельного участка, представляющего собой единое землепользование (номер контура многоконтурного земельного участка), преобразование которого осуществляется	-
9.2.	Кадастровые номера земельных участков, исключаемых из состава измененного (исходного) земельного участка, представляющего собой единое землепользование	-
9.3.	Кадастровый или иной государственный учетный номер (инвентарный) объекта недвижимости, расположенного на измененном земельном участке	-
10.	Условный номер земельного участка	:ЗУ102
11.	Учетный номер проекта межевания территории	00.00.0000000.000
12.	Дополнительные сведения об образовании земельного участка	Земельный участок образован из земель неразграниченной государственной собственности. Уполномоченный орган, утвердивший документ об образовании ЗУ: Администрация Беловского городского округа
13.	Сведения о земельных участках (землях общего пользования, территории общего пользования), посредством которых обеспечивается доступ	:ЗУ171

3. Сведения о характеристиках образуемого земельного участка:	**:ЗУ94 :**
	обозначение земельного участка

№ п/п	Наименование характеристики земельного участка	Значение характеристики
1	2	3
14.	Иные сведения	-
4. Пояснения к сведениям об образуемом земельном участке:		**:ЗУ94 :** обозначение земельного участка
1.	-	

Сведения об образуемых земельных участках

1. Сведения о характерных точках границ образуемых земельных участков

:ЗУ95 :

обозначение земельного участка

Система координат МСК-42, зона 1 **Зона № 1**

Обозначение характерных точек границ	Координаты, м		Метод определения координат	Формулы, примененные для расчета средней квадратической погрешности определения координат характерной точки границ (Mt), с подставленными в такие формулы значениями и итоговые (вычисленные) значения Mt, м	Описание закрепления точки
	X	Y			
1	2	3	4	5	6
				-	
н192У	503555.38	1338606.32	Метод спутниковых геодезических измерений (определений)	$Mt = \sqrt{(m_0^2 + m_1^2)} = \sqrt{(0,07^2 + 0,07^2)} = 0,10$	-
н194У	503555.25	1338611.38	Метод спутниковых геодезических измерений (определений)	$Mt = \sqrt{(m_0^2 + m_1^2)} = \sqrt{(0,07^2 + 0,07^2)} = 0,10$	-
н195У	503548.61	1338611.27	Метод спутниковых геодезических измерений (определений)	$Mt = \sqrt{(m_0^2 + m_1^2)} = \sqrt{(0,07^2 + 0,07^2)} = 0,10$	-
н193У	503548.79	1338606.32	Метод спутниковых геодезических измерений (определений)	$Mt = \sqrt{(m_0^2 + m_1^2)} = \sqrt{(0,07^2 + 0,07^2)} = 0,10$	-
н192У	503555.38	1338606.32	Метод спутниковых геодезических измерений (определений)	$Mt = \sqrt{(m_0^2 + m_1^2)} = \sqrt{(0,07^2 + 0,07^2)} = 0,10$	-

2. Сведения о частях границ образуемых земельных участков:

:ЗУ95 :

обозначение земельного участка

Обозначение части границ		Горизонтальное проложение (S), м	Описание прохождения части границ	Сведения о согласовании местоположения границ (согласовано/спорное)
от т.	до т.			
1	2	3	4	5
н192У	н194У	5.06	-	Согласовано
н194У	н195У	6.64	-	Согласовано
н195У	н193У	4.95	-	Согласовано
н193У	н192У	6.59	-	Согласовано

3. Сведения о характеристиках образуемого земельного участка:

:ЗУ95 :

обозначение земельного участка

№ п/п	Наименование характеристики земельного участка	Значение характеристики
1	2	3
1.	Адрес земельного участка	-
1.1.	Сведения о местоположении земельного участка (при отсутствии адреса) в структурированном в соответствии с федеральной информационной адресной системой виде	Российская Федерация, Кемеровская область — Кузбасс, Беловский городской округ, пгт Бачатский, тер. Гаражный массив Северный, блок 5
1.2.	Дополнительные сведения о местоположении земельного участка	-
2.	Категория земель	Земли населенных пунктов
3.	Вид (виды) разрешенного использования	-
3.1.	Дополнительные сведения об использовании земельного участка	-
4.	Реестровый номер границ территориальной зоны или в случае отсутствия такого реестрового номера ее индивидуальное обозначение (вид, тип, номер, индекс)	-
5.	Площадь земельного участка ± величина предельной погрешности определения (вычисления) площади (Р± ΔР), м2	33 ± 2
6.	Формула, примененная для вычисления предельной погрешности определения площади земельного участка, с подставленными значениями и итоговые (вычисленные) значения (ΔР), м2	ΔР=3.5*Mt*√P=3.5*0.1*√33=2
7.	Предельные минимальный и максимальный размеры земельного участка (Рмин и Рмакс), м2	9 80
8.	Кадастровый или иной государственный учетный номер (инвентарный) объекта недвижимости, расположенного на образуемом земельном участке	-
9.	Кадастровые номера исходных земельных участков	-
9.1.	Кадастровый номер входящего в состав земельного участка, представляющего собой единое землепользование (номер контура многоконтурного земельного участка), преобразование которого осуществляется	-
9.2.	Кадастровые номера земельных участков, исключаемых из состава измененного (исходного) земельного участка, представляющего собой единое землепользование	-
9.3.	Кадастровый или иной государственный учетный номер (инвентарный) объекта недвижимости, расположенного на измененном земельном участке	-
10.	Условный номер земельного участка	:ЗУ103
11.	Учетный номер проекта межевания территории	00.00.0000000.000
12.	Дополнительные сведения об образовании земельного участка	Земельный участок образован из земель неразграниченной государственной собственности. Уполномоченный орган, утвердивший документ об образовании ЗУ: Администрация Беловского городского округа
13.	Сведения о земельных участках (землях общего пользования, территории общего пользования), посредством которых обеспечивается доступ	:ЗУ171

3. Сведения о характеристиках образуемого земельного участка:	**:ЗУ95 :**
	обозначение земельного участка

№ п/п	Наименование характеристики земельного участка	Значение характеристики
1	**2**	**3**
14.	Иные сведения	-
4. Пояснения к сведениям об образуемом земельном участке:		**:ЗУ95 :** обозначение земельного участка
1.	-	

Сведения об образуемых земельных участках

1. Сведения о характерных точках границ образуемых земельных участков

:ЗУ96 :

обозначение земельного участка

Система координат МСК-42, зона 1 **Зона № 1**

Обозначение характерных точек границ	Координаты, м		Метод определения координат	Формулы, примененные для расчета средней квадратической погрешности определения координат характерной точки границ (Mt), с подставленными в такие формулы значениями и итоговые (вычисленные) значения Mt, м	Описание закрепления точки
	X	Y			
1	2	3	4	5	6
				-	
н195У	503548.61	1338611.27	Метод спутниковых геодезических измерений (определений)	$Mt = \sqrt{(m_0^2 + m_1^2)} = \sqrt{(0,07^2 + 0,07^2)} = 0,10$	-
н194У	503555.25	1338611.38	Метод спутниковых геодезических измерений (определений)	$Mt = \sqrt{(m_0^2 + m_1^2)} = \sqrt{(0,07^2 + 0,07^2)} = 0,10$	-
н196У	503555.12	1338616.89	Метод спутниковых геодезических измерений (определений)	$Mt = \sqrt{(m_0^2 + m_1^2)} = \sqrt{(0,07^2 + 0,07^2)} = 0,10$	-
н197У	503548.56	1338616.79	Метод спутниковых геодезических измерений (определений)	$Mt = \sqrt{(m_0^2 + m_1^2)} = \sqrt{(0,07^2 + 0,07^2)} = 0,10$	-
н195У	503548.61	1338611.27	Метод спутниковых геодезических измерений (определений)	$Mt = \sqrt{(m_0^2 + m_1^2)} = \sqrt{(0,07^2 + 0,07^2)} = 0,10$	-

2. Сведения о частях границ образуемых земельных участков:

:ЗУ96 :

обозначение земельного участка

Обозначение части границ		Горизонтальное проложение (S), м	Описание прохождения части границ	Сведения о согласовании местоположения границ (согласовано/спорное)
от т.	до т.			
1	2	3	4	5
н195У	н194У	6.64	-	Согласовано
н194У	н196У	5.51	-	Согласовано
н196У	н197У	6.56	-	Согласовано
н197У	н195У	5.52	-	Согласовано

3. Сведения о характеристиках образуемого земельного участка:

:ЗУ96 :

обозначение земельного участка

№ п/п	Наименование характеристики земельного участка	Значение характеристики
1	2	3
1.	Адрес земельного участка	-
1.1.	Сведения о местоположении земельного участка (при отсутствии адреса) в структурированном в соответствии с федеральной информационной адресной системой виде	Российская Федерация, Кемеровская область — Кузбасс, Беловский городской округ, пгт Бачатский, тер. Гаражный массив Северный, блок 5
1.2.	Дополнительные сведения о местоположении земельного участка	-
2.	Категория земель	Земли населенных пунктов
3.	Вид (виды) разрешенного использования	-
3.1.	Дополнительные сведения об использовании земельного участка	-
4.	Реестровый номер границ территориальной зоны или в случае отсутствия такого реестрового номера ее индивидуальное обозначение (вид, тип, номер, индекс)	-
5.	Площадь земельного участка ± величина предельной погрешности определения (вычисления) площади (Р± ΔР), м2	36 ± 2
6.	Формула, примененная для вычисления предельной погрешности определения площади земельного участка, с подставленными значениями и итоговые (вычисленные) значения (ΔР), м2	ΔР=3.5*Mt*√P=3.5*0.1*√36=2
7.	Предельные минимальный и максимальный размеры земельного участка (Рмин и Рмакс), м2	9 80
8.	Кадастровый или иной государственный учетный номер (инвентарный) объекта недвижимости, расположенного на образуемом земельном участке	-
9.	Кадастровые номера исходных земельных участков	-
9.1.	Кадастровый номер входящего в состав земельного участка, представляющего собой единое землепользование (номер контура многоконтурного земельного участка), преобразование которого осуществляется	-
9.2.	Кадастровые номера земельных участков, исключаемых из состава измененного (исходного) земельного участка, представляющего собой единое землепользование	-
9.3.	Кадастровый или иной государственный учетный номер (инвентарный) объекта недвижимости, расположенного на измененном земельном участке	-
10.	Условный номер земельного участка	:ЗУ104
11.	Учетный номер проекта межевания территории	00.00.0000000.000
12.	Дополнительные сведения об образовании земельного участка	Земельный участок образован из земель неразграниченной государственной собственности. Уполномоченный орган, утвердивший документ об образовании ЗУ: Администрация Беловского городского округа
13.	Сведения о земельных участках (землях общего пользования, территории общего пользования), посредством которых обеспечивается доступ	:ЗУ171

3. Сведения о характеристиках образуемого земельного участка:	**:ЗУ96 :**
	обозначение земельного участка

№ п/п	Наименование характеристики земельного участка	Значение характеристики
1	2	3
14.	Иные сведения	-
4. Пояснения к сведениям об образуемом земельном участке:		**:ЗУ96 :** обозначение земельного участка
1.	-	

Сведения об образуемых земельных участках

1. Сведения о характерных точках границ образуемых земельных участков

:ЗУ97 :

обозначение земельного участка

Система координат МСК-42, зона 1 **Зона № 1**

Обозначение характерных точек границ	Координаты, м		Метод определения координат	Формулы, примененные для расчета средней квадратической погрешности определения координат характерной точки границ (Mt), с подставленными в такие формулы значениями и итоговые (вычисленные) значения Mt, м	Описание закрепления точки
	X	Y			
1	2	3	4	5	6
				-	
н197У	503548.56	1338616.79	Метод спутниковых геодезических измерений (определений)	$Mt = \sqrt{(m_0^2 + m_1^2)} = \sqrt{(0,07^2 + 0,07^2)} = 0,10$	-
н196У	503555.12	1338616.89	Метод спутниковых геодезических измерений (определений)	$Mt = \sqrt{(m_0^2 + m_1^2)} = \sqrt{(0,07^2 + 0,07^2)} = 0,10$	-
н198У	503554.99	1338622.13	Метод спутниковых геодезических измерений (определений)	$Mt = \sqrt{(m_0^2 + m_1^2)} = \sqrt{(0,07^2 + 0,07^2)} = 0,10$	-
н199У	503548.46	1338622.01	Метод спутниковых геодезических измерений (определений)	$Mt = \sqrt{(m_0^2 + m_1^2)} = \sqrt{(0,07^2 + 0,07^2)} = 0,10$	-
н197У	503548.56	1338616.79	Метод спутниковых геодезических измерений (определений)	$Mt = \sqrt{(m_0^2 + m_1^2)} = \sqrt{(0,07^2 + 0,07^2)} = 0,10$	-

2. Сведения о частях границ образуемых земельных участков:

:ЗУ97 :

обозначение земельного участка

Обозначение части границ		Горизонтальное проложение (S), м	Описание прохождения части границ	Сведения о согласовании местоположения границ (согласовано/спорное)
от т.	до т.			
1	2	3	4	5
н197У	н196У	6.56	-	Согласовано
н196У	н198У	5.24	-	Согласовано
н198У	н199У	6.53	-	Согласовано
н199У	н197У	5.22	-	Согласовано

3. Сведения о характеристиках образуемого земельного участка:

:ЗУ97 :

обозначение земельного участка

№ п/п	Наименование характеристики земельного участка	Значение характеристики
1	2	3
1.	Адрес земельного участка	-
1.1.	Сведения о местоположении земельного участка (при отсутствии адреса) в структурированном в соответствии с федеральной информационной адресной системой виде	Российская Федерация, Кемеровская область — Кузбасс, Беловский городской округ, пгт Бачатский, тер. Гаражный массив Северный, блок 5
1.2.	Дополнительные сведения о местоположении земельного участка	-
2.	Категория земель	Земли населенных пунктов
3.	Вид (виды) разрешенного использования	-
3.1.	Дополнительные сведения об использовании земельного участка	-
4.	Реестровый номер границ территориальной зоны или в случае отсутствия такого реестрового номера ее индивидуальное обозначение (вид, тип, номер, индекс)	-
5.	Площадь земельного участка ± величина предельной погрешности определения (вычисления) площади (Р± ΔР), м2	34 ± 2
6.	Формула, примененная для вычисления предельной погрешности определения площади земельного участка, с подставленными значениями и итоговые (вычисленные) значения (ΔР), м2	ΔР=3.5*Mt*√P=3.5*0.1*√34=2
7.	Предельные минимальный и максимальный размеры земельного участка (Рмин и Рмакс), м2	9 80
8.	Кадастровый или иной государственный учетный номер (инвентарный) объекта недвижимости, расположенного на образуемом земельном участке	-
9.	Кадастровые номера исходных земельных участков	-
9.1.	Кадастровый номер входящего в состав земельного участка, представляющего собой единое землепользование (номер контура многоконтурного земельного участка), преобразование которого осуществляется	-
9.2.	Кадастровые номера земельных участков, исключаемых из состава измененного (исходного) земельного участка, представляющего собой единое землепользование	-
9.3.	Кадастровый или иной государственный учетный номер (инвентарный) объекта недвижимости, расположенного на измененном земельном участке	-
10.	Условный номер земельного участка	:ЗУ105
11.	Учетный номер проекта межевания территории	00.00.0000000.000
12.	Дополнительные сведения об образовании земельного участка	Земельный участок образован из земель неразграниченной государственной собственности. Уполномоченный орган, утвердивший документ об образовании ЗУ: Администрация Беловского городского округа
13.	Сведения о земельных участках (землях общего пользования, территории общего пользования), посредством которых обеспечивается доступ	:ЗУ171

3. Сведения о характеристиках образуемого земельного участка:	**:ЗУ97 :**
	обозначение земельного участка

№ п/п	Наименование характеристики земельного участка	Значение характеристики
1	**2**	**3**
14.	Иные сведения	-
4. Пояснения к сведениям об образуемом земельном участке:		**:ЗУ97 :** обозначение земельного участка
1.	-	

Сведения об образуемых земельных участках

1. Сведения о характерных точках границ образуемых земельных участков

:ЗУ98 :

обозначение земельного участка

Система координат МСК-42, зона 1 **Зона № 1**

Обозначение характерных точек границ	Координаты, м		Метод определения координат	Формулы, примененные для расчета средней квадратической погрешности определения координат характерной точки границ (Mt), с подставленными в такие формулы значениями и итоговые (вычисленные) значения Mt, м	Описание закрепления точки
	X	Y			
1	2	3	4	5	6
				-	
н199У	503548.46	1338622.01	Метод спутниковых геодезических измерений (определений)	$Mt = \sqrt{(m_0^2 + m_1^2)} = \sqrt{(0,07^2 + 0,07^2)} = 0,10$	-
н198У	503554.99	1338622.13	Метод спутниковых геодезических измерений (определений)	$Mt = \sqrt{(m_0^2 + m_1^2)} = \sqrt{(0,07^2 + 0,07^2)} = 0,10$	-
н200У	503554.85	1338627.92	Метод спутниковых геодезических измерений (определений)	$Mt = \sqrt{(m_0^2 + m_1^2)} = \sqrt{(0,07^2 + 0,07^2)} = 0,10$	-
н201У	503548.20	1338627.70	Метод спутниковых геодезических измерений (определений)	$Mt = \sqrt{(m_0^2 + m_1^2)} = \sqrt{(0,07^2 + 0,07^2)} = 0,10$	-
н199У	503548.46	1338622.01	Метод спутниковых геодезических измерений (определений)	$Mt = \sqrt{(m_0^2 + m_1^2)} = \sqrt{(0,07^2 + 0,07^2)} = 0,10$	-

2. Сведения о частях границ образуемых земельных участков:

:ЗУ98 :

обозначение земельного участка

Обозначение части границ		Горизонтальное проложение (S), м	Описание прохождения части границ	Сведения о согласовании местоположения границ (согласовано/спорное)
от т.	до т.			
1	2	3	4	5
н199У	н198У	6.53	-	Согласовано
н198У	н200У	5.79	-	Согласовано
н200У	н201У	6.65	-	Согласовано
н201У	н199У	5.70	-	Согласовано

3. Сведения о характеристиках образуемого земельного участка:

:ЗУ98 :

обозначение земельного участка

№ п/п	Наименование характеристики земельного участка	Значение характеристики
1	2	3
1.	Адрес земельного участка	-
1.1.	Сведения о местоположении земельного участка (при отсутствии адреса) в структурированном в соответствии с федеральной информационной адресной системой виде	Российская Федерация, Кемеровская область — Кузбасс, Беловский городской округ, пгт Бачатский, тер. Гаражный массив Северный, блок 5
1.2.	Дополнительные сведения о местоположении земельного участка	-
2.	Категория земель	Земли населенных пунктов
3.	Вид (виды) разрешенного использования	-
3.1.	Дополнительные сведения об использовании земельного участка	-
4.	Реестровый номер границ территориальной зоны или в случае отсутствия такого реестрового номера ее индивидуальное обозначение (вид, тип, номер, индекс)	-
5.	Площадь земельного участка ± величина предельной погрешности определения (вычисления) площади (Р± ΔР), м2	38 ± 2
6.	Формула, примененная для вычисления предельной погрешности определения площади земельного участка, с подставленными значениями и итоговые (вычисленные) значения (ΔР), м2	ΔР=3.5*Mt*√P=3.5*0.1*√38=2
7.	Предельные минимальный и максимальный размеры земельного участка (Рмин и Рмакс), м2	9 80
8.	Кадастровый или иной государственный учетный номер (инвентарный) объекта недвижимости, расположенного на образуемом земельном участке	-
9.	Кадастровые номера исходных земельных участков	-
9.1.	Кадастровый номер входящего в состав земельного участка, представляющего собой единое землепользование (номер контура многоконтурного земельного участка), преобразование которого осуществляется	-
9.2.	Кадастровые номера земельных участков, исключаемых из состава измененного (исходного) земельного участка, представляющего собой единое землепользование	-
9.3.	Кадастровый или иной государственный учетный номер (инвентарный) объекта недвижимости, расположенного на измененном земельном участке	-
10.	Условный номер земельного участка	:ЗУ106
11.	Учетный номер проекта межевания территории	00.00.0000000.000
12.	Дополнительные сведения об образовании земельного участка	Земельный участок образован из земель неразграниченной государственной собственности. Уполномоченный орган, утвердивший документ об образовании ЗУ: Администрация Беловского городского округа
13.	Сведения о земельных участках (землях общего пользования, территории общего пользования), посредством которых обеспечивается доступ	:ЗУ171

3. Сведения о характеристиках образуемого земельного участка:	**:ЗУ98 :**
	обозначение земельного участка

№ п/п	Наименование характеристики земельного участка	Значение характеристики
1	**2**	**3**
14.	Иные сведения	-
4. Пояснения к сведениям об образуемом земельном участке:		**:ЗУ98 :** обозначение земельного участка
1.	-	

Сведения об образуемых земельных участках

1. Сведения о характерных точках границ образуемых земельных участков

:ЗУ99 :

обозначение земельного участка

Система координат МСК-42, зона 1 **Зона № 1**

Обозначение характерных точек границ	Координаты, м		Метод определения координат	Формулы, примененные для расчета средней квадратической погрешности определения координат характерной точки границ (Mt), с подставленными в такие формулы значениями и итоговые (вычисленные) значения Mt, м	Описание закрепления точки
	X	Y			
1	2	3	4	5	6
				-	
н201У	503548.20	1338627.70	Метод спутниковых геодезических измерений (определений)	$Mt = \sqrt{(m_0^2 + m_1^2)} = \sqrt{(0,07^2 + 0,07^2)} = 0,10$	-
н200У	503554.85	1338627.92	Метод спутниковых геодезических измерений (определений)	$Mt = \sqrt{(m_0^2 + m_1^2)} = \sqrt{(0,07^2 + 0,07^2)} = 0,10$	-
н202У	503554.74	1338632.47	Метод спутниковых геодезических измерений (определений)	$Mt = \sqrt{(m_0^2 + m_1^2)} = \sqrt{(0,07^2 + 0,07^2)} = 0,10$	-
н203У	503547.93	1338632.02	Метод спутниковых геодезических измерений (определений)	$Mt = \sqrt{(m_0^2 + m_1^2)} = \sqrt{(0,07^2 + 0,07^2)} = 0,10$	-
н201У	503548.20	1338627.70	Метод спутниковых геодезических измерений (определений)	$Mt = \sqrt{(m_0^2 + m_1^2)} = \sqrt{(0,07^2 + 0,07^2)} = 0,10$	-

2. Сведения о частях границ образуемых земельных участков:

:ЗУ99 :

обозначение земельного участка

Обозначение части границ		Горизонтальное проложение (S), м	Описание прохождения части границ	Сведения о согласовании местоположения границ (согласовано/спорное)
от т.	до т.			
1	2	3	4	5
н201У	н200У	6.65	-	Согласовано
н200У	н202У	4.55	-	Согласовано
н202У	н203У	6.82	-	Согласовано
н203У	н201У	4.33	-	Согласовано

3. Сведения о характеристиках образуемого земельного участка:

:ЗУ99 :

обозначение земельного участка

№ п/п	Наименование характеристики земельного участка	Значение характеристики
1	2	3
1.	Адрес земельного участка	-
1.1.	Сведения о местоположении земельного участка (при отсутствии адреса) в структурированном в соответствии с федеральной информационной адресной системой виде	Российская Федерация, Кемеровская область — Кузбасс, Беловский городской округ, пгт Бачатский, тер. Гаражный массив Северный, блок 5
1.2.	Дополнительные сведения о местоположении земельного участка	-
2.	Категория земель	Земли населенных пунктов
3.	Вид (виды) разрешенного использования	-
3.1.	Дополнительные сведения об использовании земельного участка	-
4.	Реестровый номер границ территориальной зоны или в случае отсутствия такого реестрового номера ее индивидуальное обозначение (вид, тип, номер, индекс)	-
5.	Площадь земельного участка ± величина предельной погрешности определения (вычисления) площади (Р± ΔР), м2	30 ± 2
6.	Формула, примененная для вычисления предельной погрешности определения площади земельного участка, с подставленными значениями и итоговые (вычисленные) значения (ΔР), м2	ΔР=3.5*Mt*√P=3.5*0.1*√30=2
7.	Предельные минимальный и максимальный размеры земельного участка (Рмин и Рмакс), м2	9 80
8.	Кадастровый или иной государственный учетный номер (инвентарный) объекта недвижимости, расположенного на образуемом земельном участке	-
9.	Кадастровые номера исходных земельных участков	-
9.1.	Кадастровый номер входящего в состав земельного участка, представляющего собой единое землепользование (номер контура многоконтурного земельного участка), преобразование которого осуществляется	-
9.2.	Кадастровые номера земельных участков, исключаемых из состава измененного (исходного) земельного участка, представляющего собой единое землепользование	-
9.3.	Кадастровый или иной государственный учетный номер (инвентарный) объекта недвижимости, расположенного на измененном земельном участке	-
10.	Условный номер земельного участка	:ЗУ107
11.	Учетный номер проекта межевания территории	00.00.0000000.000
12.	Дополнительные сведения об образовании земельного участка	Земельный участок образован из земель неразграниченной государственной собственности. Уполномоченный орган, утвердивший документ об образовании ЗУ: Администрация Беловского городского округа
13.	Сведения о земельных участках (землях общего пользования, территории общего пользования), посредством которых обеспечивается доступ	:ЗУ171

3. Сведения о характеристиках образуемого земельного участка:	**:ЗУ99 :**
	обозначение земельного участка

№ п/п	Наименование характеристики земельного участка	Значение характеристики
1	2	3
14.	Иные сведения	-
4. Пояснения к сведениям об образуемом земельном участке:		**:ЗУ99 :** обозначение земельного участка
1.	-	

Сведения об образуемых земельных участках

1. Сведения о характерных точках границ образуемых земельных участков **:ЗУ100 :**

обозначение земельного участка

Система координат МСК-42, зона 1 **Зона № 1**

Обозначение характерных точек границ	Координаты, м		Метод определения координат	Формулы, примененные для расчета средней квадратической погрешности определения координат характерной точки границ (Mt), с подставленными в такие формулы значениями и итоговые (вычисленные) значения Mt, м	Описание закрепления точки
	X	Y			
1	2	3	4	5	6
				-	
н203У	503547.93	1338632.02	Метод спутниковых геодезических измерений (определений)	$Mt = \sqrt{(m_0^2 + m_1^2)} = \sqrt{(0,07^2 + 0,07^2)} = 0,10$	-
н202У	503554.74	1338632.47	Метод спутниковых геодезических измерений (определений)	$Mt = \sqrt{(m_0^2 + m_1^2)} = \sqrt{(0,07^2 + 0,07^2)} = 0,10$	-
н204У	503554.51	1338637.18	Метод спутниковых геодезических измерений (определений)	$Mt = \sqrt{(m_0^2 + m_1^2)} = \sqrt{(0,07^2 + 0,07^2)} = 0,10$	-
н205У	503547.88	1338637.08	Метод спутниковых геодезических измерений (определений)	$Mt = \sqrt{(m_0^2 + m_1^2)} = \sqrt{(0,07^2 + 0,07^2)} = 0,10$	-
н206У	503547.91	1338632.31	Метод спутниковых геодезических измерений (определений)	$Mt = \sqrt{(m_0^2 + m_1^2)} = \sqrt{(0,07^2 + 0,07^2)} = 0,10$	-
н203У	503547.93	1338632.02	Метод спутниковых геодезических измерений (определений)	$Mt = \sqrt{(m_0^2 + m_1^2)} = \sqrt{(0,07^2 + 0,07^2)} = 0,10$	-

2. Сведения о частях границ образуемых земельных участков: **:ЗУ100 :**

обозначение земельного участка

Обозначение части границ		Горизонтальное проложение (S), м	Описание прохождения части границ	Сведения о согласовании местоположения границ (согласовано/спорное)
от т.	до т.			
1	2	3	4	5
н203У	н202У	6.82	-	Согласовано
н202У	н204У	4.72	-	Согласовано

2. Сведения о частях границ образуемых земельных участков: **:ЗУ100 :**

обозначение земельного участка

Обозначение части границ		Горизонтальное проложение (S), м	Описание прохождения части границ	Сведения о согласовании местоположения границ (согласовано/спорное)
от т.	до т.			
1	2	3	4	5
н204У	н205У	6.63	-	Согласовано
н205У	н206У	4.77	-	Согласовано
н206У	н203У	0.29	-	Согласовано

3. Сведения о характеристиках образуемого земельного участка:

:ЗУ100 :

обозначение земельного участка

№ п/п	Наименование характеристики земельного участка	Значение характеристики
1	2	3
1.	Адрес земельного участка	-
1.1.	Сведения о местоположении земельного участка (при отсутствии адреса) в структурированном в соответствии с федеральной информационной адресной системой виде	Российская Федерация, Кемеровская область — Кузбасс, Беловский городской округ, пгт Бачатский, тер. Гаражный массив Северный, 5/63
1.2.	Дополнительные сведения о местоположении земельного участка	-
2.	Категория земель	Земли населенных пунктов
3.	Вид (виды) разрешенного использования	-
3.1.	Дополнительные сведения об использовании земельного участка	-
4.	Реестровый номер границ территориальной зоны или в случае отсутствия такого реестрового номера ее индивидуальное обозначение (вид, тип, номер, индекс)	-
5.	Площадь земельного участка ± величина предельной погрешности определения (вычисления) площади (Р± ΔР), м2	33 ± 2
6.	Формула, примененная для вычисления предельной погрешности определения площади земельного участка, с подставленными значениями и итоговые (вычисленные) значения (ΔР), м2	ΔР=3.5*Mt*√P=3.5*0.1*√33=2
7.	Предельные минимальный и максимальный размеры земельного участка (Рмин и Рмакс), м2	9 80
8.	Кадастровый или иной государственный учетный номер (инвентарный) объекта недвижимости, расположенного на образуемом земельном участке	42:21:0601004:1220
9.	Кадастровые номера исходных земельных участков	-
9.1.	Кадастровый номер входящего в состав земельного участка, представляющего собой единое землепользование (номер контура многоконтурного земельного участка), преобразование которого осуществляется	-
9.2.	Кадастровые номера земельных участков, исключаемых из состава измененного (исходного) земельного участка, представляющего собой единое землепользование	-
9.3.	Кадастровый или иной государственный учетный номер (инвентарный) объекта недвижимости, расположенного на измененном земельном участке	-

3. Сведения о характеристиках образуемого земельного участка:

:ЗУ100 :

обозначение земельного участка

№ п/п	Наименование характеристики земельного участка	Значение характеристики
1	2	3
10.	Условный номер земельного участка	:ЗУ108
11.	Учетный номер проекта межевания территории	00.00.0000000.000
12.	Дополнительные сведения об образовании земельного участка	Земельный участок образован из земель неразграниченной государственной собственности. Уполномоченный орган, утвердивший документ об образовании ЗУ: Администрация Беловского городского округа
13.	Сведения о земельных участках (землях общего пользования, территории общего пользования), посредством которых обеспечивается доступ	:ЗУ171
14.	Иные сведения	-
4. Пояснения к сведениям об образуемом земельном участке:		**:ЗУ100 :** обозначение земельного участка
1.	-	

Сведения об образуемых земельных участках

1. Сведения о характерных точках границ образуемых земельных участков **:ЗУ101 :**

обозначение земельного участка

Система координат МСК-42, зона 1 **Зона № 1**

Обозначение характерных точек границ	Координаты, м		Метод определения координат	Формулы, примененные для расчета средней квадратической погрешности определения координат характерной точки границ (Mt), с подставленными в такие формулы значениями и итоговые (вычисленные) значения Mt, м	Описание закрепления точки
	X	Y			
1	2	3	4	5	6
				-	
н205У	503547.88	1338637.08	Метод спутниковых геодезических измерений (определений)	$Mt = \sqrt{(m_0^2 + m_1^2)} = \sqrt{(0,07^2 + 0,07^2)} = 0,10$	-
н204У	503554.51	1338637.18	Метод спутниковых геодезических измерений (определений)	$Mt = \sqrt{(m_0^2 + m_1^2)} = \sqrt{(0,07^2 + 0,07^2)} = 0,10$	-
н207У	503554.21	1338642.44	Метод спутниковых геодезических измерений (определений)	$Mt = \sqrt{(m_0^2 + m_1^2)} = \sqrt{(0,07^2 + 0,07^2)} = 0,10$	-
н208У	503547.79	1338642.38	Метод спутниковых геодезических измерений (определений)	$Mt = \sqrt{(m_0^2 + m_1^2)} = \sqrt{(0,07^2 + 0,07^2)} = 0,10$	-
н209У	503547.88	1338637.36	Метод спутниковых геодезических измерений (определений)	$Mt = \sqrt{(m_0^2 + m_1^2)} = \sqrt{(0,07^2 + 0,07^2)} = 0,10$	-
н205У	503547.88	1338637.08	Метод спутниковых геодезических измерений (определений)	$Mt = \sqrt{(m_0^2 + m_1^2)} = \sqrt{(0,07^2 + 0,07^2)} = 0,10$	-

2. Сведения о частях границ образуемых земельных участков: **:ЗУ101 :**

обозначение земельного участка

Обозначение части границ		Горизонтальное проложение (S), м	Описание прохождения части границ	Сведения о согласовании местоположения границ (согласовано/спорное)
от т.	до т.			
1	2	3	4	5
н205У	н204У	6.63	-	Согласовано
н204У	н207У	5.27	-	Согласовано

2. Сведения о частях границ образуемых земельных участков: **:ЗУ101 :**

обозначение земельного участка

Обозначение части границ		Горизонтальное проложение (S), м	Описание прохождения части границ	Сведения о согласовании местоположения границ (согласовано/спорное)
от т.	до т.			
1	2	3	4	5
н207У	н208У	6.42	-	Согласовано
н208У	н209У	5.02	-	Согласовано
н209У	н205У	0.28	-	Согласовано

3. Сведения о характеристиках образуемого земельного участка: **:ЗУ101 :**

обозначение земельного участка

№ п/п	Наименование характеристики земельного участка	Значение характеристики
1	2	3
1.	Адрес земельного участка	-
1.1.	Сведения о местоположении земельного участка (при отсутствии адреса) в структурированном в соответствии с федеральной информационной адресной системой виде	Российская Федерация, Кемеровская область — Кузбасс, Беловский городской округ, пгт Бачатский, тер. Гаражный массив Северный, 5/62
1.2.	Дополнительные сведения о местоположении земельного участка	-
2.	Категория земель	Земли населенных пунктов
3.	Вид (виды) разрешенного использования	-
3.1.	Дополнительные сведения об использовании земельного участка	-
4.	Реестровый номер границ территориальной зоны или в случае отсутствия такого реестрового номера ее индивидуальное обозначение (вид, тип, номер, индекс)	-
5.	Площадь земельного участка ± величина предельной погрешности определения (вычисления) площади (Р± ΔР), м2	34 ± 2
6.	Формула, примененная для вычисления предельной погрешности определения площади земельного участка, с подставленными значениями и итоговые (вычисленные) значения (ΔР), м2	ΔР=3.5*Mt*√P=3.5*0.1*√34=2
7.	Предельные минимальный и максимальный размеры земельного участка (Рмин и Рмакс), м2	9 80
8.	Кадастровый или иной государственный учетный номер (инвентарный) объекта недвижимости, расположенного на образуемом земельном участке	-
9.	Кадастровые номера исходных земельных участков	-
9.1.	Кадастровый номер входящего в состав земельного участка, представляющего собой единое землепользование (номер контура многоконтурного земельного участка), преобразование которого осуществляется	-
9.2.	Кадастровые номера земельных участков, исключаемых из состава измененного (исходного) земельного участка, представляющего собой единое землепользование	-
9.3.	Кадастровый или иной государственный учетный номер (инвентарный) объекта недвижимости, расположенного на измененном земельном участке	-

3. Сведения о характеристиках образуемого земельного участка: **:ЗУ101 :**

обозначение земельного участка

№ п/п	Наименование характеристики земельного участка	Значение характеристики
1	**2**	**3**
10.	Условный номер земельного участка	:ЗУ109
11.	Учетный номер проекта межевания территории	00.00.0000000.000
12.	Дополнительные сведения об образовании земельного участка	Земельный участок образован из земель неразграниченной государственной собственности. Уполномоченный орган, утвердивший документ об образовании ЗУ: Администрация Беловского городского округа
13.	Сведения о земельных участках (землях общего пользования, территории общего пользования), посредством которых обеспечивается доступ	:ЗУ171
14.	Иные сведения	-
4. Пояснения к сведениям об образуемом земельном участке:		**:ЗУ101 :** обозначение земельного участка
1.	-	

Сведения об образуемых земельных участках

1. Сведения о характерных точках границ образуемых земельных участков **:ЗУ102 :**

обозначение земельного участка

Система координат МСК-42, зона 1 **Зона № 1**

Обозначение характерных точек границ	Координаты, м		Метод определения координат	Формулы, примененные для расчета средней квадратической погрешности определения координат характерной точки границ (Mt), с подставленными в такие формулы значениями и итоговые (вычисленные) значения Mt, м	Описание закрепления точки
	X	Y			
1	2	3	4	5	6
				-	
н208У	503547.79	1338642.38	Метод спутниковых геодезических измерений (определений)	$Mt = \sqrt{(m_0^2 + m_1^2)} = \sqrt{(0,07^2 + 0,07^2)} = 0,10$	-
н207У	503554.21	1338642.44	Метод спутниковых геодезических измерений (определений)	$Mt = \sqrt{(m_0^2 + m_1^2)} = \sqrt{(0,07^2 + 0,07^2)} = 0,10$	-
н210У	503553.93	1338647.86	Метод спутниковых геодезических измерений (определений)	$Mt = \sqrt{(m_0^2 + m_1^2)} = \sqrt{(0,07^2 + 0,07^2)} = 0,10$	-
н211У	503547.67	1338647.78	Метод спутниковых геодезических измерений (определений)	$Mt = \sqrt{(m_0^2 + m_1^2)} = \sqrt{(0,07^2 + 0,07^2)} = 0,10$	-
н212У	503547.78	1338642.86	Метод спутниковых геодезических измерений (определений)	$Mt = \sqrt{(m_0^2 + m_1^2)} = \sqrt{(0,07^2 + 0,07^2)} = 0,10$	-
н208У	503547.79	1338642.38	Метод спутниковых геодезических измерений (определений)	$Mt = \sqrt{(m_0^2 + m_1^2)} = \sqrt{(0,07^2 + 0,07^2)} = 0,10$	-

2. Сведения о частях границ образуемых земельных участков: **:ЗУ102 :**

обозначение земельного участка

Обозначение части границ		Горизонтальное проложение (S), м	Описание прохождения части границ	Сведения о согласовании местоположения границ (согласовано/спорное)
от т.	до т.			
1	2	3	4	5
н208У	н207У	6.42	-	Согласовано
н207У	н210У	5.43	-	Согласовано

2. Сведения о частях границ образуемых земельных участков: **:ЗУ102 :**

обозначение земельного участка

Обозначение части границ		Горизонтальное проложение (S), м	Описание прохождения части границ	Сведения о согласовании местоположения границ (согласовано/спорное)
от т.	до т.			
1	2	3	4	5
н210У	н211У	6.26	-	Согласовано
н211У	н212У	4.92	-	Согласовано
н212У	н208У	0.48	-	Согласовано

3. Сведения о характеристиках образуемого земельного участка:

:ЗУ102 :

обозначение земельного участка

№ п/п	Наименование характеристики земельного участка	Значение характеристики
1	2	3
1.	Адрес земельного участка	-
1.1.	Сведения о местоположении земельного участка (при отсутствии адреса) в структурированном в соответствии с федеральной информационной адресной системой виде	Российская Федерация, Кемеровская область — Кузбасс, Беловский городской округ, пгт Бачатский, тер. Гаражный массив Северный, 5/61
1.2.	Дополнительные сведения о местоположении земельного участка	-
2.	Категория земель	Земли населенных пунктов
3.	Вид (виды) разрешенного использования	-
3.1.	Дополнительные сведения об использовании земельного участка	-
4.	Реестровый номер границ территориальной зоны или в случае отсутствия такого реестрового номера ее индивидуальное обозначение (вид, тип, номер, индекс)	-
5.	Площадь земельного участка ± величина предельной погрешности определения (вычисления) площади (Р± ΔР), м2	34 ± 2
6.	Формула, примененная для вычисления предельной погрешности определения площади земельного участка, с подставленными значениями и итоговые (вычисленные) значения (ΔР), м2	ΔР=3.5*Mt*√P=3.5*0.1*√34=2
7.	Предельные минимальный и максимальный размеры земельного участка (Рмин и Рмакс), м2	9 80
8.	Кадастровый или иной государственный учетный номер (инвентарный) объекта недвижимости, расположенного на образуемом земельном участке	-
9.	Кадастровые номера исходных земельных участков	-
9.1.	Кадастровый номер входящего в состав земельного участка, представляющего собой единое землепользование (номер контура многоконтурного земельного участка), преобразование которого осуществляется	-
9.2.	Кадастровые номера земельных участков, исключаемых из состава измененного (исходного) земельного участка, представляющего собой единое землепользование	-
9.3.	Кадастровый или иной государственный учетный номер (инвентарный) объекта недвижимости, расположенного на измененном земельном участке	-

3. Сведения о характеристиках образуемого земельного участка:

:ЗУ102 :

обозначение земельного участка

№ п/п	Наименование характеристики земельного участка	Значение характеристики
1	**2**	**3**
10.	Условный номер земельного участка	:ЗУ110
11.	Учетный номер проекта межевания территории	00.00.0000000.000
12.	Дополнительные сведения об образовании земельного участка	Земельный участок образован из земель неразграниченной государственной собственности. Уполномоченный орган, утвердивший документ об образовании ЗУ: Администрация Беловского городского округа
13.	Сведения о земельных участках (землях общего пользования, территории общего пользования), посредством которых обеспечивается доступ	:ЗУ171
14.	Иные сведения	-
4. Пояснения к сведениям об образуемом земельном участке:		**:ЗУ102 :** обозначение земельного участка
1.	-	

Сведения об образуемых земельных участках

1. Сведения о характерных точках границ образуемых земельных участков

:ЗУ103 :

обозначение земельного участка

Система координат МСК-42, зона 1 **Зона № 1**

Обозначение характерных точек границ	Координаты, м		Метод определения координат	Формулы, примененные для расчета средней квадратической погрешности определения координат характерной точки границ (Mt), с подставленными в такие формулы значениями и итоговые (вычисленные) значения Mt, м	Описание закрепления точки
	X	Y			
1	2	3	4	5	6
				-	
н211У	503547.67	1338647.78	Метод спутниковых геодезических измерений (определений)	$Mt = \sqrt{(m_0^2 + m_1^2)} = \sqrt{(0,07^2 + 0,07^2)} = 0,10$	-
н210У	503553.93	1338647.86	Метод спутниковых геодезических измерений (определений)	$Mt = \sqrt{(m_0^2 + m_1^2)} = \sqrt{(0,07^2 + 0,07^2)} = 0,10$	-
н213У	503554.30	1338647.86	Метод спутниковых геодезических измерений (определений)	$Mt = \sqrt{(m_0^2 + m_1^2)} = \sqrt{(0,07^2 + 0,07^2)} = 0,10$	-
н214У	503554.35	1338653.32	Метод спутниковых геодезических измерений (определений)	$Mt = \sqrt{(m_0^2 + m_1^2)} = \sqrt{(0,07^2 + 0,07^2)} = 0,10$	-
н215У	503547.54	1338653.26	Метод спутниковых геодезических измерений (определений)	$Mt = \sqrt{(m_0^2 + m_1^2)} = \sqrt{(0,07^2 + 0,07^2)} = 0,10$	-
н216У	503547.66	1338648.46	Метод спутниковых геодезических измерений (определений)	$Mt = \sqrt{(m_0^2 + m_1^2)} = \sqrt{(0,07^2 + 0,07^2)} = 0,10$	-
н211У	503547.67	1338647.78	Метод спутниковых геодезических измерений (определений)	$Mt = \sqrt{(m_0^2 + m_1^2)} = \sqrt{(0,07^2 + 0,07^2)} = 0,10$	-

2. Сведения о частях границ образуемых земельных участков:

:ЗУ103 :

обозначение земельного участка

Обозначение части границ		Горизонтальное проложение (S), м	Описание прохождения части границ	Сведения о согласовании местоположения границ (согласовано/спорное)
от т.	до т.			
1	2	3	4	5
н211У	н210У	6.26	-	Согласовано
н210У	н213У	0.37	-	Согласовано
н213У	н214У	5.46	-	Согласовано
н214У	н215У	6.81	-	Согласовано
н215У	н216У	4.80	-	Согласовано
н216У	н211У	0.68	-	Согласовано

3. Сведения о характеристиках образуемого земельного участка:

:ЗУ103 :

обозначение земельного участка

№ п/п	Наименование характеристики земельного участка	Значение характеристики
1	2	3
1.	Адрес земельного участка	-
1.1.	Сведения о местоположении земельного участка (при отсутствии адреса) в структурированном в соответствии с федеральной информационной адресной системой виде	Российская Федерация, Кемеровская область — Кузбасс, Беловский городской округ, пгт Бачатский, тер. Гаражный массив Северный, 5/60
1.2.	Дополнительные сведения о местоположении земельного участка	-
2.	Категория земель	Земли населенных пунктов
3.	Вид (виды) разрешенного использования	-
3.1.	Дополнительные сведения об использовании земельного участка	-
4.	Реестровый номер границ территориальной зоны или в случае отсутствия такого реестрового номера ее индивидуальное обозначение (вид, тип, номер, индекс)	-
5.	Площадь земельного участка ± величина предельной погрешности определения (вычисления) площади (Р± ΔР), м2	37 ± 2
6.	Формула, примененная для вычисления предельной погрешности определения площади земельного участка, с подставленными значениями и итоговые (вычисленные) значения (ΔР), м2	ΔР=3.5*Mt*√P=3.5*0.1*√37=2
7.	Предельные минимальный и максимальный размеры земельного участка (Рмин и Рмакс), м2	9 80
8.	Кадастровый или иной государственный учетный номер (инвентарный) объекта недвижимости, расположенного на образуемом земельном участке	-
9.	Кадастровые номера исходных земельных участков	-
9.1.	Кадастровый номер входящего в состав земельного участка, представляющего собой единое землепользование (номер контура многоконтурного земельного участка), преобразование которого осуществляется	-

3. Сведения о характеристиках образуемого земельного участка:

:ЗУ103 :

обозначение земельного участка

№ п/п	Наименование характеристики земельного участка	Значение характеристики
1	2	3
9.2.	Кадастровые номера земельных участков, исключаемых из состава измененного (исходного) земельного участка, представляющего собой единое землепользование	-
9.3.	Кадастровый или иной государственный учетный номер (инвентарный) объекта недвижимости, расположенного на измененном земельном участке	-
10.	Условный номер земельного участка	:ЗУ111
11.	Учетный номер проекта межевания территории	00.00.0000000.000
12.	Дополнительные сведения об образовании земельного участка	Земельный участок образован из земель неразграниченной государственной собственности. Уполномоченный орган, утвердивший документ об образовании ЗУ: Администрация Беловского городского округа
13.	Сведения о земельных участках (землях общего пользования, территории общего пользования), посредством которых обеспечивается доступ	:ЗУ171
14.	Иные сведения	-
4. Пояснения к сведениям об образуемом земельном участке:		**:ЗУ103 :** обозначение земельного участка
1.	-	

Сведения об образуемых земельных участках

1. Сведения о характерных точках границ образуемых земельных участков **:ЗУ104 :**

обозначение земельного участка

Система координат МСК-42, зона 1 **Зона № 1**

Обозначение характерных точек границ	Координаты, м		Метод определения координат	Формулы, примененные для расчета средней квадратической погрешности определения координат характерной точки границ (Mt), с подставленными в такие формулы значениями и итоговые (вычисленные) значения Mt, м	Описание закрепления точки
	X	Y			
1	2	3	4	5	6
				-	
н215У	503547.54	1338653.26	Метод спутниковых геодезических измерений (определений)	$Mt = \sqrt{(m_0^2 + m_1^2)} = \sqrt{(0,07^2 + 0,07^2)} = 0,10$	-
н214У	503554.35	1338653.32	Метод спутниковых геодезических измерений (определений)	$Mt = \sqrt{(m_0^2 + m_1^2)} = \sqrt{(0,07^2 + 0,07^2)} = 0,10$	-
н217У	503554.51	1338659.36	Метод спутниковых геодезических измерений (определений)	$Mt = \sqrt{(m_0^2 + m_1^2)} = \sqrt{(0,07^2 + 0,07^2)} = 0,10$	-
н218У	503547.48	1338659.24	Метод спутниковых геодезических измерений (определений)	$Mt = \sqrt{(m_0^2 + m_1^2)} = \sqrt{(0,07^2 + 0,07^2)} = 0,10$	-
н219У	503547.51	1338654.44	Метод спутниковых геодезических измерений (определений)	$Mt = \sqrt{(m_0^2 + m_1^2)} = \sqrt{(0,07^2 + 0,07^2)} = 0,10$	-
н215У	503547.54	1338653.26	Метод спутниковых геодезических измерений (определений)	$Mt = \sqrt{(m_0^2 + m_1^2)} = \sqrt{(0,07^2 + 0,07^2)} = 0,10$	-

2. Сведения о частях границ образуемых земельных участков: **:ЗУ104 :**

обозначение земельного участка

Обозначение части границ		Горизонтальное проложение (S), м	Описание прохождения части границ	Сведения о согласовании местоположения границ (согласовано/спорное)
от т.	до т.			
1	2	3	4	5
н215У	н214У	6.81	-	Согласовано
н214У	н217У	6.04	-	Согласовано

2. Сведения о частях границ образуемых земельных участков: **:ЗУ104 :**

обозначение земельного участка

Обозначение части границ		Горизонтальное проложение (S), м	Описание прохождения части границ	Сведения о согласовании местоположения границ (согласовано/спорное)
от т.	до т.			
1	2	3	4	5
н217У	н218У	7.03	-	Согласовано
н218У	н219У	4.80	-	Согласовано
н219У	н215У	1.18	-	Согласовано

3. Сведения о характеристиках образуемого земельного участка:

:ЗУ104 :

обозначение земельного участка

№ п/п	Наименование характеристики земельного участка	Значение характеристики
1	2	3
1.	Адрес земельного участка	-
1.1.	Сведения о местоположении земельного участка (при отсутствии адреса) в структурированном в соответствии с федеральной информационной адресной системой виде	Российская Федерация, Кемеровская область — Кузбасс, Беловский городской округ, пгт Бачатский, тер. Гаражный массив Северный, 5/59
1.2.	Дополнительные сведения о местоположении земельного участка	-
2.	Категория земель	Земли населенных пунктов
3.	Вид (виды) разрешенного использования	-
3.1.	Дополнительные сведения об использовании земельного участка	-
4.	Реестровый номер границ территориальной зоны или в случае отсутствия такого реестрового номера ее индивидуальное обозначение (вид, тип, номер, индекс)	-
5.	Площадь земельного участка ± величина предельной погрешности определения (вычисления) площади (Р± ΔР), м2	42 ± 2
6.	Формула, примененная для вычисления предельной погрешности определения площади земельного участка, с подставленными значениями и итоговые (вычисленные) значения (ΔР), м2	ΔР=3.5*Mt*√P=3.5*0.1*√42=2
7.	Предельные минимальный и максимальный размеры земельного участка (Рмин и Рмакс), м2	9 80
8.	Кадастровый или иной государственный учетный номер (инвентарный) объекта недвижимости, расположенного на образуемом земельном участке	42:21:0601004:1214
9.	Кадастровые номера исходных земельных участков	-
9.1.	Кадастровый номер входящего в состав земельного участка, представляющего собой единое землепользование (номер контура многоконтурного земельного участка), преобразование которого осуществляется	-
9.2.	Кадастровые номера земельных участков, исключаемых из состава измененного (исходного) земельного участка, представляющего собой единое землепользование	-
9.3.	Кадастровый или иной государственный учетный номер (инвентарный) объекта недвижимости, расположенного на измененном земельном участке	-

3. Сведения о характеристиках образуемого земельного участка:

:ЗУ104 :

обозначение земельного участка

№ п/п	Наименование характеристики земельного участка	Значение характеристики
1	2	3
10.	Условный номер земельного участка	:ЗУ112
11.	Учетный номер проекта межевания территории	00.00.0000000.000
12.	Дополнительные сведения об образовании земельного участка	Земельный участок образован из земель неразграниченной государственной собственности. Уполномоченный орган, утвердивший документ об образовании ЗУ: Администрация Беловского городского округа
13.	Сведения о земельных участках (землях общего пользования, территории общего пользования), посредством которых обеспечивается доступ	:ЗУ171
14.	Иные сведения	-
4. Пояснения к сведениям об образуемом земельном участке:		**:ЗУ104 :** обозначение земельного участка
1.	-	

Сведения об образуемых земельных участках

1. Сведения о характерных точках границ образуемых земельных участков **:ЗУ105 :**

обозначение земельного участка

Система координат МСК-42, зона 1 **Зона № 1**

Обозначение характерных точек границ	Координаты, м		Метод определения координат	Формулы, примененные для расчета средней квадратической погрешности определения координат характерной точки границ (Mt), с подставленными в такие формулы значениями и итоговые (вычисленные) значения Mt, м	Описание закрепления точки
	X	Y			
1	2	3	4	5	6
				-	
н218У	503547.48	1338659.24	Метод спутниковых геодезических измерений (определений)	$Mt = \sqrt{(m_0^2 + m_1^2)} = \sqrt{(0,07^2 + 0,07^2)} = 0,10$	-
н217У	503554.51	1338659.36	Метод спутниковых геодезических измерений (определений)	$Mt = \sqrt{(m_0^2 + m_1^2)} = \sqrt{(0,07^2 + 0,07^2)} = 0,10$	-
н220У	503554.34	1338664.73	Метод спутниковых геодезических измерений (определений)	$Mt = \sqrt{(m_0^2 + m_1^2)} = \sqrt{(0,07^2 + 0,07^2)} = 0,10$	-
н221У	503547.39	1338664.61	Метод спутниковых геодезических измерений (определений)	$Mt = \sqrt{(m_0^2 + m_1^2)} = \sqrt{(0,07^2 + 0,07^2)} = 0,10$	-
н222У	503547.47	1338660.20	Метод спутниковых геодезических измерений (определений)	$Mt = \sqrt{(m_0^2 + m_1^2)} = \sqrt{(0,07^2 + 0,07^2)} = 0,10$	-
н218У	503547.48	1338659.24	Метод спутниковых геодезических измерений (определений)	$Mt = \sqrt{(m_0^2 + m_1^2)} = \sqrt{(0,07^2 + 0,07^2)} = 0,10$	-

2. Сведения о частях границ образуемых земельных участков: **:ЗУ105 :**

обозначение земельного участка

Обозначение части границ		Горизонтальное проложение (S), м	Описание прохождения части границ	Сведения о согласовании местоположения границ (согласовано/спорное)
от т.	до т.			
1	2	3	4	5
н218У	н217У	7.03	-	Согласовано
н217У	н220У	5.37	-	Согласовано

2. Сведения о частях границ образуемых земельных участков: **:ЗУ105 :**

обозначение земельного участка

Обозначение части границ		Горизонтальное проложение (S), м	Описание прохождения части границ	Сведения о согласовании местоположения границ (согласовано/спорное)
от т.	до т.			
1	2	3	4	5
н220У	н221У	6.95	-	Согласовано
н221У	н222У	4.41	-	Согласовано
н222У	н218У	0.96	-	Согласовано

3. Сведения о характеристиках образуемого земельного участка:

:ЗУ105 :

обозначение земельного участка

№ п/п	Наименование характеристики земельного участка	Значение характеристики
1	2	3
1.	Адрес земельного участка	-
1.1.	Сведения о местоположении земельного участка (при отсутствии адреса) в структурированном в соответствии с федеральной информационной адресной системой виде	Российская Федерация, Кемеровская область — Кузбасс, Беловский городской округ, пгт Бачатский, тер. Гаражный массив Северный, блок 5
1.2.	Дополнительные сведения о местоположении земельного участка	-
2.	Категория земель	Земли населенных пунктов
3.	Вид (виды) разрешенного использования	-
3.1.	Дополнительные сведения об использовании земельного участка	-
4.	Реестровый номер границ территориальной зоны или в случае отсутствия такого реестрового номера ее индивидуальное обозначение (вид, тип, номер, индекс)	-
5.	Площадь земельного участка ± величина предельной погрешности определения (вычисления) площади (Р± ΔР), м2	38 ± 2
6.	Формула, примененная для вычисления предельной погрешности определения площади земельного участка, с подставленными значениями и итоговые (вычисленные) значения (ΔР), м2	$\Delta P=3.5*Mt*\sqrt{P}=3.5*0.1*\sqrt{38}=2$
7.	Предельные минимальный и максимальный размеры земельного участка (Рмин и Рмакс), м2	9 80
8.	Кадастровый или иной государственный учетный номер (инвентарный) объекта недвижимости, расположенного на образуемом земельном участке	-
9.	Кадастровые номера исходных земельных участков	-
9.1.	Кадастровый номер входящего в состав земельного участка, представляющего собой единое землепользование (номер контура многоконтурного земельного участка), преобразование которого осуществляется	-
9.2.	Кадастровые номера земельных участков, исключаемых из состава измененного (исходного) земельного участка, представляющего собой единое землепользование	-
9.3.	Кадастровый или иной государственный учетный номер (инвентарный) объекта недвижимости, расположенного на измененном земельном участке	-

3. Сведения о характеристиках образуемого земельного участка:

:ЗУ105 :

обозначение земельного участка

№ п/п	Наименование характеристики земельного участка	Значение характеристики
1	**2**	**3**
10.	Условный номер земельного участка	:ЗУ113
11.	Учетный номер проекта межевания территории	00.00.0000000.000
12.	Дополнительные сведения об образовании земельного участка	Земельный участок образован из земель неразграниченной государственной собственности. Уполномоченный орган, утвердивший документ об образовании ЗУ: Администрация Беловского городского округа
13.	Сведения о земельных участках (землях общего пользования, территории общего пользования), посредством которых обеспечивается доступ	:ЗУ171
14.	Иные сведения	-
4. Пояснения к сведениям об образуемом земельном участке:		**:ЗУ105 :** обозначение земельного участка
1.	-	

Сведения об образуемых земельных участках

1. Сведения о характерных точках границ образуемых земельных участков **:ЗУ106 :**

обозначение земельного участка

Система координат МСК-42, зона 1 **Зона № 1**

Обозначение характерных точек границ	Координаты, м		Метод определения координат	Формулы, примененные для расчета средней квадратической погрешности определения координат характерной точки границ (Mt), с подставленными в такие формулы значениями и итоговые (вычисленные) значения Mt, м	Описание закрепления точки
	X	Y			
1	2	3	4	5	6
				-	
н220У	503554.34	1338664.73	Метод спутниковых геодезических измерений (определений)	$Mt = \sqrt{(m_0^2 + m_1^2)} = \sqrt{(0,07^2 + 0,07^2)} = 0,10$	-
н223У	503554.13	1338670.76	Метод спутниковых геодезических измерений (определений)	$Mt = \sqrt{(m_0^2 + m_1^2)} = \sqrt{(0,07^2 + 0,07^2)} = 0,10$	-
н224У	503547.28	1338670.82	Метод спутниковых геодезических измерений (определений)	$Mt = \sqrt{(m_0^2 + m_1^2)} = \sqrt{(0,07^2 + 0,07^2)} = 0,10$	-
н225У	503547.38	1338665.24	Метод спутниковых геодезических измерений (определений)	$Mt = \sqrt{(m_0^2 + m_1^2)} = \sqrt{(0,07^2 + 0,07^2)} = 0,10$	-
н221У	503547.39	1338664.61	Метод спутниковых геодезических измерений (определений)	$Mt = \sqrt{(m_0^2 + m_1^2)} = \sqrt{(0,07^2 + 0,07^2)} = 0,10$	-
н220У	503554.34	1338664.73	Метод спутниковых геодезических измерений (определений)	$Mt = \sqrt{(m_0^2 + m_1^2)} = \sqrt{(0,07^2 + 0,07^2)} = 0,10$	-

2. Сведения о частях границ образуемых земельных участков: **:ЗУ106 :**

обозначение земельного участка

Обозначение части границ		Горизонтальное проложение (S), м	Описание прохождения части границ	Сведения о согласовании местоположения границ (согласовано/спорное)
от т.	до т.			
1	2	3	4	5
н220У	н223У	6.03	-	Согласовано
н223У	н224У	6.85	-	Согласовано

2. Сведения о частях границ образуемых земельных участков: **:ЗУ106 :**

обозначение земельного участка

Обозначение части границ		Горизонтальное проложение (S), м	Описание прохождения части границ	Сведения о согласовании местоположения границ (согласовано/спорное)
от т.	до т.			
1	2	3	4	5
н224У	н225У	5.58	-	Согласовано
н225У	н221У	0.63	-	Согласовано
н221У	н220У	6.95	-	Согласовано

3. Сведения о характеристиках образуемого земельного участка: **:ЗУ106 :**

обозначение земельного участка

№ п/п	Наименование характеристики земельного участка	Значение характеристики
1	2	3
1.	Адрес земельного участка	-
1.1.	Сведения о местоположении земельного участка (при отсутствии адреса) в структурированном в соответствии с федеральной информационной адресной системой виде	Российская Федерация, Кемеровская область — Кузбасс, Беловский городской округ, пгт Бачатский, тер. Гаражный массив Северный, 5/58
1.2.	Дополнительные сведения о местоположении земельного участка	-
2.	Категория земель	Земли населенных пунктов
3.	Вид (виды) разрешенного использования	-
3.1.	Дополнительные сведения об использовании земельного участка	-
4.	Реестровый номер границ территориальной зоны или в случае отсутствия такого реестрового номера ее индивидуальное обозначение (вид, тип, номер, индекс)	-
5.	Площадь земельного участка ± величина предельной погрешности определения (вычисления) площади (Р± ΔР), м2	42 ± 2
6.	Формула, примененная для вычисления предельной погрешности определения площади земельного участка, с подставленными значениями и итоговые (вычисленные) значения (ΔР), м2	ΔР=3.5*Mt*√P=3.5*0.1*√42=2
7.	Предельные минимальный и максимальный размеры земельного участка (Рмин и Рмакс), м2	9 80
8.	Кадастровый или иной государственный учетный номер (инвентарный) объекта недвижимости, расположенного на образуемом земельном участке	42:21:0601004:1212
9.	Кадастровые номера исходных земельных участков	-
9.1.	Кадастровый номер входящего в состав земельного участка, представляющего собой единое землепользование (номер контура многоконтурного земельного участка), преобразование которого осуществляется	-
9.2.	Кадастровые номера земельных участков, исключаемых из состава измененного (исходного) земельного участка, представляющего собой единое землепользование	-
9.3.	Кадастровый или иной государственный учетный номер (инвентарный) объекта недвижимости, расположенного на измененном земельном участке	-

3. Сведения о характеристиках образуемого земельного участка: **:ЗУ106 :**

обозначение земельного участка

№ п/п	Наименование характеристики земельного участка	Значение характеристики
1	2	3
10.	Условный номер земельного участка	:ЗУ114
11.	Учетный номер проекта межевания территории	00.00.0000000.000
12.	Дополнительные сведения об образовании земельного участка	Земельный участок образован из земель неразграниченной государственной собственности. Уполномоченный орган, утвердивший документ об образовании ЗУ: Администрация Беловского городского округа
13.	Сведения о земельных участках (землях общего пользования, территории общего пользования), посредством которых обеспечивается доступ	:ЗУ171
14.	Иные сведения	-
4. Пояснения к сведениям об образуемом земельном участке:		**:ЗУ106 :** обозначение земельного участка
1.	-	

Сведения об образуемых земельных участках

1. Сведения о характерных точках границ образуемых земельных участков

:ЗУ107 :

обозначение земельного участка

Система координат МСК-42, зона 1 **Зона № 1**

Обозначение характерных точек границ	Координаты, м		Метод определения координат	Формулы, примененные для расчета средней квадратической погрешности определения координат характерной точки границ (Mt), с подставленными в такие формулы значениями и итоговые (вычисленные) значения Mt, м	Описание закрепления точки
	X	Y			
1	2	3	4	5	6
				-	
н226У	503553.96	1338676.89	Метод спутниковых геодезических измерений (определений)	$Mt = \sqrt{(m_0^2 + m_1^2)} = \sqrt{(0,07^2 + 0,07^2)} = 0,10$	-
н227У	503547.19	1338676.61	Метод спутниковых геодезических измерений (определений)	$Mt = \sqrt{(m_0^2 + m_1^2)} = \sqrt{(0,07^2 + 0,07^2)} = 0,10$	-
н224У	503547.28	1338670.82	Метод спутниковых геодезических измерений (определений)	$Mt = \sqrt{(m_0^2 + m_1^2)} = \sqrt{(0,07^2 + 0,07^2)} = 0,10$	-
н223У	503554.13	1338670.76	Метод спутниковых геодезических измерений (определений)	$Mt = \sqrt{(m_0^2 + m_1^2)} = \sqrt{(0,07^2 + 0,07^2)} = 0,10$	-
н226У	503553.96	1338676.89	Метод спутниковых геодезических измерений (определений)	$Mt = \sqrt{(m_0^2 + m_1^2)} = \sqrt{(0,07^2 + 0,07^2)} = 0,10$	-

2. Сведения о частях границ образуемых земельных участков:

:ЗУ107 :

обозначение земельного участка

Обозначение части границ		Горизонтальное проложение (S), м	Описание прохождения части границ	Сведения о согласовании местоположения границ (согласовано/спорное)
от т.	до т.			
1	2	3	4	5
н226У	н227У	6.78	-	Согласовано
н227У	н224У	5.79	-	Согласовано
н224У	н223У	6.85	-	Согласовано
н223У	н226У	6.13	-	Согласовано

3. Сведения о характеристиках образуемого земельного участка:

:ЗУ107 :

обозначение земельного участка

№ п/п	Наименование характеристики земельного участка	Значение характеристики
1	2	3
1.	Адрес земельного участка	-
1.1.	Сведения о местоположении земельного участка (при отсутствии адреса) в структурированном в соответствии с федеральной информационной адресной системой виде	Российская Федерация, Кемеровская область — Кузбасс, Беловский городской округ, пгт Бачатский, тер. Гаражный массив Северный, блок 5
1.2.	Дополнительные сведения о местоположении земельного участка	-
2.	Категория земель	Земли населенных пунктов
3.	Вид (виды) разрешенного использования	-
3.1.	Дополнительные сведения об использовании земельного участка	-
4.	Реестровый номер границ территориальной зоны или в случае отсутствия такого реестрового номера ее индивидуальное обозначение (вид, тип, номер, индекс)	-
5.	Площадь земельного участка ± величина предельной погрешности определения (вычисления) площади (Р± ΔР), м2	41 ± 2
6.	Формула, примененная для вычисления предельной погрешности определения площади земельного участка, с подставленными значениями и итоговые (вычисленные) значения (ΔР), м2	ΔР=3.5*Mt*√P=3.5*0.1*√41=2
7.	Предельные минимальный и максимальный размеры земельного участка (Рмин и Рмакс), м2	9 80
8.	Кадастровый или иной государственный учетный номер (инвентарный) объекта недвижимости, расположенного на образуемом земельном участке	-
9.	Кадастровые номера исходных земельных участков	-
9.1.	Кадастровый номер входящего в состав земельного участка, представляющего собой единое землепользование (номер контура многоконтурного земельного участка), преобразование которого осуществляется	-
9.2.	Кадастровые номера земельных участков, исключаемых из состава измененного (исходного) земельного участка, представляющего собой единое землепользование	-
9.3.	Кадастровый или иной государственный учетный номер (инвентарный) объекта недвижимости, расположенного на измененном земельном участке	-
10.	Условный номер земельного участка	:ЗУ115
11.	Учетный номер проекта межевания территории	00.00.0000000.000
12.	Дополнительные сведения об образовании земельного участка	Земельный участок образован из земель неразграниченной государственной собственности. Уполномоченный орган, утвердивший документ об образовании ЗУ: Администрация Беловского городского округа
13.	Сведения о земельных участках (землях общего пользования, территории общего пользования), посредством которых обеспечивается доступ	:ЗУ171

3. Сведения о характеристиках образуемого земельного участка:	**:ЗУ107 :**
	обозначение земельного участка

№ п/п	Наименование характеристики земельного участка	Значение характеристики
1	2	3
14.	Иные сведения	-
4. Пояснения к сведениям об образуемом земельном участке:		**:ЗУ107 :** обозначение земельного участка
1.	-	

Сведения об образуемых земельных участках

1. Сведения о характерных точках границ образуемых земельных участков

:ЗУ108 :

обозначение земельного участка

Система координат МСК-42, зона 1 **Зона № 1**

Обозначение характерных точек границ	Координаты, м		Метод определения координат	Формулы, примененные для расчета средней квадратической погрешности определения координат характерной точки границ (Mt), с подставленными в такие формулы значениями и итоговые (вычисленные) значения Mt, м	Описание закрепления точки
	X	Y			
1	2	3	4	5	6
				-	
н228У	503541.59	1338600.38	Метод спутниковых геодезических измерений (определений)	$Mt = \sqrt{(m_0^2 + m_1^2)} = \sqrt{(0,07^2 + 0,07^2)} = 0,10$	-
н190У	503548.64	1338600.41	Метод спутниковых геодезических измерений (определений)	$Mt = \sqrt{(m_0^2 + m_1^2)} = \sqrt{(0,07^2 + 0,07^2)} = 0,10$	-
н193У	503548.79	1338606.32	Метод спутниковых геодезических измерений (определений)	$Mt = \sqrt{(m_0^2 + m_1^2)} = \sqrt{(0,07^2 + 0,07^2)} = 0,10$	-
н229У	503541.47	1338606.32	Метод спутниковых геодезических измерений (определений)	$Mt = \sqrt{(m_0^2 + m_1^2)} = \sqrt{(0,07^2 + 0,07^2)} = 0,10$	-
н228У	503541.59	1338600.38	Метод спутниковых геодезических измерений (определений)	$Mt = \sqrt{(m_0^2 + m_1^2)} = \sqrt{(0,07^2 + 0,07^2)} = 0,10$	-

2. Сведения о частях границ образуемых земельных участков:

:ЗУ108 :

обозначение земельного участка

Обозначение части границ		Горизонтальное проложение (S), м	Описание прохождения части границ	Сведения о согласовании местоположения границ (согласовано/спорное)
от т.	до т.			
1	2	3	4	5
н228У	н190У	7.05	-	Согласовано
н190У	н193У	5.91	-	Согласовано
н193У	н229У	7.32	-	Согласовано
н229У	н228У	5.94	-	Согласовано

3. Сведения о характеристиках образуемого земельного участка:

:ЗУ108 :

обозначение земельного участка

№ п/п	Наименование характеристики земельного участка	Значение характеристики
1	2	3
1.	Адрес земельного участка	-
1.1.	Сведения о местоположении земельного участка (при отсутствии адреса) в структурированном в соответствии с федеральной информационной адресной системой виде	Российская Федерация, Кемеровская область — Кузбасс, Беловский городской округ, пгт Бачатский, тер. Гаражный массив Северный, 4/41
1.2.	Дополнительные сведения о местоположении земельного участка	-
2.	Категория земель	Земли населенных пунктов
3.	Вид (виды) разрешенного использования	-
3.1.	Дополнительные сведения об использовании земельного участка	-
4.	Реестровый номер границ территориальной зоны или в случае отсутствия такого реестрового номера ее индивидуальное обозначение (вид, тип, номер, индекс)	-
5.	Площадь земельного участка ± величина предельной погрешности определения (вычисления) площади (Р± ΔР), м2	43 ± 2
6.	Формула, примененная для вычисления предельной погрешности определения площади земельного участка, с подставленными значениями и итоговые (вычисленные) значения (ΔР), м2	ΔР=3.5*Mt*√P=3.5*0.1*√43=2
7.	Предельные минимальный и максимальный размеры земельного участка (Рмин и Рмакс), м2	9 80
8.	Кадастровый или иной государственный учетный номер (инвентарный) объекта недвижимости, расположенного на образуемом земельном участке	-
9.	Кадастровые номера исходных земельных участков	-
9.1.	Кадастровый номер входящего в состав земельного участка, представляющего собой единое землепользование (номер контура многоконтурного земельного участка), преобразование которого осуществляется	-
9.2.	Кадастровые номера земельных участков, исключаемых из состава измененного (исходного) земельного участка, представляющего собой единое землепользование	-
9.3.	Кадастровый или иной государственный учетный номер (инвентарный) объекта недвижимости, расположенного на измененном земельном участке	-
10.	Условный номер земельного участка	:ЗУ116
11.	Учетный номер проекта межевания территории	00.00.0000000.000
12.	Дополнительные сведения об образовании земельного участка	Земельный участок образован из земель неразграниченной государственной собственности. Уполномоченный орган, утвердивший документ об образовании ЗУ: Администрация Беловского городского округа
13.	Сведения о земельных участках (землях общего пользования, территории общего пользования), посредством которых обеспечивается доступ	:ЗУ171

3. Сведения о характеристиках образуемого земельного участка:	**:ЗУ108 :**
	обозначение земельного участка

№ п/п	Наименование характеристики земельного участка	Значение характеристики
1	2	3
14.	Иные сведения	-
4. Пояснения к сведениям об образуемом земельном участке:		**:ЗУ108 :** обозначение земельного участка
1.	-	

Сведения об образуемых земельных участках

1. Сведения о характерных точках границ образуемых земельных участков

:ЗУ109 :

обозначение земельного участка

Система координат МСК-42, зона 1 **Зона № 1**

Обозначение характерных точек границ	Координаты, м		Метод определения координат	Формулы, примененные для расчета средней квадратической погрешности определения координат характерной точки границ (Mt), с подставленными в такие формулы значениями и итоговые (вычисленные) значения Mt, м	Описание закрепления точки
	X	Y			
1	2	3	4	5	6
				-	
н229У	503541.47	1338606.32	Метод спутниковых геодезических измерений (определений)	$Mt = \sqrt{(m_0^2 + m_1^2)} = \sqrt{(0,07^2 + 0,07^2)} = 0,10$	-
н193У	503548.79	1338606.32	Метод спутниковых геодезических измерений (определений)	$Mt = \sqrt{(m_0^2 + m_1^2)} = \sqrt{(0,07^2 + 0,07^2)} = 0,10$	-
н195У	503548.61	1338611.27	Метод спутниковых геодезических измерений (определений)	$Mt = \sqrt{(m_0^2 + m_1^2)} = \sqrt{(0,07^2 + 0,07^2)} = 0,10$	-
н230У	503541.41	1338611.12	Метод спутниковых геодезических измерений (определений)	$Mt = \sqrt{(m_0^2 + m_1^2)} = \sqrt{(0,07^2 + 0,07^2)} = 0,10$	-
н229У	503541.47	1338606.32	Метод спутниковых геодезических измерений (определений)	$Mt = \sqrt{(m_0^2 + m_1^2)} = \sqrt{(0,07^2 + 0,07^2)} = 0,10$	-

2. Сведения о частях границ образуемых земельных участков:

:ЗУ109 :

обозначение земельного участка

Обозначение части границ		Горизонтальное проложение (S), м	Описание прохождения части границ	Сведения о согласовании местоположения границ (согласовано/спорное)
от т.	до т.			
1	2	3	4	5
н229У	н193У	7.32	-	Согласовано
н193У	н195У	4.95	-	Согласовано
н195У	н230У	7.20	-	Согласовано
н230У	н229У	4.80	-	Согласовано

3. Сведения о характеристиках образуемого земельного участка:

:ЗУ109 :

обозначение земельного участка

№ п/п	Наименование характеристики земельного участка	Значение характеристики
1	2	3
1.	Адрес земельного участка	-
1.1.	Сведения о местоположении земельного участка (при отсутствии адреса) в структурированном в соответствии с федеральной информационной адресной системой виде	Российская Федерация, Кемеровская область — Кузбасс, Беловский городской округ, пгт Бачатский, тер. Гаражный массив Северный, 4/42
1.2.	Дополнительные сведения о местоположении земельного участка	-
2.	Категория земель	Земли населенных пунктов
3.	Вид (виды) разрешенного использования	-
3.1.	Дополнительные сведения об использовании земельного участка	-
4.	Реестровый номер границ территориальной зоны или в случае отсутствия такого реестрового номера ее индивидуальное обозначение (вид, тип, номер, индекс)	-
5.	Площадь земельного участка ± величина предельной погрешности определения (вычисления) площади (Р± ΔР), м2	35 ± 2
6.	Формула, примененная для вычисления предельной погрешности определения площади земельного участка, с подставленными значениями и итоговые (вычисленные) значения (ΔР), м2	ΔР=3.5*Mt*√P=3.5*0.1*√35=2
7.	Предельные минимальный и максимальный размеры земельного участка (Рмин и Рмакс), м2	9 80
8.	Кадастровый или иной государственный учетный номер (инвентарный) объекта недвижимости, расположенного на образуемом земельном участке	42:21:0601004:1213
9.	Кадастровые номера исходных земельных участков	-
9.1.	Кадастровый номер входящего в состав земельного участка, представляющего собой единое землепользование (номер контура многоконтурного земельного участка), преобразование которого осуществляется	-
9.2.	Кадастровые номера земельных участков, исключаемых из состава измененного (исходного) земельного участка, представляющего собой единое землепользование	-
9.3.	Кадастровый или иной государственный учетный номер (инвентарный) объекта недвижимости, расположенного на измененном земельном участке	-
10.	Условный номер земельного участка	:ЗУ117
11.	Учетный номер проекта межевания территории	00.00.0000000.000
12.	Дополнительные сведения об образовании земельного участка	Земельный участок образован из земель неразграниченной государственной собственности. Уполномоченный орган, утвердивший документ об образовании ЗУ: Администрация Беловского городского округа
13.	Сведения о земельных участках (землях общего пользования, территории общего пользования), посредством которых обеспечивается доступ	:ЗУ171

3. Сведения о характеристиках образуемого земельного участка:	**:ЗУ109 :**
	обозначение земельного участка

№ п/п	Наименование характеристики земельного участка	Значение характеристики
1	2	3
14.	Иные сведения	-
4. Пояснения к сведениям об образуемом земельном участке:		**:ЗУ109 :** обозначение земельного участка
1.	-	

Сведения об образуемых земельных участках

1. Сведения о характерных точках границ образуемых земельных участков

:ЗУ110 :

обозначение земельного участка

Система координат МСК-42, зона 1 **Зона № 1**

Обозначение характерных точек границ	Координаты, м		Метод определения координат	Формулы, примененные для расчета средней квадратической погрешности определения координат характерной точки границ (Mt), с подставленными в такие формулы значениями и итоговые (вычисленные) значения Mt, м	Описание закрепления точки
	X	Y			
1	2	3	4	5	6
				-	
н230У	503541.41	1338611.12	Метод спутниковых геодезических измерений (определений)	$Mt = \sqrt{(m_0^2 + m_1^2)} = \sqrt{(0,07^2 + 0,07^2)} = 0,10$	-
н195У	503548.61	1338611.27	Метод спутниковых геодезических измерений (определений)	$Mt = \sqrt{(m_0^2 + m_1^2)} = \sqrt{(0,07^2 + 0,07^2)} = 0,10$	-
н197У	503548.56	1338616.79	Метод спутниковых геодезических измерений (определений)	$Mt = \sqrt{(m_0^2 + m_1^2)} = \sqrt{(0,07^2 + 0,07^2)} = 0,10$	-
н231У	503541.21	1338616.77	Метод спутниковых геодезических измерений (определений)	$Mt = \sqrt{(m_0^2 + m_1^2)} = \sqrt{(0,07^2 + 0,07^2)} = 0,10$	-
н230У	503541.41	1338611.12	Метод спутниковых геодезических измерений (определений)	$Mt = \sqrt{(m_0^2 + m_1^2)} = \sqrt{(0,07^2 + 0,07^2)} = 0,10$	-

2. Сведения о частях границ образуемых земельных участков:

:ЗУ110 :

обозначение земельного участка

Обозначение части границ		Горизонтальное проложение (S), м	Описание прохождения части границ	Сведения о согласовании местоположения границ (согласовано/спорное)
от т.	до т.			
1	2	3	4	5
н230У	н195У	7.20	-	Согласовано
н195У	н197У	5.52	-	Согласовано
н197У	н231У	7.35	-	Согласовано
н231У	н230У	5.65	-	Согласовано

3. Сведения о характеристиках образуемого земельного участка:

:ЗУ110 :

обозначение земельного участка

№ п/п	Наименование характеристики земельного участка	Значение характеристики
1	2	3
1.	Адрес земельного участка	-
1.1.	Сведения о местоположении земельного участка (при отсутствии адреса) в структурированном в соответствии с федеральной информационной адресной системой виде	Российская Федерация, Кемеровская область — Кузбасс, Беловский городской округ, пгт Бачатский, тер. Гаражный массив Северный, 4/43
1.2.	Дополнительные сведения о местоположении земельного участка	-
2.	Категория земель	Земли населенных пунктов
3.	Вид (виды) разрешенного использования	-
3.1.	Дополнительные сведения об использовании земельного участка	-
4.	Реестровый номер границ территориальной зоны или в случае отсутствия такого реестрового номера ее индивидуальное обозначение (вид, тип, номер, индекс)	-
5.	Площадь земельного участка ± величина предельной погрешности определения (вычисления) площади (Р± ΔР), м2	41 ± 2
6.	Формула, примененная для вычисления предельной погрешности определения площади земельного участка, с подставленными значениями и итоговые (вычисленные) значения (ΔР), м2	ΔР=3.5*Mt*√P=3.5*0.1*√41=2
7.	Предельные минимальный и максимальный размеры земельного участка (Рмин и Рмакс), м2	9 80
8.	Кадастровый или иной государственный учетный номер (инвентарный) объекта недвижимости, расположенного на образуемом земельном участке	-
9.	Кадастровые номера исходных земельных участков	-
9.1.	Кадастровый номер входящего в состав земельного участка, представляющего собой единое землепользование (номер контура многоконтурного земельного участка), преобразование которого осуществляется	-
9.2.	Кадастровые номера земельных участков, исключаемых из состава измененного (исходного) земельного участка, представляющего собой единое землепользование	-
9.3.	Кадастровый или иной государственный учетный номер (инвентарный) объекта недвижимости, расположенного на измененном земельном участке	-
10.	Условный номер земельного участка	:ЗУ118
11.	Учетный номер проекта межевания территории	00.00.0000000.000
12.	Дополнительные сведения об образовании земельного участка	Земельный участок образован из земель неразграниченной государственной собственности. Уполномоченный орган, утвердивший документ об образовании ЗУ: Администрация Беловского городского округа
13.	Сведения о земельных участках (землях общего пользования, территории общего пользования), посредством которых обеспечивается доступ	:ЗУ171

3. Сведения о характеристиках образуемого земельного участка:	**:ЗУ110 :**
	обозначение земельного участка

№ п/п	Наименование характеристики земельного участка	Значение характеристики
1	2	3
14.	Иные сведения	-
4. Пояснения к сведениям об образуемом земельном участке:		**:ЗУ110 :** обозначение земельного участка
1.	-	

Сведения об образуемых земельных участках

1. Сведения о характерных точках границ образуемых земельных участков

:ЗУ111 :

обозначение земельного участка

Система координат МСК-42, зона 1 **Зона № 1**

Обозначение характерных точек границ	Координаты, м		Метод определения координат	Формулы, примененные для расчета средней квадратической погрешности определения координат характерной точки границ (Mt), с подставленными в такие формулы значениями и итоговые (вычисленные) значения Mt, м	Описание закрепления точки
	X	Y			
1	2	3	4	5	6
				-	
н231У	503541.21	1338616.77	Метод спутниковых геодезических измерений (определений)	$Mt = \sqrt{(m_0^2 + m_1^2)} = \sqrt{(0,07^2 + 0,07^2)} = 0,10$	-
н197У	503548.56	1338616.79	Метод спутниковых геодезических измерений (определений)	$Mt = \sqrt{(m_0^2 + m_1^2)} = \sqrt{(0,07^2 + 0,07^2)} = 0,10$	-
н199У	503548.46	1338622.01	Метод спутниковых геодезических измерений (определений)	$Mt = \sqrt{(m_0^2 + m_1^2)} = \sqrt{(0,07^2 + 0,07^2)} = 0,10$	-
н232У	503540.84	1338621.91	Метод спутниковых геодезических измерений (определений)	$Mt = \sqrt{(m_0^2 + m_1^2)} = \sqrt{(0,07^2 + 0,07^2)} = 0,10$	-
н231У	503541.21	1338616.77	Метод спутниковых геодезических измерений (определений)	$Mt = \sqrt{(m_0^2 + m_1^2)} = \sqrt{(0,07^2 + 0,07^2)} = 0,10$	-

2. Сведения о частях границ образуемых земельных участков:

:ЗУ111 :

обозначение земельного участка

Обозначение части границ		Горизонтальное проложение (S), м	Описание прохождения части границ	Сведения о согласовании местоположения границ (согласовано/спорное)
от т.	до т.			
1	2	3	4	5
н231У	н197У	7.35	-	Согласовано
н197У	н199У	5.22	-	Согласовано
н199У	н232У	7.62	-	Согласовано
н232У	н231У	5.15	-	Согласовано

3. Сведения о характеристиках образуемого земельного участка:

:ЗУ111 :

обозначение земельного участка

№ п/п	Наименование характеристики земельного участка	Значение характеристики
1	2	3
1.	Адрес земельного участка	-
1.1.	Сведения о местоположении земельного участка (при отсутствии адреса) в структурированном в соответствии с федеральной информационной адресной системой виде	Российская Федерация, Кемеровская область — Кузбасс, Беловский городской округ, пгт Бачатский, тер. Гаражный массив Северный, 4/44
1.2.	Дополнительные сведения о местоположении земельного участка	-
2.	Категория земель	Земли населенных пунктов
3.	Вид (виды) разрешенного использования	-
3.1.	Дополнительные сведения об использовании земельного участка	-
4.	Реестровый номер границ территориальной зоны или в случае отсутствия такого реестрового номера ее индивидуальное обозначение (вид, тип, номер, индекс)	-
5.	Площадь земельного участка ± величина предельной погрешности определения (вычисления) площади (Р± ΔР), м2	39 ± 2
6.	Формула, примененная для вычисления предельной погрешности определения площади земельного участка, с подставленными значениями и итоговые (вычисленные) значения (ΔР), м2	ΔР=3.5*Mt*√P=3.5*0.1*√39=2
7.	Предельные минимальный и максимальный размеры земельного участка (Рмин и Рмакс), м2	9 80
8.	Кадастровый или иной государственный учетный номер (инвентарный) объекта недвижимости, расположенного на образуемом земельном участке	-
9.	Кадастровые номера исходных земельных участков	-
9.1.	Кадастровый номер входящего в состав земельного участка, представляющего собой единое землепользование (номер контура многоконтурного земельного участка), преобразование которого осуществляется	-
9.2.	Кадастровые номера земельных участков, исключаемых из состава измененного (исходного) земельного участка, представляющего собой единое землепользование	-
9.3.	Кадастровый или иной государственный учетный номер (инвентарный) объекта недвижимости, расположенного на измененном земельном участке	-
10.	Условный номер земельного участка	:ЗУ119
11.	Учетный номер проекта межевания территории	00.00.0000000.000
12.	Дополнительные сведения об образовании земельного участка	Земельный участок образован из земель неразграниченной государственной собственности. Уполномоченный орган, утвердивший документ об образовании ЗУ: Администрация Беловского городского округа
13.	Сведения о земельных участках (землях общего пользования, территории общего пользования), посредством которых обеспечивается доступ	:ЗУ171

3. Сведения о характеристиках образуемого земельного участка:	**:ЗУ111 :**
	обозначение земельного участка

№ п/п	Наименование характеристики земельного участка	Значение характеристики
1	2	3
14.	Иные сведения	-
4. Пояснения к сведениям об образуемом земельном участке:		**:ЗУ111 :** обозначение земельного участка
1.	-	

Сведения об образуемых земельных участках

1. Сведения о характерных точках границ образуемых земельных участков

:ЗУ112 :

обозначение земельного участка

Система координат МСК-42, зона 1 **Зона № 1**

Обозначение характерных точек границ	Координаты, м		Метод определения координат	Формулы, примененные для расчета средней квадратической погрешности определения координат характерной точки границ (Mt), с подставленными в такие формулы значениями и итоговые (вычисленные) значения Mt, м	Описание закрепления точки
	X	Y			
1	2	3	4	5	6
				-	
н232У	503540.84	1338621.91	Метод спутниковых геодезических измерений (определений)	$Mt = \sqrt{(m_0^2 + m_1^2)} = \sqrt{(0,07^2 + 0,07^2)} = 0,10$	-
н199У	503548.46	1338622.01	Метод спутниковых геодезических измерений (определений)	$Mt = \sqrt{(m_0^2 + m_1^2)} = \sqrt{(0,07^2 + 0,07^2)} = 0,10$	-
н201У	503548.20	1338627.70	Метод спутниковых геодезических измерений (определений)	$Mt = \sqrt{(m_0^2 + m_1^2)} = \sqrt{(0,07^2 + 0,07^2)} = 0,10$	-
н233У	503540.80	1338627.58	Метод спутниковых геодезических измерений (определений)	$Mt = \sqrt{(m_0^2 + m_1^2)} = \sqrt{(0,07^2 + 0,07^2)} = 0,10$	-
н232У	503540.84	1338621.91	Метод спутниковых геодезических измерений (определений)	$Mt = \sqrt{(m_0^2 + m_1^2)} = \sqrt{(0,07^2 + 0,07^2)} = 0,10$	-

2. Сведения о частях границ образуемых земельных участков:

:ЗУ112 :

обозначение земельного участка

Обозначение части границ		Горизонтальное проложение (S), м	Описание прохождения части границ	Сведения о согласовании местоположения границ (согласовано/спорное)
от т.	до т.			
1	2	3	4	5
н232У	н199У	7.62	-	Согласовано
н199У	н201У	5.70	-	Согласовано
н201У	н233У	7.40	-	Согласовано
н233У	н232У	5.67	-	Согласовано

3. Сведения о характеристиках образуемого земельного участка:

:ЗУ112 :

обозначение земельного участка

№ п/п	Наименование характеристики земельного участка	Значение характеристики
1	2	3
1.	Адрес земельного участка	-
1.1.	Сведения о местоположении земельного участка (при отсутствии адреса) в структурированном в соответствии с федеральной информационной адресной системой виде	Российская Федерация, Кемеровская область — Кузбасс, Беловский городской округ, пгт Бачатский, тер. Гаражный массив Северный, 4/45
1.2.	Дополнительные сведения о местоположении земельного участка	-
2.	Категория земель	Земли населенных пунктов
3.	Вид (виды) разрешенного использования	-
3.1.	Дополнительные сведения об использовании земельного участка	-
4.	Реестровый номер границ территориальной зоны или в случае отсутствия такого реестрового номера ее индивидуальное обозначение (вид, тип, номер, индекс)	-
5.	Площадь земельного участка ± величина предельной погрешности определения (вычисления) площади (Р± ΔР), м2	43 ± 2
6.	Формула, примененная для вычисления предельной погрешности определения площади земельного участка, с подставленными значениями и итоговые (вычисленные) значения (ΔР), м2	ΔР=3.5*Mt*√P=3.5*0.1*√43=2
7.	Предельные минимальный и максимальный размеры земельного участка (Рмин и Рмакс), м2	9 80
8.	Кадастровый или иной государственный учетный номер (инвентарный) объекта недвижимости, расположенного на образуемом земельном участке	42:21:0601004:1215
9.	Кадастровые номера исходных земельных участков	-
9.1.	Кадастровый номер входящего в состав земельного участка, представляющего собой единое землепользование (номер контура многоконтурного земельного участка), преобразование которого осуществляется	-
9.2.	Кадастровые номера земельных участков, исключаемых из состава измененного (исходного) земельного участка, представляющего собой единое землепользование	-
9.3.	Кадастровый или иной государственный учетный номер (инвентарный) объекта недвижимости, расположенного на измененном земельном участке	-
10.	Условный номер земельного участка	:ЗУ120
11.	Учетный номер проекта межевания территории	00.00.0000000.000
12.	Дополнительные сведения об образовании земельного участка	Земельный участок образован из земель неразграниченной государственной собственности. Уполномоченный орган, утвердивший документ об образовании ЗУ: Администрация Беловского городского округа
13.	Сведения о земельных участках (землях общего пользования, территории общего пользования), посредством которых обеспечивается доступ	:ЗУ171

3. Сведения о характеристиках образуемого земельного участка:	**:ЗУ112 :**
	обозначение земельного участка

№ п/п	Наименование характеристики земельного участка	Значение характеристики
1	2	3
14.	Иные сведения	-
4. Пояснения к сведениям об образуемом земельном участке:		**:ЗУ112 :** обозначение земельного участка
1.	-	

Сведения об образуемых земельных участках

1. Сведения о характерных точках границ образуемых земельных участков **:ЗУ113 :**

обозначение земельного участка

Система координат МСК-42, зона 1 **Зона № 1**

Обозначение характерных точек границ	Координаты, м		Метод определения координат	Формулы, примененные для расчета средней квадратической погрешности определения координат характерной точки границ (Mt), с подставленными в такие формулы значениями и итоговые (вычисленные) значения Mt, м	Описание закрепления точки
	X	Y			
1	2	3	4	5	6
				-	
н233У	503540.80	1338627.58	Метод спутниковых геодезических измерений (определений)	$Mt = \sqrt{(m_0^2 + m_1^2)} = \sqrt{(0,07^2 + 0,07^2)} = 0,10$	-
н201У	503548.20	1338627.70	Метод спутниковых геодезических измерений (определений)	$Mt = \sqrt{(m_0^2 + m_1^2)} = \sqrt{(0,07^2 + 0,07^2)} = 0,10$	-
н203У	503547.93	1338632.02	Метод спутниковых геодезических измерений (определений)	$Mt = \sqrt{(m_0^2 + m_1^2)} = \sqrt{(0,07^2 + 0,07^2)} = 0,10$	-
н206У	503547.91	1338632.31	Метод спутниковых геодезических измерений (определений)	$Mt = \sqrt{(m_0^2 + m_1^2)} = \sqrt{(0,07^2 + 0,07^2)} = 0,10$	-
н234У	503540.80	1338632.16	Метод спутниковых геодезических измерений (определений)	$Mt = \sqrt{(m_0^2 + m_1^2)} = \sqrt{(0,07^2 + 0,07^2)} = 0,10$	-
н233У	503540.80	1338627.58	Метод спутниковых геодезических измерений (определений)	$Mt = \sqrt{(m_0^2 + m_1^2)} = \sqrt{(0,07^2 + 0,07^2)} = 0,10$	-

2. Сведения о частях границ образуемых земельных участков: **:ЗУ113 :**

обозначение земельного участка

Обозначение части границ		Горизонтальное проложение (S), м	Описание прохождения части границ	Сведения о согласовании местоположения границ (согласовано/спорное)
от т.	до т.			
1	2	3	4	5
н233У	н201У	7.40	-	Согласовано
н201У	н203У	4.33	-	Согласовано

2. Сведения о частях границ образуемых земельных участков: **:ЗУ113 :**

обозначение земельного участка

Обозначение части границ		Горизонтальное проложение (S), м	Описание прохождения части границ	Сведения о согласовании местоположения границ (согласовано/спорное)
от т.	до т.			
1	2	3	4	5
н203У	н206У	0.29	-	Согласовано
н206У	н234У	7.11	-	Согласовано
н234У	н233У	4.58	-	Согласовано

3. Сведения о характеристиках образуемого земельного участка: **:ЗУ113 :**

обозначение земельного участка

№ п/п	Наименование характеристики земельного участка	Значение характеристики
1	2	3
1.	Адрес земельного участка	-
1.1.	Сведения о местоположении земельного участка (при отсутствии адреса) в структурированном в соответствии с федеральной информационной адресной системой виде	Российская Федерация, Кемеровская область — Кузбасс, Беловский городской округ, пгт Бачатский, тер. Гаражный массив Северный, 4/46
1.2.	Дополнительные сведения о местоположении земельного участка	-
2.	Категория земель	Земли населенных пунктов
3.	Вид (виды) разрешенного использования	-
3.1.	Дополнительные сведения об использовании земельного участка	-
4.	Реестровый номер границ территориальной зоны или в случае отсутствия такого реестрового номера ее индивидуальное обозначение (вид, тип, номер, индекс)	-
5.	Площадь земельного участка ± величина предельной погрешности определения (вычисления) площади (Р± ΔР), м2	33 ± 2
6.	Формула, примененная для вычисления предельной погрешности определения площади земельного участка, с подставленными значениями и итоговые (вычисленные) значения (ΔР), м2	$\Delta P=3.5*Mt*\sqrt{P}=3.5*0.1*\sqrt{33}=2$
7.	Предельные минимальный и максимальный размеры земельного участка (Рмин и Рмакс), м2	9 80
8.	Кадастровый или иной государственный учетный номер (инвентарный) объекта недвижимости, расположенного на образуемом земельном участке	-
9.	Кадастровые номера исходных земельных участков	-
9.1.	Кадастровый номер входящего в состав земельного участка, представляющего собой единое землепользование (номер контура многоконтурного земельного участка), преобразование которого осуществляется	-
9.2.	Кадастровые номера земельных участков, исключаемых из состава измененного (исходного) земельного участка, представляющего собой единое землепользование	-
9.3.	Кадастровый или иной государственный учетный номер (инвентарный) объекта недвижимости, расположенного на измененном земельном участке	-

3. Сведения о характеристиках образуемого земельного участка: **:ЗУ113 :**

обозначение земельного участка

№ п/п	Наименование характеристики земельного участка	Значение характеристики
1	**2**	**3**
10.	Условный номер земельного участка	:ЗУ121
11.	Учетный номер проекта межевания территории	00.00.0000000.000
12.	Дополнительные сведения об образовании земельного участка	Земельный участок образован из земель неразграниченной государственной собственности. Уполномоченный орган, утвердивший документ об образовании ЗУ: Администрация Беловского городского округа
13.	Сведения о земельных участках (землях общего пользования, территории общего пользования), посредством которых обеспечивается доступ	:ЗУ171
14.	Иные сведения	-
4. Пояснения к сведениям об образуемом земельном участке:		**:ЗУ113 :** обозначение земельного участка
1.	-	

Сведения об образуемых земельных участках

1. Сведения о характерных точках границ образуемых земельных участков **:ЗУ114 :**

обозначение земельного участка

Система координат МСК-42, зона 1 **Зона № 1**

Обозначение характерных точек границ	Координаты, м		Метод определения координат	Формулы, примененные для расчета средней квадратической погрешности определения координат характерной точки границ (Mt), с подставленными в такие формулы значениями и итоговые (вычисленные) значения Mt, м	Описание закрепления точки
	X	Y			
1	2	3	4	5	6
				-	
н234У	503540.80	1338632.16	Метод спутниковых геодезических измерений (определений)	$Mt = \sqrt{(m_0^2 + m_1^2)} = \sqrt{(0,07^2 + 0,07^2)} = 0,10$	-
н206У	503547.91	1338632.31	Метод спутниковых геодезических измерений (определений)	$Mt = \sqrt{(m_0^2 + m_1^2)} = \sqrt{(0,07^2 + 0,07^2)} = 0,10$	-
н205У	503547.88	1338637.08	Метод спутниковых геодезических измерений (определений)	$Mt = \sqrt{(m_0^2 + m_1^2)} = \sqrt{(0,07^2 + 0,07^2)} = 0,10$	-
н209У	503547.88	1338637.36	Метод спутниковых геодезических измерений (определений)	$Mt = \sqrt{(m_0^2 + m_1^2)} = \sqrt{(0,07^2 + 0,07^2)} = 0,10$	-
н235У	503540.66	1338637.22	Метод спутниковых геодезических измерений (определений)	$Mt = \sqrt{(m_0^2 + m_1^2)} = \sqrt{(0,07^2 + 0,07^2)} = 0,10$	-
н234У	503540.80	1338632.16	Метод спутниковых геодезических измерений (определений)	$Mt = \sqrt{(m_0^2 + m_1^2)} = \sqrt{(0,07^2 + 0,07^2)} = 0,10$	-

2. Сведения о частях границ образуемых земельных участков: **:ЗУ114 :**

обозначение земельного участка

Обозначение части границ		Горизонтальное проложение (S), м	Описание прохождения части границ	Сведения о согласовании местоположения границ (согласовано/спорное)
от т.	до т.			
1	2	3	4	5
н234У	н206У	7.11	-	Согласовано
н206У	н205У	4.77	-	Согласовано

2. Сведения о частях границ образуемых земельных участков: **:ЗУ114 :**

обозначение земельного участка

Обозначение части границ		Горизонтальное проложение (S), м	Описание прохождения части границ	Сведения о согласовании местоположения границ (согласовано/спорное)
от т.	до т.			
1	2	3	4	5
н205У	н209У	0.28	-	Согласовано
н209У	н235У	7.22	-	Согласовано
н235У	н234У	5.06	-	Согласовано

3. Сведения о характеристиках образуемого земельного участка:

:ЗУ114 :

обозначение земельного участка

№ п/п	Наименование характеристики земельного участка	Значение характеристики
1	2	3
1.	Адрес земельного участка	-
1.1.	Сведения о местоположении земельного участка (при отсутствии адреса) в структурированном в соответствии с федеральной информационной адресной системой виде	Российская Федерация, Кемеровская область — Кузбасс, Беловский городской округ, пгт Бачатский, тер. Гаражный массив Северный, 4/47
1.2.	Дополнительные сведения о местоположении земельного участка	-
2.	Категория земель	Земли населенных пунктов
3.	Вид (виды) разрешенного использования	-
3.1.	Дополнительные сведения об использовании земельного участка	-
4.	Реестровый номер границ территориальной зоны или в случае отсутствия такого реестрового номера ее индивидуальное обозначение (вид, тип, номер, индекс)	-
5.	Площадь земельного участка ± величина предельной погрешности определения (вычисления) площади (Р± ΔР), м2	36 ± 2
6.	Формула, примененная для вычисления предельной погрешности определения площади земельного участка, с подставленными значениями и итоговые (вычисленные) значения (ΔР), м2	$\Delta P=3.5*Mt*\sqrt{P}=3.5*0.1*\sqrt{36}=2$
7.	Предельные минимальный и максимальный размеры земельного участка (Рмин и Рмакс), м2	9 80
8.	Кадастровый или иной государственный учетный номер (инвентарный) объекта недвижимости, расположенного на образуемом земельном участке	-
9.	Кадастровые номера исходных земельных участков	-
9.1.	Кадастровый номер входящего в состав земельного участка, представляющего собой единое землепользование (номер контура многоконтурного земельного участка), преобразование которого осуществляется	-
9.2.	Кадастровые номера земельных участков, исключаемых из состава измененного (исходного) земельного участка, представляющего собой единое землепользование	-
9.3.	Кадастровый или иной государственный учетный номер (инвентарный) объекта недвижимости, расположенного на измененном земельном участке	-

3. Сведения о характеристиках образуемого земельного участка:

:ЗУ114 :

обозначение земельного участка

№ п/п	Наименование характеристики земельного участка	Значение характеристики
1	**2**	**3**
10.	Условный номер земельного участка	:ЗУ122
11.	Учетный номер проекта межевания территории	00.00.0000000.000
12.	Дополнительные сведения об образовании земельного участка	Земельный участок образован из земель неразграниченной государственной собственности. Уполномоченный орган, утвердивший документ об образовании ЗУ: Администрация Беловского городского округа
13.	Сведения о земельных участках (землях общего пользования, территории общего пользования), посредством которых обеспечивается доступ	:ЗУ171
14.	Иные сведения	-
4. Пояснения к сведениям об образуемом земельном участке:		**:ЗУ114 :** обозначение земельного участка
1.	-	

Сведения об образуемых земельных участках

1. Сведения о характерных точках границ образуемых земельных участков **:ЗУ115 :**

обозначение земельного участка

Система координат МСК-42, зона 1 **Зона № 1**

Обозначение характерных точек границ	Координаты, м		Метод определения координат	Формулы, примененные для расчета средней квадратической погрешности определения координат характерной точки границ (Mt), с подставленными в такие формулы значениями и итоговые (вычисленные) значения Mt, м	Описание закрепления точки
	X	Y			
1	2	3	4	5	6
				-	
н235У	503540.66	1338637.22	Метод спутниковых геодезических измерений (определений)	$Mt = \sqrt{(m_0^2 + m_1^2)} = \sqrt{(0,07^2 + 0,07^2)} = 0,10$	-
н209У	503547.88	1338637.36	Метод спутниковых геодезических измерений (определений)	$Mt = \sqrt{(m_0^2 + m_1^2)} = \sqrt{(0,07^2 + 0,07^2)} = 0,10$	-
н208У	503547.79	1338642.38	Метод спутниковых геодезических измерений (определений)	$Mt = \sqrt{(m_0^2 + m_1^2)} = \sqrt{(0,07^2 + 0,07^2)} = 0,10$	-
н212У	503547.78	1338642.86	Метод спутниковых геодезических измерений (определений)	$Mt = \sqrt{(m_0^2 + m_1^2)} = \sqrt{(0,07^2 + 0,07^2)} = 0,10$	-
н236У	503540.50	1338642.80	Метод спутниковых геодезических измерений (определений)	$Mt = \sqrt{(m_0^2 + m_1^2)} = \sqrt{(0,07^2 + 0,07^2)} = 0,10$	-
н235У	503540.66	1338637.22	Метод спутниковых геодезических измерений (определений)	$Mt = \sqrt{(m_0^2 + m_1^2)} = \sqrt{(0,07^2 + 0,07^2)} = 0,10$	-

2. Сведения о частях границ образуемых земельных участков: **:ЗУ115 :**

обозначение земельного участка

Обозначение части границ		Горизонтальное проложение (S), м	Описание прохождения части границ	Сведения о согласовании местоположения границ (согласовано/спорное)
от т.	до т.			
1	2	3	4	5
н235У	н209У	7.22	-	Согласовано
н209У	н208У	5.02	-	Согласовано

2. Сведения о частях границ образуемых земельных участков: **:ЗУ115 :**

обозначение земельного участка

Обозначение части границ		Горизонтальное проложение (S), м	Описание прохождения части границ	Сведения о согласовании местоположения границ (согласовано/спорное)
от т.	до т.			
1	2	3	4	5
н208У	н212У	0.48	-	Согласовано
н212У	н236У	7.28	-	Согласовано
н236У	н235У	5.58	-	Согласовано

3. Сведения о характеристиках образуемого земельного участка:

:ЗУ115 :

обозначение земельного участка

№ п/п	Наименование характеристики земельного участка	Значение характеристики
1	2	3
1.	Адрес земельного участка	Российская Федерация, Кемеровская область — Кузбасс, Беловский городской округ, пгт Бачатский, тер. Гаражный массив Северный, 4/48
1.1.	Сведения о местоположении земельного участка (при отсутствии адреса) в структурированном в соответствии с федеральной информационной адресной системой виде	-
1.2.	Дополнительные сведения о местоположении земельного участка	-
2.	Категория земель	Земли населенных пунктов
3.	Вид (виды) разрешенного использования	-
3.1.	Дополнительные сведения об использовании земельного участка	-
4.	Реестровый номер границ территориальной зоны или в случае отсутствия такого реестрового номера ее индивидуальное обозначение (вид, тип, номер, индекс)	-
5.	Площадь земельного участка ± величина предельной погрешности определения (вычисления) площади (P± ΔP), м2	40 ± 2
6.	Формула, примененная для вычисления предельной погрешности определения площади земельного участка, с подставленными значениями и итоговые (вычисленные) значения (ΔP), м2	ΔP=3.5*Mt*√P=3.5*0.1*√40=2
7.	Предельные минимальный и максимальный размеры земельного участка (Рмин и Рмакс), м2	9 80
8.	Кадастровый или иной государственный учетный номер (инвентарный) объекта недвижимости, расположенного на образуемом земельном участке	42:21:0601004:1173
9.	Кадастровые номера исходных земельных участков	-
9.1.	Кадастровый номер входящего в состав земельного участка, представляющего собой единое землепользование (номер контура многоконтурного земельного участка), преобразование которого осуществляется	-
9.2.	Кадастровые номера земельных участков, исключаемых из состава измененного (исходного) земельного участка, представляющего собой единое землепользование	-

3. Сведения о характеристиках образуемого земельного участка:

:ЗУ115 :

обозначение земельного участка

№ п/п	Наименование характеристики земельного участка	Значение характеристики
1	2	3
9.3.	Кадастровый или иной государственный учетный номер (инвентарный) объекта недвижимости, расположенного на измененном земельном участке	-
10.	Условный номер земельного участка	:ЗУ123
11.	Учетный номер проекта межевания территории	00.00.0000000.000
12.	Дополнительные сведения об образовании земельного участка	Земельный участок образован из земель неразграниченной государственной собственности. Уполномоченный орган, утвердивший документ об образовании ЗУ: Администрация Беловского городского округа
13.	Сведения о земельных участках (землях общего пользования, территории общего пользования), посредством которых обеспечивается доступ	:ЗУ171
14.	Иные сведения	-
4. Пояснения к сведениям об образуемом земельном участке:		**:ЗУ115 :**
		обозначение земельного участка
1.	-	

Сведения об образуемых земельных участках

1. Сведения о характерных точках границ образуемых земельных участков **:ЗУ116 :**

обозначение земельного участка

Система координат МСК-42, зона 1 **Зона № 1**

Обозначение характерных точек границ	Координаты, м		Метод определения координат	Формулы, примененные для расчета средней квадратической погрешности определения координат характерной точки границ (Mt), с подставленными в такие формулы значениями и итоговые (вычисленные) значения Mt, м	Описание закрепления точки
	X	Y			
1	2	3	4	5	6
				-	
н236У	503540.50	1338642.80	Метод спутниковых геодезических измерений (определений)	$Mt = \sqrt{(m_0^2 + m_1^2)} = \sqrt{(0,07^2 + 0,07^2)} = 0,10$	-
н212У	503547.78	1338642.86	Метод спутниковых геодезических измерений (определений)	$Mt = \sqrt{(m_0^2 + m_1^2)} = \sqrt{(0,07^2 + 0,07^2)} = 0,10$	-
н211У	503547.67	1338647.78	Метод спутниковых геодезических измерений (определений)	$Mt = \sqrt{(m_0^2 + m_1^2)} = \sqrt{(0,07^2 + 0,07^2)} = 0,10$	-
н216У	503547.66	1338648.46	Метод спутниковых геодезических измерений (определений)	$Mt = \sqrt{(m_0^2 + m_1^2)} = \sqrt{(0,07^2 + 0,07^2)} = 0,10$	-
н237У	503540.38	1338648.36	Метод спутниковых геодезических измерений (определений)	$Mt = \sqrt{(m_0^2 + m_1^2)} = \sqrt{(0,07^2 + 0,07^2)} = 0,10$	-
н236У	503540.50	1338642.80	Метод спутниковых геодезических измерений (определений)	$Mt = \sqrt{(m_0^2 + m_1^2)} = \sqrt{(0,07^2 + 0,07^2)} = 0,10$	-

2. Сведения о частях границ образуемых земельных участков: **:ЗУ116 :**

обозначение земельного участка

Обозначение части границ		Горизонтальное проложение (S), м	Описание прохождения части границ	Сведения о согласовании местоположения границ (согласовано/спорное)
от т.	до т.			
1	2	3	4	5
н236У	н212У	7.28	-	Согласовано
н212У	н211У	4.92	-	Согласовано

2. Сведения о частях границ образуемых земельных участков: **:ЗУ116 :**

обозначение земельного участка

Обозначение части границ		Горизонтальное проложение (S), м	Описание прохождения части границ	Сведения о согласовании местоположения границ (согласовано/спорное)
от т.	до т.			
1	2	3	4	5
н211У	н216У	0.68	-	Согласовано
н216У	н237У	7.28	-	Согласовано
н237У	н236У	5.56	-	Согласовано

3. Сведения о характеристиках образуемого земельного участка:

:ЗУ116 :

обозначение земельного участка

№ п/п	Наименование характеристики земельного участка	Значение характеристики
1	2	3
1.	Адрес земельного участка	-
1.1.	Сведения о местоположении земельного участка (при отсутствии адреса) в структурированном в соответствии с федеральной информационной адресной системой виде	Российская Федерация, Кемеровская область — Кузбасс, Беловский городской округ, пгт Бачатский, тер. Гаражный массив Северный, 4/49
1.2.	Дополнительные сведения о местоположении земельного участка	-
2.	Категория земель	Земли населенных пунктов
3.	Вид (виды) разрешенного использования	-
3.1.	Дополнительные сведения об использовании земельного участка	-
4.	Реестровый номер границ территориальной зоны или в случае отсутствия такого реестрового номера ее индивидуальное обозначение (вид, тип, номер, индекс)	-
5.	Площадь земельного участка ± величина предельной погрешности определения (вычисления) площади (Р± ΔР), м2	41 ± 2
6.	Формула, примененная для вычисления предельной погрешности определения площади земельного участка, с подставленными значениями и итоговые (вычисленные) значения (ΔР), м2	ΔР=3.5*Mt*√P=3.5*0.1*√41=2
7.	Предельные минимальный и максимальный размеры земельного участка (Рмин и Рмакс), м2	9 80
8.	Кадастровый или иной государственный учетный номер (инвентарный) объекта недвижимости, расположенного на образуемом земельном участке	42:21:0601004:1218
9.	Кадастровые номера исходных земельных участков	-
9.1.	Кадастровый номер входящего в состав земельного участка, представляющего собой единое землепользование (номер контура многоконтурного земельного участка), преобразование которого осуществляется	-
9.2.	Кадастровые номера земельных участков, исключаемых из состава измененного (исходного) земельного участка, представляющего собой единое землепользование	-
9.3.	Кадастровый или иной государственный учетный номер (инвентарный) объекта недвижимости, расположенного на измененном земельном участке	-

3. Сведения о характеристиках образуемого земельного участка:

:ЗУ116 :

обозначение земельного участка

№ п/п	Наименование характеристики земельного участка	Значение характеристики
1	**2**	**3**
10.	Условный номер земельного участка	:ЗУ124
11.	Учетный номер проекта межевания территории	00.00.0000000.000
12.	Дополнительные сведения об образовании земельного участка	Земельный участок образован из земель неразграниченной государственной собственности. Уполномоченный орган, утвердивший документ об образовании ЗУ: Администрация Беловского городского округа
13.	Сведения о земельных участках (землях общего пользования, территории общего пользования), посредством которых обеспечивается доступ	:ЗУ171
14.	Иные сведения	-
4. Пояснения к сведениям об образуемом земельном участке:		**:ЗУ116 :** обозначение земельного участка
1.	-	

Сведения об образуемых земельных участках

1. Сведения о характерных точках границ образуемых земельных участков **:ЗУ117 :**

обозначение земельного участка

Система координат МСК-42, зона 1 **Зона № 1**

Обозначение характерных точек границ	Координаты, м		Метод определения координат	Формулы, примененные для расчета средней квадратической погрешности определения координат характерной точки границ (Mt), с подставленными в такие формулы значениями и итоговые (вычисленные) значения Mt, м	Описание закрепления точки
	X	Y			
1	2	3	4	5	6
				-	
н238У	503540.23	1338654.32	Метод спутниковых геодезических измерений (определений)	$Mt = \sqrt{(m_0^2 + m_1^2)} = \sqrt{(0,07^2 + 0,07^2)} = 0,10$	-
н237У	503540.38	1338648.36	Метод спутниковых геодезических измерений (определений)	$Mt = \sqrt{(m_0^2 + m_1^2)} = \sqrt{(0,07^2 + 0,07^2)} = 0,10$	-
н216У	503547.66	1338648.46	Метод спутниковых геодезических измерений (определений)	$Mt = \sqrt{(m_0^2 + m_1^2)} = \sqrt{(0,07^2 + 0,07^2)} = 0,10$	-
н215У	503547.54	1338653.26	Метод спутниковых геодезических измерений (определений)	$Mt = \sqrt{(m_0^2 + m_1^2)} = \sqrt{(0,07^2 + 0,07^2)} = 0,10$	-
н219У	503547.51	1338654.44	Метод спутниковых геодезических измерений (определений)	$Mt = \sqrt{(m_0^2 + m_1^2)} = \sqrt{(0,07^2 + 0,07^2)} = 0,10$	-
н238У	503540.23	1338654.32	Метод спутниковых геодезических измерений (определений)	$Mt = \sqrt{(m_0^2 + m_1^2)} = \sqrt{(0,07^2 + 0,07^2)} = 0,10$	-

2. Сведения о частях границ образуемых земельных участков: **:ЗУ117 :**

обозначение земельного участка

Обозначение части границ		Горизонтальное проложение (S), м	Описание прохождения части границ	Сведения о согласовании местоположения границ (согласовано/спорное)
от т.	до т.			
1	2	3	4	5
н238У	н237У	5.96	-	Согласовано
н237У	н216У	7.28	-	Согласовано

2. Сведения о частях границ образуемых земельных участков: **:ЗУ117 :**

обозначение земельного участка

Обозначение части границ		Горизонтальное проложение (S), м	Описание прохождения части границ	Сведения о согласовании местоположения границ (согласовано/спорное)
от т.	до т.			
1	2	3	4	5
н216У	н215У	4.80	-	Согласовано
н215У	н219У	1.18	-	Согласовано
н219У	н238У	7.28	-	Согласовано

3. Сведения о характеристиках образуемого земельного участка:

:ЗУ117 :

обозначение земельного участка

№ п/п	Наименование характеристики земельного участка	Значение характеристики
1	2	3
1.	Адрес земельного участка	-
1.1.	Сведения о местоположении земельного участка (при отсутствии адреса) в структурированном в соответствии с федеральной информационной адресной системой виде	Российская Федерация, Кемеровская область — Кузбасс, Беловский городской округ, пгт Бачатский, тер. Гаражный массив Северный, 4/50
1.2.	Дополнительные сведения о местоположении земельного участка	-
2.	Категория земель	Земли населенных пунктов
3.	Вид (виды) разрешенного использования	-
3.1.	Дополнительные сведения об использовании земельного участка	-
4.	Реестровый номер границ территориальной зоны или в случае отсутствия такого реестрового номера ее индивидуальное обозначение (вид, тип, номер, индекс)	-
5.	Площадь земельного участка ± величина предельной погрешности определения (вычисления) площади (Р± ΔР), м2	43 ± 2
6.	Формула, примененная для вычисления предельной погрешности определения площади земельного участка, с подставленными значениями и итоговые (вычисленные) значения (ΔР), м2	ΔР=3.5*Mt*√P=3.5*0.1*√43=2
7.	Предельные минимальный и максимальный размеры земельного участка (Рмин и Рмакс), м2	9 80
8.	Кадастровый или иной государственный учетный номер (инвентарный) объекта недвижимости, расположенного на образуемом земельном участке	-
9.	Кадастровые номера исходных земельных участков	-
9.1.	Кадастровый номер входящего в состав земельного участка, представляющего собой единое землепользование (номер контура многоконтурного земельного участка), преобразование которого осуществляется	-
9.2.	Кадастровые номера земельных участков, исключаемых из состава измененного (исходного) земельного участка, представляющего собой единое землепользование	-
9.3.	Кадастровый или иной государственный учетный номер (инвентарный) объекта недвижимости, расположенного на измененном земельном участке	-

3. Сведения о характеристиках образуемого земельного участка:

:ЗУ117 :

обозначение земельного участка

№ п/п	Наименование характеристики земельного участка	Значение характеристики
1	**2**	**3**
10.	Условный номер земельного участка	:ЗУ125
11.	Учетный номер проекта межевания территории	00.00.0000000.000
12.	Дополнительные сведения об образовании земельного участка	Земельный участок образован из земель неразграниченной государственной собственности. Уполномоченный орган, утвердивший документ об образовании ЗУ: Администрация Беловского городского округа
13.	Сведения о земельных участках (землях общего пользования, территории общего пользования), посредством которых обеспечивается доступ	:ЗУ171
14.	Иные сведения	-
4. Пояснения к сведениям об образуемом земельном участке:		**:ЗУ117 :** обозначение земельного участка
1.	-	

Сведения об образуемых земельных участках

1. Сведения о характерных точках границ образуемых земельных участков **:ЗУ118 :**

обозначение земельного участка

Система координат МСК-42, зона 1 **Зона № 1**

Обозначение характерных точек границ	Координаты, м		Метод определения координат	Формулы, примененные для расчета средней квадратической погрешности определения координат характерной точки границ (Mt), с подставленными в такие формулы значениями и итоговые (вычисленные) значения Mt, м	Описание закрепления точки
	X	Y			
1	2	3	4	5	6
				-	
н238У	503540.23	1338654.32	Метод спутниковых геодезических измерений (определений)	$Mt = \sqrt{(m_0^2 + m_1^2)} = \sqrt{(0,07^2 + 0,07^2)} = 0,10$	-
н219У	503547.51	1338654.44	Метод спутниковых геодезических измерений (определений)	$Mt = \sqrt{(m_0^2 + m_1^2)} = \sqrt{(0,07^2 + 0,07^2)} = 0,10$	-
н218У	503547.48	1338659.24	Метод спутниковых геодезических измерений (определений)	$Mt = \sqrt{(m_0^2 + m_1^2)} = \sqrt{(0,07^2 + 0,07^2)} = 0,10$	-
н222У	503547.47	1338660.20	Метод спутниковых геодезических измерений (определений)	$Mt = \sqrt{(m_0^2 + m_1^2)} = \sqrt{(0,07^2 + 0,07^2)} = 0,10$	-
н239У	503540.18	1338660.11	Метод спутниковых геодезических измерений (определений)	$Mt = \sqrt{(m_0^2 + m_1^2)} = \sqrt{(0,07^2 + 0,07^2)} = 0,10$	-
н238У	503540.23	1338654.32	Метод спутниковых геодезических измерений (определений)	$Mt = \sqrt{(m_0^2 + m_1^2)} = \sqrt{(0,07^2 + 0,07^2)} = 0,10$	-

2. Сведения о частях границ образуемых земельных участков: **:ЗУ118 :**

обозначение земельного участка

Обозначение части границ		Горизонтальное проложение (S), м	Описание прохождения части границ	Сведения о согласовании местоположения границ (согласовано/спорное)
от т.	до т.			
1	2	3	4	5
н238У	н219У	7.28	-	Согласовано
н219У	н218У	4.80	-	Согласовано

2. Сведения о частях границ образуемых земельных участков: **:ЗУ118 :**

обозначение земельного участка

Обозначение части границ		Горизонтальное проложение (S), м	Описание прохождения части границ	Сведения о согласовании местоположения границ (согласовано/спорное)
от т.	до т.			
1	2	3	4	5
н218У	н222У	0.96	-	Согласовано
н222У	н239У	7.29	-	Согласовано
н239У	н238У	5.79	-	Согласовано

3. Сведения о характеристиках образуемого земельного участка: **:ЗУ118 :**

обозначение земельного участка

№ п/п	Наименование характеристики земельного участка	Значение характеристики
1	2	3
1.	Адрес земельного участка	Российская Федерация, Кемеровская область — Кузбасс, Беловский городской округ, пгт Бачатский, тер. Гаражный массив Северный, 4/51
1.1.	Сведения о местоположении земельного участка (при отсутствии адреса) в структурированном в соответствии с федеральной информационной адресной системой виде	-
1.2.	Дополнительные сведения о местоположении земельного участка	-
2.	Категория земель	Земли населенных пунктов
3.	Вид (виды) разрешенного использования	-
3.1.	Дополнительные сведения об использовании земельного участка	-
4.	Реестровый номер границ территориальной зоны или в случае отсутствия такого реестрового номера ее индивидуальное обозначение (вид, тип, номер, индекс)	-
5.	Площадь земельного участка ± величина предельной погрешности определения (вычисления) площади (P± ΔP), м2	42 ± 2
6.	Формула, примененная для вычисления предельной погрешности определения площади земельного участка, с подставленными значениями и итоговые (вычисленные) значения (ΔP), м2	ΔP=3.5*Mt*√P=3.5*0.1*√42=2
7.	Предельные минимальный и максимальный размеры земельного участка (Рмин и Рмакс), м2	9 80
8.	Кадастровый или иной государственный учетный номер (инвентарный) объекта недвижимости, расположенного на образуемом земельном участке	42:21:0601004:1175
9.	Кадастровые номера исходных земельных участков	-
9.1.	Кадастровый номер входящего в состав земельного участка, представляющего собой единое землепользование (номер контура многоконтурного земельного участка), преобразование которого осуществляется	-
9.2.	Кадастровые номера земельных участков, исключаемых из состава измененного (исходного) земельного участка, представляющего собой единое землепользование	-

3. Сведения о характеристиках образуемого земельного участка: **:ЗУ118 :**

обозначение земельного участка

№ п/п	Наименование характеристики земельного участка	Значение характеристики
1	2	3
9.3.	Кадастровый или иной государственный учетный номер (инвентарный) объекта недвижимости, расположенного на измененном земельном участке	-
10.	Условный номер земельного участка	:ЗУ126
11.	Учетный номер проекта межевания территории	00.00.0000000.000
12.	Дополнительные сведения об образовании земельного участка	Земельный участок образован из земель неразграниченной государственной собственности. Уполномоченный орган, утвердивший документ об образовании ЗУ: Администрация Беловского городского округа
13.	Сведения о земельных участках (землях общего пользования, территории общего пользования), посредством которых обеспечивается доступ	:ЗУ171
14.	Иные сведения	-
4. Пояснения к сведениям об образуемом земельном участке:		**:ЗУ118 :**
		обозначение земельного участка
1.	-	

Сведения об образуемых земельных участках

1. Сведения о характерных точках границ образуемых земельных участков **:ЗУ119 :**

обозначение земельного участка

Система координат МСК-42, зона 1 **Зона № 1**

Обозначение характерных точек границ	Координаты, м		Метод определения координат	Формулы, примененные для расчета средней квадратической погрешности определения координат характерной точки границ (Mt), с подставленными в такие формулы значениями и итоговые (вычисленные) значения Mt, м	Описание закрепления точки
	X	Y			
1	2	3	4	5	6
				-	
н239У	503540.18	1338660.11	Метод спутниковых геодезических измерений (определений)	$Mt = \sqrt{(m_0^2 + m_1^2)} = \sqrt{(0,07^2 + 0,07^2)} = 0,10$	-
н222У	503547.47	1338660.20	Метод спутниковых геодезических измерений (определений)	$Mt = \sqrt{(m_0^2 + m_1^2)} = \sqrt{(0,07^2 + 0,07^2)} = 0,10$	-
н221У	503547.39	1338664.61	Метод спутниковых геодезических измерений (определений)	$Mt = \sqrt{(m_0^2 + m_1^2)} = \sqrt{(0,07^2 + 0,07^2)} = 0,10$	-
н225У	503547.38	1338665.24	Метод спутниковых геодезических измерений (определений)	$Mt = \sqrt{(m_0^2 + m_1^2)} = \sqrt{(0,07^2 + 0,07^2)} = 0,10$	-
н240У	503540.15	1338665.12	Метод спутниковых геодезических измерений (определений)	$Mt = \sqrt{(m_0^2 + m_1^2)} = \sqrt{(0,07^2 + 0,07^2)} = 0,10$	-
н239У	503540.18	1338660.11	Метод спутниковых геодезических измерений (определений)	$Mt = \sqrt{(m_0^2 + m_1^2)} = \sqrt{(0,07^2 + 0,07^2)} = 0,10$	-

2. Сведения о частях границ образуемых земельных участков: **:ЗУ119 :**

обозначение земельного участка

Обозначение части границ		Горизонтальное проложение (S), м	Описание прохождения части границ	Сведения о согласовании местоположения границ (согласовано/спорное)
от т.	до т.			
1	2	3	4	5
н239У	н222У	7.29	-	Согласовано
н222У	н221У	4.41	-	Согласовано

2. Сведения о частях границ образуемых земельных участков: **:ЗУ119 :**

обозначение земельного участка

Обозначение части границ		Горизонтальное проложение (S), м	Описание прохождения части границ	Сведения о согласовании местоположения границ (согласовано/спорное)
от т.	до т.			
1	2	3	4	5
н221У	н225У	0.63	-	Согласовано
н225У	н240У	7.23	-	Согласовано
н240У	н239У	5.01	-	Согласовано

3. Сведения о характеристиках образуемого земельного участка: **:ЗУ119 :**

обозначение земельного участка

№ п/п	Наименование характеристики земельного участка	Значение характеристики
1	2	3
1.	Адрес земельного участка	-
1.1.	Сведения о местоположении земельного участка (при отсутствии адреса) в структурированном в соответствии с федеральной информационной адресной системой виде	Российская Федерация, Кемеровская область — Кузбасс, Беловский городской округ, пгт Бачатский, тер. Гаражный массив Северный, 4/52
1.2.	Дополнительные сведения о местоположении земельного участка	-
2.	Категория земель	Земли населенных пунктов
3.	Вид (виды) разрешенного использования	-
3.1.	Дополнительные сведения об использовании земельного участка	-
4.	Реестровый номер границ территориальной зоны или в случае отсутствия такого реестрового номера ее индивидуальное обозначение (вид, тип, номер, индекс)	-
5.	Площадь земельного участка ± величина предельной погрешности определения (вычисления) площади (Р± ΔР), м2	36 ± 2
6.	Формула, примененная для вычисления предельной погрешности определения площади земельного участка, с подставленными значениями и итоговые (вычисленные) значения (ΔР), м2	$\Delta P=3.5*Mt*\sqrt{P}=3.5*0.1*\sqrt{36}=2$
7.	Предельные минимальный и максимальный размеры земельного участка (Рмин и Рмакс), м2	9 80
8.	Кадастровый или иной государственный учетный номер (инвентарный) объекта недвижимости, расположенного на образуемом земельном участке	-
9.	Кадастровые номера исходных земельных участков	-
9.1.	Кадастровый номер входящего в состав земельного участка, представляющего собой единое землепользование (номер контура многоконтурного земельного участка), преобразование которого осуществляется	-
9.2.	Кадастровые номера земельных участков, исключаемых из состава измененного (исходного) земельного участка, представляющего собой единое землепользование	-
9.3.	Кадастровый или иной государственный учетный номер (инвентарный) объекта недвижимости, расположенного на измененном земельном участке	-

3. Сведения о характеристиках образуемого земельного участка: **:ЗУ119 :**

обозначение земельного участка

№ п/п	Наименование характеристики земельного участка	Значение характеристики
1	**2**	**3**
10.	Условный номер земельного участка	:ЗУ127
11.	Учетный номер проекта межевания территории	00.00.0000000.000
12.	Дополнительные сведения об образовании земельного участка	Земельный участок образован из земель неразграниченной государственной собственности. Уполномоченный орган, утвердивший документ об образовании ЗУ: Администрация Беловского городского округа
13.	Сведения о земельных участках (землях общего пользования, территории общего пользования), посредством которых обеспечивается доступ	:ЗУ171
14.	Иные сведения	-
4. Пояснения к сведениям об образуемом земельном участке:		**:ЗУ119 :** обозначение земельного участка
1.	-	

Сведения об образуемых земельных участках

1. Сведения о характерных точках границ образуемых земельных участков

:ЗУ120 :

обозначение земельного участка

Система координат МСК-42, зона 1 **Зона № 1**

Обозначение характерных точек границ	Координаты, м		Метод определения координат	Формулы, примененные для расчета средней квадратической погрешности определения координат характерной точки границ (Mt), с подставленными в такие формулы значениями и итоговые (вычисленные) значения Mt, м	Описание закрепления точки
	X	Y			
1	2	3	4	5	6
				-	
н240У	503540.15	1338665.12	Метод спутниковых геодезических измерений (определений)	$Mt = \sqrt{(m_0^2 + m_1^2)} = \sqrt{(0,07^2 + 0,07^2)} = 0,10$	-
н225У	503547.38	1338665.24	Метод спутниковых геодезических измерений (определений)	$Mt = \sqrt{(m_0^2 + m_1^2)} = \sqrt{(0,07^2 + 0,07^2)} = 0,10$	-
н224У	503547.28	1338670.82	Метод спутниковых геодезических измерений (определений)	$Mt = \sqrt{(m_0^2 + m_1^2)} = \sqrt{(0,07^2 + 0,07^2)} = 0,10$	-
н241У	503540.20	1338670.88	Метод спутниковых геодезических измерений (определений)	$Mt = \sqrt{(m_0^2 + m_1^2)} = \sqrt{(0,07^2 + 0,07^2)} = 0,10$	-
н240У	503540.15	1338665.12	Метод спутниковых геодезических измерений (определений)	$Mt = \sqrt{(m_0^2 + m_1^2)} = \sqrt{(0,07^2 + 0,07^2)} = 0,10$	-

2. Сведения о частях границ образуемых земельных участков:

:ЗУ120 :

обозначение земельного участка

Обозначение части границ		Горизонтальное проложение (S), м	Описание прохождения части границ	Сведения о согласовании местоположения границ (согласовано/спорное)
от т.	до т.			
1	2	3	4	5
н240У	н225У	7.23	-	Согласовано
н225У	н224У	5.58	-	Согласовано
н224У	н241У	7.08	-	Согласовано
н241У	н240У	5.76	-	Согласовано

3. Сведения о характеристиках образуемого земельного участка:

:ЗУ120 :

обозначение земельного участка

№ п/п	Наименование характеристики земельного участка	Значение характеристики
1	2	3
1.	Адрес земельного участка	-
1.1.	Сведения о местоположении земельного участка (при отсутствии адреса) в структурированном в соответствии с федеральной информационной адресной системой виде	Российская Федерация, Кемеровская область — Кузбасс, Беловский городской округ, пгт Бачатский, тер. Гаражный массив Северный, 4/53
1.2.	Дополнительные сведения о местоположении земельного участка	-
2.	Категория земель	Земли населенных пунктов
3.	Вид (виды) разрешенного использования	-
3.1.	Дополнительные сведения об использовании земельного участка	-
4.	Реестровый номер границ территориальной зоны или в случае отсутствия такого реестрового номера ее индивидуальное обозначение (вид, тип, номер, индекс)	-
5.	Площадь земельного участка ± величина предельной погрешности определения (вычисления) площади (Р± ΔР), м2	41 ± 2
6.	Формула, примененная для вычисления предельной погрешности определения площади земельного участка, с подставленными значениями и итоговые (вычисленные) значения (ΔР), м2	ΔР=3.5*Mt*√P=3.5*0.1*√41=2
7.	Предельные минимальный и максимальный размеры земельного участка (Рмин и Рмакс), м2	9 80
8.	Кадастровый или иной государственный учетный номер (инвентарный) объекта недвижимости, расположенного на образуемом земельном участке	-
9.	Кадастровые номера исходных земельных участков	-
9.1.	Кадастровый номер входящего в состав земельного участка, представляющего собой единое землепользование (номер контура многоконтурного земельного участка), преобразование которого осуществляется	-
9.2.	Кадастровые номера земельных участков, исключаемых из состава измененного (исходного) земельного участка, представляющего собой единое землепользование	-
9.3.	Кадастровый или иной государственный учетный номер (инвентарный) объекта недвижимости, расположенного на измененном земельном участке	-
10.	Условный номер земельного участка	:ЗУ128
11.	Учетный номер проекта межевания территории	00.00.0000000.000
12.	Дополнительные сведения об образовании земельного участка	Земельный участок образован из земель неразграниченной государственной собственности. Уполномоченный орган, утвердивший документ об образовании ЗУ: Администрация Беловского городского округа
13.	Сведения о земельных участках (землях общего пользования, территории общего пользования), посредством которых обеспечивается доступ	:ЗУ171

3. Сведения о характеристиках образуемого земельного участка:	**:ЗУ120 :** обозначение земельного участка

№ п/п	Наименование характеристики земельного участка	Значение характеристики
1	2	3
14.	Иные сведения	-
4. Пояснения к сведениям об образуемом земельном участке:		**:ЗУ120 :** обозначение земельного участка
1.	-	

Сведения об образуемых земельных участках

1. Сведения о характерных точках границ образуемых земельных участков

:ЗУ121 :

обозначение земельного участка

Система координат МСК-42, зона 1 **Зона № 1**

Обозначение характерных точек границ	Координаты, м		Метод определения координат	Формулы, примененные для расчета средней квадратической погрешности определения координат характерной точки границ (Mt), с подставленными в такие формулы значениями и итоговые (вычисленные) значения Mt, м	Описание закрепления точки
	X	Y			
1	2	3	4	5	6
				-	
н241У	503540.20	1338670.88	Метод спутниковых геодезических измерений (определений)	$Mt = \sqrt{(m_0^2 + m_1^2)} = \sqrt{(0,07^2 + 0,07^2)} = 0,10$	-
н224У	503547.28	1338670.82	Метод спутниковых геодезических измерений (определений)	$Mt = \sqrt{(m_0^2 + m_1^2)} = \sqrt{(0,07^2 + 0,07^2)} = 0,10$	-
н227У	503547.19	1338676.61	Метод спутниковых геодезических измерений (определений)	$Mt = \sqrt{(m_0^2 + m_1^2)} = \sqrt{(0,07^2 + 0,07^2)} = 0,10$	-
н242У	503540.29	1338676.43	Метод спутниковых геодезических измерений (определений)	$Mt = \sqrt{(m_0^2 + m_1^2)} = \sqrt{(0,07^2 + 0,07^2)} = 0,10$	-
н241У	503540.20	1338670.88	Метод спутниковых геодезических измерений (определений)	$Mt = \sqrt{(m_0^2 + m_1^2)} = \sqrt{(0,07^2 + 0,07^2)} = 0,10$	-

2. Сведения о частях границ образуемых земельных участков:

:ЗУ121 :

обозначение земельного участка

Обозначение части границ		Горизонтальное проложение (S), м	Описание прохождения части границ	Сведения о согласовании местоположения границ (согласовано/спорное)
от т.	до т.			
1	2	3	4	5
н241У	н224У	7.08	-	Согласовано
н224У	н227У	5.79	-	Согласовано
н227У	н242У	6.90	-	Согласовано
н242У	н241У	5.55	-	Согласовано

3. Сведения о характеристиках образуемого земельного участка:

:ЗУ121 :

обозначение земельного участка

№ п/п	Наименование характеристики земельного участка	Значение характеристики
1	2	3
1.	Адрес земельного участка	-
1.1.	Сведения о местоположении земельного участка (при отсутствии адреса) в структурированном в соответствии с федеральной информационной адресной системой виде	Российская Федерация, Кемеровская область — Кузбасс, Беловский городской округ, пгт Бачатский, тер. Гаражный массив Северный, 4/54
1.2.	Дополнительные сведения о местоположении земельного участка	-
2.	Категория земель	Земли населенных пунктов
3.	Вид (виды) разрешенного использования	-
3.1.	Дополнительные сведения об использовании земельного участка	-
4.	Реестровый номер границ территориальной зоны или в случае отсутствия такого реестрового номера ее индивидуальное обозначение (вид, тип, номер, индекс)	-
5.	Площадь земельного участка ± величина предельной погрешности определения (вычисления) площади (Р± ΔР), м2	40 ± 2
6.	Формула, примененная для вычисления предельной погрешности определения площади земельного участка, с подставленными значениями и итоговые (вычисленные) значения (ΔР), м2	ΔР=3.5*Mt*√P=3.5*0.1*√40=2
7.	Предельные минимальный и максимальный размеры земельного участка (Рмин и Рмакс), м2	9 80
8.	Кадастровый или иной государственный учетный номер (инвентарный) объекта недвижимости, расположенного на образуемом земельном участке	-
9.	Кадастровые номера исходных земельных участков	-
9.1.	Кадастровый номер входящего в состав земельного участка, представляющего собой единое землепользование (номер контура многоконтурного земельного участка), преобразование которого осуществляется	-
9.2.	Кадастровые номера земельных участков, исключаемых из состава измененного (исходного) земельного участка, представляющего собой единое землепользование	-
9.3.	Кадастровый или иной государственный учетный номер (инвентарный) объекта недвижимости, расположенного на измененном земельном участке	-
10.	Условный номер земельного участка	:ЗУ129
11.	Учетный номер проекта межевания территории	00.00.0000000.000
12.	Дополнительные сведения об образовании земельного участка	Земельный участок образован из земель неразграниченной государственной собственности. Уполномоченный орган, утвердивший документ об образовании ЗУ: Администрация Беловского городского округа
13.	Сведения о земельных участках (землях общего пользования, территории общего пользования), посредством которых обеспечивается доступ	:ЗУ171

3. Сведения о характеристиках образуемого земельного участка:	**:ЗУ121 :**
	обозначение земельного участка

№ п/п	Наименование характеристики земельного участка	Значение характеристики
1	2	3
14.	Иные сведения	-
4. Пояснения к сведениям об образуемом земельном участке:		**:ЗУ121 :** обозначение земельного участка
1.	-	

Сведения об образуемых земельных участках

1. Сведения о характерных точках границ образуемых земельных участков

:ЗУ122 :

обозначение земельного участка

Система координат МСК-42, зона 1 **Зона № 1**

Обозначение характерных точек границ	Координаты, м		Метод определения координат	Формулы, примененные для расчета средней квадратической погрешности определения координат характерной точки границ (Mt), с подставленными в такие формулы значениями и итоговые (вычисленные) значения Mt, м	Описание закрепления точки
	X	Y			
1	2	3	4	5	6
				-	
н243У	503527.42	1338598.44	Метод спутниковых геодезических измерений (определений)	$Mt = \sqrt{(m_0^2 + m_1^2)} = \sqrt{(0,07^2 + 0,07^2)} = 0,10$	-
н244У	503527.35	1338604.19	Метод спутниковых геодезических измерений (определений)	$Mt = \sqrt{(m_0^2 + m_1^2)} = \sqrt{(0,07^2 + 0,07^2)} = 0,10$	-
613	503520.57	1338604.17	Метод спутниковых геодезических измерений (определений)	$Mt = \sqrt{(m_0^2 + m_1^2)} = \sqrt{(0,07^2 + 0,07^2)} = 0,10$	-
н245У	503520.63	1338598.35	Метод спутниковых геодезических измерений (определений)	$Mt = \sqrt{(m_0^2 + m_1^2)} = \sqrt{(0,07^2 + 0,07^2)} = 0,10$	-
н243У	503527.42	1338598.44	Метод спутниковых геодезических измерений (определений)	$Mt = \sqrt{(m_0^2 + m_1^2)} = \sqrt{(0,07^2 + 0,07^2)} = 0,10$	-

2. Сведения о частях границ образуемых земельных участков:

:ЗУ122 :

обозначение земельного участка

Обозначение части границ		Горизонтальное проложение (S), м	Описание прохождения части границ	Сведения о согласовании местоположения границ (согласовано/спорное)
от т.	до т.			
1	2	3	4	5
н243У	н244У	5.75	-	Согласовано
н244У	613	6.78	-	Согласовано
613	н245У	5.82	-	Согласовано
н245У	н243У	6.79	-	Согласовано

3. Сведения о характеристиках образуемого земельного участка:

:ЗУ122 :

обозначение земельного участка

№ п/п	Наименование характеристики земельного участка	Значение характеристики
1	2	3
1.	Адрес земельного участка	-
1.1.	Сведения о местоположении земельного участка (при отсутствии адреса) в структурированном в соответствии с федеральной информационной адресной системой виде	Российская Федерация, Кемеровская область — Кузбасс, Беловский городской округ, пгт Бачатский, тер. Гаражный массив Северный, блок 3
1.2.	Дополнительные сведения о местоположении земельного участка	-
2.	Категория земель	Земли населенных пунктов
3.	Вид (виды) разрешенного использования	-
3.1.	Дополнительные сведения об использовании земельного участка	-
4.	Реестровый номер границ территориальной зоны или в случае отсутствия такого реестрового номера ее индивидуальное обозначение (вид, тип, номер, индекс)	-
5.	Площадь земельного участка ± величина предельной погрешности определения (вычисления) площади (Р± ΔР), м2	39 ± 2
6.	Формула, примененная для вычисления предельной погрешности определения площади земельного участка, с подставленными значениями и итоговые (вычисленные) значения (ΔР), м2	ΔР=3.5*Mt*√P=3.5*0.1*√39=2
7.	Предельные минимальный и максимальный размеры земельного участка (Рмин и Рмакс), м2	9 80
8.	Кадастровый или иной государственный учетный номер (инвентарный) объекта недвижимости, расположенного на образуемом земельном участке	-
9.	Кадастровые номера исходных земельных участков	-
9.1.	Кадастровый номер входящего в состав земельного участка, представляющего собой единое землепользование (номер контура многоконтурного земельного участка), преобразование которого осуществляется	-
9.2.	Кадастровые номера земельных участков, исключаемых из состава измененного (исходного) земельного участка, представляющего собой единое землепользование	-
9.3.	Кадастровый или иной государственный учетный номер (инвентарный) объекта недвижимости, расположенного на измененном земельном участке	-
10.	Условный номер земельного участка	:ЗУ130
11.	Учетный номер проекта межевания территории	00.00.0000000.000
12.	Дополнительные сведения об образовании земельного участка	Земельный участок образован из земель неразграниченной государственной собственности. Уполномоченный орган, утвердивший документ об образовании ЗУ: Администрация Беловского городского округа
13.	Сведения о земельных участках (землях общего пользования, территории общего пользования), посредством которых обеспечивается доступ	:ЗУ171

3. Сведения о характеристиках образуемого земельного участка:	**:ЗУ122 :**
	обозначение земельного участка

№ п/п	Наименование характеристики земельного участка	Значение характеристики
1	**2**	**3**
14.	Иные сведения	-
4. Пояснения к сведениям об образуемом земельном участке:		**:ЗУ122 :** обозначение земельного участка
1.	-	

Сведения об образуемых земельных участках

1. Сведения о характерных точках границ образуемых земельных участков

:ЗУ123 :

обозначение земельного участка

Система координат МСК-42, зона 1 **Зона № 1**

Обозначение характерных точек границ	Координаты, м		Метод определения координат	Формулы, примененные для расчета средней квадратической погрешности определения координат характерной точки границ (Mt), с подставленными в такие формулы значениями и итоговые (вычисленные) значения Mt, м	Описание закрепления точки
	X	Y			
1	2	3	4	5	6
				-	
613	503520.57	1338604.17	Метод спутниковых геодезических измерений (определений)	$Mt = \sqrt{(m_0^2 + m_1^2)} = \sqrt{(0,07^2 + 0,07^2)} = 0,10$	-
н244У	503527.35	1338604.19	Метод спутниковых геодезических измерений (определений)	$Mt = \sqrt{(m_0^2 + m_1^2)} = \sqrt{(0,07^2 + 0,07^2)} = 0,10$	-
н246У	503527.74	1338604.20	Метод спутниковых геодезических измерений (определений)	$Mt = \sqrt{(m_0^2 + m_1^2)} = \sqrt{(0,07^2 + 0,07^2)} = 0,10$	-
н247У	503527.58	1338609.90	Метод спутниковых геодезических измерений (определений)	$Mt = \sqrt{(m_0^2 + m_1^2)} = \sqrt{(0,07^2 + 0,07^2)} = 0,10$	-
н248У	503520.46	1338609.85	Метод спутниковых геодезических измерений (определений)	$Mt = \sqrt{(m_0^2 + m_1^2)} = \sqrt{(0,07^2 + 0,07^2)} = 0,10$	-
614	503520.46	1338609.67	Метод спутниковых геодезических измерений (определений)	$Mt = \sqrt{(m_0^2 + m_1^2)} = \sqrt{(0,07^2 + 0,07^2)} = 0,10$	-
613	503520.57	1338604.17	Метод спутниковых геодезических измерений (определений)	$Mt = \sqrt{(m_0^2 + m_1^2)} = \sqrt{(0,07^2 + 0,07^2)} = 0,10$	-

2. Сведения о частях границ образуемых земельных участков:

:ЗУ123 :

обозначение земельного участка

Обозначение части границ		Горизонтальное проложение (S), м	Описание прохождения части границ	Сведения о согласовании местоположения границ (согласовано/спорное)
от т.	до т.			
1	2	3	4	5
613	н244У	6.78	-	Согласовано
н244У	н246У	0.39	-	Согласовано
н246У	н247У	5.70	-	Согласовано
н247У	н248У	7.12	-	Согласовано
н248У	614	0.18	-	Согласовано
614	613	5.50	-	Согласовано

3. Сведения о характеристиках образуемого земельного участка: **:ЗУ123 :**

обозначение земельного участка

№ п/п	Наименование характеристики земельного участка	Значение характеристики
1	2	3
1.	Адрес земельного участка	-
1.1.	Сведения о местоположении земельного участка (при отсутствии адреса) в структурированном в соответствии с федеральной информационной адресной системой виде	Российская Федерация, Кемеровская область — Кузбасс, Беловский городской округ, пгт Бачатский, тер. Гаражный массив Северный, блок 3
1.2.	Дополнительные сведения о местоположении земельного участка	-
2.	Категория земель	Земли населенных пунктов
3.	Вид (виды) разрешенного использования	-
3.1.	Дополнительные сведения об использовании земельного участка	-
4.	Реестровый номер границ территориальной зоны или в случае отсутствия такого реестрового номера ее индивидуальное обозначение (вид, тип, номер, индекс)	-
5.	Площадь земельного участка ± величина предельной погрешности определения (вычисления) площади (Р± ΔР), м2	41 ± 2
6.	Формула, примененная для вычисления предельной погрешности определения площади земельного участка, с подставленными значениями и итоговые (вычисленные) значения (ΔР), м2	ΔР=3.5*Mt*√P=3.5*0.1*√41=2
7.	Предельные минимальный и максимальный размеры земельного участка (Рмин и Рмакс), м2	9 80
8.	Кадастровый или иной государственный учетный номер (инвентарный) объекта недвижимости, расположенного на образуемом земельном участке	-
9.	Кадастровые номера исходных земельных участков	-
9.1.	Кадастровый номер входящего в состав земельного участка, представляющего собой единое землепользование (номер контура многоконтурного земельного участка), преобразование которого осуществляется	-

3. Сведения о характеристиках образуемого земельного участка: **:ЗУ123 :**

обозначение земельного участка

№ п/п	Наименование характеристики земельного участка	Значение характеристики
1	2	3
9.2.	Кадастровые номера земельных участков, исключаемых из состава измененного (исходного) земельного участка, представляющего собой единое землепользование	-
9.3.	Кадастровый или иной государственный учетный номер (инвентарный) объекта недвижимости, расположенного на измененном земельном участке	-
10.	Условный номер земельного участка	:ЗУ131
11.	Учетный номер проекта межевания территории	00.00.0000000.000
12.	Дополнительные сведения об образовании земельного участка	Земельный участок образован из земель неразграниченной государственной собственности. Уполномоченный орган, утвердивший документ об образовании ЗУ: Администрация Беловского городского округа
13.	Сведения о земельных участках (землях общего пользования, территории общего пользования), посредством которых обеспечивается доступ	:ЗУ171
14.	Иные сведения	-
4. Пояснения к сведениям об образуемом земельном участке:		**:ЗУ123 :**
		обозначение земельного участка
1.	-	

Сведения об образуемых земельных участках

1. Сведения о характерных точках границ образуемых земельных участков

:ЗУ124 :

обозначение земельного участка

Система координат МСК-42, зона 1 **Зона № 1**

Обозначение характерных точек границ	Координаты, м		Метод определения координат	Формулы, примененные для расчета средней квадратической погрешности определения координат характерной точки границ (Mt), с подставленными в такие формулы значениями и итоговые (вычисленные) значения Mt, м	Описание закрепления точки
	X	Y			
1	2	3	4	5	6
				-	
н247У	503527.58	1338609.90	Метод спутниковых геодезических измерений (определений)	$Mt = \sqrt{(m_0^2 + m_1^2)} = \sqrt{(0,07^2 + 0,07^2)} = 0,10$	-
н249У	503527.48	1338614.32	Метод спутниковых геодезических измерений (определений)	$Mt = \sqrt{(m_0^2 + m_1^2)} = \sqrt{(0,07^2 + 0,07^2)} = 0,10$	-
н250У	503520.47	1338614.30	Метод спутниковых геодезических измерений (определений)	$Mt = \sqrt{(m_0^2 + m_1^2)} = \sqrt{(0,07^2 + 0,07^2)} = 0,10$	-
н248У	503520.46	1338609.85	Метод спутниковых геодезических измерений (определений)	$Mt = \sqrt{(m_0^2 + m_1^2)} = \sqrt{(0,07^2 + 0,07^2)} = 0,10$	-
н247У	503527.58	1338609.90	Метод спутниковых геодезических измерений (определений)	$Mt = \sqrt{(m_0^2 + m_1^2)} = \sqrt{(0,07^2 + 0,07^2)} = 0,10$	-

2. Сведения о частях границ образуемых земельных участков:

:ЗУ124 :

обозначение земельного участка

Обозначение части границ		Горизонтальное проложение (S), м	Описание прохождения части границ	Сведения о согласовании местоположения границ (согласовано/спорное)
от т.	до т.			
1	2	3	4	5
н247У	н249У	4.42	-	Согласовано
н249У	н250У	7.01	-	Согласовано
н250У	н248У	4.45	-	Согласовано
н248У	н247У	7.12	-	Согласовано

3. Сведения о характеристиках образуемого земельного участка:

:ЗУ124 :

обозначение земельного участка

№ п/п	Наименование характеристики земельного участка	Значение характеристики
1	2	3
1.	Адрес земельного участка	-
1.1.	Сведения о местоположении земельного участка (при отсутствии адреса) в структурированном в соответствии с федеральной информационной адресной системой виде	Российская Федерация, Кемеровская область — Кузбасс, Беловский городской округ, пгт Бачатский, тер. Гаражный массив Северный, 3/39
1.2.	Дополнительные сведения о местоположении земельного участка	-
2.	Категория земель	Земли населенных пунктов
3.	Вид (виды) разрешенного использования	-
3.1.	Дополнительные сведения об использовании земельного участка	-
4.	Реестровый номер границ территориальной зоны или в случае отсутствия такого реестрового номера ее индивидуальное обозначение (вид, тип, номер, индекс)	-
5.	Площадь земельного участка ± величина предельной погрешности определения (вычисления) площади (Р± ΔР), м2	31 ± 2
6.	Формула, примененная для вычисления предельной погрешности определения площади земельного участка, с подставленными значениями и итоговые (вычисленные) значения (ΔР), м2	ΔР=3.5*Mt*√P=3.5*0.1*√31=2
7.	Предельные минимальный и максимальный размеры земельного участка (Рмин и Рмакс), м2	9 80
8.	Кадастровый или иной государственный учетный номер (инвентарный) объекта недвижимости, расположенного на образуемом земельном участке	-
9.	Кадастровые номера исходных земельных участков	-
9.1.	Кадастровый номер входящего в состав земельного участка, представляющего собой единое землепользование (номер контура многоконтурного земельного участка), преобразование которого осуществляется	-
9.2.	Кадастровые номера земельных участков, исключаемых из состава измененного (исходного) земельного участка, представляющего собой единое землепользование	-
9.3.	Кадастровый или иной государственный учетный номер (инвентарный) объекта недвижимости, расположенного на измененном земельном участке	-
10.	Условный номер земельного участка	:ЗУ132
11.	Учетный номер проекта межевания территории	00.00.0000000.000
12.	Дополнительные сведения об образовании земельного участка	Земельный участок образован из земель неразграниченной государственной собственности. Уполномоченный орган, утвердивший документ об образовании ЗУ: Администрация Беловского городского округа
13.	Сведения о земельных участках (землях общего пользования, территории общего пользования), посредством которых обеспечивается доступ	:ЗУ171

3. Сведения о характеристиках образуемого земельного участка:	**:ЗУ124 :**
	обозначение земельного участка

№ п/п	Наименование характеристики земельного участка	Значение характеристики
1	2	3
14.	Иные сведения	-
4. Пояснения к сведениям об образуемом земельном участке:		**:ЗУ124 :** обозначение земельного участка
1.	-	

Сведения об образуемых земельных участках

1. Сведения о характерных точках границ образуемых земельных участков

:ЗУ125 :

обозначение земельного участка

Система координат МСК-42, зона 1 **Зона № 1**

Обозначение характерных точек границ	Координаты, м		Метод определения координат	Формулы, примененные для расчета средней квадратической погрешности определения координат характерной точки границ (Mt), с подставленными в такие формулы значениями и итоговые (вычисленные) значения Mt, м	Описание закрепления точки
	X	Y			
1	2	3	4	5	6
				-	
н251У	503528.28	1338614.32	Метод спутниковых геодезических измерений (определений)	$Mt = \sqrt{(m_0^2 + m_1^2)} = \sqrt{(0,07^2 + 0,07^2)} = 0,10$	-
н252У	503528.17	1338619.26	Метод спутниковых геодезических измерений (определений)	$Mt = \sqrt{(m_0^2 + m_1^2)} = \sqrt{(0,07^2 + 0,07^2)} = 0,10$	-
638	503520.39	1338619.18	Метод спутниковых геодезических измерений (определений)	$Mt = \sqrt{(m_0^2 + m_1^2)} = \sqrt{(0,07^2 + 0,07^2)} = 0,10$	-
637	503520.40	1338618.84	Метод спутниковых геодезических измерений (определений)	$Mt = \sqrt{(m_0^2 + m_1^2)} = \sqrt{(0,07^2 + 0,07^2)} = 0,10$	-
н250У	503520.47	1338614.30	Метод спутниковых геодезических измерений (определений)	$Mt = \sqrt{(m_0^2 + m_1^2)} = \sqrt{(0,07^2 + 0,07^2)} = 0,10$	-
н249У	503527.48	1338614.32	Метод спутниковых геодезических измерений (определений)	$Mt = \sqrt{(m_0^2 + m_1^2)} = \sqrt{(0,07^2 + 0,07^2)} = 0,10$	-
н251У	503528.28	1338614.32	Метод спутниковых геодезических измерений (определений)	$Mt = \sqrt{(m_0^2 + m_1^2)} = \sqrt{(0,07^2 + 0,07^2)} = 0,10$	-

2. Сведения о частях границ образуемых земельных участков:

:ЗУ125 :

обозначение земельного участка

Обозначение части границ		Горизонтальное проложение (S), м	Описание прохождения части границ	Сведения о согласовании местоположения границ (согласовано/спорное)
от т.	до т.			
1	2	3	4	5
н251У	н252У	4.94	-	Согласовано
н252У	638	7.78	-	Согласовано
638	637	0.34	-	Согласовано
637	н250У	4.54	-	Согласовано
н250У	н249У	7.01	-	Согласовано
н249У	н251У	0.80	-	Согласовано

3. Сведения о характеристиках образуемого земельного участка:

:ЗУ125 :

обозначение земельного участка

№ п/п	Наименование характеристики земельного участка	Значение характеристики
1	2	3
1.	Адрес земельного участка	-
1.1.	Сведения о местоположении земельного участка (при отсутствии адреса) в структурированном в соответствии с федеральной информационной адресной системой виде	Российская Федерация, Кемеровская область — Кузбасс, Беловский городской округ, пгт Бачатский, тер. Гаражный массив Северный, 3/38
1.2.	Дополнительные сведения о местоположении земельного участка	-
2.	Категория земель	Земли населенных пунктов
3.	Вид (виды) разрешенного использования	-
3.1.	Дополнительные сведения об использовании земельного участка	-
4.	Реестровый номер границ территориальной зоны или в случае отсутствия такого реестрового номера ее индивидуальное обозначение (вид, тип, номер, индекс)	-
5.	Площадь земельного участка ± величина предельной погрешности определения (вычисления) площади (Р± ΔР), м2	38 ± 2
6.	Формула, примененная для вычисления предельной погрешности определения площади земельного участка, с подставленными значениями и итоговые (вычисленные) значения (ΔР), м2	ΔР=3.5*Mt*√P=3.5*0.1*√38=2
7.	Предельные минимальный и максимальный размеры земельного участка (Рмин и Рмакс), м2	9 80
8.	Кадастровый или иной государственный учетный номер (инвентарный) объекта недвижимости, расположенного на образуемом земельном участке	-
9.	Кадастровые номера исходных земельных участков	-
9.1.	Кадастровый номер входящего в состав земельного участка, представляющего собой единое землепользование (номер контура многоконтурного земельного участка), преобразование которого осуществляется	-

3. Сведения о характеристиках образуемого земельного участка:

:ЗУ125 :

обозначение земельного участка

№ п/п	Наименование характеристики земельного участка	Значение характеристики
1	2	3
9.2.	Кадастровые номера земельных участков, исключаемых из состава измененного (исходного) земельного участка, представляющего собой единое землепользование	-
9.3.	Кадастровый или иной государственный учетный номер (инвентарный) объекта недвижимости, расположенного на измененном земельном участке	-
10.	Условный номер земельного участка	:ЗУ133
11.	Учетный номер проекта межевания территории	00.00.0000000.000
12.	Дополнительные сведения об образовании земельного участка	Земельный участок образован из земель неразграниченной государственной собственности. Уполномоченный орган, утвердивший документ об образовании ЗУ: Администрация Беловского городского округа
13.	Сведения о земельных участках (землях общего пользования, территории общего пользования), посредством которых обеспечивается доступ	:ЗУ171
14.	Иные сведения	-
4. Пояснения к сведениям об образуемом земельном участке:		**:ЗУ125 :** обозначение земельного участка
1.	-	

Сведения об образуемых земельных участках

1. Сведения о характерных точках границ образуемых земельных участков **:ЗУ126 :**

обозначение земельного участка

Система координат МСК-42, зона 1 **Зона № 1**

Обозначение характерных точек границ	Координаты, м		Метод определения координат	Формулы, примененные для расчета средней квадратической погрешности определения координат характерной точки границ (Mt), с подставленными в такие формулы значениями и итоговые (вычисленные) значения Mt, м	Описание закрепления точки
	X	Y			
1	2	3	4	5	6
				-	
638	503520.39	1338619.18	Метод спутниковых геодезических измерений (определений)	$Mt = \sqrt{(m_0^2 + m_1^2)} = \sqrt{(0,07^2 + 0,07^2)} = 0,10$	-
н252У	503528.17	1338619.26	Метод спутниковых геодезических измерений (определений)	$Mt = \sqrt{(m_0^2 + m_1^2)} = \sqrt{(0,07^2 + 0,07^2)} = 0,10$	-
н253У	503528.41	1338619.26	Метод спутниковых геодезических измерений (определений)	$Mt = \sqrt{(m_0^2 + m_1^2)} = \sqrt{(0,07^2 + 0,07^2)} = 0,10$	-
н254У	503528.40	1338623.92	Метод спутниковых геодезических измерений (определений)	$Mt = \sqrt{(m_0^2 + m_1^2)} = \sqrt{(0,07^2 + 0,07^2)} = 0,10$	-
634	503520.30	1338623.78	Метод спутниковых геодезических измерений (определений)	$Mt = \sqrt{(m_0^2 + m_1^2)} = \sqrt{(0,07^2 + 0,07^2)} = 0,10$	-
638	503520.39	1338619.18	Метод спутниковых геодезических измерений (определений)	$Mt = \sqrt{(m_0^2 + m_1^2)} = \sqrt{(0,07^2 + 0,07^2)} = 0,10$	-

2. Сведения о частях границ образуемых земельных участков: **:ЗУ126 :**

обозначение земельного участка

Обозначение части границ		Горизонтальное проложение (S), м	Описание прохождения части границ	Сведения о согласовании местоположения границ (согласовано/спорное)
от т.	до т.			
1	2	3	4	5
638	н252У	7.78	-	Согласовано
н252У	н253У	0.24	-	Согласовано

2. Сведения о частях границ образуемых земельных участков: **:ЗУ126 :**

обозначение земельного участка

Обозначение части границ		Горизонтальное проложение (S), м	Описание прохождения части границ	Сведения о согласовании местоположения границ (согласовано/спорное)
от т.	до т.			
1	2	3	4	5
н253У	н254У	4.66	-	Согласовано
н254У	634	8.10	-	Согласовано
634	638	4.60	-	Согласовано

3. Сведения о характеристиках образуемого земельного участка: **:ЗУ126 :**

обозначение земельного участка

№ п/п	Наименование характеристики земельного участка	Значение характеристики
1	2	3
1.	Адрес земельного участка	-
1.1.	Сведения о местоположении земельного участка (при отсутствии адреса) в структурированном в соответствии с федеральной информационной адресной системой виде	Российская Федерация, Кемеровская область — Кузбасс, Беловский городской округ, пгт Бачатский, тер. Гаражный массив Северный, 3/37
1.2.	Дополнительные сведения о местоположении земельного участка	-
2.	Категория земель	Земли населенных пунктов
3.	Вид (виды) разрешенного использования	-
3.1.	Дополнительные сведения об использовании земельного участка	-
4.	Реестровый номер границ территориальной зоны или в случае отсутствия такого реестрового номера ее индивидуальное обозначение (вид, тип, номер, индекс)	-
5.	Площадь земельного участка ± величина предельной погрешности определения (вычисления) площади (Р± ΔР), м2	37 ± 2
6.	Формула, примененная для вычисления предельной погрешности определения площади земельного участка, с подставленными значениями и итоговые (вычисленные) значения (ΔР), м2	ΔР=3.5*Mt*√P=3.5*0.1*√37=2
7.	Предельные минимальный и максимальный размеры земельного участка (Рмин и Рмакс), м2	9 80
8.	Кадастровый или иной государственный учетный номер (инвентарный) объекта недвижимости, расположенного на образуемом земельном участке	-
9.	Кадастровые номера исходных земельных участков	-
9.1.	Кадастровый номер входящего в состав земельного участка, представляющего собой единое землепользование (номер контура многоконтурного земельного участка), преобразование которого осуществляется	-
9.2.	Кадастровые номера земельных участков, исключаемых из состава измененного (исходного) земельного участка, представляющего собой единое землепользование	-
9.3.	Кадастровый или иной государственный учетный номер (инвентарный) объекта недвижимости, расположенного на измененном земельном участке	-

3. Сведения о характеристиках образуемого земельного участка: **:ЗУ126 :**

обозначение земельного участка

№ п/п	Наименование характеристики земельного участка	Значение характеристики
1	**2**	**3**
10.	Условный номер земельного участка	:ЗУ134
11.	Учетный номер проекта межевания территории	00.00.0000000.000
12.	Дополнительные сведения об образовании земельного участка	Земельный участок образован из земель неразграниченной государственной собственности. Уполномоченный орган, утвердивший документ об образовании ЗУ: Администрация Беловского городского округа
13.	Сведения о земельных участках (землях общего пользования, территории общего пользования), посредством которых обеспечивается доступ	:ЗУ171
14.	Иные сведения	-
4. Пояснения к сведениям об образуемом земельном участке:		**:ЗУ126 :** обозначение земельного участка
1.	-	

Сведения об образуемых земельных участках

1. Сведения о характерных точках границ образуемых земельных участков

:ЗУ127 :

обозначение земельного участка

Система координат МСК-42, зона 1 **Зона № 1**

Обозначение характерных точек границ	Координаты, м		Метод определения координат	Формулы, примененные для расчета средней квадратической погрешности определения координат характерной точки границ (Mt), с подставленными в такие формулы значениями и итоговые (вычисленные) значения Mt, м	Описание закрепления точки
	X	Y			
1	2	3	4	5	6
				-	
634	503520.30	1338623.78	Метод спутниковых геодезических измерений (определений)	$Mt = \sqrt{(m_0^2 + m_1^2)} = \sqrt{(0,07^2 + 0,07^2)} = 0,10$	-
н254У	503528.40	1338623.92	Метод спутниковых геодезических измерений (определений)	$Mt = \sqrt{(m_0^2 + m_1^2)} = \sqrt{(0,07^2 + 0,07^2)} = 0,10$	-
н255У	503528.28	1338628.98	Метод спутниковых геодезических измерений (определений)	$Mt = \sqrt{(m_0^2 + m_1^2)} = \sqrt{(0,07^2 + 0,07^2)} = 0,10$	-
618	503520.24	1338628.93	Метод спутниковых геодезических измерений (определений)	$Mt = \sqrt{(m_0^2 + m_1^2)} = \sqrt{(0,07^2 + 0,07^2)} = 0,10$	-
634	503520.30	1338623.78	Метод спутниковых геодезических измерений (определений)	$Mt = \sqrt{(m_0^2 + m_1^2)} = \sqrt{(0,07^2 + 0,07^2)} = 0,10$	-

2. Сведения о частях границ образуемых земельных участков:

:ЗУ127 :

обозначение земельного участка

Обозначение части границ		Горизонтальное проложение (S), м	Описание прохождения части границ	Сведения о согласовании местоположения границ (согласовано/спорное)
от т.	до т.			
1	2	3	4	5
634	н254У	8.10	-	Согласовано
н254У	н255У	5.06	-	Согласовано
н255У	618	8.04	-	Согласовано
618	634	5.15	-	Согласовано

3. Сведения о характеристиках образуемого земельного участка:

:ЗУ127 :

обозначение земельного участка

№ п/п	Наименование характеристики земельного участка	Значение характеристики
1	2	3
1.	Адрес земельного участка	Российская Федерация, Кемеровская область — Кузбасс, Беловский городской округ, пгт Бачатский, тер. Гаражный массив Северный, 3/36
1.1.	Сведения о местоположении земельного участка (при отсутствии адреса) в структурированном в соответствии с федеральной информационной адресной системой виде	-
1.2.	Дополнительные сведения о местоположении земельного участка	-
2.	Категория земель	Земли населенных пунктов
3.	Вид (виды) разрешенного использования	-
3.1.	Дополнительные сведения об использовании земельного участка	-
4.	Реестровый номер границ территориальной зоны или в случае отсутствия такого реестрового номера ее индивидуальное обозначение (вид, тип, номер, индекс)	-
5.	Площадь земельного участка ± величина предельной погрешности определения (вычисления) площади (Р± ΔР), м2	41 ± 2
6.	Формула, примененная для вычисления предельной погрешности определения площади земельного участка, с подставленными значениями и итоговые (вычисленные) значения (ΔР), м2	ΔР=3.5*Mt*√P=3.5*0.1*√41=2
7.	Предельные минимальный и максимальный размеры земельного участка (Рмин и Рмакс), м2	9 80
8.	Кадастровый или иной государственный учетный номер (инвентарный) объекта недвижимости, расположенного на образуемом земельном участке	42:21:0601004:1174
9.	Кадастровые номера исходных земельных участков	-
9.1.	Кадастровый номер входящего в состав земельного участка, представляющего собой единое землепользование (номер контура многоконтурного земельного участка), преобразование которого осуществляется	-
9.2.	Кадастровые номера земельных участков, исключаемых из состава измененного (исходного) земельного участка, представляющего собой единое землепользование	-
9.3.	Кадастровый или иной государственный учетный номер (инвентарный) объекта недвижимости, расположенного на измененном земельном участке	-
10.	Условный номер земельного участка	:ЗУ135
11.	Учетный номер проекта межевания территории	00.00.0000000.000
12.	Дополнительные сведения об образовании земельного участка	Земельный участок образован из земель неразграниченной государственной собственности. Уполномоченный орган, утвердивший документ об образовании ЗУ: Администрация Беловского городского округа

3. Сведения о характеристиках образуемого земельного участка:	**:ЗУ127 :**
	обозначение земельного участка

№ п/п	Наименование характеристики земельного участка	Значение характеристики
1	2	3
13.	Сведения о земельных участках (землях общего пользования, территории общего пользования), посредством которых обеспечивается доступ	:ЗУ171
14.	Иные сведения	-
4. Пояснения к сведениям об образуемом земельном участке:		**:ЗУ127 :** обозначение земельного участка
1.	-	

Сведения об образуемых земельных участках

1. Сведения о характерных точках границ образуемых земельных участков **:ЗУ128 :**

обозначение земельного участка

Система координат МСК-42, зона 1 **Зона № 1**

Обозначение характерных точек границ	Координаты, м		Метод определения координат	Формулы, примененные для расчета средней квадратической погрешности определения координат характерной точки границ (Mt), с подставленными в такие формулы значениями и итоговые (вычисленные) значения Mt, м	Описание закрепления точки
	X	Y			
1	2	3	4	5	6
				-	
618	503520.24	1338628.93	Метод спутниковых геодезических измерений (определений)	$Mt = \sqrt{(m_0^2 + m_1^2)} = \sqrt{(0,07^2 + 0,07^2)} = 0,10$	-
н255У	503528.28	1338628.98	Метод спутниковых геодезических измерений (определений)	$Mt = \sqrt{(m_0^2 + m_1^2)} = \sqrt{(0,07^2 + 0,07^2)} = 0,10$	-
н256У	503528.60	1338628.98	Метод спутниковых геодезических измерений (определений)	$Mt = \sqrt{(m_0^2 + m_1^2)} = \sqrt{(0,07^2 + 0,07^2)} = 0,10$	-
н257У	503528.54	1338634.22	Метод спутниковых геодезических измерений (определений)	$Mt = \sqrt{(m_0^2 + m_1^2)} = \sqrt{(0,07^2 + 0,07^2)} = 0,10$	-
619	503520.16	1338634.16	Метод спутниковых геодезических измерений (определений)	$Mt = \sqrt{(m_0^2 + m_1^2)} = \sqrt{(0,07^2 + 0,07^2)} = 0,10$	-
618	503520.24	1338628.93	Метод спутниковых геодезических измерений (определений)	$Mt = \sqrt{(m_0^2 + m_1^2)} = \sqrt{(0,07^2 + 0,07^2)} = 0,10$	-

2. Сведения о частях границ образуемых земельных участков: **:ЗУ128 :**

обозначение земельного участка

Обозначение части границ		Горизонтальное проложение (S), м	Описание прохождения части границ	Сведения о согласовании местоположения границ (согласовано/спорное)
от т.	до т.			
1	2	3	4	5
618	н255У	8.04	-	Согласовано
н255У	н256У	0.32	-	Согласовано

2. Сведения о частях границ образуемых земельных участков: **:ЗУ128 :**

обозначение земельного участка

Обозначение части границ		Горизонтальное проложение (S), м	Описание прохождения части границ	Сведения о согласовании местоположения границ (согласовано/спорное)
от т.	до т.			
1	2	3	4	5
н256У	н257У	5.24	-	Согласовано
н257У	619	8.38	-	Согласовано
619	618	5.23	-	Согласовано

3. Сведения о характеристиках образуемого земельного участка:

:ЗУ128 :

обозначение земельного участка

№ п/п	Наименование характеристики земельного участка	Значение характеристики
1	2	3
1.	Адрес земельного участка	Российская Федерация, Кемеровская область — Кузбасс, Беловский городской округ, пгт Бачатский, тер. Гаражный массив Северный, 3/35
1.1.	Сведения о местоположении земельного участка (при отсутствии адреса) в структурированном в соответствии с федеральной информационной адресной системой виде	-
1.2.	Дополнительные сведения о местоположении земельного участка	-
2.	Категория земель	Земли населенных пунктов
3.	Вид (виды) разрешенного использования	-
3.1.	Дополнительные сведения об использовании земельного участка	-
4.	Реестровый номер границ территориальной зоны или в случае отсутствия такого реестрового номера ее индивидуальное обозначение (вид, тип, номер, индекс)	-
5.	Площадь земельного участка ± величина предельной погрешности определения (вычисления) площади (Р± ΔР), м2	44 ± 2
6.	Формула, примененная для вычисления предельной погрешности определения площади земельного участка, с подставленными значениями и итоговые (вычисленные) значения (ΔР), м2	ΔР=3.5*Mt*√P=3.5*0.1*√44=2
7.	Предельные минимальный и максимальный размеры земельного участка (Рмин и Рмакс), м2	9 80
8.	Кадастровый или иной государственный учетный номер (инвентарный) объекта недвижимости, расположенного на образуемом земельном участке	42:21:0601004:1167
9.	Кадастровые номера исходных земельных участков	-
9.1.	Кадастровый номер входящего в состав земельного участка, представляющего собой единое землепользование (номер контура многоконтурного земельного участка), преобразование которого осуществляется	-
9.2.	Кадастровые номера земельных участков, исключаемых из состава измененного (исходного) земельного участка, представляющего собой единое землепользование	-

3. Сведения о характеристиках образуемого земельного участка:

:ЗУ128 :

обозначение земельного участка

№ п/п	Наименование характеристики земельного участка	Значение характеристики
1	2	3
9.3.	Кадастровый или иной государственный учетный номер (инвентарный) объекта недвижимости, расположенного на измененном земельном участке	-
10.	Условный номер земельного участка	:ЗУ136
11.	Учетный номер проекта межевания территории	00.00.0000000.000
12.	Дополнительные сведения об образовании земельного участка	Земельный участок образован из земель неразграниченной государственной собственности. Уполномоченный орган, утвердивший документ об образовании ЗУ: Администрация Беловского городского округа
13.	Сведения о земельных участках (землях общего пользования, территории общего пользования), посредством которых обеспечивается доступ	:ЗУ171
14.	Иные сведения	-
4. Пояснения к сведениям об образуемом земельном участке:		**:ЗУ128 :**
		обозначение земельного участка
1.	-	

Сведения об образуемых земельных участках

1. Сведения о характерных точках границ образуемых земельных участков

:ЗУ129 :

обозначение земельного участка

Система координат МСК-42, зона 1 **Зона № 1**

Обозначение характерных точек границ	Координаты, м		Метод определения координат	Формулы, примененные для расчета средней квадратической погрешности определения координат характерной точки границ (Mt), с подставленными в такие формулы значениями и итоговые (вычисленные) значения Mt, м	Описание закрепления точки
	X	Y			
1	2	3	4	5	6
				-	
н257У	503528.54	1338634.22	Метод спутниковых геодезических измерений (определений)	$Mt = \sqrt{(m_0^2 + m_1^2)} = \sqrt{(0,07^2 + 0,07^2)} = 0,10$	-
н258У	503528.55	1338640.22	Метод спутниковых геодезических измерений (определений)	$Mt = \sqrt{(m_0^2 + m_1^2)} = \sqrt{(0,07^2 + 0,07^2)} = 0,10$	-
н259У	503522.33	1338640.13	Метод спутниковых геодезических измерений (определений)	$Mt = \sqrt{(m_0^2 + m_1^2)} = \sqrt{(0,07^2 + 0,07^2)} = 0,10$	-
605	503521.43	1338640.11	Метод спутниковых геодезических измерений (определений)	$Mt = \sqrt{(m_0^2 + m_1^2)} = \sqrt{(0,07^2 + 0,07^2)} = 0,10$	-
604	503521.54	1338634.70	Метод спутниковых геодезических измерений (определений)	$Mt = \sqrt{(m_0^2 + m_1^2)} = \sqrt{(0,07^2 + 0,07^2)} = 0,10$	-
620	503520.16	1338634.69	Метод спутниковых геодезических измерений (определений)	$Mt = \sqrt{(m_0^2 + m_1^2)} = \sqrt{(0,07^2 + 0,07^2)} = 0,10$	-
619	503520.16	1338634.16	Метод спутниковых геодезических измерений (определений)	$Mt = \sqrt{(m_0^2 + m_1^2)} = \sqrt{(0,07^2 + 0,07^2)} = 0,10$	-
н257У	503528.54	1338634.22	Метод спутниковых геодезических измерений (определений)	$Mt = \sqrt{(m_0^2 + m_1^2)} = \sqrt{(0,07^2 + 0,07^2)} = 0,10$	-

2. Сведения о частях границ образуемых земельных участков:

:ЗУ129 :

обозначение земельного участка

Обозначение части границ		Горизонтальное проложение (S), м	Описание прохождения части границ	Сведения о согласовании местоположения границ (согласовано/спорное)
от т.	до т.			
1	2	3	4	5
н257У	н258У	6.00	-	Согласовано
н258У	н259У	6.22	-	Согласовано
н259У	605	0.90	-	Согласовано
605	604	5.41	-	Согласовано
604	620	1.38	-	Согласовано
620	619	0.53	-	Согласовано
619	н257У	8.38	-	Согласовано

3. Сведения о характеристиках образуемого земельного участка: **:ЗУ129 :**

обозначение земельного участка

№ п/п	Наименование характеристики земельного участка	Значение характеристики
1	2	3
1.	Адрес земельного участка	-
1.1.	Сведения о местоположении земельного участка (при отсутствии адреса) в структурированном в соответствии с федеральной информационной адресной системой виде	Российская Федерация, Кемеровская область — Кузбасс, Беловский городской округ, пгт Бачатский, тер. Гаражный массив Северный, 3/34
1.2.	Дополнительные сведения о местоположении земельного участка	-
2.	Категория земель	Земли населенных пунктов
3.	Вид (виды) разрешенного использования	-
3.1.	Дополнительные сведения об использовании земельного участка	-
4.	Реестровый номер границ территориальной зоны или в случае отсутствия такого реестрового номера ее индивидуальное обозначение (вид, тип, номер, индекс)	-
5.	Площадь земельного участка ± величина предельной погрешности определения (вычисления) площади (P± ΔP), м2	43 ± 2
6.	Формула, примененная для вычисления предельной погрешности определения площади земельного участка, с подставленными значениями и итоговые (вычисленные) значения (ΔP), м2	ΔP=3.5*Mt*√P=3.5*0.1*√43=2
7.	Предельные минимальный и максимальный размеры земельного участка (Рмин и Рмакс), м2	9 80
8.	Кадастровый или иной государственный учетный номер (инвентарный) объекта недвижимости, расположенного на образуемом земельном участке	-
9.	Кадастровые номера исходных земельных участков	-
9.1.	Кадастровый номер входящего в состав земельного участка, представляющего собой единое землепользование (номер контура многоконтурного земельного участка), преобразование которого осуществляется	-

3. Сведения о характеристиках образуемого земельного участка: **:ЗУ129 :**

обозначение земельного участка

№ п/п	Наименование характеристики земельного участка	Значение характеристики
1	2	3
9.2.	Кадастровые номера земельных участков, исключаемых из состава измененного (исходного) земельного участка, представляющего собой единое землепользование	-
9.3.	Кадастровый или иной государственный учетный номер (инвентарный) объекта недвижимости, расположенного на измененном земельном участке	-
10.	Условный номер земельного участка	:ЗУ137
11.	Учетный номер проекта межевания территории	00.00.0000000.000
12.	Дополнительные сведения об образовании земельного участка	Земельный участок образован из земель неразграниченной государственной собственности. Уполномоченный орган, утвердивший документ об образовании ЗУ: Администрация Беловского городского округа
13.	Сведения о земельных участках (землях общего пользования, территории общего пользования), посредством которых обеспечивается доступ	:ЗУ171
14.	Иные сведения	-
4. Пояснения к сведениям об образуемом земельном участке:		**:ЗУ129 :**
		обозначение земельного участка
1.	-	

Сведения об образуемых земельных участках

1. Сведения о характерных точках границ образуемых земельных участков **:ЗУ130 :**

обозначение земельного участка

Система координат МСК-42, зона 1 **Зона № 1**

Обозначение характерных точек границ	Координаты, м		Метод определения координат	Формулы, примененные для расчета средней квадратической погрешности определения координат характерной точки границ (Mt), с подставленными в такие формулы значениями и итоговые (вычисленные) значения Mt, м	Описание закрепления точки
	X	Y			
1	2	3	4	5	6
				-	
н259У	503522.33	1338640.13	Метод спутниковых геодезических измерений (определений)	$Mt = \sqrt{(m_0^2 + m_1^2)} = \sqrt{(0,07^2 + 0,07^2)} = 0,10$	-
н258У	503528.55	1338640.22	Метод спутниковых геодезических измерений (определений)	$Mt = \sqrt{(m_0^2 + m_1^2)} = \sqrt{(0,07^2 + 0,07^2)} = 0,10$	-
н260У	503529.76	1338640.24	Метод спутниковых геодезических измерений (определений)	$Mt = \sqrt{(m_0^2 + m_1^2)} = \sqrt{(0,07^2 + 0,07^2)} = 0,10$	-
н261У	503529.78	1338644.96	Метод спутниковых геодезических измерений (определений)	$Mt = \sqrt{(m_0^2 + m_1^2)} = \sqrt{(0,07^2 + 0,07^2)} = 0,10$	-
н262У	503522.24	1338644.91	Метод спутниковых геодезических измерений (определений)	$Mt = \sqrt{(m_0^2 + m_1^2)} = \sqrt{(0,07^2 + 0,07^2)} = 0,10$	-
н259У	503522.33	1338640.13	Метод спутниковых геодезических измерений (определений)	$Mt = \sqrt{(m_0^2 + m_1^2)} = \sqrt{(0,07^2 + 0,07^2)} = 0,10$	-

2. Сведения о частях границ образуемых земельных участков: **:ЗУ130 :**

обозначение земельного участка

Обозначение части границ		Горизонтальное проложение (S), м	Описание прохождения части границ	Сведения о согласовании местоположения границ (согласовано/спорное)
от т.	до т.			
1	2	3	4	5
н259У	н258У	6.22	-	Согласовано
н258У	н260У	1.21	-	Согласовано

2. Сведения о частях границ образуемых земельных участков: **:ЗУ130 :**

обозначение земельного участка

Обозначение части границ		Горизонтальное проложение (S), м	Описание прохождения части границ	Сведения о согласовании местоположения границ (согласовано/спорное)
от т.	до т.			
1	2	3	4	5
н260У	н261У	4.72	-	Согласовано
н261У	н262У	7.54	-	Согласовано
н262У	н259У	4.78	-	Согласовано

3. Сведения о характеристиках образуемого земельного участка: **:ЗУ130 :**

обозначение земельного участка

№ п/п	Наименование характеристики земельного участка	Значение характеристики
1	2	3
1.	Адрес земельного участка	-
1.1.	Сведения о местоположении земельного участка (при отсутствии адреса) в структурированном в соответствии с федеральной информационной адресной системой виде	Российская Федерация, Кемеровская область — Кузбасс, Беловский городской округ, пгт Бачатский, тер. Гаражный массив Северный, 3/33
1.2.	Дополнительные сведения о местоположении земельного участка	-
2.	Категория земель	Земли населенных пунктов
3.	Вид (виды) разрешенного использования	-
3.1.	Дополнительные сведения об использовании земельного участка	-
4.	Реестровый номер границ территориальной зоны или в случае отсутствия такого реестрового номера ее индивидуальное обозначение (вид, тип, номер, индекс)	-
5.	Площадь земельного участка ± величина предельной погрешности определения (вычисления) площади (Р± ΔР), м2	36 ± 2
6.	Формула, примененная для вычисления предельной погрешности определения площади земельного участка, с подставленными значениями и итоговые (вычисленные) значения (ΔР), м2	$\Delta P=3.5*Mt*\sqrt{P}=3.5*0.1*\sqrt{36}=2$
7.	Предельные минимальный и максимальный размеры земельного участка (Рмин и Рмакс), м2	9 80
8.	Кадастровый или иной государственный учетный номер (инвентарный) объекта недвижимости, расположенного на образуемом земельном участке	-
9.	Кадастровые номера исходных земельных участков	-
9.1.	Кадастровый номер входящего в состав земельного участка, представляющего собой единое землепользование (номер контура многоконтурного земельного участка), преобразование которого осуществляется	-
9.2.	Кадастровые номера земельных участков, исключаемых из состава измененного (исходного) земельного участка, представляющего собой единое землепользование	-
9.3.	Кадастровый или иной государственный учетный номер (инвентарный) объекта недвижимости, расположенного на измененном земельном участке	-

3. Сведения о характеристиках образуемого земельного участка: **:ЗУ130 :**

обозначение земельного участка

№ п/п	Наименование характеристики земельного участка	Значение характеристики
1	**2**	**3**
10.	Условный номер земельного участка	:ЗУ138
11.	Учетный номер проекта межевания территории	00.00.0000000.000
12.	Дополнительные сведения об образовании земельного участка	Земельный участок образован из земель неразграниченной государственной собственности. Уполномоченный орган, утвердивший документ об образовании ЗУ: Администрация Беловского городского округа
13.	Сведения о земельных участках (землях общего пользования, территории общего пользования), посредством которых обеспечивается доступ	:ЗУ171
14.	Иные сведения	-
4. Пояснения к сведениям об образуемом земельном участке:		**:ЗУ130 :** обозначение земельного участка
1.	-	

Сведения об образуемых земельных участках

1. Сведения о характерных точках границ образуемых земельных участков

:ЗУ131 :

обозначение земельного участка

Система координат МСК-42, зона 1 **Зона № 1**

Обозначение характерных точек границ	Координаты, м		Метод определения координат	Формулы, примененные для расчета средней квадратической погрешности определения координат характерной точки границ (Mt), с подставленными в такие формулы значениями и итоговые (вычисленные) значения Mt, м	Описание закрепления точки
	X	Y			
1	2	3	4	5	6
				-	
н262У	503522.24	1338644.91	Метод спутниковых геодезических измерений (определений)	$Mt = \sqrt{(m_0^2 + m_1^2)} = \sqrt{(0,07^2 + 0,07^2)} = 0,10$	-
н261У	503529.78	1338644.96	Метод спутниковых геодезических измерений (определений)	$Mt = \sqrt{(m_0^2 + m_1^2)} = \sqrt{(0,07^2 + 0,07^2)} = 0,10$	-
н263У	503529.77	1338645.16	Метод спутниковых геодезических измерений (определений)	$Mt = \sqrt{(m_0^2 + m_1^2)} = \sqrt{(0,07^2 + 0,07^2)} = 0,10$	-
н264У	503529.77	1338646.16	Метод спутниковых геодезических измерений (определений)	$Mt = \sqrt{(m_0^2 + m_1^2)} = \sqrt{(0,07^2 + 0,07^2)} = 0,10$	-
н265У	503529.77	1338651.30	Метод спутниковых геодезических измерений (определений)	$Mt = \sqrt{(m_0^2 + m_1^2)} = \sqrt{(0,07^2 + 0,07^2)} = 0,10$	-
н266У	503529.56	1338651.30	Метод спутниковых геодезических измерений (определений)	$Mt = \sqrt{(m_0^2 + m_1^2)} = \sqrt{(0,07^2 + 0,07^2)} = 0,10$	-
н267У	503522.15	1338651.35	Метод спутниковых геодезических измерений (определений)	$Mt = \sqrt{(m_0^2 + m_1^2)} = \sqrt{(0,07^2 + 0,07^2)} = 0,10$	-
н268У	503522.23	1338645.33	Метод спутниковых геодезических измерений (определений)	$Mt = \sqrt{(m_0^2 + m_1^2)} = \sqrt{(0,07^2 + 0,07^2)} = 0,10$	-

1. Сведения о характерных точках границ образуемых земельных участков

:ЗУ131 :

обозначение земельного участка

Система координат МСК-42, зона 1 **Зона № 1**

Обозначение характерных точек границ	Координаты, м		Метод определения координат	Формулы, примененные для расчета средней квадратической погрешности определения координат характерной точки границ (Mt), с подставленными в такие формулы значениями и итоговые (вычисленные) значения Mt, м	Описание закрепления точки
	X	Y			
1	2	3	4	5	6
н262У	503522.24	1338644.91	Метод спутниковых геодезических измерений (определений)	$Mt = \sqrt{(m_0^2 + m_1^2)} = \sqrt{(0,07^2 + 0,07^2)} = 0,10$	-

2. Сведения о частях границ образуемых земельных участков: **:ЗУ131 :**

обозначение земельного участка

Обозначение части границ		Горизонтальное проложение (S), м	Описание прохождения части границ	Сведения о согласовании местоположения границ (согласовано/спорное)
от т.	до т.			
1	2	3	4	5
н262У	н261У	7.54	-	Согласовано
н261У	н263У	0.20	-	Согласовано
н263У	н264У	1.00	-	Согласовано
н264У	н265У	5.14	-	Согласовано
н265У	н266У	0.21	-	Согласовано
н266У	н267У	7.41	-	Согласовано
н267У	н268У	6.02	-	Согласовано
н268У	н262У	0.42	-	Согласовано

3. Сведения о характеристиках образуемого земельного участка: **:ЗУ131 :**

обозначение земельного участка

№ п/п	Наименование характеристики земельного участка	Значение характеристики
1	2	3
1.	Адрес земельного участка	-
1.1.	Сведения о местоположении земельного участка (при отсутствии адреса) в структурированном в соответствии с федеральной информационной адресной системой виде	Российская Федерация, Кемеровская область — Кузбасс, Беловский городской округ, пгт Бачатский, тер. Гаражный массив Северный, 3/32
1.2.	Дополнительные сведения о местоположении земельного участка	-
2.	Категория земель	Земли населенных пунктов
3.	Вид (виды) разрешенного использования	-

3. Сведения о характеристиках образуемого земельного участка: **:ЗУ131 :**

обозначение земельного участка

№ п/п	Наименование характеристики земельного участка	Значение характеристики
1	2	3
3.1.	Дополнительные сведения об использовании земельного участка	-
4.	Реестровый номер границ территориальной зоны или в случае отсутствия такого реестрового номера ее индивидуальное обозначение (вид, тип, номер, индекс)	-
5.	Площадь земельного участка ± величина предельной погрешности определения (вычисления) площади (Р± ΔР), м2	48 ± 2
6.	Формула, примененная для вычисления предельной погрешности определения площади земельного участка, с подставленными значениями и итоговые (вычисленные) значения (ΔР), м2	ΔР=3.5*Mt*√P=3.5*0.1*√48=2
7.	Предельные минимальный и максимальный размеры земельного участка (Рмин и Рмакс), м2	9 80
8.	Кадастровый или иной государственный учетный номер (инвентарный) объекта недвижимости, расположенного на образуемом земельном участке	-
9.	Кадастровые номера исходных земельных участков	-
9.1.	Кадастровый номер входящего в состав земельного участка, представляющего собой единое землепользование (номер контура многоконтурного земельного участка), преобразование которого осуществляется	-
9.2.	Кадастровые номера земельных участков, исключаемых из состава измененного (исходного) земельного участка, представляющего собой единое землепользование	-
9.3.	Кадастровый или иной государственный учетный номер (инвентарный) объекта недвижимости, расположенного на измененном земельном участке	-
10.	Условный номер земельного участка	:ЗУ139
11.	Учетный номер проекта межевания территории	00.00.0000000.000
12.	Дополнительные сведения об образовании земельного участка	Земельный участок образован из земель неразграниченной государственной собственности. Уполномоченный орган, утвердивший документ об образовании ЗУ: Администрация Беловского городского округа
13.	Сведения о земельных участках (землях общего пользования, территории общего пользования), посредством которых обеспечивается доступ	:ЗУ171
14.	Иные сведения	-
4. Пояснения к сведениям об образуемом земельном участке:		**:ЗУ131 :** обозначение земельного участка
1.	-	

Сведения об образуемых земельных участках

1. Сведения о характерных точках границ образуемых земельных участков **:ЗУ132 :**

обозначение земельного участка

Система координат МСК-42, зона 1 **Зона № 1**

Обозначение характерных точек границ	Координаты, м		Метод определения координат	Формулы, примененные для расчета средней квадратической погрешности определения координат характерной точки границ (Mt), с подставленными в такие формулы значениями и итоговые (вычисленные) значения Mt, м	Описание закрепления точки
	X	Y			
1	2	3	4	5	6
				-	
н269У	503529.50	1338656.67	Метод спутниковых геодезических измерений (определений)	$Mt = \sqrt{(m_0^2 + m_1^2)} = \sqrt{(0,07^2 + 0,07^2)} = 0,10$	-
н270У	503522.09	1338656.65	Метод спутниковых геодезических измерений (определений)	$Mt = \sqrt{(m_0^2 + m_1^2)} = \sqrt{(0,07^2 + 0,07^2)} = 0,10$	-
н271У	503522.09	1338656.35	Метод спутниковых геодезических измерений (определений)	$Mt = \sqrt{(m_0^2 + m_1^2)} = \sqrt{(0,07^2 + 0,07^2)} = 0,10$	-
н267У	503522.15	1338651.35	Метод спутниковых геодезических измерений (определений)	$Mt = \sqrt{(m_0^2 + m_1^2)} = \sqrt{(0,07^2 + 0,07^2)} = 0,10$	-
н266У	503529.56	1338651.30	Метод спутниковых геодезических измерений (определений)	$Mt = \sqrt{(m_0^2 + m_1^2)} = \sqrt{(0,07^2 + 0,07^2)} = 0,10$	-
н269У	503529.50	1338656.67	Метод спутниковых геодезических измерений (определений)	$Mt = \sqrt{(m_0^2 + m_1^2)} = \sqrt{(0,07^2 + 0,07^2)} = 0,10$	-

2. Сведения о частях границ образуемых земельных участков: **:ЗУ132 :**

обозначение земельного участка

Обозначение части границ		Горизонтальное проложение (S), м	Описание прохождения части границ	Сведения о согласовании местоположения границ (согласовано/спорное)
от т.	до т.			
1	2	3	4	5
н269У	н270У	7.41	-	Согласовано
н270У	н271У	0.30	-	Согласовано

2. Сведения о частях границ образуемых земельных участков: **:ЗУ132 :**

обозначение земельного участка

Обозначение части границ		Горизонтальное проложение (S), м	Описание прохождения части границ	Сведения о согласовании местоположения границ (согласовано/спорное)
от т.	до т.			
1	2	3	4	5
н271У	н267У	5.00	-	Согласовано
н267У	н266У	7.41	-	Согласовано
н266У	н269У	5.37	-	Согласовано

3. Сведения о характеристиках образуемого земельного участка:

:ЗУ132 :

обозначение земельного участка

№ п/п	Наименование характеристики земельного участка	Значение характеристики
1	2	3
1.	Адрес земельного участка	-
1.1.	Сведения о местоположении земельного участка (при отсутствии адреса) в структурированном в соответствии с федеральной информационной адресной системой виде	Российская Федерация, Кемеровская область — Кузбасс, Беловский городской округ, пгт Бачатский, тер. Гаражный массив Северный, 3/31
1.2.	Дополнительные сведения о местоположении земельного участка	-
2.	Категория земель	Земли населенных пунктов
3.	Вид (виды) разрешенного использования	-
3.1.	Дополнительные сведения об использовании земельного участка	-
4.	Реестровый номер границ территориальной зоны или в случае отсутствия такого реестрового номера ее индивидуальное обозначение (вид, тип, номер, индекс)	-
5.	Площадь земельного участка ± величина предельной погрешности определения (вычисления) площади (Р± ΔР), м2	40 ± 2
6.	Формула, примененная для вычисления предельной погрешности определения площади земельного участка, с подставленными значениями и итоговые (вычисленные) значения (ΔР), м2	ΔР=3.5*Mt*√P=3.5*0.1*√40=2
7.	Предельные минимальный и максимальный размеры земельного участка (Рмин и Рмакс), м2	9 80
8.	Кадастровый или иной государственный учетный номер (инвентарный) объекта недвижимости, расположенного на образуемом земельном участке	42:21:0601004:1208
9.	Кадастровые номера исходных земельных участков	-
9.1.	Кадастровый номер входящего в состав земельного участка, представляющего собой единое землепользование (номер контура многоконтурного земельного участка), преобразование которого осуществляется	-
9.2.	Кадастровые номера земельных участков, исключаемых из состава измененного (исходного) земельного участка, представляющего собой единое землепользование	-
9.3.	Кадастровый или иной государственный учетный номер (инвентарный) объекта недвижимости, расположенного на измененном земельном участке	-

3. Сведения о характеристиках образуемого земельного участка:

:ЗУ132 :

обозначение земельного участка

№ п/п	Наименование характеристики земельного участка	Значение характеристики
1	**2**	**3**
10.	Условный номер земельного участка	:ЗУ140
11.	Учетный номер проекта межевания территории	00.00.0000000.000
12.	Дополнительные сведения об образовании земельного участка	Земельный участок образован из земель неразграниченной государственной собственности. Уполномоченный орган, утвердивший документ об образовании ЗУ: Администрация Беловского городского округа
13.	Сведения о земельных участках (землях общего пользования, территории общего пользования), посредством которых обеспечивается доступ	:ЗУ171
14.	Иные сведения	-
4. Пояснения к сведениям об образуемом земельном участке:		**:ЗУ132 :** обозначение земельного участка
1.	-	

Сведения об образуемых земельных участках

1. Сведения о характерных точках границ образуемых земельных участков **:ЗУ133 :**

обозначение земельного участка

Система координат МСК-42, зона 1 **Зона № 1**

Обозначение характерных точек границ	Координаты, м		Метод определения координат	Формулы, примененные для расчета средней квадратической погрешности определения координат характерной точки границ (Mt), с подставленными в такие формулы значениями и итоговые (вычисленные) значения Mt, м	Описание закрепления точки
	X	Y			
1	2	3	4	5	6
				-	
н269У	503529.50	1338656.67	Метод спутниковых геодезических измерений (определений)	$Mt = \sqrt{(m_0^2 + m_1^2)} = \sqrt{(0,07^2 + 0,07^2)} = 0,10$	-
н272У	503529.50	1338662.15	Метод спутниковых геодезических измерений (определений)	$Mt = \sqrt{(m_0^2 + m_1^2)} = \sqrt{(0,07^2 + 0,07^2)} = 0,10$	-
н273У	503529.10	1338662.13	Метод спутниковых геодезических измерений (определений)	$Mt = \sqrt{(m_0^2 + m_1^2)} = \sqrt{(0,07^2 + 0,07^2)} = 0,10$	-
н274У	503522.04	1338662.23	Метод спутниковых геодезических измерений (определений)	$Mt = \sqrt{(m_0^2 + m_1^2)} = \sqrt{(0,07^2 + 0,07^2)} = 0,10$	-
н270У	503522.09	1338656.65	Метод спутниковых геодезических измерений (определений)	$Mt = \sqrt{(m_0^2 + m_1^2)} = \sqrt{(0,07^2 + 0,07^2)} = 0,10$	-
н269У	503529.50	1338656.67	Метод спутниковых геодезических измерений (определений)	$Mt = \sqrt{(m_0^2 + m_1^2)} = \sqrt{(0,07^2 + 0,07^2)} = 0,10$	-

2. Сведения о частях границ образуемых земельных участков: **:ЗУ133 :**

обозначение земельного участка

Обозначение части границ		Горизонтальное проложение (S), м	Описание прохождения части границ	Сведения о согласовании местоположения границ (согласовано/спорное)
от т.	до т.			
1	2	3	4	5
н269У	н272У	5.48	-	Согласовано
н272У	н273У	0.40	-	Согласовано

2. Сведения о частях границ образуемых земельных участков: **:ЗУ133 :**

обозначение земельного участка

Обозначение части границ		Горизонтальное проложение (S), м	Описание прохождения части границ	Сведения о согласовании местоположения границ (согласовано/спорное)
от т.	до т.			
1	2	3	4	5
н273У	н274У	7.06	-	Согласовано
н274У	н270У	5.58	-	Согласовано
н270У	н269У	7.41	-	Согласовано

3. Сведения о характеристиках образуемого земельного участка: **:ЗУ133 :**

обозначение земельного участка

№ п/п	Наименование характеристики земельного участка	Значение характеристики
1	2	3
1.	Адрес земельного участка	Российская Федерация, Кемеровская область — Кузбасс, Беловский городской округ, пгт Бачатский, тер. Гаражный массив Северный, 3/30
1.1.	Сведения о местоположении земельного участка (при отсутствии адреса) в структурированном в соответствии с федеральной информационной адресной системой виде	-
1.2.	Дополнительные сведения о местоположении земельного участка	-
2.	Категория земель	Земли населенных пунктов
3.	Вид (виды) разрешенного использования	-
3.1.	Дополнительные сведения об использовании земельного участка	-
4.	Реестровый номер границ территориальной зоны или в случае отсутствия такого реестрового номера ее индивидуальное обозначение (вид, тип, номер, индекс)	-
5.	Площадь земельного участка ± величина предельной погрешности определения (вычисления) площади (P± ΔP), м2	41 ± 2
6.	Формула, примененная для вычисления предельной погрешности определения площади земельного участка, с подставленными значениями и итоговые (вычисленные) значения (ΔP), м2	ΔP=3.5*Mt*√P=3.5*0.1*√41=2
7.	Предельные минимальный и максимальный размеры земельного участка (Рмин и Рмакс), м2	9 80
8.	Кадастровый или иной государственный учетный номер (инвентарный) объекта недвижимости, расположенного на образуемом земельном участке	42:21:0601004:1176
9.	Кадастровые номера исходных земельных участков	-
9.1.	Кадастровый номер входящего в состав земельного участка, представляющего собой единое землепользование (номер контура многоконтурного земельного участка), преобразование которого осуществляется	-
9.2.	Кадастровые номера земельных участков, исключаемых из состава измененного (исходного) земельного участка, представляющего собой единое землепользование	-

3. Сведения о характеристиках образуемого земельного участка: **:ЗУ133 :**

обозначение земельного участка

№ п/п	Наименование характеристики земельного участка	Значение характеристики
1	2	3
9.3.	Кадастровый или иной государственный учетный номер (инвентарный) объекта недвижимости, расположенного на измененном земельном участке	-
10.	Условный номер земельного участка	:ЗУ141
11.	Учетный номер проекта межевания территории	00.00.0000000.000
12.	Дополнительные сведения об образовании земельного участка	Земельный участок образован из земель неразграниченной государственной собственности. Уполномоченный орган, утвердивший документ об образовании ЗУ: Администрация Беловского городского округа
13.	Сведения о земельных участках (землях общего пользования, территории общего пользования), посредством которых обеспечивается доступ	:ЗУ171
14.	Иные сведения	-
4. Пояснения к сведениям об образуемом земельном участке:		**:ЗУ133 :** обозначение земельного участка
1.	-	

Сведения об образуемых земельных участках

1. Сведения о характерных точках границ образуемых земельных участков

:ЗУ134 :

обозначение земельного участка

Система координат МСК-42, зона 1 **Зона № 1**

Обозначение характерных точек границ	Координаты, м		Метод определения координат	Формулы, примененные для расчета средней квадратической погрешности определения координат характерной точки границ (Mt), с подставленными в такие формулы значениями и итоговые (вычисленные) значения Mt, м	Описание закрепления точки
	X	Y			
1	2	3	4	5	6
				-	
н273У	503529.10	1338662.13	Метод спутниковых геодезических измерений (определений)	$Mt = \sqrt{(m_0^2 + m_1^2)} = \sqrt{(0,07^2 + 0,07^2)} = 0,10$	-
н275У	503529.08	1338668.17	Метод спутниковых геодезических измерений (определений)	$Mt = \sqrt{(m_0^2 + m_1^2)} = \sqrt{(0,07^2 + 0,07^2)} = 0,10$	-
н276У	503528.74	1338668.17	Метод спутниковых геодезических измерений (определений)	$Mt = \sqrt{(m_0^2 + m_1^2)} = \sqrt{(0,07^2 + 0,07^2)} = 0,10$	-
н277У	503521.97	1338668.23	Метод спутниковых геодезических измерений (определений)	$Mt = \sqrt{(m_0^2 + m_1^2)} = \sqrt{(0,07^2 + 0,07^2)} = 0,10$	-
н278У	503521.99	1338667.69	Метод спутниковых геодезических измерений (определений)	$Mt = \sqrt{(m_0^2 + m_1^2)} = \sqrt{(0,07^2 + 0,07^2)} = 0,10$	-
н279У	503522.04	1338662.70	Метод спутниковых геодезических измерений (определений)	$Mt = \sqrt{(m_0^2 + m_1^2)} = \sqrt{(0,07^2 + 0,07^2)} = 0,10$	-
н274У	503522.04	1338662.23	Метод спутниковых геодезических измерений (определений)	$Mt = \sqrt{(m_0^2 + m_1^2)} = \sqrt{(0,07^2 + 0,07^2)} = 0,10$	-
н273У	503529.10	1338662.13	Метод спутниковых геодезических измерений (определений)	$Mt = \sqrt{(m_0^2 + m_1^2)} = \sqrt{(0,07^2 + 0,07^2)} = 0,10$	-

2. Сведения о частях границ образуемых земельных участков:

:ЗУ134 :

обозначение земельного участка

Обозначение части границ		Горизонтальное проложение (S), м	Описание прохождения части границ	Сведения о согласовании местоположения границ (согласовано/спорное)
от т.	до т.			
1	2	3	4	5
н273У	н275У	6.04	-	Согласовано
н275У	н276У	0.34	-	Согласовано
н276У	н277У	6.77	-	Согласовано
н277У	н278У	0.54	-	Согласовано
н278У	н279У	4.99	-	Согласовано
н279У	н274У	0.47	-	Согласовано
н274У	н273У	7.06	-	Согласовано

3. Сведения о характеристиках образуемого земельного участка: **:ЗУ134 :**

обозначение земельного участка

№ п/п	Наименование характеристики земельного участка	Значение характеристики
1	2	3
1.	Адрес земельного участка	-
1.1.	Сведения о местоположении земельного участка (при отсутствии адреса) в структурированном в соответствии с федеральной информационной адресной системой виде	Российская Федерация, Кемеровская область — Кузбасс, Беловский городской округ, пгт Бачатский, тер. Гаражный массив Северный, 3/29
1.2.	Дополнительные сведения о местоположении земельного участка	-
2.	Категория земель	Земли населенных пунктов
3.	Вид (виды) разрешенного использования	-
3.1.	Дополнительные сведения об использовании земельного участка	-
4.	Реестровый номер границ территориальной зоны или в случае отсутствия такого реестрового номера ее индивидуальное обозначение (вид, тип, номер, индекс)	-
5.	Площадь земельного участка ± величина предельной погрешности определения (вычисления) площади (Р± ΔР), м2	43 ± 2
6.	Формула, примененная для вычисления предельной погрешности определения площади земельного участка, с подставленными значениями и итоговые (вычисленные) значения (ΔР), м2	ΔР=3.5*Mt*√P=3.5*0.1*√43=2
7.	Предельные минимальный и максимальный размеры земельного участка (Рмин и Рмакс), м2	9 80
8.	Кадастровый или иной государственный учетный номер (инвентарный) объекта недвижимости, расположенного на образуемом земельном участке	-
9.	Кадастровые номера исходных земельных участков	-
9.1.	Кадастровый номер входящего в состав земельного участка, представляющего собой единое землепользование (номер контура многоконтурного земельного участка), преобразование которого осуществляется	-

3. Сведения о характеристиках образуемого земельного участка: **:ЗУ134 :**

обозначение земельного участка

№ п/п	Наименование характеристики земельного участка	Значение характеристики
1	2	3
9.2.	Кадастровые номера земельных участков, исключаемых из состава измененного (исходного) земельного участка, представляющего собой единое землепользование	-
9.3.	Кадастровый или иной государственный учетный номер (инвентарный) объекта недвижимости, расположенного на измененном земельном участке	-
10.	Условный номер земельного участка	:ЗУ142
11.	Учетный номер проекта межевания территории	00.00.0000000.000
12.	Дополнительные сведения об образовании земельного участка	Земельный участок образован из земель неразграниченной государственной собственности. Уполномоченный орган, утвердивший документ об образовании ЗУ: Администрация Беловского городского округа
13.	Сведения о земельных участках (землях общего пользования, территории общего пользования), посредством которых обеспечивается доступ	:ЗУ171
14.	Иные сведения	-
4. Пояснения к сведениям об образуемом земельном участке:		**:ЗУ134 :** обозначение земельного участка
1.	-	

Сведения об образуемых земельных участках

1. Сведения о характерных точках границ образуемых земельных участков

:ЗУ135 :

обозначение земельного участка

Система координат МСК-42, зона 1 **Зона № 1**

Обозначение характерных точек границ	Координаты, м		Метод определения координат	Формулы, примененные для расчета средней квадратической погрешности определения координат характерной точки границ (Mt), с подставленными в такие формулы значениями и итоговые (вычисленные) значения Mt, м	Описание закрепления точки
	X	Y			
1	2	3	4	5	6
				-	
н280У	503521.17	1338674.07	Метод спутниковых геодезических измерений (определений)	$Mt = \sqrt{(m_0^2 + m_1^2)} = \sqrt{(0,07^2 + 0,07^2)} = 0,10$	-
н281У	503521.17	1338668.25	Метод спутниковых геодезических измерений (определений)	$Mt = \sqrt{(m_0^2 + m_1^2)} = \sqrt{(0,07^2 + 0,07^2)} = 0,10$	-
н277У	503521.97	1338668.23	Метод спутниковых геодезических измерений (определений)	$Mt = \sqrt{(m_0^2 + m_1^2)} = \sqrt{(0,07^2 + 0,07^2)} = 0,10$	-
н276У	503528.74	1338668.17	Метод спутниковых геодезических измерений (определений)	$Mt = \sqrt{(m_0^2 + m_1^2)} = \sqrt{(0,07^2 + 0,07^2)} = 0,10$	-
н282У	503528.72	1338671.86	Метод спутниковых геодезических измерений (определений)	$Mt = \sqrt{(m_0^2 + m_1^2)} = \sqrt{(0,07^2 + 0,07^2)} = 0,10$	-
н283У	503528.72	1338672.86	Метод спутниковых геодезических измерений (определений)	$Mt = \sqrt{(m_0^2 + m_1^2)} = \sqrt{(0,07^2 + 0,07^2)} = 0,10$	-
н284У	503528.75	1338674.03	Метод спутниковых геодезических измерений (определений)	$Mt = \sqrt{(m_0^2 + m_1^2)} = \sqrt{(0,07^2 + 0,07^2)} = 0,10$	-
н280У	503521.17	1338674.07	Метод спутниковых геодезических измерений (определений)	$Mt = \sqrt{(m_0^2 + m_1^2)} = \sqrt{(0,07^2 + 0,07^2)} = 0,10$	-

2. Сведения о частях границ образуемых земельных участков:

:ЗУ135 :

обозначение земельного участка

Обозначение части границ		Горизонтальное проложение (S), м	Описание прохождения части границ	Сведения о согласовании местоположения границ (согласовано/спорное)
от т.	до т.			
1	2	3	4	5
н280У	н281У	5.82	-	Согласовано
н281У	н277У	0.80	-	Согласовано
н277У	н276У	6.77	-	Согласовано
н276У	н282У	3.69	-	Согласовано
н282У	н283У	1.00	-	Согласовано
н283У	н284У	1.17	-	Согласовано
н284У	н280У	7.58	-	Согласовано

3. Сведения о характеристиках образуемого земельного участка:

:ЗУ135 :

обозначение земельного участка

№ п/п	Наименование характеристики земельного участка	Значение характеристики
1	2	3
1.	Адрес земельного участка	Российская Федерация, Кемеровская область — Кузбасс, Беловский городской округ, пгт Бачатский, тер. Гаражный массив Северный, 3/28
1.1.	Сведения о местоположении земельного участка (при отсутствии адреса) в структурированном в соответствии с федеральной информационной адресной системой виде	-
1.2.	Дополнительные сведения о местоположении земельного участка	-
2.	Категория земель	Земли населенных пунктов
3.	Вид (виды) разрешенного использования	-
3.1.	Дополнительные сведения об использовании земельного участка	-
4.	Реестровый номер границ территориальной зоны или в случае отсутствия такого реестрового номера ее индивидуальное обозначение (вид, тип, номер, индекс)	-
5.	Площадь земельного участка ± величина предельной погрешности определения (вычисления) площади (Р± ΔР), м2	44 ± 2
6.	Формула, примененная для вычисления предельной погрешности определения площади земельного участка, с подставленными значениями и итоговые (вычисленные) значения (ΔР), м2	ΔР=3.5*Mt*√P=3.5*0.1*√44=2
7.	Предельные минимальный и максимальный размеры земельного участка (Рмин и Рмакс), м2	9 80
8.	Кадастровый или иной государственный учетный номер (инвентарный) объекта недвижимости, расположенного на образуемом земельном участке	42:21:0601004:1177
9.	Кадастровые номера исходных земельных участков	-

3. Сведения о характеристиках образуемого земельного участка:

:ЗУ135 :

обозначение земельного участка

№ п/п	Наименование характеристики земельного участка	Значение характеристики
1	2	3
9.1.	Кадастровый номер входящего в состав земельного участка, представляющего собой единое землепользование (номер контура многоконтурного земельного участка), преобразование которого осуществляется	-
9.2.	Кадастровые номера земельных участков, исключаемых из состава измененного (исходного) земельного участка, представляющего собой единое землепользование	-
9.3.	Кадастровый или иной государственный учетный номер (инвентарный) объекта недвижимости, расположенного на измененном земельном участке	-
10.	Условный номер земельного участка	:ЗУ143
11.	Учетный номер проекта межевания территории	00.00.0000000.000
12.	Дополнительные сведения об образовании земельного участка	Земельный участок образован из земель неразграниченной государственной собственности. Уполномоченный орган, утвердивший документ об образовании ЗУ: Администрация Беловского городского округа
13.	Сведения о земельных участках (землях общего пользования, территории общего пользования), посредством которых обеспечивается доступ	:ЗУ171
14.	Иные сведения	-
4. Пояснения к сведениям об образуемом земельном участке:		**:ЗУ135 :** обозначение земельного участка
1.	-	

Сведения об образуемых земельных участках

1. Сведения о характерных точках границ образуемых земельных участков **:ЗУ136 :**

обозначение земельного участка

Система координат МСК-42, зона 1 **Зона № 1**

Обозначение характерных точек границ	Координаты, м		Метод определения координат	Формулы, примененные для расчета средней квадратической погрешности определения координат характерной точки границ (Mt), с подставленными в такие формулы значениями и итоговые (вычисленные) значения Mt, м	Описание закрепления точки
	X	Y			
1	2	3	4	5	6
				-	
н285У	503528.88	1338678.99	Метод спутниковых геодезических измерений (определений)	$Mt = \sqrt{(m_0^2 + m_1^2)} = \sqrt{(0,07^2 + 0,07^2)} = 0,10$	-
н286У	503521.14	1338678.97	Метод спутниковых геодезических измерений (определений)	$Mt = \sqrt{(m_0^2 + m_1^2)} = \sqrt{(0,07^2 + 0,07^2)} = 0,10$	-
н280У	503521.17	1338674.07	Метод спутниковых геодезических измерений (определений)	$Mt = \sqrt{(m_0^2 + m_1^2)} = \sqrt{(0,07^2 + 0,07^2)} = 0,10$	-
н284У	503528.75	1338674.03	Метод спутниковых геодезических измерений (определений)	$Mt = \sqrt{(m_0^2 + m_1^2)} = \sqrt{(0,07^2 + 0,07^2)} = 0,10$	-
н285У	503528.88	1338678.99	Метод спутниковых геодезических измерений (определений)	$Mt = \sqrt{(m_0^2 + m_1^2)} = \sqrt{(0,07^2 + 0,07^2)} = 0,10$	-

2. Сведения о частях границ образуемых земельных участков: **:ЗУ136 :**

обозначение земельного участка

Обозначение части границ		Горизонтальное проложение (S), м	Описание прохождения части границ	Сведения о согласовании местоположения границ (согласовано/спорное)
от т.	до т.			
1	2	3	4	5
н285У	н286У	7.74	-	Согласовано
н286У	н280У	4.90	-	Согласовано
н280У	н284У	7.58	-	Согласовано
н284У	н285У	4.96	-	Согласовано

3. Сведения о характеристиках образуемого земельного участка: **:ЗУ136 :**

обозначение земельного участка

№ п/п	Наименование характеристики земельного участка	Значение характеристики
1	2	3
1.	Адрес земельного участка	-
1.1.	Сведения о местоположении земельного участка (при отсутствии адреса) в структурированном в соответствии с федеральной информационной адресной системой виде	Российская Федерация, Кемеровская область — Кузбасс, Беловский городской округ, пгт Бачатский, тер. Гаражный массив Северный, 3/27
1.2.	Дополнительные сведения о местоположении земельного участка	-
2.	Категория земель	Земли населенных пунктов
3.	Вид (виды) разрешенного использования	-
3.1.	Дополнительные сведения об использовании земельного участка	-
4.	Реестровый номер границ территориальной зоны или в случае отсутствия такого реестрового номера ее индивидуальное обозначение (вид, тип, номер, индекс)	-
5.	Площадь земельного участка ± величина предельной погрешности определения (вычисления) площади (Р± ΔР), м2	38 ± 2
6.	Формула, примененная для вычисления предельной погрешности определения площади земельного участка, с подставленными значениями и итоговые (вычисленные) значения (ΔР), м2	ΔР=3.5*Mt*√P=3.5*0.1*√38=2
7.	Предельные минимальный и максимальный размеры земельного участка (Рмин и Рмакс), м2	9 80
8.	Кадастровый или иной государственный учетный номер (инвентарный) объекта недвижимости, расположенного на образуемом земельном участке	-
9.	Кадастровые номера исходных земельных участков	-
9.1.	Кадастровый номер входящего в состав земельного участка, представляющего собой единое землепользование (номер контура многоконтурного земельного участка), преобразование которого осуществляется	-
9.2.	Кадастровые номера земельных участков, исключаемых из состава измененного (исходного) земельного участка, представляющего собой единое землепользование	-
9.3.	Кадастровый или иной государственный учетный номер (инвентарный) объекта недвижимости, расположенного на измененном земельном участке	-
10.	Условный номер земельного участка	:ЗУ144
11.	Учетный номер проекта межевания территории	00.00.0000000.000
12.	Дополнительные сведения об образовании земельного участка	Земельный участок образован из земель неразграниченной государственной собственности. Уполномоченный орган, утвердивший документ об образовании ЗУ: Администрация Беловского городского округа
13.	Сведения о земельных участках (землях общего пользования, территории общего пользования), посредством которых обеспечивается доступ	:ЗУ171

3. Сведения о характеристиках образуемого земельного участка:	**:ЗУ136 :**
	обозначение земельного участка

№ п/п	Наименование характеристики земельного участка	Значение характеристики
1	2	3
14.	Иные сведения	-
4. Пояснения к сведениям об образуемом земельном участке:		**:ЗУ136 :** обозначение земельного участка
1.	-	

Сведения об образуемых земельных участках

1. Сведения о характерных точках границ образуемых земельных участков **:ЗУ137 :**

обозначение земельного участка

Система координат МСК-42, зона 1 **Зона № 1**

Обозначение характерных точек границ	Координаты, м		Метод определения координат	Формулы, примененные для расчета средней квадратической погрешности определения координат характерной точки границ (Mt), с подставленными в такие формулы значениями и итоговые (вычисленные) значения Mt, м	Описание закрепления точки
	X	Y			
1	2	3	4	5	6
				-	
н285У	503528.88	1338678.99	Метод спутниковых геодезических измерений (определений)	$Mt = \sqrt{(m_0^2 + m_1^2)} = \sqrt{(0,07^2 + 0,07^2)} = 0,10$	-
н287У	503528.92	1338684.83	Метод спутниковых геодезических измерений (определений)	$Mt = \sqrt{(m_0^2 + m_1^2)} = \sqrt{(0,07^2 + 0,07^2)} = 0,10$	-
н288У	503521.16	1338684.75	Метод спутниковых геодезических измерений (определений)	$Mt = \sqrt{(m_0^2 + m_1^2)} = \sqrt{(0,07^2 + 0,07^2)} = 0,10$	-
н289У	503521.13	1338680.47	Метод спутниковых геодезических измерений (определений)	$Mt = \sqrt{(m_0^2 + m_1^2)} = \sqrt{(0,07^2 + 0,07^2)} = 0,10$	-
н286У	503521.14	1338678.97	Метод спутниковых геодезических измерений (определений)	$Mt = \sqrt{(m_0^2 + m_1^2)} = \sqrt{(0,07^2 + 0,07^2)} = 0,10$	-
н285У	503528.88	1338678.99	Метод спутниковых геодезических измерений (определений)	$Mt = \sqrt{(m_0^2 + m_1^2)} = \sqrt{(0,07^2 + 0,07^2)} = 0,10$	-

2. Сведения о частях границ образуемых земельных участков: **:ЗУ137 :**

обозначение земельного участка

Обозначение части границ		Горизонтальное проложение (S), м	Описание прохождения части границ	Сведения о согласовании местоположения границ (согласовано/спорное)
от т.	до т.			
1	2	3	4	5
н285У	н287У	5.84	-	Согласовано
н287У	н288У	7.76	-	Согласовано

2. Сведения о частях границ образуемых земельных участков: **:ЗУ137 :**

обозначение земельного участка

Обозначение части границ		Горизонтальное проложение (S), м	Описание прохождения части границ	Сведения о согласовании местоположения границ (согласовано/спорное)
от т.	до т.			
1	2	3	4	5
н288У	н289У	4.28	-	Согласовано
н289У	н286У	1.50	-	Согласовано
н286У	н285У	7.74	-	Согласовано

3. Сведения о характеристиках образуемого земельного участка:

:ЗУ137 :

обозначение земельного участка

№ п/п	Наименование характеристики земельного участка	Значение характеристики
1	2	3
1.	Адрес земельного участка	-
1.1.	Сведения о местоположении земельного участка (при отсутствии адреса) в структурированном в соответствии с федеральной информационной адресной системой виде	Российская Федерация, Кемеровская область — Кузбасс, Беловский городской округ, пгт Бачатский, тер. Гаражный массив Северный, 3/26
1.2.	Дополнительные сведения о местоположении земельного участка	-
2.	Категория земель	Земли населенных пунктов
3.	Вид (виды) разрешенного использования	-
3.1.	Дополнительные сведения об использовании земельного участка	-
4.	Реестровый номер границ территориальной зоны или в случае отсутствия такого реестрового номера ее индивидуальное обозначение (вид, тип, номер, индекс)	-
5.	Площадь земельного участка ± величина предельной погрешности определения (вычисления) площади (Р± ΔР), м2	45 ± 2
6.	Формула, примененная для вычисления предельной погрешности определения площади земельного участка, с подставленными значениями и итоговые (вычисленные) значения (ΔР), м2	ΔР=3.5*Mt*√P=3.5*0.1*√45=2
7.	Предельные минимальный и максимальный размеры земельного участка (Рмин и Рмакс), м2	9 80
8.	Кадастровый или иной государственный учетный номер (инвентарный) объекта недвижимости, расположенного на образуемом земельном участке	42:21:0601004:1216
9.	Кадастровые номера исходных земельных участков	-
9.1.	Кадастровый номер входящего в состав земельного участка, представляющего собой единое землепользование (номер контура многоконтурного земельного участка), преобразование которого осуществляется	-
9.2.	Кадастровые номера земельных участков, исключаемых из состава измененного (исходного) земельного участка, представляющего собой единое землепользование	-
9.3.	Кадастровый или иной государственный учетный номер (инвентарный) объекта недвижимости, расположенного на измененном земельном участке	-

3. Сведения о характеристиках образуемого земельного участка:

:ЗУ137 :

обозначение земельного участка

№ п/п	Наименование характеристики земельного участка	Значение характеристики
1	**2**	**3**
10.	Условный номер земельного участка	:ЗУ145
11.	Учетный номер проекта межевания территории	00.00.0000000.000
12.	Дополнительные сведения об образовании земельного участка	Земельный участок образован из земель неразграниченной государственной собственности. Уполномоченный орган, утвердивший документ об образовании ЗУ: Администрация Беловского городского округа
13.	Сведения о земельных участках (землях общего пользования, территории общего пользования), посредством которых обеспечивается доступ	:ЗУ171
14.	Иные сведения	-
4. Пояснения к сведениям об образуемом земельном участке:		**:ЗУ137 :** обозначение земельного участка
1.	-	

Сведения об образуемых земельных участках

1. Сведения о характерных точках границ образуемых земельных участков

:ЗУ138 :

обозначение земельного участка

Система координат МСК-42, зона 1 **Зона № 1**

Обозначение характерных точек границ	Координаты, м		Метод определения координат	Формулы, примененные для расчета средней квадратической погрешности определения координат характерной точки границ (Mt), с подставленными в такие формулы значениями и итоговые (вычисленные) значения Mt, м	Описание закрепления точки
	X	Y			
1	2	3	4	5	6
				-	
613	503520.57	1338604.17	Метод спутниковых геодезических измерений (определений)	$Mt = \sqrt{(m_0^2 + m_1^2)} = \sqrt{(0,07^2 + 0,07^2)} = 0,10$	-
616	503514.45	1338604.18	Метод спутниковых геодезических измерений (определений)	$Mt = \sqrt{(m_0^2 + m_1^2)} = \sqrt{(0,07^2 + 0,07^2)} = 0,10$	-
н290У	503514.41	1338598.35	Метод спутниковых геодезических измерений (определений)	$Mt = \sqrt{(m_0^2 + m_1^2)} = \sqrt{(0,07^2 + 0,07^2)} = 0,10$	-
н245У	503520.63	1338598.35	Метод спутниковых геодезических измерений (определений)	$Mt = \sqrt{(m_0^2 + m_1^2)} = \sqrt{(0,07^2 + 0,07^2)} = 0,10$	-
613	503520.57	1338604.17	Метод спутниковых геодезических измерений (определений)	$Mt = \sqrt{(m_0^2 + m_1^2)} = \sqrt{(0,07^2 + 0,07^2)} = 0,10$	-

2. Сведения о частях границ образуемых земельных участков:

:ЗУ138 :

обозначение земельного участка

Обозначение части границ		Горизонтальное проложение (S), м	Описание прохождения части границ	Сведения о согласовании местоположения границ (согласовано/спорное)
от т.	до т.			
1	2	3	4	5
613	616	6.12	-	Согласовано
616	н290У	5.83	-	Согласовано
н290У	н245У	6.22	-	Согласовано
н245У	613	5.82	-	Согласовано

3. Сведения о характеристиках образуемого земельного участка:

:ЗУ138 :

обозначение земельного участка

№ п/п	Наименование характеристики земельного участка	Значение характеристики
1	2	3
1.	Адрес земельного участка	-
1.1.	Сведения о местоположении земельного участка (при отсутствии адреса) в структурированном в соответствии с федеральной информационной адресной системой виде	Российская Федерация, Кемеровская область — Кузбасс, Беловский городской округ, пгт Бачатский, тер. Гаражный массив Северный, 2/11
1.2.	Дополнительные сведения о местоположении земельного участка	-
2.	Категория земель	Земли населенных пунктов
3.	Вид (виды) разрешенного использования	-
3.1.	Дополнительные сведения об использовании земельного участка	-
4.	Реестровый номер границ территориальной зоны или в случае отсутствия такого реестрового номера ее индивидуальное обозначение (вид, тип, номер, индекс)	-
5.	Площадь земельного участка ± величина предельной погрешности определения (вычисления) площади (Р± ΔР), м2	36 ± 2
6.	Формула, примененная для вычисления предельной погрешности определения площади земельного участка, с подставленными значениями и итоговые (вычисленные) значения (ΔР), м2	ΔР=3.5*Mt*√P=3.5*0.1*√36=2
7.	Предельные минимальный и максимальный размеры земельного участка (Рмин и Рмакс), м2	9 80
8.	Кадастровый или иной государственный учетный номер (инвентарный) объекта недвижимости, расположенного на образуемом земельном участке	-
9.	Кадастровые номера исходных земельных участков	-
9.1.	Кадастровый номер входящего в состав земельного участка, представляющего собой единое землепользование (номер контура многоконтурного земельного участка), преобразование которого осуществляется	-
9.2.	Кадастровые номера земельных участков, исключаемых из состава измененного (исходного) земельного участка, представляющего собой единое землепользование	-
9.3.	Кадастровый или иной государственный учетный номер (инвентарный) объекта недвижимости, расположенного на измененном земельном участке	-
10.	Условный номер земельного участка	:ЗУ146
11.	Учетный номер проекта межевания территории	00.00.0000000.000
12.	Дополнительные сведения об образовании земельного участка	Земельный участок образован из земель неразграниченной государственной собственности. Уполномоченный орган, утвердивший документ об образовании ЗУ: Администрация Беловского городского округа
13.	Сведения о земельных участках (землях общего пользования, территории общего пользования), посредством которых обеспечивается доступ	:ЗУ171

3. Сведения о характеристиках образуемого земельного участка:	**:ЗУ138 :**
	обозначение земельного участка

№ п/п	Наименование характеристики земельного участка	Значение характеристики
1	2	3
14.	Иные сведения	-
4. Пояснения к сведениям об образуемом земельном участке:		**:ЗУ138 :** обозначение земельного участка
1.	-	

Сведения об образуемых земельных участках

1. Сведения о характерных точках границ образуемых земельных участков **:ЗУ139 :**

обозначение земельного участка

Система координат МСК-42, зона 1 **Зона № 1**

Обозначение характерных точек границ	Координаты, м		Метод определения координат	Формулы, примененные для расчета средней квадратической погрешности определения координат характерной точки границ (Mt), с подставленными в такие формулы значениями и итоговые (вычисленные) значения Mt, м	Описание закрепления точки
	X	Y			
1	2	3	4	5	6
				-	
615	503514.18	1338609.59	Метод спутниковых геодезических измерений (определений)	$Mt = \sqrt{(m_0^2 + m_1^2)} = \sqrt{(0,07^2 + 0,07^2)} = 0,10$	-
614	503520.46	1338609.67	Метод спутниковых геодезических измерений (определений)	$Mt = \sqrt{(m_0^2 + m_1^2)} = \sqrt{(0,07^2 + 0,07^2)} = 0,10$	-
н248У	503520.46	1338609.85	Метод спутниковых геодезических измерений (определений)	$Mt = \sqrt{(m_0^2 + m_1^2)} = \sqrt{(0,07^2 + 0,07^2)} = 0,10$	-
н250У	503520.47	1338614.30	Метод спутниковых геодезических измерений (определений)	$Mt = \sqrt{(m_0^2 + m_1^2)} = \sqrt{(0,07^2 + 0,07^2)} = 0,10$	-
н291У	503514.17	1338614.34	Метод спутниковых геодезических измерений (определений)	$Mt = \sqrt{(m_0^2 + m_1^2)} = \sqrt{(0,07^2 + 0,07^2)} = 0,10$	-
615	503514.18	1338609.59	Метод спутниковых геодезических измерений (определений)	$Mt = \sqrt{(m_0^2 + m_1^2)} = \sqrt{(0,07^2 + 0,07^2)} = 0,10$	-

2. Сведения о частях границ образуемых земельных участков: **:ЗУ139 :**

обозначение земельного участка

Обозначение части границ		Горизонтальное проложение (S), м	Описание прохождения части границ	Сведения о согласовании местоположения границ (согласовано/спорное)
от т.	до т.			
1	2	3	4	5
615	614	6.28	-	Согласовано
614	н248У	0.18	-	Согласовано

2. Сведения о частях границ образуемых земельных участков: **:ЗУ139 :**

обозначение земельного участка

Обозначение части границ		Горизонтальное проложение (S), м	Описание прохождения части границ	Сведения о согласовании местоположения границ (согласовано/спорное)
от т.	до т.			
1	2	3	4	5
н248У	н250У	4.45	-	Согласовано
н250У	н291У	6.30	-	Согласовано
н291У	615	4.75	-	Согласовано

3. Сведения о характеристиках образуемого земельного участка: **:ЗУ139 :**

обозначение земельного участка

№ п/п	Наименование характеристики земельного участка	Значение характеристики
1	2	3
1.	Адрес земельного участка	-
1.1.	Сведения о местоположении земельного участка (при отсутствии адреса) в структурированном в соответствии с федеральной информационной адресной системой виде	Российская Федерация, Кемеровская область — Кузбасс, Беловский городской округ, пгт Бачатский, тер. Гаражный массив Северный, 2/13
1.2.	Дополнительные сведения о местоположении земельного участка	-
2.	Категория земель	Земли населенных пунктов
3.	Вид (виды) разрешенного использования	-
3.1.	Дополнительные сведения об использовании земельного участка	-
4.	Реестровый номер границ территориальной зоны или в случае отсутствия такого реестрового номера ее индивидуальное обозначение (вид, тип, номер, индекс)	-
5.	Площадь земельного участка ± величина предельной погрешности определения (вычисления) площади (Р± ΔР), м2	30 ± 2
6.	Формула, примененная для вычисления предельной погрешности определения площади земельного участка, с подставленными значениями и итоговые (вычисленные) значения (ΔР), м2	ΔР=3.5*Mt*√P=3.5*0.1*√30=2
7.	Предельные минимальный и максимальный размеры земельного участка (Рмин и Рмакс), м2	9 80
8.	Кадастровый или иной государственный учетный номер (инвентарный) объекта недвижимости, расположенного на образуемом земельном участке	-
9.	Кадастровые номера исходных земельных участков	-
9.1.	Кадастровый номер входящего в состав земельного участка, представляющего собой единое землепользование (номер контура многоконтурного земельного участка), преобразование которого осуществляется	-
9.2.	Кадастровые номера земельных участков, исключаемых из состава измененного (исходного) земельного участка, представляющего собой единое землепользование	-
9.3.	Кадастровый или иной государственный учетный номер (инвентарный) объекта недвижимости, расположенного на измененном земельном участке	-

3. Сведения о характеристиках образуемого земельного участка: **:ЗУ139 :**

обозначение земельного участка

№ п/п	Наименование характеристики земельного участка	Значение характеристики
1	**2**	**3**
10.	Условный номер земельного участка	:ЗУ147
11.	Учетный номер проекта межевания территории	00.00.0000000.000
12.	Дополнительные сведения об образовании земельного участка	Земельный участок образован из земель неразграниченной государственной собственности. Уполномоченный орган, утвердивший документ об образовании ЗУ: Администрация Беловского городского округа
13.	Сведения о земельных участках (землях общего пользования, территории общего пользования), посредством которых обеспечивается доступ	:ЗУ171
14.	Иные сведения	-
4. Пояснения к сведениям об образуемом земельном участке:		**:ЗУ139 :** обозначение земельного участка
1.	-	

Сведения об образуемых земельных участках

1. Сведения о характерных точках границ образуемых земельных участков

:ЗУ140 :

обозначение земельного участка

Система координат МСК-42, зона 1 **Зона № 1**

Обозначение характерных точек границ	Координаты, м		Метод определения координат	Формулы, примененные для расчета средней квадратической погрешности определения координат характерной точки границ (Mt), с подставленными в такие формулы значениями и итоговые (вычисленные) значения Mt, м	Описание закрепления точки
	X	Y			
1	2	3	4	5	6
				-	
н291У	503514.17	1338614.34	Метод спутниковых геодезических измерений (определений)	$Mt = \sqrt{(m_0^2 + m_1^2)} = \sqrt{(0,07^2 + 0,07^2)} = 0,10$	-
н250У	503520.47	1338614.30	Метод спутниковых геодезических измерений (определений)	$Mt = \sqrt{(m_0^2 + m_1^2)} = \sqrt{(0,07^2 + 0,07^2)} = 0,10$	-
637	503520.40	1338618.84	Метод спутниковых геодезических измерений (определений)	$Mt = \sqrt{(m_0^2 + m_1^2)} = \sqrt{(0,07^2 + 0,07^2)} = 0,10$	-
636	503514.20	1338618.80	Метод спутниковых геодезических измерений (определений)	$Mt = \sqrt{(m_0^2 + m_1^2)} = \sqrt{(0,07^2 + 0,07^2)} = 0,10$	-
н291У	503514.17	1338614.34	Метод спутниковых геодезических измерений (определений)	$Mt = \sqrt{(m_0^2 + m_1^2)} = \sqrt{(0,07^2 + 0,07^2)} = 0,10$	-

2. Сведения о частях границ образуемых земельных участков:

:ЗУ140 :

обозначение земельного участка

Обозначение части границ		Горизонтальное проложение (S), м	Описание прохождения части границ	Сведения о согласовании местоположения границ (согласовано/спорное)
от т.	до т.			
1	2	3	4	5
н291У	н250У	6.30	-	Согласовано
н250У	637	4.54	-	Согласовано
637	636	6.20	-	Согласовано
636	н291У	4.46	-	Согласовано

3. Сведения о характеристиках образуемого земельного участка:

:ЗУ140 :

обозначение земельного участка

№ п/п	Наименование характеристики земельного участка	Значение характеристики
1	2	3
1.	Адрес земельного участка	-
1.1.	Сведения о местоположении земельного участка (при отсутствии адреса) в структурированном в соответствии с федеральной информационной адресной системой виде	Российская Федерация, Кемеровская область — Кузбасс, Беловский городской округ, пгт Бачатский, тер. Гаражный массив Северный, 2/14
1.2.	Дополнительные сведения о местоположении земельного участка	-
2.	Категория земель	Земли населенных пунктов
3.	Вид (виды) разрешенного использования	-
3.1.	Дополнительные сведения об использовании земельного участка	-
4.	Реестровый номер границ территориальной зоны или в случае отсутствия такого реестрового номера ее индивидуальное обозначение (вид, тип, номер, индекс)	-
5.	Площадь земельного участка ± величина предельной погрешности определения (вычисления) площади (Р± ΔР), м2	28 ± 2
6.	Формула, примененная для вычисления предельной погрешности определения площади земельного участка, с подставленными значениями и итоговые (вычисленные) значения (ΔР), м2	ΔР=3.5*Mt*√P=3.5*0.1*√28=2
7.	Предельные минимальный и максимальный размеры земельного участка (Рмин и Рмакс), м2	9 80
8.	Кадастровый или иной государственный учетный номер (инвентарный) объекта недвижимости, расположенного на образуемом земельном участке	-
9.	Кадастровые номера исходных земельных участков	-
9.1.	Кадастровый номер входящего в состав земельного участка, представляющего собой единое землепользование (номер контура многоконтурного земельного участка), преобразование которого осуществляется	-
9.2.	Кадастровые номера земельных участков, исключаемых из состава измененного (исходного) земельного участка, представляющего собой единое землепользование	-
9.3.	Кадастровый или иной государственный учетный номер (инвентарный) объекта недвижимости, расположенного на измененном земельном участке	-
10.	Условный номер земельного участка	:ЗУ148
11.	Учетный номер проекта межевания территории	00.00.0000000.000
12.	Дополнительные сведения об образовании земельного участка	Земельный участок образован из земель неразграниченной государственной собственности. Уполномоченный орган, утвердивший документ об образовании ЗУ: Администрация Беловского городского округа
13.	Сведения о земельных участках (землях общего пользования, территории общего пользования), посредством которых обеспечивается доступ	:ЗУ171

3. Сведения о характеристиках образуемого земельного участка:	**:ЗУ140 :**
	обозначение земельного участка

№ п/п	Наименование характеристики земельного участка	Значение характеристики
1	**2**	**3**
14.	Иные сведения	-
4. Пояснения к сведениям об образуемом земельном участке:		**:ЗУ140 :** обозначение земельного участка
1.	-	

Сведения об образуемых земельных участках

1. Сведения о характерных точках границ образуемых земельных участков

:ЗУ141 :

обозначение земельного участка

Система координат МСК-42, зона 1 **Зона № 1**

Обозначение характерных точек границ	Координаты, м		Метод определения координат	Формулы, примененные для расчета средней квадратической погрешности определения координат характерной точки границ (Mt), с подставленными в такие формулы значениями и итоговые (вычисленные) значения Mt, м	Описание закрепления точки
	X	Y			
1	2	3	4	5	6
				-	
н259У	503522.33	1338640.13	Метод спутниковых геодезических измерений (определений)	$Mt = \sqrt{(m_0^2 + m_1^2)} = \sqrt{(0,07^2 + 0,07^2)} = 0,10$	-
н262У	503522.24	1338644.91	Метод спутниковых геодезических измерений (определений)	$Mt = \sqrt{(m_0^2 + m_1^2)} = \sqrt{(0,07^2 + 0,07^2)} = 0,10$	-
н268У	503522.23	1338645.33	Метод спутниковых геодезических измерений (определений)	$Mt = \sqrt{(m_0^2 + m_1^2)} = \sqrt{(0,07^2 + 0,07^2)} = 0,10$	-
н292У	503514.01	1338645.23	Метод спутниковых геодезических измерений (определений)	$Mt = \sqrt{(m_0^2 + m_1^2)} = \sqrt{(0,07^2 + 0,07^2)} = 0,10$	-
606	503514.07	1338640.01	Метод спутниковых геодезических измерений (определений)	$Mt = \sqrt{(m_0^2 + m_1^2)} = \sqrt{(0,07^2 + 0,07^2)} = 0,10$	-
605	503521.43	1338640.11	Метод спутниковых геодезических измерений (определений)	$Mt = \sqrt{(m_0^2 + m_1^2)} = \sqrt{(0,07^2 + 0,07^2)} = 0,10$	-
н259У	503522.33	1338640.13	Метод спутниковых геодезических измерений (определений)	$Mt = \sqrt{(m_0^2 + m_1^2)} = \sqrt{(0,07^2 + 0,07^2)} = 0,10$	-

2. Сведения о частях границ образуемых земельных участков:

:ЗУ141 :

обозначение земельного участка

Обозначение части границ		Горизонтальное проложение (S), м	Описание прохождения части границ	Сведения о согласовании местоположения границ (согласовано/спорное)
от т.	до т.			
1	2	3	4	5
н259У	н262У	4.78	-	Согласовано
н262У	н268У	0.42	-	Согласовано
н268У	н292У	8.22	-	Согласовано
н292У	606	5.22	-	Согласовано
606	605	7.36	-	Согласовано
605	н259У	0.90	-	Согласовано

3. Сведения о характеристиках образуемого земельного участка:

:ЗУ141 :

обозначение земельного участка

№ п/п	Наименование характеристики земельного участка	Значение характеристики
1	2	3
1.	Адрес земельного участка	-
1.1.	Сведения о местоположении земельного участка (при отсутствии адреса) в структурированном в соответствии с федеральной информационной адресной системой виде	Российская Федерация, Кемеровская область — Кузбасс, Беловский городской округ, пгт Бачатский, тер. Гаражный массив Северный, 2/19
1.2.	Дополнительные сведения о местоположении земельного участка	-
2.	Категория земель	Земли населенных пунктов
3.	Вид (виды) разрешенного использования	-
3.1.	Дополнительные сведения об использовании земельного участка	-
4.	Реестровый номер границ территориальной зоны или в случае отсутствия такого реестрового номера ее индивидуальное обозначение (вид, тип, номер, индекс)	-
5.	Площадь земельного участка ± величина предельной погрешности определения (вычисления) площади (Р± ΔР), м2	43 ± 2
6.	Формула, примененная для вычисления предельной погрешности определения площади земельного участка, с подставленными значениями и итоговые (вычисленные) значения (ΔР), м2	ΔР=3.5*Mt*√P=3.5*0.1*√43=2
7.	Предельные минимальный и максимальный размеры земельного участка (Рмин и Рмакс), м2	9 80
8.	Кадастровый или иной государственный учетный номер (инвентарный) объекта недвижимости, расположенного на образуемом земельном участке	-
9.	Кадастровые номера исходных земельных участков	-
9.1.	Кадастровый номер входящего в состав земельного участка, представляющего собой единое землепользование (номер контура многоконтурного земельного участка), преобразование которого осуществляется	-

3. Сведения о характеристиках образуемого земельного участка:

:ЗУ141 :

обозначение земельного участка

№ п/п	Наименование характеристики земельного участка	Значение характеристики
1	2	3
9.2.	Кадастровые номера земельных участков, исключаемых из состава измененного (исходного) земельного участка, представляющего собой единое землепользование	-
9.3.	Кадастровый или иной государственный учетный номер (инвентарный) объекта недвижимости, расположенного на измененном земельном участке	-
10.	Условный номер земельного участка	:ЗУ151
11.	Учетный номер проекта межевания территории	00.00.0000000.000
12.	Дополнительные сведения об образовании земельного участка	Земельный участок образован из земель неразграниченной государственной собственности. Уполномоченный орган, утвердивший документ об образовании ЗУ: Администрация Беловского городского округа
13.	Сведения о земельных участках (землях общего пользования, территории общего пользования), посредством которых обеспечивается доступ	:ЗУ171
14.	Иные сведения	-
4. Пояснения к сведениям об образуемом земельном участке:		**:ЗУ141 :** обозначение земельного участка
1.	-	

Сведения об образуемых земельных участках

1. Сведения о характерных точках границ образуемых земельных участков

:ЗУ142 :

обозначение земельного участка

Система координат МСК-42, зона 1 **Зона № 1**

Обозначение характерных точек границ	Координаты, м		Метод определения координат	Формулы, примененные для расчета средней квадратической погрешности определения координат характерной точки границ (Mt), с подставленными в такие формулы значениями и итоговые (вычисленные) значения Mt, м	Описание закрепления точки
	X	Y			
1	2	3	4	5	6
				-	
н292У	503514.01	1338645.23	Метод спутниковых геодезических измерений (определений)	$Mt = \sqrt{(m_0^2 + m_1^2)} = \sqrt{(0,07^2 + 0,07^2)} = 0,10$	-
н268У	503522.23	1338645.33	Метод спутниковых геодезических измерений (определений)	$Mt = \sqrt{(m_0^2 + m_1^2)} = \sqrt{(0,07^2 + 0,07^2)} = 0,10$	-
н267У	503522.15	1338651.35	Метод спутниковых геодезических измерений (определений)	$Mt = \sqrt{(m_0^2 + m_1^2)} = \sqrt{(0,07^2 + 0,07^2)} = 0,10$	-
н293У	503513.93	1338651.29	Метод спутниковых геодезических измерений (определений)	$Mt = \sqrt{(m_0^2 + m_1^2)} = \sqrt{(0,07^2 + 0,07^2)} = 0,10$	-
н292У	503514.01	1338645.23	Метод спутниковых геодезических измерений (определений)	$Mt = \sqrt{(m_0^2 + m_1^2)} = \sqrt{(0,07^2 + 0,07^2)} = 0,10$	-

2. Сведения о частях границ образуемых земельных участков:

:ЗУ142 :

обозначение земельного участка

Обозначение части границ		Горизонтальное проложение (S), м	Описание прохождения части границ	Сведения о согласовании местоположения границ (согласовано/спорное)
от т.	до т.			
1	2	3	4	5
н292У	н268У	8.22	-	Согласовано
н268У	н267У	6.02	-	Согласовано
н267У	н293У	8.22	-	Согласовано
н293У	н292У	6.06	-	Согласовано

3. Сведения о характеристиках образуемого земельного участка:

:ЗУ142 :

обозначение земельного участка

№ п/п	Наименование характеристики земельного участка	Значение характеристики
1	2	3
1.	Адрес земельного участка	-
1.1.	Сведения о местоположении земельного участка (при отсутствии адреса) в структурированном в соответствии с федеральной информационной адресной системой виде	Российская Федерация, Кемеровская область — Кузбасс, Беловский городской округ, пгт Бачатский, тер. Гаражный массив Северный, 2/20
1.2.	Дополнительные сведения о местоположении земельного участка	-
2.	Категория земель	Земли населенных пунктов
3.	Вид (виды) разрешенного использования	-
3.1.	Дополнительные сведения об использовании земельного участка	-
4.	Реестровый номер границ территориальной зоны или в случае отсутствия такого реестрового номера ее индивидуальное обозначение (вид, тип, номер, индекс)	-
5.	Площадь земельного участка ± величина предельной погрешности определения (вычисления) площади (Р± ΔР), м2	50 ± 2
6.	Формула, примененная для вычисления предельной погрешности определения площади земельного участка, с подставленными значениями и итоговые (вычисленные) значения (ΔР), м2	ΔР=3.5*Mt*√P=3.5*0.1*√50=2
7.	Предельные минимальный и максимальный размеры земельного участка (Рмин и Рмакс), м2	9 80
8.	Кадастровый или иной государственный учетный номер (инвентарный) объекта недвижимости, расположенного на образуемом земельном участке	-
9.	Кадастровые номера исходных земельных участков	-
9.1.	Кадастровый номер входящего в состав земельного участка, представляющего собой единое землепользование (номер контура многоконтурного земельного участка), преобразование которого осуществляется	-
9.2.	Кадастровые номера земельных участков, исключаемых из состава измененного (исходного) земельного участка, представляющего собой единое землепользование	-
9.3.	Кадастровый или иной государственный учетный номер (инвентарный) объекта недвижимости, расположенного на измененном земельном участке	-
10.	Условный номер земельного участка	:ЗУ152
11.	Учетный номер проекта межевания территории	00.00.0000000.000
12.	Дополнительные сведения об образовании земельного участка	Земельный участок образован из земель неразграниченной государственной собственности. Уполномоченный орган, утвердивший документ об образовании ЗУ: Администрация Беловского городского округа
13.	Сведения о земельных участках (землях общего пользования, территории общего пользования), посредством которых обеспечивается доступ	:ЗУ171

3. Сведения о характеристиках образуемого земельного участка:	**:ЗУ142 :**
	обозначение земельного участка

№ п/п	Наименование характеристики земельного участка	Значение характеристики
1	**2**	**3**
14.	Иные сведения	-
4. Пояснения к сведениям об образуемом земельном участке:		**:ЗУ142 :** обозначение земельного участка
1.	-	

Сведения об образуемых земельных участках

1. Сведения о характерных точках границ образуемых земельных участков

:ЗУ143 :

обозначение земельного участка

Система координат МСК-42, зона 1 **Зона № 1**

Обозначение характерных точек границ	Координаты, м		Метод определения координат	Формулы, примененные для расчета средней квадратической погрешности определения координат характерной точки границ (Mt), с подставленными в такие формулы значениями и итоговые (вычисленные) значения Mt, м	Описание закрепления точки
	X	Y			
1	2	3	4	5	6
				-	
н293У	503513.93	1338651.29	Метод спутниковых геодезических измерений (определений)	$Mt = \sqrt{(m_0^2 + m_1^2)} = \sqrt{(0,07^2 + 0,07^2)} = 0,10$	-
н267У	503522.15	1338651.35	Метод спутниковых геодезических измерений (определений)	$Mt = \sqrt{(m_0^2 + m_1^2)} = \sqrt{(0,07^2 + 0,07^2)} = 0,10$	-
н271У	503522.09	1338656.35	Метод спутниковых геодезических измерений (определений)	$Mt = \sqrt{(m_0^2 + m_1^2)} = \sqrt{(0,07^2 + 0,07^2)} = 0,10$	-
н294У	503514.00	1338656.28	Метод спутниковых геодезических измерений (определений)	$Mt = \sqrt{(m_0^2 + m_1^2)} = \sqrt{(0,07^2 + 0,07^2)} = 0,10$	-
н293У	503513.93	1338651.29	Метод спутниковых геодезических измерений (определений)	$Mt = \sqrt{(m_0^2 + m_1^2)} = \sqrt{(0,07^2 + 0,07^2)} = 0,10$	-

2. Сведения о частях границ образуемых земельных участков:

:ЗУ143 :

обозначение земельного участка

Обозначение части границ		Горизонтальное проложение (S), м	Описание прохождения части границ	Сведения о согласовании местоположения границ (согласовано/спорное)
от т.	до т.			
1	2	3	4	5
н293У	н267У	8.22	-	Согласовано
н267У	н271У	5.00	-	Согласовано
н271У	н294У	8.09	-	Согласовано
н294У	н293У	4.99	-	Согласовано

3. Сведения о характеристиках образуемого земельного участка:

:ЗУ143 :

обозначение земельного участка

№ п/п	Наименование характеристики земельного участка	Значение характеристики
1	2	3
1.	Адрес земельного участка	-
1.1.	Сведения о местоположении земельного участка (при отсутствии адреса) в структурированном в соответствии с федеральной информационной адресной системой виде	Российская Федерация, Кемеровская область — Кузбасс, Беловский городской округ, пгт Бачатский, тер. Гаражный массив Северный, 2/21
1.2.	Дополнительные сведения о местоположении земельного участка	-
2.	Категория земель	Земли населенных пунктов
3.	Вид (виды) разрешенного использования	-
3.1.	Дополнительные сведения об использовании земельного участка	-
4.	Реестровый номер границ территориальной зоны или в случае отсутствия такого реестрового номера ее индивидуальное обозначение (вид, тип, номер, индекс)	-
5.	Площадь земельного участка ± величина предельной погрешности определения (вычисления) площади (Р± ΔР), м2	41 ± 2
6.	Формула, примененная для вычисления предельной погрешности определения площади земельного участка, с подставленными значениями и итоговые (вычисленные) значения (ΔР), м2	ΔР=3.5*Mt*√P=3.5*0.1*√41=2
7.	Предельные минимальный и максимальный размеры земельного участка (Рмин и Рмакс), м2	9 80
8.	Кадастровый или иной государственный учетный номер (инвентарный) объекта недвижимости, расположенного на образуемом земельном участке	-
9.	Кадастровые номера исходных земельных участков	-
9.1.	Кадастровый номер входящего в состав земельного участка, представляющего собой единое землепользование (номер контура многоконтурного земельного участка), преобразование которого осуществляется	-
9.2.	Кадастровые номера земельных участков, исключаемых из состава измененного (исходного) земельного участка, представляющего собой единое землепользование	-
9.3.	Кадастровый или иной государственный учетный номер (инвентарный) объекта недвижимости, расположенного на измененном земельном участке	-
10.	Условный номер земельного участка	:ЗУ153
11.	Учетный номер проекта межевания территории	00.00.0000000.000
12.	Дополнительные сведения об образовании земельного участка	Земельный участок образован из земель неразграниченной государственной собственности. Уполномоченный орган, утвердивший документ об образовании ЗУ: Администрация Беловского городского округа
13.	Сведения о земельных участках (землях общего пользования, территории общего пользования), посредством которых обеспечивается доступ	:ЗУ171

3. Сведения о характеристиках образуемого земельного участка:	**:ЗУ143 :**
	обозначение земельного участка

№ п/п	Наименование характеристики земельного участка	Значение характеристики
1	2	3
14.	Иные сведения	-
4. Пояснения к сведениям об образуемом земельном участке:		**:ЗУ143 :** обозначение земельного участка
1.	-	

Сведения об образуемых земельных участках

1. Сведения о характерных точках границ образуемых земельных участков

:ЗУ144 :

обозначение земельного участка

Система координат МСК-42, зона 1 **Зона № 1**

Обозначение характерных точек границ	Координаты, м		Метод определения координат	Формулы, примененные для расчета средней квадратической погрешности определения координат характерной точки границ (Mt), с подставленными в такие формулы значениями и итоговые (вычисленные) значения Mt, м	Описание закрепления точки
	X	Y			
1	2	3	4	5	6
				-	
н295У	503513.72	1338656.28	Метод спутниковых геодезических измерений (определений)	$Mt = \sqrt{(m_0^2 + m_1^2)} = \sqrt{(0,07^2 + 0,07^2)} = 0,10$	-
н294У	503514.00	1338656.28	Метод спутниковых геодезических измерений (определений)	$Mt = \sqrt{(m_0^2 + m_1^2)} = \sqrt{(0,07^2 + 0,07^2)} = 0,10$	-
н271У	503522.09	1338656.35	Метод спутниковых геодезических измерений (определений)	$Mt = \sqrt{(m_0^2 + m_1^2)} = \sqrt{(0,07^2 + 0,07^2)} = 0,10$	-
н270У	503522.09	1338656.65	Метод спутниковых геодезических измерений (определений)	$Mt = \sqrt{(m_0^2 + m_1^2)} = \sqrt{(0,07^2 + 0,07^2)} = 0,10$	-
н274У	503522.04	1338662.23	Метод спутниковых геодезических измерений (определений)	$Mt = \sqrt{(m_0^2 + m_1^2)} = \sqrt{(0,07^2 + 0,07^2)} = 0,10$	-
н279У	503522.04	1338662.70	Метод спутниковых геодезических измерений (определений)	$Mt = \sqrt{(m_0^2 + m_1^2)} = \sqrt{(0,07^2 + 0,07^2)} = 0,10$	-
н296У	503514.72	1338662.61	Метод спутниковых геодезических измерений (определений)	$Mt = \sqrt{(m_0^2 + m_1^2)} = \sqrt{(0,07^2 + 0,07^2)} = 0,10$	-
н297У	503513.72	1338662.60	Метод спутниковых геодезических измерений (определений)	$Mt = \sqrt{(m_0^2 + m_1^2)} = \sqrt{(0,07^2 + 0,07^2)} = 0,10$	-

1. Сведения о характерных точках границ образуемых земельных участков

:ЗУ144 :

обозначение земельного участка

Система координат МСК-42, зона 1 **Зона № 1**

Обозначение характерных точек границ	Координаты, м		Метод определения координат	Формулы, примененные для расчета средней квадратической погрешности определения координат характерной точки границ (Mt), с подставленными в такие формулы значениями и итоговые (вычисленные) значения Mt, м	Описание закрепления точки
	X	Y			
1	2	3	4	5	6
н295У	503513.72	1338656.28	Метод спутниковых геодезических измерений (определений)	$Mt = \sqrt{(m_0^2 + m_1^2)} = \sqrt{(0,07^2 + 0,07^2)} = 0,10$	-

2. Сведения о частях границ образуемых земельных участков: **:ЗУ144 :**

обозначение земельного участка

Обозначение части границ		Горизонтальное проложение (S), м	Описание прохождения части границ	Сведения о согласовании местоположения границ (согласовано/спорное)
от т.	до т.			
1	2	3	4	5
н295У	н294У	0.28	-	Согласовано
н294У	н271У	8.09	-	Согласовано
н271У	н270У	0.30	-	Согласовано
н270У	н274У	5.58	-	Согласовано
н274У	н279У	0.47	-	Согласовано
н279У	н296У	7.32	-	Согласовано
н296У	н297У	1.00	-	Согласовано
н297У	н295У	6.32	-	Согласовано

3. Сведения о характеристиках образуемого земельного участка: **:ЗУ144 :**

обозначение земельного участка

№ п/п	Наименование характеристики земельного участка	Значение характеристики
1	2	3
1.	Адрес земельного участка	-
1.1.	Сведения о местоположении земельного участка (при отсутствии адреса) в структурированном в соответствии с федеральной информационной адресной системой виде	Российская Федерация, Кемеровская область — Кузбасс, Беловский городской округ, пгт Бачатский, тер. Гаражный массив Северный, 2/22
1.2.	Дополнительные сведения о местоположении земельного участка	-
2.	Категория земель	Земли населенных пунктов
3.	Вид (виды) разрешенного использования	-

3. Сведения о характеристиках образуемого земельного участка: **:ЗУ144 :**

обозначение земельного участка

№ п/п	Наименование характеристики земельного участка	Значение характеристики
1	2	3
3.1.	Дополнительные сведения об использовании земельного участка	-
4.	Реестровый номер границ территориальной зоны или в случае отсутствия такого реестрового номера ее индивидуальное обозначение (вид, тип, номер, индекс)	-
5.	Площадь земельного участка ± величина предельной погрешности определения (вычисления) площади (Р± ΔР), м2	53 ± 3
6.	Формула, примененная для вычисления предельной погрешности определения площади земельного участка, с подставленными значениями и итоговые (вычисленные) значения (ΔР), м2	ΔР=3.5*Mt*√P=3.5*0.1*√53=3
7.	Предельные минимальный и максимальный размеры земельного участка (Рмин и Рмакс), м2	9 80
8.	Кадастровый или иной государственный учетный номер (инвентарный) объекта недвижимости, расположенного на образуемом земельном участке	-
9.	Кадастровые номера исходных земельных участков	-
9.1.	Кадастровый номер входящего в состав земельного участка, представляющего собой единое землепользование (номер контура многоконтурного земельного участка), преобразование которого осуществляется	-
9.2.	Кадастровые номера земельных участков, исключаемых из состава измененного (исходного) земельного участка, представляющего собой единое землепользование	-
9.3.	Кадастровый или иной государственный учетный номер (инвентарный) объекта недвижимости, расположенного на измененном земельном участке	-
10.	Условный номер земельного участка	:ЗУ154
11.	Учетный номер проекта межевания территории	00.00.0000000.000
12.	Дополнительные сведения об образовании земельного участка	Земельный участок образован из земель неразграниченной государственной собственности. Уполномоченный орган, утвердивший документ об образовании ЗУ: Администрация Беловского городского округа
13.	Сведения о земельных участках (землях общего пользования, территории общего пользования), посредством которых обеспечивается доступ	:ЗУ171
14.	Иные сведения	-
4. Пояснения к сведениям об образуемом земельном участке:		**:ЗУ144 :** обозначение земельного участка
1.	-	

Сведения об образуемых земельных участках

1. Сведения о характерных точках границ образуемых земельных участков

:ЗУ145 :

обозначение земельного участка

Система координат МСК-42, зона 1 **Зона № 1**

Обозначение характерных точек границ	Координаты, м		Метод определения координат	Формулы, примененные для расчета средней квадратической погрешности определения координат характерной точки границ (Mt), с подставленными в такие формулы значениями и итоговые (вычисленные) значения Mt, м	Описание закрепления точки
	X	Y			
1	2	3	4	5	6
				-	
н296У	503514.72	1338662.61	Метод спутниковых геодезических измерений (определений)	$Mt = \sqrt{(m_0^2 + m_1^2)} = \sqrt{(0,07^2 + 0,07^2)} = 0,10$	-
н279У	503522.04	1338662.70	Метод спутниковых геодезических измерений (определений)	$Mt = \sqrt{(m_0^2 + m_1^2)} = \sqrt{(0,07^2 + 0,07^2)} = 0,10$	-
н278У	503521.99	1338667.69	Метод спутниковых геодезических измерений (определений)	$Mt = \sqrt{(m_0^2 + m_1^2)} = \sqrt{(0,07^2 + 0,07^2)} = 0,10$	-
н298У	503514.59	1338667.53	Метод спутниковых геодезических измерений (определений)	$Mt = \sqrt{(m_0^2 + m_1^2)} = \sqrt{(0,07^2 + 0,07^2)} = 0,10$	-
н296У	503514.72	1338662.61	Метод спутниковых геодезических измерений (определений)	$Mt = \sqrt{(m_0^2 + m_1^2)} = \sqrt{(0,07^2 + 0,07^2)} = 0,10$	-

2. Сведения о частях границ образуемых земельных участков:

:ЗУ145 :

обозначение земельного участка

Обозначение части границ		Горизонтальное проложение (S), м	Описание прохождения части границ	Сведения о согласовании местоположения границ (согласовано/спорное)
от т.	до т.			
1	2	3	4	5
н296У	н279У	7.32	-	Согласовано
н279У	н278У	4.99	-	Согласовано
н278У	н298У	7.40	-	Согласовано
н298У	н296У	4.92	-	Согласовано

3. Сведения о характеристиках образуемого земельного участка:

:ЗУ145 :

обозначение земельного участка

№ п/п	Наименование характеристики земельного участка	Значение характеристики
1	2	3
1.	Адрес земельного участка	-
1.1.	Сведения о местоположении земельного участка (при отсутствии адреса) в структурированном в соответствии с федеральной информационной адресной системой виде	Российская Федерация, Кемеровская область — Кузбасс, Беловский городской округ, пгт Бачатский, тер. Гаражный массив Северный, 2/23
1.2.	Дополнительные сведения о местоположении земельного участка	-
2.	Категория земель	Земли населенных пунктов
3.	Вид (виды) разрешенного использования	-
3.1.	Дополнительные сведения об использовании земельного участка	-
4.	Реестровый номер границ территориальной зоны или в случае отсутствия такого реестрового номера ее индивидуальное обозначение (вид, тип, номер, индекс)	-
5.	Площадь земельного участка ± величина предельной погрешности определения (вычисления) площади (Р± ΔР), м2	36 ± 2
6.	Формула, примененная для вычисления предельной погрешности определения площади земельного участка, с подставленными значениями и итоговые (вычисленные) значения (ΔР), м2	ΔР=3.5*Mt*√P=3.5*0.1*√36=2
7.	Предельные минимальный и максимальный размеры земельного участка (Рмин и Рмакс), м2	9 80
8.	Кадастровый или иной государственный учетный номер (инвентарный) объекта недвижимости, расположенного на образуемом земельном участке	-
9.	Кадастровые номера исходных земельных участков	-
9.1.	Кадастровый номер входящего в состав земельного участка, представляющего собой единое землепользование (номер контура многоконтурного земельного участка), преобразование которого осуществляется	-
9.2.	Кадастровые номера земельных участков, исключаемых из состава измененного (исходного) земельного участка, представляющего собой единое землепользование	-
9.3.	Кадастровый или иной государственный учетный номер (инвентарный) объекта недвижимости, расположенного на измененном земельном участке	-
10.	Условный номер земельного участка	:ЗУ155
11.	Учетный номер проекта межевания территории	00.00.0000000.000
12.	Дополнительные сведения об образовании земельного участка	Земельный участок образован из земель неразграниченной государственной собственности. Уполномоченный орган, утвердивший документ об образовании ЗУ: Администрация Беловского городского округа
13.	Сведения о земельных участках (землях общего пользования, территории общего пользования), посредством которых обеспечивается доступ	:ЗУ171

3. Сведения о характеристиках образуемого земельного участка:	**:ЗУ145 :**
	обозначение земельного участка

№ п/п	Наименование характеристики земельного участка	Значение характеристики
1	**2**	**3**
14.	Иные сведения	-
4. Пояснения к сведениям об образуемом земельном участке:		**:ЗУ145 :** обозначение земельного участка
1.	-	

Сведения об образуемых земельных участках

1. Сведения о характерных точках границ образуемых земельных участков

:ЗУ146 :

обозначение земельного участка

Система координат МСК-42, зона 1 **Зона № 1**

Обозначение характерных точек границ	Координаты, м		Метод определения координат	Формулы, примененные для расчета средней квадратической погрешности определения координат характерной точки границ (Mt), с подставленными в такие формулы значениями и итоговые (вычисленные) значения Mt, м	Описание закрепления точки
	X	Y			
1	2	3	4	5	6
				-	
н299У	503513.01	1338667.51	Метод спутниковых геодезических измерений (определений)	$Mt = \sqrt{(m_0^2 + m_1^2)} = \sqrt{(0,07^2 + 0,07^2)} = 0,10$	-
н298У	503514.59	1338667.53	Метод спутниковых геодезических измерений (определений)	$Mt = \sqrt{(m_0^2 + m_1^2)} = \sqrt{(0,07^2 + 0,07^2)} = 0,10$	-
н278У	503521.99	1338667.69	Метод спутниковых геодезических измерений (определений)	$Mt = \sqrt{(m_0^2 + m_1^2)} = \sqrt{(0,07^2 + 0,07^2)} = 0,10$	-
н277У	503521.97	1338668.23	Метод спутниковых геодезических измерений (определений)	$Mt = \sqrt{(m_0^2 + m_1^2)} = \sqrt{(0,07^2 + 0,07^2)} = 0,10$	-
н281У	503521.17	1338668.25	Метод спутниковых геодезических измерений (определений)	$Mt = \sqrt{(m_0^2 + m_1^2)} = \sqrt{(0,07^2 + 0,07^2)} = 0,10$	-
н280У	503521.17	1338674.07	Метод спутниковых геодезических измерений (определений)	$Mt = \sqrt{(m_0^2 + m_1^2)} = \sqrt{(0,07^2 + 0,07^2)} = 0,10$	-
н300У	503512.85	1338673.65	Метод спутниковых геодезических измерений (определений)	$Mt = \sqrt{(m_0^2 + m_1^2)} = \sqrt{(0,07^2 + 0,07^2)} = 0,10$	-
н299У	503513.01	1338667.51	Метод спутниковых геодезических измерений (определений)	$Mt = \sqrt{(m_0^2 + m_1^2)} = \sqrt{(0,07^2 + 0,07^2)} = 0,10$	-

2. Сведения о частях границ образуемых земельных участков:

:ЗУ146 :

обозначение земельного участка

Обозначение части границ		Горизонтальное проложение (S), м	Описание прохождения части границ	Сведения о согласовании местоположения границ (согласовано/спорное)
от т.	до т.			
1	2	3	4	5
н299У	н298У	1.58	-	Согласовано
н298У	н278У	7.40	-	Согласовано
н278У	н277У	0.54	-	Согласовано
н277У	н281У	0.80	-	Согласовано
н281У	н280У	5.82	-	Согласовано
н280У	н300У	8.33	-	Согласовано
н300У	н299У	6.14	-	Согласовано

3. Сведения о характеристиках образуемого земельного участка:

:ЗУ146 :

обозначение земельного участка

№ п/п	Наименование характеристики земельного участка	Значение характеристики
1	2	3
1.	Адрес земельного участка	-
1.1.	Сведения о местоположении земельного участка (при отсутствии адреса) в структурированном в соответствии с федеральной информационной адресной системой виде	Российская Федерация, Кемеровская область — Кузбасс, Беловский городской округ, пгт Бачатский, тер. Гаражный массив Северный, 2/24
1.2.	Дополнительные сведения о местоположении земельного участка	-
2.	Категория земель	Земли населенных пунктов
3.	Вид (виды) разрешенного использования	-
3.1.	Дополнительные сведения об использовании земельного участка	-
4.	Реестровый номер границ территориальной зоны или в случае отсутствия такого реестрового номера ее индивидуальное обозначение (вид, тип, номер, индекс)	-
5.	Площадь земельного участка ± величина предельной погрешности определения (вычисления) площади (Р± ΔР), м2	52 ± 3
6.	Формула, примененная для вычисления предельной погрешности определения площади земельного участка, с подставленными значениями и итоговые (вычисленные) значения (ΔР), м2	ΔР=3.5*Mt*√P=3.5*0.1*√52=3
7.	Предельные минимальный и максимальный размеры земельного участка (Рмин и Рмакс), м2	9 80
8.	Кадастровый или иной государственный учетный номер (инвентарный) объекта недвижимости, расположенного на образуемом земельном участке	-
9.	Кадастровые номера исходных земельных участков	-
9.1.	Кадастровый номер входящего в состав земельного участка, представляющего собой единое землепользование (номер контура многоконтурного земельного участка), преобразование которого осуществляется	-

3. Сведения о характеристиках образуемого земельного участка:

:ЗУ146 :

обозначение земельного участка

№ п/п	Наименование характеристики земельного участка	Значение характеристики
1	2	3
9.2.	Кадастровые номера земельных участков, исключаемых из состава измененного (исходного) земельного участка, представляющего собой единое землепользование	-
9.3.	Кадастровый или иной государственный учетный номер (инвентарный) объекта недвижимости, расположенного на измененном земельном участке	-
10.	Условный номер земельного участка	:ЗУ156
11.	Учетный номер проекта межевания территории	00.00.0000000.000
12.	Дополнительные сведения об образовании земельного участка	Земельный участок образован из земель неразграниченной государственной собственности. Уполномоченный орган, утвердивший документ об образовании ЗУ: Администрация Беловского городского округа
13.	Сведения о земельных участках (землях общего пользования, территории общего пользования), посредством которых обеспечивается доступ	:ЗУ171
14.	Иные сведения	-
4. Пояснения к сведениям об образуемом земельном участке:		**:ЗУ146 :** обозначение земельного участка
1.	-	

Сведения об образуемых земельных участках

1. Сведения о характерных точках границ образуемых земельных участков **:ЗУ147 :**

обозначение земельного участка

Система координат МСК-42, зона 1 **Зона № 1**

Обозначение характерных точек границ	Координаты, м		Метод определения координат	Формулы, примененные для расчета средней квадратической погрешности определения координат характерной точки границ (Mt), с подставленными в такие формулы значениями и итоговые (вычисленные) значения Mt, м	Описание закрепления точки
	X	Y			
1	2	3	4	5	6
				-	
н300У	503512.85	1338673.65	Метод спутниковых геодезических измерений (определений)	$Mt = \sqrt{(m_0^2 + m_1^2)} = \sqrt{(0,07^2 + 0,07^2)} = 0,10$	-
н280У	503521.17	1338674.07	Метод спутниковых геодезических измерений (определений)	$Mt = \sqrt{(m_0^2 + m_1^2)} = \sqrt{(0,07^2 + 0,07^2)} = 0,10$	-
н286У	503521.14	1338678.97	Метод спутниковых геодезических измерений (определений)	$Mt = \sqrt{(m_0^2 + m_1^2)} = \sqrt{(0,07^2 + 0,07^2)} = 0,10$	-
н289У	503521.13	1338680.47	Метод спутниковых геодезических измерений (определений)	$Mt = \sqrt{(m_0^2 + m_1^2)} = \sqrt{(0,07^2 + 0,07^2)} = 0,10$	-
н301У	503512.51	1338680.11	Метод спутниковых геодезических измерений (определений)	$Mt = \sqrt{(m_0^2 + m_1^2)} = \sqrt{(0,07^2 + 0,07^2)} = 0,10$	-
н300У	503512.85	1338673.65	Метод спутниковых геодезических измерений (определений)	$Mt = \sqrt{(m_0^2 + m_1^2)} = \sqrt{(0,07^2 + 0,07^2)} = 0,10$	-

2. Сведения о частях границ образуемых земельных участков: **:ЗУ147 :**

обозначение земельного участка

Обозначение части границ		Горизонтальное проложение (S), м	Описание прохождения части границ	Сведения о согласовании местоположения границ (согласовано/спорное)
от т.	до т.			
1	2	3	4	5
н300У	н280У	8.33	-	Согласовано
н280У	н286У	4.90	-	Согласовано

2. Сведения о частях границ образуемых земельных участков: **:ЗУ147 :**

обозначение земельного участка

Обозначение части границ		Горизонтальное проложение (S), м	Описание прохождения части границ	Сведения о согласовании местоположения границ (согласовано/спорное)
от т.	до т.			
1	2	3	4	5
н286У	н289У	1.50	-	Согласовано
н289У	н301У	8.63	-	Согласовано
н301У	н300У	6.47	-	Согласовано

3. Сведения о характеристиках образуемого земельного участка:

:ЗУ147 :

обозначение земельного участка

№ п/п	Наименование характеристики земельного участка	Значение характеристики
1	2	3
1.	Адрес земельного участка	Российская Федерация, Кемеровская область — Кузбасс, Беловский городской округ, пгт Бачатский, тер. Гаражный массив Северный, 2/25
1.1.	Сведения о местоположении земельного участка (при отсутствии адреса) в структурированном в соответствии с федеральной информационной адресной системой виде	-
1.2.	Дополнительные сведения о местоположении земельного участка	-
2.	Категория земель	Земли населенных пунктов
3.	Вид (виды) разрешенного использования	-
3.1.	Дополнительные сведения об использовании земельного участка	-
4.	Реестровый номер границ территориальной зоны или в случае отсутствия такого реестрового номера ее индивидуальное обозначение (вид, тип, номер, индекс)	-
5.	Площадь земельного участка ± величина предельной погрешности определения (вычисления) площади (P± ΔP), м2	55 ± 3
6.	Формула, примененная для вычисления предельной погрешности определения площади земельного участка, с подставленными значениями и итоговые (вычисленные) значения (ΔP), м2	ΔP=3.5*Mt*√P=3.5*0.1*√55=3
7.	Предельные минимальный и максимальный размеры земельного участка (Рмин и Рмакс), м2	9 80
8.	Кадастровый или иной государственный учетный номер (инвентарный) объекта недвижимости, расположенного на образуемом земельном участке	42:21:0601004:1180
9.	Кадастровые номера исходных земельных участков	-
9.1.	Кадастровый номер входящего в состав земельного участка, представляющего собой единое землепользование (номер контура многоконтурного земельного участка), преобразование которого осуществляется	-
9.2.	Кадастровые номера земельных участков, исключаемых из состава измененного (исходного) земельного участка, представляющего собой единое землепользование	-

3. Сведения о характеристиках образуемого земельного участка:

:ЗУ147 :

обозначение земельного участка

№ п/п	Наименование характеристики земельного участка	Значение характеристики
1	2	3
9.3.	Кадастровый или иной государственный учетный номер (инвентарный) объекта недвижимости, расположенного на измененном земельном участке	-
10.	Условный номер земельного участка	:ЗУ157
11.	Учетный номер проекта межевания территории	00.00.0000000.000
12.	Дополнительные сведения об образовании земельного участка	Земельный участок образован из земель неразграниченной государственной собственности. Уполномоченный орган, утвердивший документ об образовании ЗУ: Администрация Беловского городского округа
13.	Сведения о земельных участках (землях общего пользования, территории общего пользования), посредством которых обеспечивается доступ	:ЗУ171
14.	Иные сведения	-
4. Пояснения к сведениям об образуемом земельном участке:		**:ЗУ147 :** обозначение земельного участка
1.	-	

Сведения об образуемых земельных участках

1. Сведения о характерных точках границ образуемых земельных участков

:ЗУ148 :

обозначение земельного участка

Система координат МСК-42, зона 1 **Зона № 1**

Обозначение характерных точек границ	Координаты, м		Метод определения координат	Формулы, примененные для расчета средней квадратической погрешности определения координат характерной точки границ (Mt), с подставленными в такие формулы значениями и итоговые (вычисленные) значения Mt, м	Описание закрепления точки
	X	Y			
1	2	3	4	5	6
				-	
н302У	503498.59	1338606.61	Метод спутниковых геодезических измерений (определений)	$Mt = \sqrt{(m_0^2 + m_1^2)} = \sqrt{(0,07^2 + 0,07^2)} = 0,10$	-
н303У	503497.65	1338596.85	Метод спутниковых геодезических измерений (определений)	$Mt = \sqrt{(m_0^2 + m_1^2)} = \sqrt{(0,07^2 + 0,07^2)} = 0,10$	-
н304У	503503.62	1338596.27	Метод спутниковых геодезических измерений (определений)	$Mt = \sqrt{(m_0^2 + m_1^2)} = \sqrt{(0,07^2 + 0,07^2)} = 0,10$	-
н305У	503504.56	1338606.03	Метод спутниковых геодезических измерений (определений)	$Mt = \sqrt{(m_0^2 + m_1^2)} = \sqrt{(0,07^2 + 0,07^2)} = 0,10$	-
н302У	503498.59	1338606.61	Метод спутниковых геодезических измерений (определений)	$Mt = \sqrt{(m_0^2 + m_1^2)} = \sqrt{(0,07^2 + 0,07^2)} = 0,10$	-

2. Сведения о частях границ образуемых земельных участков:

:ЗУ148 :

обозначение земельного участка

Обозначение части границ		Горизонтальное проложение (S), м	Описание прохождения части границ	Сведения о согласовании местоположения границ (согласовано/спорное)
от т.	до т.			
1	2	3	4	5
н302У	н303У	9.81	-	Согласовано
н303У	н304У	6.00	-	Согласовано
н304У	н305У	9.81	-	Согласовано
н305У	н302У	6.00	-	Согласовано

3. Сведения о характеристиках образуемого земельного участка:

:ЗУ148 :

обозначение земельного участка

№ п/п	Наименование характеристики земельного участка	Значение характеристики
1	2	3
1.	Адрес земельного участка	-
1.1.	Сведения о местоположении земельного участка (при отсутствии адреса) в структурированном в соответствии с федеральной информационной адресной системой виде	Российская Федерация, Кемеровская область — Кузбасс, Беловский городской округ, пгт Бачатский, тер. Гаражный массив Северный, блок 1
1.2.	Дополнительные сведения о местоположении земельного участка	-
2.	Категория земель	Земли населенных пунктов
3.	Вид (виды) разрешенного использования	-
3.1.	Дополнительные сведения об использовании земельного участка	-
4.	Реестровый номер границ территориальной зоны или в случае отсутствия такого реестрового номера ее индивидуальное обозначение (вид, тип, номер, индекс)	-
5.	Площадь земельного участка ± величина предельной погрешности определения (вычисления) площади (Р± ΔР), м2	59 ± 3
6.	Формула, примененная для вычисления предельной погрешности определения площади земельного участка, с подставленными значениями и итоговые (вычисленные) значения (ΔР), м2	ΔР=3.5*Mt*√P=3.5*0.1*√59=3
7.	Предельные минимальный и максимальный размеры земельного участка (Рмин и Рмакс), м2	9 80
8.	Кадастровый или иной государственный учетный номер (инвентарный) объекта недвижимости, расположенного на образуемом земельном участке	-
9.	Кадастровые номера исходных земельных участков	-
9.1.	Кадастровый номер входящего в состав земельного участка, представляющего собой единое землепользование (номер контура многоконтурного земельного участка), преобразование которого осуществляется	-
9.2.	Кадастровые номера земельных участков, исключаемых из состава измененного (исходного) земельного участка, представляющего собой единое землепользование	-
9.3.	Кадастровый или иной государственный учетный номер (инвентарный) объекта недвижимости, расположенного на измененном земельном участке	-
10.	Условный номер земельного участка	:ЗУ158
11.	Учетный номер проекта межевания территории	00.00.0000000.000
12.	Дополнительные сведения об образовании земельного участка	Земельный участок образован из земель неразграниченной государственной собственности. Уполномоченный орган, утвердивший документ об образовании ЗУ: Администрация Беловского городского округа
13.	Сведения о земельных участках (землях общего пользования, территории общего пользования), посредством которых обеспечивается доступ	:ЗУ171

3. Сведения о характеристиках образуемого земельного участка:	**:ЗУ148 :**
	обозначение земельного участка

№ п/п	Наименование характеристики земельного участка	Значение характеристики
1	2	3
14.	Иные сведения	-
4. Пояснения к сведениям об образуемом земельном участке:		**:ЗУ148 :** обозначение земельного участка
1.	-	

Сведения об образуемых земельных участках

1. Сведения о характерных точках границ образуемых земельных участков

:ЗУ149 :

обозначение земельного участка

Система координат МСК-42, зона 1 **Зона № 1**

Обозначение характерных точек границ	Координаты, м		Метод определения координат	Формулы, примененные для расчета средней квадратической погрешности определения координат характерной точки границ (Mt), с подставленными в такие формулы значениями и итоговые (вычисленные) значения Mt, м	Описание закрепления точки
	X	Y			
1	2	3	4	5	6
				-	
н303У	503497.65	1338596.85	Метод спутниковых геодезических измерений (определений)	$Mt = \sqrt{(m_0^2 + m_1^2)} = \sqrt{(0,07^2 + 0,07^2)} = 0,10$	-
н302У	503498.59	1338606.61	Метод спутниковых геодезических измерений (определений)	$Mt = \sqrt{(m_0^2 + m_1^2)} = \sqrt{(0,07^2 + 0,07^2)} = 0,10$	-
н306У	503492.59	1338606.89	Метод спутниковых геодезических измерений (определений)	$Mt = \sqrt{(m_0^2 + m_1^2)} = \sqrt{(0,07^2 + 0,07^2)} = 0,10$	-
н307У	503491.87	1338597.45	Метод спутниковых геодезических измерений (определений)	$Mt = \sqrt{(m_0^2 + m_1^2)} = \sqrt{(0,07^2 + 0,07^2)} = 0,10$	-
н303У	503497.65	1338596.85	Метод спутниковых геодезических измерений (определений)	$Mt = \sqrt{(m_0^2 + m_1^2)} = \sqrt{(0,07^2 + 0,07^2)} = 0,10$	-

2. Сведения о частях границ образуемых земельных участков:

:ЗУ149 :

обозначение земельного участка

Обозначение части границ		Горизонтальное проложение (S), м	Описание прохождения части границ	Сведения о согласовании местоположения границ (согласовано/спорное)
от т.	до т.			
1	2	3	4	5
н303У	н302У	9.81	-	Согласовано
н302У	н306У	6.01	-	Согласовано
н306У	н307У	9.47	-	Согласовано
н307У	н303У	5.81	-	Согласовано

3. Сведения о характеристиках образуемого земельного участка:

:ЗУ149 :

обозначение земельного участка

№ п/п	Наименование характеристики земельного участка	Значение характеристики
1	2	3
1.	Адрес земельного участка	-
1.1.	Сведения о местоположении земельного участка (при отсутствии адреса) в структурированном в соответствии с федеральной информационной адресной системой виде	Российская Федерация, Кемеровская область — Кузбасс, Беловский городской округ, пгт Бачатский, тер. Гаражный массив Северный, 1/2
1.2.	Дополнительные сведения о местоположении земельного участка	-
2.	Категория земель	Земли населенных пунктов
3.	Вид (виды) разрешенного использования	-
3.1.	Дополнительные сведения об использовании земельного участка	-
4.	Реестровый номер границ территориальной зоны или в случае отсутствия такого реестрового номера ее индивидуальное обозначение (вид, тип, номер, индекс)	-
5.	Площадь земельного участка ± величина предельной погрешности определения (вычисления) площади (Р± ΔР), м2	57 ± 3
6.	Формула, примененная для вычисления предельной погрешности определения площади земельного участка, с подставленными значениями и итоговые (вычисленные) значения (ΔР), м2	ΔР=3.5*Mt*√P=3.5*0.1*√57=3
7.	Предельные минимальный и максимальный размеры земельного участка (Рмин и Рмакс), м2	9 80
8.	Кадастровый или иной государственный учетный номер (инвентарный) объекта недвижимости, расположенного на образуемом земельном участке	42:21:0601004:1217
9.	Кадастровые номера исходных земельных участков	-
9.1.	Кадастровый номер входящего в состав земельного участка, представляющего собой единое землепользование (номер контура многоконтурного земельного участка), преобразование которого осуществляется	-
9.2.	Кадастровые номера земельных участков, исключаемых из состава измененного (исходного) земельного участка, представляющего собой единое землепользование	-
9.3.	Кадастровый или иной государственный учетный номер (инвентарный) объекта недвижимости, расположенного на измененном земельном участке	-
10.	Условный номер земельного участка	:ЗУ159
11.	Учетный номер проекта межевания территории	00.00.0000000.000
12.	Дополнительные сведения об образовании земельного участка	Земельный участок образован из земель неразграниченной государственной собственности. Уполномоченный орган, утвердивший документ об образовании ЗУ: Администрация Беловского городского округа
13.	Сведения о земельных участках (землях общего пользования, территории общего пользования), посредством которых обеспечивается доступ	:ЗУ171

3. Сведения о характеристиках образуемого земельного участка:	**:ЗУ149 :**
	обозначение земельного участка

№ п/п	Наименование характеристики земельного участка	Значение характеристики
1	2	3
14.	Иные сведения	-
4. Пояснения к сведениям об образуемом земельном участке:		**:ЗУ149 :** обозначение земельного участка
1.	-	

Сведения об образуемых земельных участках

1. Сведения о характерных точках границ образуемых земельных участков

:ЗУ150 :

обозначение земельного участка

Система координат МСК-42, зона 1 **Зона № 1**

Обозначение характерных точек границ	Координаты, м		Метод определения координат	Формулы, примененные для расчета средней квадратической погрешности определения координат характерной точки границ (Mt), с подставленными в такие формулы значениями и итоговые (вычисленные) значения Mt, м	Описание закрепления точки
	X	Y			
1	2	3	4	5	6
				-	
н308У	503485.83	1338597.69	Метод спутниковых геодезических измерений (определений)	$Mt = \sqrt{(m_0^2 + m_1^2)} = \sqrt{(0,07^2 + 0,07^2)} = 0,10$	-
н307У	503491.87	1338597.45	Метод спутниковых геодезических измерений (определений)	$Mt = \sqrt{(m_0^2 + m_1^2)} = \sqrt{(0,07^2 + 0,07^2)} = 0,10$	-
н306У	503492.59	1338606.89	Метод спутниковых геодезических измерений (определений)	$Mt = \sqrt{(m_0^2 + m_1^2)} = \sqrt{(0,07^2 + 0,07^2)} = 0,10$	-
н309У	503486.69	1338607.15	Метод спутниковых геодезических измерений (определений)	$Mt = \sqrt{(m_0^2 + m_1^2)} = \sqrt{(0,07^2 + 0,07^2)} = 0,10$	-
н308У	503485.83	1338597.69	Метод спутниковых геодезических измерений (определений)	$Mt = \sqrt{(m_0^2 + m_1^2)} = \sqrt{(0,07^2 + 0,07^2)} = 0,10$	-

2. Сведения о частях границ образуемых земельных участков:

:ЗУ150 :

обозначение земельного участка

Обозначение части границ		Горизонтальное проложение (S), м	Описание прохождения части границ	Сведения о согласовании местоположения границ (согласовано/спорное)
от т.	до т.			
1	2	3	4	5
н308У	н307У	6.04	-	Согласовано
н307У	н306У	9.47	-	Согласовано
н306У	н309У	5.91	-	Согласовано
н309У	н308У	9.50	-	Согласовано

3. Сведения о характеристиках образуемого земельного участка:

:ЗУ150 :

обозначение земельного участка

№ п/п	Наименование характеристики земельного участка	Значение характеристики
1	2	3
1.	Адрес земельного участка	-
1.1.	Сведения о местоположении земельного участка (при отсутствии адреса) в структурированном в соответствии с федеральной информационной адресной системой виде	Российская Федерация, Кемеровская область — Кузбасс, Беловский городской округ, пгт Бачатский, тер. Гаражный массив Северный, 1/1
1.2.	Дополнительные сведения о местоположении земельного участка	-
2.	Категория земель	Земли населенных пунктов
3.	Вид (виды) разрешенного использования	-
3.1.	Дополнительные сведения об использовании земельного участка	-
4.	Реестровый номер границ территориальной зоны или в случае отсутствия такого реестрового номера ее индивидуальное обозначение (вид, тип, номер, индекс)	-
5.	Площадь земельного участка ± величина предельной погрешности определения (вычисления) площади (Р± ΔР), м2	57 ± 3
6.	Формула, примененная для вычисления предельной погрешности определения площади земельного участка, с подставленными значениями и итоговые (вычисленные) значения (ΔР), м2	ΔР=3.5*Mt*√P=3.5*0.1*√57=3
7.	Предельные минимальный и максимальный размеры земельного участка (Рмин и Рмакс), м2	9 80
8.	Кадастровый или иной государственный учетный номер (инвентарный) объекта недвижимости, расположенного на образуемом земельном участке	-
9.	Кадастровые номера исходных земельных участков	-
9.1.	Кадастровый номер входящего в состав земельного участка, представляющего собой единое землепользование (номер контура многоконтурного земельного участка), преобразование которого осуществляется	-
9.2.	Кадастровые номера земельных участков, исключаемых из состава измененного (исходного) земельного участка, представляющего собой единое землепользование	-
9.3.	Кадастровый или иной государственный учетный номер (инвентарный) объекта недвижимости, расположенного на измененном земельном участке	-
10.	Условный номер земельного участка	:ЗУ160
11.	Учетный номер проекта межевания территории	00.00.0000000.000
12.	Дополнительные сведения об образовании земельного участка	Земельный участок образован из земель неразграниченной государственной собственности. Уполномоченный орган, утвердивший документ об образовании ЗУ: Администрация Беловского городского округа
13.	Сведения о земельных участках (землях общего пользования, территории общего пользования), посредством которых обеспечивается доступ	:ЗУ171

3. Сведения о характеристиках образуемого земельного участка:	**:ЗУ150 :**
	обозначение земельного участка

№ п/п	Наименование характеристики земельного участка	Значение характеристики
1	2	3
14.	Иные сведения	-
4. Пояснения к сведениям об образуемом земельном участке:		**:ЗУ150 :** обозначение земельного участка
1.	-	

Сведения об образуемых земельных участках

1. Сведения о характерных точках границ образуемых земельных участков

:ЗУ151 :

обозначение земельного участка

Система координат МСК-42, зона 1 **Зона № 1**

Обозначение характерных точек границ	Координаты, м		Метод определения координат	Формулы, примененные для расчета средней квадратической погрешности определения координат характерной точки границ (Mt), с подставленными в такие формулы значениями и итоговые (вычисленные) значения Mt, м	Описание закрепления точки
	X	Y			
1	2	3	4	5	6
				-	
н310У	503488.67	1338616.89	Метод спутниковых геодезических измерений (определений)	$Mt = \sqrt{(m_0^2 + m_1^2)} = \sqrt{(0,07^2 + 0,07^2)} = 0,10$	-
н311У	503498.45	1338616.93	Метод спутниковых геодезических измерений (определений)	$Mt = \sqrt{(m_0^2 + m_1^2)} = \sqrt{(0,07^2 + 0,07^2)} = 0,10$	-
н312У	503498.69	1338623.37	Метод спутниковых геодезических измерений (определений)	$Mt = \sqrt{(m_0^2 + m_1^2)} = \sqrt{(0,07^2 + 0,07^2)} = 0,10$	-
н313У	503488.67	1338623.51	Метод спутниковых геодезических измерений (определений)	$Mt = \sqrt{(m_0^2 + m_1^2)} = \sqrt{(0,07^2 + 0,07^2)} = 0,10$	-
н310У	503488.67	1338616.89	Метод спутниковых геодезических измерений (определений)	$Mt = \sqrt{(m_0^2 + m_1^2)} = \sqrt{(0,07^2 + 0,07^2)} = 0,10$	-

2. Сведения о частях границ образуемых земельных участков:

:ЗУ151 :

обозначение земельного участка

Обозначение части границ		Горизонтальное проложение (S), м	Описание прохождения части границ	Сведения о согласовании местоположения границ (согласовано/спорное)
от т.	до т.			
1	2	3	4	5
н310У	н311У	9.78	-	Согласовано
н311У	н312У	6.44	-	Согласовано
н312У	н313У	10.02	-	Согласовано
н313У	н310У	6.62	-	Согласовано

3. Сведения о характеристиках образуемого земельного участка:

:ЗУ151 :

обозначение земельного участка

№ п/п	Наименование характеристики земельного участка	Значение характеристики
1	2	3
1.	Адрес земельного участка	-
1.1.	Сведения о местоположении земельного участка (при отсутствии адреса) в структурированном в соответствии с федеральной информационной адресной системой виде	Российская Федерация, Кемеровская область — Кузбасс, Беловский городской округ, пгт Бачатский, тер. Гаражный массив Северный, 1/3
1.2.	Дополнительные сведения о местоположении земельного участка	-
2.	Категория земель	Земли населенных пунктов
3.	Вид (виды) разрешенного использования	-
3.1.	Дополнительные сведения об использовании земельного участка	-
4.	Реестровый номер границ территориальной зоны или в случае отсутствия такого реестрового номера ее индивидуальное обозначение (вид, тип, номер, индекс)	-
5.	Площадь земельного участка ± величина предельной погрешности определения (вычисления) площади (Р± ΔР), м2	65 ± 3
6.	Формула, примененная для вычисления предельной погрешности определения площади земельного участка, с подставленными значениями и итоговые (вычисленные) значения (ΔР), м2	ΔР=3.5*Mt*√P=3.5*0.1*√65=3
7.	Предельные минимальный и максимальный размеры земельного участка (Рмин и Рмакс), м2	9 80
8.	Кадастровый или иной государственный учетный номер (инвентарный) объекта недвижимости, расположенного на образуемом земельном участке	42:21:0601004:1255
9.	Кадастровые номера исходных земельных участков	-
9.1.	Кадастровый номер входящего в состав земельного участка, представляющего собой единое землепользование (номер контура многоконтурного земельного участка), преобразование которого осуществляется	-
9.2.	Кадастровые номера земельных участков, исключаемых из состава измененного (исходного) земельного участка, представляющего собой единое землепользование	-
9.3.	Кадастровый или иной государственный учетный номер (инвентарный) объекта недвижимости, расположенного на измененном земельном участке	-
10.	Условный номер земельного участка	:ЗУ161
11.	Учетный номер проекта межевания территории	00.00.0000000.000
12.	Дополнительные сведения об образовании земельного участка	Земельный участок образован из земель неразграниченной государственной собственности. Уполномоченный орган, утвердивший документ об образовании ЗУ: Администрация Беловского городского округа
13.	Сведения о земельных участках (землях общего пользования, территории общего пользования), посредством которых обеспечивается доступ	:ЗУ171

3. Сведения о характеристиках образуемого земельного участка:	**:ЗУ151 :**
	обозначение земельного участка

№ п/п	Наименование характеристики земельного участка	Значение характеристики
1	2	3
14.	Иные сведения	-
4. Пояснения к сведениям об образуемом земельном участке:		**:ЗУ151 :** обозначение земельного участка
1.	-	

Сведения об образуемых земельных участках

1. Сведения о характерных точках границ образуемых земельных участков

:ЗУ152 :

обозначение земельного участка

Система координат МСК-42, зона 1 **Зона № 1**

Обозначение характерных точек границ	Координаты, м		Метод определения координат	Формулы, примененные для расчета средней квадратической погрешности определения координат характерной точки границ (Mt), с подставленными в такие формулы значениями и итоговые (вычисленные) значения Mt, м	Описание закрепления точки
	X	Y			
1	2	3	4	5	6
				-	
н313У	503488.67	1338623.51	Метод спутниковых геодезических измерений (определений)	$Mt = \sqrt{(m_0^2 + m_1^2)} = \sqrt{(0,07^2 + 0,07^2)} = 0,10$	-
н312У	503498.69	1338623.37	Метод спутниковых геодезических измерений (определений)	$Mt = \sqrt{(m_0^2 + m_1^2)} = \sqrt{(0,07^2 + 0,07^2)} = 0,10$	-
н314У	503498.69	1338629.89	Метод спутниковых геодезических измерений (определений)	$Mt = \sqrt{(m_0^2 + m_1^2)} = \sqrt{(0,07^2 + 0,07^2)} = 0,10$	-
н315У	503488.75	1338629.83	Метод спутниковых геодезических измерений (определений)	$Mt = \sqrt{(m_0^2 + m_1^2)} = \sqrt{(0,07^2 + 0,07^2)} = 0,10$	-
н313У	503488.67	1338623.51	Метод спутниковых геодезических измерений (определений)	$Mt = \sqrt{(m_0^2 + m_1^2)} = \sqrt{(0,07^2 + 0,07^2)} = 0,10$	-

2. Сведения о частях границ образуемых земельных участков:

:ЗУ152 :

обозначение земельного участка

Обозначение части границ		Горизонтальное проложение (S), м	Описание прохождения части границ	Сведения о согласовании местоположения границ (согласовано/спорное)
от т.	до т.			
1	2	3	4	5
н313У	н312У	10.02	-	Согласовано
н312У	н314У	6.52	-	Согласовано
н314У	н315У	9.94	-	Согласовано
н315У	н313У	6.32	-	Согласовано

3. Сведения о характеристиках образуемого земельного участка:

:ЗУ152 :

обозначение земельного участка

№ п/п	Наименование характеристики земельного участка	Значение характеристики
1	2	3
1.	Адрес земельного участка	Российская Федерация, Кемеровская область — Кузбасс, Беловский городской округ, пгт Бачатский, тер. Гаражный массив Северный, 1/4
1.1.	Сведения о местоположении земельного участка (при отсутствии адреса) в структурированном в соответствии с федеральной информационной адресной системой виде	-
1.2.	Дополнительные сведения о местоположении земельного участка	-
2.	Категория земель	Земли населенных пунктов
3.	Вид (виды) разрешенного использования	-
3.1.	Дополнительные сведения об использовании земельного участка	-
4.	Реестровый номер границ территориальной зоны или в случае отсутствия такого реестрового номера ее индивидуальное обозначение (вид, тип, номер, индекс)	-
5.	Площадь земельного участка ± величина предельной погрешности определения (вычисления) площади (Р± ΔР), м2	64 ± 3
6.	Формула, примененная для вычисления предельной погрешности определения площади земельного участка, с подставленными значениями и итоговые (вычисленные) значения (ΔР), м2	ΔР=3.5*Mt*√P=3.5*0.1*√64=3
7.	Предельные минимальный и максимальный размеры земельного участка (Рмин и Рмакс), м2	9 80
8.	Кадастровый или иной государственный учетный номер (инвентарный) объекта недвижимости, расположенного на образуемом земельном участке	42:21:0601004:1170
9.	Кадастровые номера исходных земельных участков	-
9.1.	Кадастровый номер входящего в состав земельного участка, представляющего собой единое землепользование (номер контура многоконтурного земельного участка), преобразование которого осуществляется	-
9.2.	Кадастровые номера земельных участков, исключаемых из состава измененного (исходного) земельного участка, представляющего собой единое землепользование	-
9.3.	Кадастровый или иной государственный учетный номер (инвентарный) объекта недвижимости, расположенного на измененном земельном участке	-
10.	Условный номер земельного участка	:ЗУ162
11.	Учетный номер проекта межевания территории	00.00.0000000.000
12.	Дополнительные сведения об образовании земельного участка	Земельный участок образован из земель неразграниченной государственной собственности. Уполномоченный орган, утвердивший документ об образовании ЗУ: Администрация Беловского городского округа

3. Сведения о характеристиках образуемого земельного участка:	**:ЗУ152 :**
	обозначение земельного участка

№ п/п	Наименование характеристики земельного участка	Значение характеристики
1	2	3
13.	Сведения о земельных участках (землях общего пользования, территории общего пользования), посредством которых обеспечивается доступ	:ЗУ171
14.	Иные сведения	-
4. Пояснения к сведениям об образуемом земельном участке:		**:ЗУ152 :**
		обозначение земельного участка
1.	-	

Сведения об образуемых земельных участках

1. Сведения о характерных точках границ образуемых земельных участков

:ЗУ153 :

обозначение земельного участка

Система координат МСК-42, зона 1 **Зона № 1**

Обозначение характерных точек границ	Координаты, м		Метод определения координат	Формулы, примененные для расчета средней квадратической погрешности определения координат характерной точки границ (Mt), с подставленными в такие формулы значениями и итоговые (вычисленные) значения Mt, м	Описание закрепления точки
	X	Y			
1	2	3	4	5	6
				-	
н315У	503488.75	1338629.83	Метод спутниковых геодезических измерений (определений)	$Mt = \sqrt{(m_0^2 + m_1^2)} = \sqrt{(0,07^2 + 0,07^2)} = 0,10$	-
н314У	503498.69	1338629.89	Метод спутниковых геодезических измерений (определений)	$Mt = \sqrt{(m_0^2 + m_1^2)} = \sqrt{(0,07^2 + 0,07^2)} = 0,10$	-
н316У	503498.67	1338635.67	Метод спутниковых геодезических измерений (определений)	$Mt = \sqrt{(m_0^2 + m_1^2)} = \sqrt{(0,07^2 + 0,07^2)} = 0,10$	-
н317У	503488.83	1338635.79	Метод спутниковых геодезических измерений (определений)	$Mt = \sqrt{(m_0^2 + m_1^2)} = \sqrt{(0,07^2 + 0,07^2)} = 0,10$	-
н315У	503488.75	1338629.83	Метод спутниковых геодезических измерений (определений)	$Mt = \sqrt{(m_0^2 + m_1^2)} = \sqrt{(0,07^2 + 0,07^2)} = 0,10$	-

2. Сведения о частях границ образуемых земельных участков:

:ЗУ153 :

обозначение земельного участка

Обозначение части границ		Горизонтальное проложение (S), м	Описание прохождения части границ	Сведения о согласовании местоположения границ (согласовано/спорное)
от т.	до т.			
1	2	3	4	5
н315У	н314У	9.94	-	Согласовано
н314У	н316У	5.78	-	Согласовано
н316У	н317У	9.84	-	Согласовано
н317У	н315У	5.96	-	Согласовано

3. Сведения о характеристиках образуемого земельного участка:

:ЗУ153 :

обозначение земельного участка

№ п/п	Наименование характеристики земельного участка	Значение характеристики
1	2	3
1.	Адрес земельного участка	Российская Федерация, Кемеровская область — Кузбасс, Беловский городской округ, пгт Бачатский, тер. Гаражный массив Северный, 1/5
1.1.	Сведения о местоположении земельного участка (при отсутствии адреса) в структурированном в соответствии с федеральной информационной адресной системой виде	-
1.2.	Дополнительные сведения о местоположении земельного участка	-
2.	Категория земель	Земли населенных пунктов
3.	Вид (виды) разрешенного использования	-
3.1.	Дополнительные сведения об использовании земельного участка	-
4.	Реестровый номер границ территориальной зоны или в случае отсутствия такого реестрового номера ее индивидуальное обозначение (вид, тип, номер, индекс)	-
5.	Площадь земельного участка ± величина предельной погрешности определения (вычисления) площади (Р± ΔР), м2	58 ± 3
6.	Формула, примененная для вычисления предельной погрешности определения площади земельного участка, с подставленными значениями и итоговые (вычисленные) значения (ΔР), м2	ΔР=3.5*Mt*√P=3.5*0.1*√58=3
7.	Предельные минимальный и максимальный размеры земельного участка (Рмин и Рмакс), м2	9 80
8.	Кадастровый или иной государственный учетный номер (инвентарный) объекта недвижимости, расположенного на образуемом земельном участке	42:21:0601004:1184
9.	Кадастровые номера исходных земельных участков	-
9.1.	Кадастровый номер входящего в состав земельного участка, представляющего собой единое землепользование (номер контура многоконтурного земельного участка), преобразование которого осуществляется	-
9.2.	Кадастровые номера земельных участков, исключаемых из состава измененного (исходного) земельного участка, представляющего собой единое землепользование	-
9.3.	Кадастровый или иной государственный учетный номер (инвентарный) объекта недвижимости, расположенного на измененном земельном участке	-
10.	Условный номер земельного участка	:ЗУ163
11.	Учетный номер проекта межевания территории	00.00.0000000.000
12.	Дополнительные сведения об образовании земельного участка	Земельный участок образован из земель неразграниченной государственной собственности. Уполномоченный орган, утвердивший документ об образовании ЗУ: Администрация Беловского городского округа

3. Сведения о характеристиках образуемого земельного участка:	**:ЗУ153 :**
	обозначение земельного участка

№ п/п	Наименование характеристики земельного участка	Значение характеристики
1	2	3
13.	Сведения о земельных участках (землях общего пользования, территории общего пользования), посредством которых обеспечивается доступ	:ЗУ171
14.	Иные сведения	-
4. Пояснения к сведениям об образуемом земельном участке:		**:ЗУ153 :** обозначение земельного участка
1.	-	

Сведения об образуемых земельных участках

1. Сведения о характерных точках границ образуемых земельных участков

:ЗУ154 :

обозначение земельного участка

Система координат МСК-42, зона 1 **Зона № 1**

Обозначение характерных точек границ	Координаты, м		Метод определения координат	Формулы, примененные для расчета средней квадратической погрешности определения координат характерной точки границ (Mt), с подставленными в такие формулы значениями и итоговые (вычисленные) значения Mt, м	Описание закрепления точки
	X	Y			
1	2	3	4	5	6
				-	
н317У	503488.83	1338635.79	Метод спутниковых геодезических измерений (определений)	$Mt = \sqrt{(m_0^2 + m_1^2)} = \sqrt{(0,07^2 + 0,07^2)} = 0,10$	-
н316У	503498.67	1338635.67	Метод спутниковых геодезических измерений (определений)	$Mt = \sqrt{(m_0^2 + m_1^2)} = \sqrt{(0,07^2 + 0,07^2)} = 0,10$	-
н318У	503498.91	1338642.75	Метод спутниковых геодезических измерений (определений)	$Mt = \sqrt{(m_0^2 + m_1^2)} = \sqrt{(0,07^2 + 0,07^2)} = 0,10$	-
н319У	503488.71	1338643.07	Метод спутниковых геодезических измерений (определений)	$Mt = \sqrt{(m_0^2 + m_1^2)} = \sqrt{(0,07^2 + 0,07^2)} = 0,10$	-
н317У	503488.83	1338635.79	Метод спутниковых геодезических измерений (определений)	$Mt = \sqrt{(m_0^2 + m_1^2)} = \sqrt{(0,07^2 + 0,07^2)} = 0,10$	-

2. Сведения о частях границ образуемых земельных участков:

:ЗУ154 :

обозначение земельного участка

Обозначение части границ		Горизонтальное проложение (S), м	Описание прохождения части границ	Сведения о согласовании местоположения границ (согласовано/спорное)
от т.	до т.			
1	2	3	4	5
н317У	н316У	9.84	-	Согласовано
н316У	н318У	7.08	-	Согласовано
н318У	н319У	10.21	-	Согласовано
н319У	н317У	7.28	-	Согласовано

3. Сведения о характеристиках образуемого земельного участка:

:ЗУ154 :

обозначение земельного участка

№ п/п	Наименование характеристики земельного участка	Значение характеристики
1	2	3
1.	Адрес земельного участка	Российская Федерация, Кемеровская область — Кузбасс, Беловский городской округ, пгт Бачатский, тер. Гаражный массив Северный, 1/6
1.1.	Сведения о местоположении земельного участка (при отсутствии адреса) в структурированном в соответствии с федеральной информационной адресной системой виде	-
1.2.	Дополнительные сведения о местоположении земельного участка	-
2.	Категория земель	Земли населенных пунктов
3.	Вид (виды) разрешенного использования	-
3.1.	Дополнительные сведения об использовании земельного участка	-
4.	Реестровый номер границ территориальной зоны или в случае отсутствия такого реестрового номера ее индивидуальное обозначение (вид, тип, номер, индекс)	-
5.	Площадь земельного участка ± величина предельной погрешности определения (вычисления) площади (Р± ΔР), м2	72 ± 3
6.	Формула, примененная для вычисления предельной погрешности определения площади земельного участка, с подставленными значениями и итоговые (вычисленные) значения (ΔР), м2	ΔР=3.5*Mt*√P=3.5*0.1*√72=3
7.	Предельные минимальный и максимальный размеры земельного участка (Рмин и Рмакс), м2	9 80
8.	Кадастровый или иной государственный учетный номер (инвентарный) объекта недвижимости, расположенного на образуемом земельном участке	42:21:0601004:1172
9.	Кадастровые номера исходных земельных участков	-
9.1.	Кадастровый номер входящего в состав земельного участка, представляющего собой единое землепользование (номер контура многоконтурного земельного участка), преобразование которого осуществляется	-
9.2.	Кадастровые номера земельных участков, исключаемых из состава измененного (исходного) земельного участка, представляющего собой единое землепользование	-
9.3.	Кадастровый или иной государственный учетный номер (инвентарный) объекта недвижимости, расположенного на измененном земельном участке	-
10.	Условный номер земельного участка	:ЗУ164
11.	Учетный номер проекта межевания территории	00.00.0000000.000
12.	Дополнительные сведения об образовании земельного участка	Земельный участок образован из земель неразграниченной государственной собственности. Уполномоченный орган, утвердивший документ об образовании ЗУ: Администрация Беловского городского округа

3. Сведения о характеристиках образуемого земельного участка:	**:ЗУ154 :**
	обозначение земельного участка

№ п/п	Наименование характеристики земельного участка	Значение характеристики
1	2	3
13.	Сведения о земельных участках (землях общего пользования, территории общего пользования), посредством которых обеспечивается доступ	:ЗУ171
14.	Иные сведения	-
4. Пояснения к сведениям об образуемом земельном участке:		**:ЗУ154 :** обозначение земельного участка
1.	-	

Сведения об образуемых земельных участках

1. Сведения о характерных точках границ образуемых земельных участков

:ЗУ155 :

обозначение земельного участка

Система координат МСК-42, зона 1 **Зона № 1**

Обозначение характерных точек границ	Координаты, м		Метод определения координат	Формулы, примененные для расчета средней квадратической погрешности определения координат характерной точки границ (Mt), с подставленными в такие формулы значениями и итоговые (вычисленные) значения Mt, м	Описание закрепления точки
	X	Y			
1	2	3	4	5	6
				-	
н319У	503488.71	1338643.07	Метод спутниковых геодезических измерений (определений)	$Mt = \sqrt{(m_0^2 + m_1^2)} = \sqrt{(0,07^2 + 0,07^2)} = 0,10$	-
н318У	503498.91	1338642.75	Метод спутниковых геодезических измерений (определений)	$Mt = \sqrt{(m_0^2 + m_1^2)} = \sqrt{(0,07^2 + 0,07^2)} = 0,10$	-
н320У	503499.02	1338647.74	Метод спутниковых геодезических измерений (определений)	$Mt = \sqrt{(m_0^2 + m_1^2)} = \sqrt{(0,07^2 + 0,07^2)} = 0,10$	-
н321У	503488.60	1338647.99	Метод спутниковых геодезических измерений (определений)	$Mt = \sqrt{(m_0^2 + m_1^2)} = \sqrt{(0,07^2 + 0,07^2)} = 0,10$	-
н319У	503488.71	1338643.07	Метод спутниковых геодезических измерений (определений)	$Mt = \sqrt{(m_0^2 + m_1^2)} = \sqrt{(0,07^2 + 0,07^2)} = 0,10$	-

2. Сведения о частях границ образуемых земельных участков:

:ЗУ155 :

обозначение земельного участка

Обозначение части границ		Горизонтальное проложение (S), м	Описание прохождения части границ	Сведения о согласовании местоположения границ (согласовано/спорное)
от т.	до т.			
1	2	3	4	5
н319У	н318У	10.21	-	Согласовано
н318У	н320У	4.99	-	Согласовано
н320У	н321У	10.42	-	Согласовано
н321У	н319У	4.92	-	Согласовано

3. Сведения о характеристиках образуемого земельного участка:

:ЗУ155 :

обозначение земельного участка

№ п/п	Наименование характеристики земельного участка	Значение характеристики
1	2	3
1.	Адрес земельного участка	-
1.1.	Сведения о местоположении земельного участка (при отсутствии адреса) в структурированном в соответствии с федеральной информационной адресной системой виде	Российская Федерация, Кемеровская область — Кузбасс, Беловский городской округ, пгт Бачатский, тер. Гаражный массив Северный, 1/7
1.2.	Дополнительные сведения о местоположении земельного участка	-
2.	Категория земель	Земли населенных пунктов
3.	Вид (виды) разрешенного использования	-
3.1.	Дополнительные сведения об использовании земельного участка	-
4.	Реестровый номер границ территориальной зоны или в случае отсутствия такого реестрового номера ее индивидуальное обозначение (вид, тип, номер, индекс)	-
5.	Площадь земельного участка ± величина предельной погрешности определения (вычисления) площади (Р± ΔР), м2	51 ± 2
6.	Формула, примененная для вычисления предельной погрешности определения площади земельного участка, с подставленными значениями и итоговые (вычисленные) значения (ΔР), м2	ΔР=3.5*Mt*√P=3.5*0.1*√51=2
7.	Предельные минимальный и максимальный размеры земельного участка (Рмин и Рмакс), м2	9 80
8.	Кадастровый или иной государственный учетный номер (инвентарный) объекта недвижимости, расположенного на образуемом земельном участке	42:21:0601004:1224
9.	Кадастровые номера исходных земельных участков	-
9.1.	Кадастровый номер входящего в состав земельного участка, представляющего собой единое землепользование (номер контура многоконтурного земельного участка), преобразование которого осуществляется	-
9.2.	Кадастровые номера земельных участков, исключаемых из состава измененного (исходного) земельного участка, представляющего собой единое землепользование	-
9.3.	Кадастровый или иной государственный учетный номер (инвентарный) объекта недвижимости, расположенного на измененном земельном участке	-
10.	Условный номер земельного участка	:ЗУ165
11.	Учетный номер проекта межевания территории	00.00.0000000.000
12.	Дополнительные сведения об образовании земельного участка	Земельный участок образован из земель неразграниченной государственной собственности. Уполномоченный орган, утвердивший документ об образовании ЗУ: Администрация Беловского городского округа
13.	Сведения о земельных участках (землях общего пользования, территории общего пользования), посредством которых обеспечивается доступ	:ЗУ171

3. Сведения о характеристиках образуемого земельного участка:	**:ЗУ155 :**
	обозначение земельного участка

№ п/п	Наименование характеристики земельного участка	Значение характеристики
1	2	3
14.	Иные сведения	-
4. Пояснения к сведениям об образуемом земельном участке:		**:ЗУ155 :** обозначение земельного участка
1.	-	

Сведения об образуемых земельных участках

1. Сведения о характерных точках границ образуемых земельных участков

:ЗУ156 :

обозначение земельного участка

Система координат МСК-42, зона 1 **Зона № 1**

Обозначение характерных точек границ	Координаты, м		Метод определения координат	Формулы, примененные для расчета средней квадратической погрешности определения координат характерной точки границ (Mt), с подставленными в такие формулы значениями и итоговые (вычисленные) значения Mt, м	Описание закрепления точки
	X	Y			
1	2	3	4	5	6
				-	
н321У	503488.60	1338647.99	Метод спутниковых геодезических измерений (определений)	$Mt = \sqrt{(m_0^2 + m_1^2)} = \sqrt{(0,07^2 + 0,07^2)} = 0,10$	-
н320У	503499.02	1338647.74	Метод спутниковых геодезических измерений (определений)	$Mt = \sqrt{(m_0^2 + m_1^2)} = \sqrt{(0,07^2 + 0,07^2)} = 0,10$	-
н322У	503499.17	1338653.23	Метод спутниковых геодезических измерений (определений)	$Mt = \sqrt{(m_0^2 + m_1^2)} = \sqrt{(0,07^2 + 0,07^2)} = 0,10$	-
н323У	503488.69	1338653.75	Метод спутниковых геодезических измерений (определений)	$Mt = \sqrt{(m_0^2 + m_1^2)} = \sqrt{(0,07^2 + 0,07^2)} = 0,10$	-
н321У	503488.60	1338647.99	Метод спутниковых геодезических измерений (определений)	$Mt = \sqrt{(m_0^2 + m_1^2)} = \sqrt{(0,07^2 + 0,07^2)} = 0,10$	-

2. Сведения о частях границ образуемых земельных участков:

:ЗУ156 :

обозначение земельного участка

Обозначение части границ		Горизонтальное проложение (S), м	Описание прохождения части границ	Сведения о согласовании местоположения границ (согласовано/спорное)
от т.	до т.			
1	2	3	4	5
н321У	н320У	10.42	-	Согласовано
н320У	н322У	5.49	-	Согласовано
н322У	н323У	10.49	-	Согласовано
н323У	н321У	5.76	-	Согласовано

3. Сведения о характеристиках образуемого земельного участка:

:ЗУ156 :

обозначение земельного участка

№ п/п	Наименование характеристики земельного участка	Значение характеристики
1	2	3
1.	Адрес земельного участка	Российская Федерация, Кемеровская область — Кузбасс, Беловский городской округ, пгт Бачатский, тер. Гаражный массив Северный, 1/8
1.1.	Сведения о местоположении земельного участка (при отсутствии адреса) в структурированном в соответствии с федеральной информационной адресной системой виде	-
1.2.	Дополнительные сведения о местоположении земельного участка	-
2.	Категория земель	Земли населенных пунктов
3.	Вид (виды) разрешенного использования	-
3.1.	Дополнительные сведения об использовании земельного участка	-
4.	Реестровый номер границ территориальной зоны или в случае отсутствия такого реестрового номера ее индивидуальное обозначение (вид, тип, номер, индекс)	-
5.	Площадь земельного участка ± величина предельной погрешности определения (вычисления) площади (Р± ΔР), м2	59 ± 3
6.	Формула, примененная для вычисления предельной погрешности определения площади земельного участка, с подставленными значениями и итоговые (вычисленные) значения (ΔР), м2	ΔР=3.5*Mt*√P=3.5*0.1*√59=3
7.	Предельные минимальный и максимальный размеры земельного участка (Рмин и Рмакс), м2	9 80
8.	Кадастровый или иной государственный учетный номер (инвентарный) объекта недвижимости, расположенного на образуемом земельном участке	42:21:0601004:1264
9.	Кадастровые номера исходных земельных участков	-
9.1.	Кадастровый номер входящего в состав земельного участка, представляющего собой единое землепользование (номер контура многоконтурного земельного участка), преобразование которого осуществляется	-
9.2.	Кадастровые номера земельных участков, исключаемых из состава измененного (исходного) земельного участка, представляющего собой единое землепользование	-
9.3.	Кадастровый или иной государственный учетный номер (инвентарный) объекта недвижимости, расположенного на измененном земельном участке	-
10.	Условный номер земельного участка	:ЗУ166
11.	Учетный номер проекта межевания территории	00.00.0000000.000
12.	Дополнительные сведения об образовании земельного участка	Земельный участок образован из земель неразграниченной государственной собственности. Уполномоченный орган, утвердивший документ об образовании ЗУ: Администрация Беловского городского округа

3. Сведения о характеристиках образуемого земельного участка:	**:ЗУ156 :**
	обозначение земельного участка

№ п/п	Наименование характеристики земельного участка	Значение характеристики
1	2	3
13.	Сведения о земельных участках (землях общего пользования, территории общего пользования), посредством которых обеспечивается доступ	:ЗУ171
14.	Иные сведения	-
4. Пояснения к сведениям об образуемом земельном участке:		**:ЗУ156 :** обозначение земельного участка
1.	-	

Сведения об образуемых земельных участках

1. Сведения о характерных точках границ образуемых земельных участков

:ЗУ157 :

обозначение земельного участка

Система координат МСК-42, зона 1 **Зона № 1**

Обозначение характерных точек границ	Координаты, м		Метод определения координат	Формулы, примененные для расчета средней квадратической погрешности определения координат характерной точки границ (Mt), с подставленными в такие формулы значениями и итоговые (вычисленные) значения Mt, м	Описание закрепления точки
	X	Y			
1	2	3	4	5	6
				-	
н323У	503488.69	1338653.75	Метод спутниковых геодезических измерений (определений)	$Mt = \sqrt{(m_0^2 + m_1^2)} = \sqrt{(0,07^2 + 0,07^2)} = 0,10$	-
н322У	503499.17	1338653.23	Метод спутниковых геодезических измерений (определений)	$Mt = \sqrt{(m_0^2 + m_1^2)} = \sqrt{(0,07^2 + 0,07^2)} = 0,10$	-
н324У	503499.49	1338660.19	Метод спутниковых геодезических измерений (определений)	$Mt = \sqrt{(m_0^2 + m_1^2)} = \sqrt{(0,07^2 + 0,07^2)} = 0,10$	-
н325У	503489.01	1338660.47	Метод спутниковых геодезических измерений (определений)	$Mt = \sqrt{(m_0^2 + m_1^2)} = \sqrt{(0,07^2 + 0,07^2)} = 0,10$	-
н323У	503488.69	1338653.75	Метод спутниковых геодезических измерений (определений)	$Mt = \sqrt{(m_0^2 + m_1^2)} = \sqrt{(0,07^2 + 0,07^2)} = 0,10$	-

2. Сведения о частях границ образуемых земельных участков:

:ЗУ157 :

обозначение земельного участка

Обозначение части границ		Горизонтальное проложение (S), м	Описание прохождения части границ	Сведения о согласовании местоположения границ (согласовано/спорное)
от т.	до т.			
1	2	3	4	5
н323У	н322У	10.49	-	Согласовано
н322У	н324У	6.97	-	Согласовано
н324У	н325У	10.48	-	Согласовано
н325У	н323У	6.73	-	Согласовано

3. Сведения о характеристиках образуемого земельного участка:

:ЗУ157 :

обозначение земельного участка

№ п/п	Наименование характеристики земельного участка	Значение характеристики
1	2	3
1.	Адрес земельного участка	-
1.1.	Сведения о местоположении земельного участка (при отсутствии адреса) в структурированном в соответствии с федеральной информационной адресной системой виде	Российская Федерация, Кемеровская область — Кузбасс, Беловский городской округ, пгт Бачатский, тер. Гаражный массив Северный, блок 1
1.2.	Дополнительные сведения о местоположении земельного участка	-
2.	Категория земель	Земли населенных пунктов
3.	Вид (виды) разрешенного использования	-
3.1.	Дополнительные сведения об использовании земельного участка	-
4.	Реестровый номер границ территориальной зоны или в случае отсутствия такого реестрового номера ее индивидуальное обозначение (вид, тип, номер, индекс)	-
5.	Площадь земельного участка ± величина предельной погрешности определения (вычисления) площади (Р± ΔР), м2	72 ± 3
6.	Формула, примененная для вычисления предельной погрешности определения площади земельного участка, с подставленными значениями и итоговые (вычисленные) значения (ΔР), м2	ΔР=3.5*Mt*√P=3.5*0.1*√72=3
7.	Предельные минимальный и максимальный размеры земельного участка (Рмин и Рмакс), м2	9 80
8.	Кадастровый или иной государственный учетный номер (инвентарный) объекта недвижимости, расположенного на образуемом земельном участке	-
9.	Кадастровые номера исходных земельных участков	-
9.1.	Кадастровый номер входящего в состав земельного участка, представляющего собой единое землепользование (номер контура многоконтурного земельного участка), преобразование которого осуществляется	-
9.2.	Кадастровые номера земельных участков, исключаемых из состава измененного (исходного) земельного участка, представляющего собой единое землепользование	-
9.3.	Кадастровый или иной государственный учетный номер (инвентарный) объекта недвижимости, расположенного на измененном земельном участке	-
10.	Условный номер земельного участка	:ЗУ167
11.	Учетный номер проекта межевания территории	00.00.0000000.000
12.	Дополнительные сведения об образовании земельного участка	Земельный участок образован из земель неразграниченной государственной собственности. Уполномоченный орган, утвердивший документ об образовании ЗУ: Администрация Беловского городского округа
13.	Сведения о земельных участках (землях общего пользования, территории общего пользования), посредством которых обеспечивается доступ	:ЗУ171

3. Сведения о характеристиках образуемого земельного участка:	**:ЗУ157 :**
	обозначение земельного участка

№ п/п	Наименование характеристики земельного участка	Значение характеристики
1	2	3
14.	Иные сведения	-
4. Пояснения к сведениям об образуемом земельном участке:		**:ЗУ157 :** обозначение земельного участка
1.	-	

Сведения об образуемых земельных участках

1. Сведения о характерных точках границ образуемых земельных участков

:ЗУ158 :

обозначение земельного участка

Система координат МСК-42, зона 1 **Зона № 1**

Обозначение характерных точек границ	Координаты, м		Метод определения координат	Формулы, примененные для расчета средней квадратической погрешности определения координат характерной точки границ (Mt), с подставленными в такие формулы значениями и итоговые (вычисленные) значения Mt, м	Описание закрепления точки
	X	Y			
1	2	3	4	5	6
				-	
н325У	503489.01	1338660.47	Метод спутниковых геодезических измерений (определений)	$Mt = \sqrt{(m_0^2 + m_1^2)} = \sqrt{(0,07^2 + 0,07^2)} = 0,10$	-
н324У	503499.49	1338660.19	Метод спутниковых геодезических измерений (определений)	$Mt = \sqrt{(m_0^2 + m_1^2)} = \sqrt{(0,07^2 + 0,07^2)} = 0,10$	-
н326У	503499.57	1338666.27	Метод спутниковых геодезических измерений (определений)	$Mt = \sqrt{(m_0^2 + m_1^2)} = \sqrt{(0,07^2 + 0,07^2)} = 0,10$	-
н327У	503489.05	1338666.71	Метод спутниковых геодезических измерений (определений)	$Mt = \sqrt{(m_0^2 + m_1^2)} = \sqrt{(0,07^2 + 0,07^2)} = 0,10$	-
н325У	503489.01	1338660.47	Метод спутниковых геодезических измерений (определений)	$Mt = \sqrt{(m_0^2 + m_1^2)} = \sqrt{(0,07^2 + 0,07^2)} = 0,10$	-

2. Сведения о частях границ образуемых земельных участков:

:ЗУ158 :

обозначение земельного участка

Обозначение части границ		Горизонтальное проложение (S), м	Описание прохождения части границ	Сведения о согласовании местоположения границ (согласовано/спорное)
от т.	до т.			
1	2	3	4	5
н325У	н324У	10.48	-	Согласовано
н324У	н326У	6.08	-	Согласовано
н326У	н327У	10.53	-	Согласовано
н327У	н325У	6.24	-	Согласовано

3. Сведения о характеристиках образуемого земельного участка:

:ЗУ158 :

обозначение земельного участка

№ п/п	Наименование характеристики земельного участка	Значение характеристики
1	2	3
1.	Адрес земельного участка	-
1.1.	Сведения о местоположении земельного участка (при отсутствии адреса) в структурированном в соответствии с федеральной информационной адресной системой виде	Российская Федерация, Кемеровская область — Кузбасс, Беловский городской округ, пгт Бачатский, тер. Гаражный массив Северный, блок 1
1.2.	Дополнительные сведения о местоположении земельного участка	-
2.	Категория земель	Земли населенных пунктов
3.	Вид (виды) разрешенного использования	-
3.1.	Дополнительные сведения об использовании земельного участка	-
4.	Реестровый номер границ территориальной зоны или в случае отсутствия такого реестрового номера ее индивидуальное обозначение (вид, тип, номер, индекс)	-
5.	Площадь земельного участка ± величина предельной погрешности определения (вычисления) площади (Р± ΔР), м2	65 ± 3
6.	Формула, примененная для вычисления предельной погрешности определения площади земельного участка, с подставленными значениями и итоговые (вычисленные) значения (ΔР), м2	ΔР=3.5*Mt*√P=3.5*0.1*√65=3
7.	Предельные минимальный и максимальный размеры земельного участка (Рмин и Рмакс), м2	9 80
8.	Кадастровый или иной государственный учетный номер (инвентарный) объекта недвижимости, расположенного на образуемом земельном участке	-
9.	Кадастровые номера исходных земельных участков	-
9.1.	Кадастровый номер входящего в состав земельного участка, представляющего собой единое землепользование (номер контура многоконтурного земельного участка), преобразование которого осуществляется	-
9.2.	Кадастровые номера земельных участков, исключаемых из состава измененного (исходного) земельного участка, представляющего собой единое землепользование	-
9.3.	Кадастровый или иной государственный учетный номер (инвентарный) объекта недвижимости, расположенного на измененном земельном участке	-
10.	Условный номер земельного участка	:ЗУ168
11.	Учетный номер проекта межевания территории	00.00.0000000.000
12.	Дополнительные сведения об образовании земельного участка	Земельный участок образован из земель неразграниченной государственной собственности. Уполномоченный орган, утвердивший документ об образовании ЗУ: Администрация Беловского городского округа
13.	Сведения о земельных участках (землях общего пользования, территории общего пользования), посредством которых обеспечивается доступ	:ЗУ171

3. Сведения о характеристиках образуемого земельного участка:	**:ЗУ158 :**
	обозначение земельного участка

№ п/п	Наименование характеристики земельного участка	Значение характеристики
1	2	3
14.	Иные сведения	-
4. Пояснения к сведениям об образуемом земельном участке:		**:ЗУ158 :** обозначение земельного участка
1.	-	

Сведения об образуемых земельных участках

1. Сведения о характерных точках границ образуемых земельных участков

:ЗУ159 :

обозначение земельного участка

Система координат МСК-42, зона 1 **Зона № 1**

Обозначение характерных точек границ	Координаты, м		Метод определения координат	Формулы, примененные для расчета средней квадратической погрешности определения координат характерной точки границ (Mt), с подставленными в такие формулы значениями и итоговые (вычисленные) значения Mt, м	Описание закрепления точки
	X	Y			
1	2	3	4	5	6
				-	
н328У	503499.71	1338672.01	Метод спутниковых геодезических измерений (определений)	$Mt = \sqrt{(m_0^2 + m_1^2)} = \sqrt{(0,07^2 + 0,07^2)} = 0,10$	-
н329У	503489.19	1338672.45	Метод спутниковых геодезических измерений (определений)	$Mt = \sqrt{(m_0^2 + m_1^2)} = \sqrt{(0,07^2 + 0,07^2)} = 0,10$	-
н327У	503489.05	1338666.71	Метод спутниковых геодезических измерений (определений)	$Mt = \sqrt{(m_0^2 + m_1^2)} = \sqrt{(0,07^2 + 0,07^2)} = 0,10$	-
н326У	503499.57	1338666.27	Метод спутниковых геодезических измерений (определений)	$Mt = \sqrt{(m_0^2 + m_1^2)} = \sqrt{(0,07^2 + 0,07^2)} = 0,10$	-
н328У	503499.71	1338672.01	Метод спутниковых геодезических измерений (определений)	$Mt = \sqrt{(m_0^2 + m_1^2)} = \sqrt{(0,07^2 + 0,07^2)} = 0,10$	-

2. Сведения о частях границ образуемых земельных участков:

:ЗУ159 :

обозначение земельного участка

Обозначение части границ		Горизонтальное проложение (S), м	Описание прохождения части границ	Сведения о согласовании местоположения границ (согласовано/спорное)
от т.	до т.			
1	2	3	4	5
н328У	н329У	10.53	-	Согласовано
н329У	н327У	5.74	-	Согласовано
н327У	н326У	10.53	-	Согласовано
н326У	н328У	5.74	-	Согласовано

3. Сведения о характеристиках образуемого земельного участка:

:ЗУ159 :

обозначение земельного участка

№ п/п	Наименование характеристики земельного участка	Значение характеристики
1	2	3
1.	Адрес земельного участка	-
1.1.	Сведения о местоположении земельного участка (при отсутствии адреса) в структурированном в соответствии с федеральной информационной адресной системой виде	Российская Федерация, Кемеровская область — Кузбасс, Беловский городской округ, пгт Бачатский, тер. Гаражный массив Северный, блок 1
1.2.	Дополнительные сведения о местоположении земельного участка	-
2.	Категория земель	Земли населенных пунктов
3.	Вид (виды) разрешенного использования	-
3.1.	Дополнительные сведения об использовании земельного участка	-
4.	Реестровый номер границ территориальной зоны или в случае отсутствия такого реестрового номера ее индивидуальное обозначение (вид, тип, номер, индекс)	-
5.	Площадь земельного участка ± величина предельной погрешности определения (вычисления) площади (Р± ΔР), м2	60 ± 3
6.	Формула, примененная для вычисления предельной погрешности определения площади земельного участка, с подставленными значениями и итоговые (вычисленные) значения (ΔР), м2	ΔР=3.5*Mt*√P=3.5*0.1*√60=3
7.	Предельные минимальный и максимальный размеры земельного участка (Рмин и Рмакс), м2	9 80
8.	Кадастровый или иной государственный учетный номер (инвентарный) объекта недвижимости, расположенного на образуемом земельном участке	-
9.	Кадастровые номера исходных земельных участков	-
9.1.	Кадастровый номер входящего в состав земельного участка, представляющего собой единое землепользование (номер контура многоконтурного земельного участка), преобразование которого осуществляется	-
9.2.	Кадастровые номера земельных участков, исключаемых из состава измененного (исходного) земельного участка, представляющего собой единое землепользование	-
9.3.	Кадастровый или иной государственный учетный номер (инвентарный) объекта недвижимости, расположенного на измененном земельном участке	-
10.	Условный номер земельного участка	:ЗУ169
11.	Учетный номер проекта межевания территории	00.00.0000000.000
12.	Дополнительные сведения об образовании земельного участка	Земельный участок образован из земель неразграниченной государственной собственности. Уполномоченный орган, утвердивший документ об образовании ЗУ: Администрация Беловского городского округа
13.	Сведения о земельных участках (землях общего пользования, территории общего пользования), посредством которых обеспечивается доступ	:ЗУ171

3. Сведения о характеристиках образуемого земельного участка:	**:ЗУ159 :** обозначение земельного участка

№ п/п	Наименование характеристики земельного участка	Значение характеристики
1	**2**	**3**
14.	Иные сведения	-
4. Пояснения к сведениям об образуемом земельном участке:		**:ЗУ159 :** обозначение земельного участка
1.	-	

Сведения об образуемых земельных участках

1. Сведения о характерных точках границ образуемых земельных участков

:ЗУ160 :

обозначение земельного участка

Система координат МСК-42, зона 1 **Зона № 1**

Обозначение характерных точек границ	Координаты, м		Метод определения координат	Формулы, примененные для расчета средней квадратической погрешности определения координат характерной точки границ (Mt), с подставленными в такие формулы значениями и итоговые (вычисленные) значения Mt, м	Описание закрепления точки
	X	Y			
1	2	3	4	5	6
				-	
н330У	503499.75	1338677.81	Метод спутниковых геодезических измерений (определений)	$Mt = \sqrt{(m_0^2 + m_1^2)} = \sqrt{(0,07^2 + 0,07^2)} = 0,10$	-
н331У	503489.37	1338678.25	Метод спутниковых геодезических измерений (определений)	$Mt = \sqrt{(m_0^2 + m_1^2)} = \sqrt{(0,07^2 + 0,07^2)} = 0,10$	-
н329У	503489.19	1338672.45	Метод спутниковых геодезических измерений (определений)	$Mt = \sqrt{(m_0^2 + m_1^2)} = \sqrt{(0,07^2 + 0,07^2)} = 0,10$	-
н328У	503499.71	1338672.01	Метод спутниковых геодезических измерений (определений)	$Mt = \sqrt{(m_0^2 + m_1^2)} = \sqrt{(0,07^2 + 0,07^2)} = 0,10$	-
н330У	503499.75	1338677.81	Метод спутниковых геодезических измерений (определений)	$Mt = \sqrt{(m_0^2 + m_1^2)} = \sqrt{(0,07^2 + 0,07^2)} = 0,10$	-

2. Сведения о частях границ образуемых земельных участков:

:ЗУ160 :

обозначение земельного участка

Обозначение части границ		Горизонтальное проложение (S), м	Описание прохождения части границ	Сведения о согласовании местоположения границ (согласовано/спорное)
от т.	до т.			
1	2	3	4	5
н330У	н331У	10.39	-	Согласовано
н331У	н329У	5.80	-	Согласовано
н329У	н328У	10.53	-	Согласовано
н328У	н330У	5.80	-	Согласовано

3. Сведения о характеристиках образуемого земельного участка:

:ЗУ160 :

обозначение земельного участка

№ п/п	Наименование характеристики земельного участка	Значение характеристики
1	2	3
1.	Адрес земельного участка	-
1.1.	Сведения о местоположении земельного участка (при отсутствии адреса) в структурированном в соответствии с федеральной информационной адресной системой виде	Российская Федерация, Кемеровская область — Кузбасс, Беловский городской округ, пгт Бачатский, тер. Гаражный массив Северный, блок 1
1.2.	Дополнительные сведения о местоположении земельного участка	-
2.	Категория земель	Земли населенных пунктов
3.	Вид (виды) разрешенного использования	-
3.1.	Дополнительные сведения об использовании земельного участка	-
4.	Реестровый номер границ территориальной зоны или в случае отсутствия такого реестрового номера ее индивидуальное обозначение (вид, тип, номер, индекс)	-
5.	Площадь земельного участка ± величина предельной погрешности определения (вычисления) площади (Р± ΔР), м2	61 ± 3
6.	Формула, примененная для вычисления предельной погрешности определения площади земельного участка, с подставленными значениями и итоговые (вычисленные) значения (ΔР), м2	ΔР=3.5*Mt*√P=3.5*0.1*√61=3
7.	Предельные минимальный и максимальный размеры земельного участка (Рмин и Рмакс), м2	9 80
8.	Кадастровый или иной государственный учетный номер (инвентарный) объекта недвижимости, расположенного на образуемом земельном участке	-
9.	Кадастровые номера исходных земельных участков	-
9.1.	Кадастровый номер входящего в состав земельного участка, представляющего собой единое землепользование (номер контура многоконтурного земельного участка), преобразование которого осуществляется	-
9.2.	Кадастровые номера земельных участков, исключаемых из состава измененного (исходного) земельного участка, представляющего собой единое землепользование	-
9.3.	Кадастровый или иной государственный учетный номер (инвентарный) объекта недвижимости, расположенного на измененном земельном участке	-
10.	Условный номер земельного участка	:ЗУ170
11.	Учетный номер проекта межевания территории	00.00.0000000.000
12.	Дополнительные сведения об образовании земельного участка	Земельный участок образован из земель неразграниченной государственной собственности. Уполномоченный орган, утвердивший документ об образовании ЗУ: Администрация Беловского городского округа
13.	Сведения о земельных участках (землях общего пользования, территории общего пользования), посредством которых обеспечивается доступ	:ЗУ171

3. Сведения о характеристиках образуемого земельного участка:	**:ЗУ160 :**
	обозначение земельного участка

№ п/п	Наименование характеристики земельного участка	Значение характеристики
1	2	3
14.	Иные сведения	-
4. Пояснения к сведениям об образуемом земельном участке:		**:ЗУ160 :** обозначение земельного участка
1.	-	

Сведения об образуемых земельных участках

1. Сведения о характерных точках границ образуемых земельных участков

:ЗУ161 :

обозначение земельного участка

Система координат МСК-42, зона 1 **Зона № 1**

Обозначение характерных точек границ	Координаты, м		Метод определения координат	Формулы, примененные для расчета средней квадратической погрешности определения координат характерной точки границ (Mt), с подставленными в такие формулы значениями и итоговые (вычисленные) значения Mt, м	Описание закрепления точки
	X	Y			
1	2	3	4	5	6
Внешний контур				-	
н332У	503528.92	1338684.70	Метод спутниковых геодезических измерений (определений)	$Mt = \sqrt{(m_0^2 + m_1^2)} = \sqrt{(0,07^2 + 0,07^2)} = 0,10$	-
н285У	503528.88	1338678.99	Метод спутниковых геодезических измерений (определений)	$Mt = \sqrt{(m_0^2 + m_1^2)} = \sqrt{(0,07^2 + 0,07^2)} = 0,10$	-
н284У	503528.75	1338674.03	Метод спутниковых геодезических измерений (определений)	$Mt = \sqrt{(m_0^2 + m_1^2)} = \sqrt{(0,07^2 + 0,07^2)} = 0,10$	-
н283У	503528.72	1338672.86	Метод спутниковых геодезических измерений (определений)	$Mt = \sqrt{(m_0^2 + m_1^2)} = \sqrt{(0,07^2 + 0,07^2)} = 0,10$	-
н333У	503529.72	1338672.86	Метод спутниковых геодезических измерений (определений)	$Mt = \sqrt{(m_0^2 + m_1^2)} = \sqrt{(0,07^2 + 0,07^2)} = 0,10$	-
н334У	503529.73	1338671.87	Метод спутниковых геодезических измерений (определений)	$Mt = \sqrt{(m_0^2 + m_1^2)} = \sqrt{(0,07^2 + 0,07^2)} = 0,10$	-
н282У	503528.72	1338671.86	Метод спутниковых геодезических измерений (определений)	$Mt = \sqrt{(m_0^2 + m_1^2)} = \sqrt{(0,07^2 + 0,07^2)} = 0,10$	-
н276У	503528.74	1338668.17	Метод спутниковых геодезических измерений (определений)	$Mt = \sqrt{(m_0^2 + m_1^2)} = \sqrt{(0,07^2 + 0,07^2)} = 0,10$	-

1. Сведения о характерных точках границ образуемых земельных участков

:ЗУ161 :

обозначение земельного участка

Система координат МСК-42, зона 1					Зона № 1
Обозначение характерных точек границ	**Координаты, м**		**Метод определения координат**	**Формулы, примененные для расчета средней квадратической погрешности определения координат характерной точки границ (Mt), с подставленными в такие формулы значениями и итоговые (вычисленные) значения Mt, м**	**Описание закрепления точки**
	X	**Y**			
1	**2**	**3**	**4**	**5**	**6**
н275У	503529.08	1338668.17	Метод спутниковых геодезических измерений (определений)	$Mt = \sqrt{(m_0^2 + m_1^2)} = \sqrt{(0,07^2 + 0,07^2)} = 0,10$	-
н273У	503529.10	1338662.13	Метод спутниковых геодезических измерений (определений)	$Mt = \sqrt{(m_0^2 + m_1^2)} = \sqrt{(0,07^2 + 0,07^2)} = 0,10$	-
н272У	503529.50	1338662.15	Метод спутниковых геодезических измерений (определений)	$Mt = \sqrt{(m_0^2 + m_1^2)} = \sqrt{(0,07^2 + 0,07^2)} = 0,10$	-
н269У	503529.50	1338656.67	Метод спутниковых геодезических измерений (определений)	$Mt = \sqrt{(m_0^2 + m_1^2)} = \sqrt{(0,07^2 + 0,07^2)} = 0,10$	-
н266У	503529.56	1338651.30	Метод спутниковых геодезических измерений (определений)	$Mt = \sqrt{(m_0^2 + m_1^2)} = \sqrt{(0,07^2 + 0,07^2)} = 0,10$	-
н265У	503529.77	1338651.30	Метод спутниковых геодезических измерений (определений)	$Mt = \sqrt{(m_0^2 + m_1^2)} = \sqrt{(0,07^2 + 0,07^2)} = 0,10$	-
н264У	503529.77	1338646.16	Метод спутниковых геодезических измерений (определений)	$Mt = \sqrt{(m_0^2 + m_1^2)} = \sqrt{(0,07^2 + 0,07^2)} = 0,10$	-
н335У	503530.77	1338646.16	Метод спутниковых геодезических измерений (определений)	$Mt = \sqrt{(m_0^2 + m_1^2)} = \sqrt{(0,07^2 + 0,07^2)} = 0,10$	-
н336У	503530.78	1338645.17	Метод спутниковых геодезических измерений (определений)	$Mt = \sqrt{(m_0^2 + m_1^2)} = \sqrt{(0,07^2 + 0,07^2)} = 0,10$	-

1. Сведения о характерных точках границ образуемых земельных участков	**:ЗУ161 :**
	обозначение земельного участка

Система координат МСК-42, зона 1					Зона № 1
Обозначение характерных точек границ	**Координаты, м**		**Метод определения координат**	**Формулы, примененные для расчета средней квадратической погрешности определения координат характерной точки границ (Mt), с подставленными в такие формулы значениями и итоговые (вычисленные) значения Mt, м**	**Описание закрепления точки**
	X	**Y**			
1	**2**	**3**	**4**	**5**	**6**
н263У	503529.77	1338645.16	Метод спутниковых геодезических измерений (определений)	$Mt = \sqrt{(m_0^2 + m_1^2)} = \sqrt{(0,07^2 + 0,07^2)} = 0,10$	-
н261У	503529.78	1338644.96	Метод спутниковых геодезических измерений (определений)	$Mt = \sqrt{(m_0^2 + m_1^2)} = \sqrt{(0,07^2 + 0,07^2)} = 0,10$	-
н260У	503529.76	1338640.24	Метод спутниковых геодезических измерений (определений)	$Mt = \sqrt{(m_0^2 + m_1^2)} = \sqrt{(0,07^2 + 0,07^2)} = 0,10$	-
н258У	503528.55	1338640.22	Метод спутниковых геодезических измерений (определений)	$Mt = \sqrt{(m_0^2 + m_1^2)} = \sqrt{(0,07^2 + 0,07^2)} = 0,10$	-
н257У	503528.54	1338634.22	Метод спутниковых геодезических измерений (определений)	$Mt = \sqrt{(m_0^2 + m_1^2)} = \sqrt{(0,07^2 + 0,07^2)} = 0,10$	-
н256У	503528.60	1338628.98	Метод спутниковых геодезических измерений (определений)	$Mt = \sqrt{(m_0^2 + m_1^2)} = \sqrt{(0,07^2 + 0,07^2)} = 0,10$	-
н255У	503528.28	1338628.98	Метод спутниковых геодезических измерений (определений)	$Mt = \sqrt{(m_0^2 + m_1^2)} = \sqrt{(0,07^2 + 0,07^2)} = 0,10$	-
н254У	503528.40	1338623.92	Метод спутниковых геодезических измерений (определений)	$Mt = \sqrt{(m_0^2 + m_1^2)} = \sqrt{(0,07^2 + 0,07^2)} = 0,10$	-
н253У	503528.41	1338619.26	Метод спутниковых геодезических измерений (определений)	$Mt = \sqrt{(m_0^2 + m_1^2)} = \sqrt{(0,07^2 + 0,07^2)} = 0,10$	-

1. Сведения о характерных точках границ образуемых земельных участков	**:ЗУ161 :**
	обозначение земельного участка

Система координат МСК-42, зона 1					Зона № 1
Обозначение характерных точек границ	**Координаты, м**		**Метод определения координат**	**Формулы, примененные для расчета средней квадратической погрешности определения координат характерной точки границ (Mt), с подставленными в такие формулы значениями и итоговые (вычисленные) значения Mt, м**	**Описание закрепления точки**
	X	**Y**			
1	**2**	**3**	**4**	**5**	**6**
н252У	503528.17	1338619.26	Метод спутниковых геодезических измерений (определений)	$Mt = \sqrt{(m_0^2 + m_1^2)} = \sqrt{(0,07^2 + 0,07^2)} = 0,10$	-
н251У	503528.28	1338614.32	Метод спутниковых геодезических измерений (определений)	$Mt = \sqrt{(m_0^2 + m_1^2)} = \sqrt{(0,07^2 + 0,07^2)} = 0,10$	-
н249У	503527.48	1338614.32	Метод спутниковых геодезических измерений (определений)	$Mt = \sqrt{(m_0^2 + m_1^2)} = \sqrt{(0,07^2 + 0,07^2)} = 0,10$	-
н247У	503527.58	1338609.90	Метод спутниковых геодезических измерений (определений)	$Mt = \sqrt{(m_0^2 + m_1^2)} = \sqrt{(0,07^2 + 0,07^2)} = 0,10$	-
н246У	503527.74	1338604.20	Метод спутниковых геодезических измерений (определений)	$Mt = \sqrt{(m_0^2 + m_1^2)} = \sqrt{(0,07^2 + 0,07^2)} = 0,10$	-
н244У	503527.35	1338604.19	Метод спутниковых геодезических измерений (определений)	$Mt = \sqrt{(m_0^2 + m_1^2)} = \sqrt{(0,07^2 + 0,07^2)} = 0,10$	-
н243У	503527.42	1338598.44	Метод спутниковых геодезических измерений (определений)	$Mt = \sqrt{(m_0^2 + m_1^2)} = \sqrt{(0,07^2 + 0,07^2)} = 0,10$	-
н245У	503520.63	1338598.35	Метод спутниковых геодезических измерений (определений)	$Mt = \sqrt{(m_0^2 + m_1^2)} = \sqrt{(0,07^2 + 0,07^2)} = 0,10$	-
н290У	503514.41	1338598.35	Метод спутниковых геодезических измерений (определений)	$Mt = \sqrt{(m_0^2 + m_1^2)} = \sqrt{(0,07^2 + 0,07^2)} = 0,10$	-

1. Сведения о характерных точках границ образуемых земельных участков	**:ЗУ161 :**
	обозначение земельного участка

Система координат МСК-42, зона 1					Зона № 1
Обозначение характерных точек границ	**Координаты, м**		**Метод определения координат**	**Формулы, примененные для расчета средней квадратической погрешности определения координат характерной точки границ (Mt), с подставленными в такие формулы значениями и итоговые (вычисленные) значения Mt, м**	**Описание закрепления точки**
	X	**Y**			
1	**2**	**3**	**4**	**5**	**6**
616	503514.45	1338604.18	Метод спутниковых геодезических измерений (определений)	$Mt = \sqrt{(m_0^2 + m_1^2)} = \sqrt{(0,07^2 + 0,07^2)} = 0,10$	-
н337У	503514.16	1338604.19	Метод спутниковых геодезических измерений (определений)	$Mt = \sqrt{(m_0^2 + m_1^2)} = \sqrt{(0,07^2 + 0,07^2)} = 0,10$	-
615	503514.18	1338609.59	Метод спутниковых геодезических измерений (определений)	$Mt = \sqrt{(m_0^2 + m_1^2)} = \sqrt{(0,07^2 + 0,07^2)} = 0,10$	-
н291У	503514.17	1338614.34	Метод спутниковых геодезических измерений (определений)	$Mt = \sqrt{(m_0^2 + m_1^2)} = \sqrt{(0,07^2 + 0,07^2)} = 0,10$	-
636	503514.20	1338618.80	Метод спутниковых геодезических измерений (определений)	$Mt = \sqrt{(m_0^2 + m_1^2)} = \sqrt{(0,07^2 + 0,07^2)} = 0,10$	-
639	503514.14	1338623.72	Метод спутниковых геодезических измерений (определений)	$Mt = \sqrt{(m_0^2 + m_1^2)} = \sqrt{(0,07^2 + 0,07^2)} = 0,10$	-
635	503513.25	1338623.73	Метод спутниковых геодезических измерений (определений)	$Mt = \sqrt{(m_0^2 + m_1^2)} = \sqrt{(0,07^2 + 0,07^2)} = 0,10$	-
617	503513.16	1338628.93	Метод спутниковых геодезических измерений (определений)	$Mt = \sqrt{(m_0^2 + m_1^2)} = \sqrt{(0,07^2 + 0,07^2)} = 0,10$	-
621	503513.19	1338634.67	Метод спутниковых геодезических измерений (определений)	$Mt = \sqrt{(m_0^2 + m_1^2)} = \sqrt{(0,07^2 + 0,07^2)} = 0,10$	-

1. Сведения о характерных точках границ образуемых земельных участков	**:ЗУ161 :**
	обозначение земельного участка

Система координат МСК-42, зона 1					Зона № 1
Обозначение характерных точек границ	**Координаты, м**		**Метод определения координат**	**Формулы, примененные для расчета средней квадратической погрешности определения координат характерной точки границ (Mt), с подставленными в такие формулы значениями и итоговые (вычисленные) значения Mt, м**	**Описание закрепления точки**
	X	**Y**			
1	**2**	**3**	**4**	**5**	**6**
603	503514.08	1338634.67	Метод спутниковых геодезических измерений (определений)	$Mt = \sqrt{(m_0^2 + m_1^2)} = \sqrt{(0,07^2 + 0,07^2)} = 0,10$	-
606	503514.07	1338640.01	Метод спутниковых геодезических измерений (определений)	$Mt = \sqrt{(m_0^2 + m_1^2)} = \sqrt{(0,07^2 + 0,07^2)} = 0,10$	-
н292У	503514.01	1338645.23	Метод спутниковых геодезических измерений (определений)	$Mt = \sqrt{(m_0^2 + m_1^2)} = \sqrt{(0,07^2 + 0,07^2)} = 0,10$	-
н293У	503513.93	1338651.29	Метод спутниковых геодезических измерений (определений)	$Mt = \sqrt{(m_0^2 + m_1^2)} = \sqrt{(0,07^2 + 0,07^2)} = 0,10$	-
н294У	503514.00	1338656.28	Метод спутниковых геодезических измерений (определений)	$Mt = \sqrt{(m_0^2 + m_1^2)} = \sqrt{(0,07^2 + 0,07^2)} = 0,10$	-
н295У	503513.72	1338656.28	Метод спутниковых геодезических измерений (определений)	$Mt = \sqrt{(m_0^2 + m_1^2)} = \sqrt{(0,07^2 + 0,07^2)} = 0,10$	-
н297У	503513.72	1338662.60	Метод спутниковых геодезических измерений (определений)	$Mt = \sqrt{(m_0^2 + m_1^2)} = \sqrt{(0,07^2 + 0,07^2)} = 0,10$	-
н296У	503514.72	1338662.61	Метод спутниковых геодезических измерений (определений)	$Mt = \sqrt{(m_0^2 + m_1^2)} = \sqrt{(0,07^2 + 0,07^2)} = 0,10$	-
н298У	503514.59	1338667.53	Метод спутниковых геодезических измерений (определений)	$Mt = \sqrt{(m_0^2 + m_1^2)} = \sqrt{(0,07^2 + 0,07^2)} = 0,10$	-

1. Сведения о характерных точках границ образуемых земельных участков	**:ЗУ161 :**
	обозначение земельного участка

Система координат МСК-42, зона 1					Зона № 1
Обозначение характерных точек границ	**Координаты, м**		**Метод определения координат**	**Формулы, примененные для расчета средней квадратической погрешности определения координат характерной точки границ (Mt), с подставленными в такие формулы значениями и итоговые (вычисленные) значения Mt, м**	**Описание закрепления точки**
	X	**Y**			
1	**2**	**3**	**4**	**5**	**6**
н299У	503513.01	1338667.51	Метод спутниковых геодезических измерений (определений)	$Mt = \sqrt{(m_0^2 + m_1^2)} = \sqrt{(0,07^2 + 0,07^2)} = 0,10$	-
н300У	503512.85	1338673.65	Метод спутниковых геодезических измерений (определений)	$Mt = \sqrt{(m_0^2 + m_1^2)} = \sqrt{(0,07^2 + 0,07^2)} = 0,10$	-
н301У	503512.51	1338680.11	Метод спутниковых геодезических измерений (определений)	$Mt = \sqrt{(m_0^2 + m_1^2)} = \sqrt{(0,07^2 + 0,07^2)} = 0,10$	-
н289У	503521.13	1338680.47	Метод спутниковых геодезических измерений (определений)	$Mt = \sqrt{(m_0^2 + m_1^2)} = \sqrt{(0,07^2 + 0,07^2)} = 0,10$	-
н338У	503521.15	1338684.56	Метод спутниковых геодезических измерений (определений)	$Mt = \sqrt{(m_0^2 + m_1^2)} = \sqrt{(0,07^2 + 0,07^2)} = 0,10$	-
н339У	503485.42	1338683.48	Метод спутниковых геодезических измерений (определений)	$Mt = \sqrt{(m_0^2 + m_1^2)} = \sqrt{(0,07^2 + 0,07^2)} = 0,10$	-
н340У	503484.08	1338668.09	Метод спутниковых геодезических измерений (определений)	$Mt = \sqrt{(m_0^2 + m_1^2)} = \sqrt{(0,07^2 + 0,07^2)} = 0,10$	-
н341У	503483.82	1338600.13	Метод спутниковых геодезических измерений (определений)	$Mt = \sqrt{(m_0^2 + m_1^2)} = \sqrt{(0,07^2 + 0,07^2)} = 0,10$	-
н342У	503482.11	1338600.10	Метод спутниковых геодезических измерений (определений)	$Mt = \sqrt{(m_0^2 + m_1^2)} = \sqrt{(0,07^2 + 0,07^2)} = 0,10$	-

1. Сведения о характерных точках границ образуемых земельных участков	**:ЗУ161 :**
	обозначение земельного участка

Система координат МСК-42, зона 1					Зона № 1
Обозначение характерных точек границ	**Координаты, м**		**Метод определения координат**	**Формулы, примененные для расчета средней квадратической погрешности определения координат характерной точки границ (Mt), с подставленными в такие формулы значениями и итоговые (вычисленные) значения Mt, м**	**Описание закрепления точки**
	X	**Y**			
1	**2**	**3**	**4**	**5**	**6**
н343У	503482.00	1338589.07	Метод спутниковых геодезических измерений (определений)	$Mt = \sqrt{(m_0^2 + m_1^2)} = \sqrt{(0,07^2 + 0,07^2)} = 0,10$	-
н344У	503573.84	1338590.22	Метод спутниковых геодезических измерений (определений)	$Mt = \sqrt{(m_0^2 + m_1^2)} = \sqrt{(0,07^2 + 0,07^2)} = 0,10$	-
н158У	503573.53	1338601.66	Метод спутниковых геодезических измерений (определений)	$Mt = \sqrt{(m_0^2 + m_1^2)} = \sqrt{(0,07^2 + 0,07^2)} = 0,10$	-
н157У	503566.45	1338601.27	Метод спутниковых геодезических измерений (определений)	$Mt = \sqrt{(m_0^2 + m_1^2)} = \sqrt{(0,07^2 + 0,07^2)} = 0,10$	-
н156У	503566.21	1338605.87	Метод спутниковых геодезических измерений (определений)	$Mt = \sqrt{(m_0^2 + m_1^2)} = \sqrt{(0,07^2 + 0,07^2)} = 0,10$	-
н162У	503565.94	1338611.36	Метод спутниковых геодезических измерений (определений)	$Mt = \sqrt{(m_0^2 + m_1^2)} = \sqrt{(0,07^2 + 0,07^2)} = 0,10$	-
н164У	503565.70	1338616.61	Метод спутниковых геодезических измерений (определений)	$Mt = \sqrt{(m_0^2 + m_1^2)} = \sqrt{(0,07^2 + 0,07^2)} = 0,10$	-
н166У	503565.37	1338622.13	Метод спутниковых геодезических измерений (определений)	$Mt = \sqrt{(m_0^2 + m_1^2)} = \sqrt{(0,07^2 + 0,07^2)} = 0,10$	-
н167У	503565.13	1338627.56	Метод спутниковых геодезических измерений (определений)	$Mt = \sqrt{(m_0^2 + m_1^2)} = \sqrt{(0,07^2 + 0,07^2)} = 0,10$	-

1. Сведения о характерных точках границ образуемых земельных участков	**:ЗУ161 :**
	обозначение земельного участка

Система координат МСК-42, зона 1					Зона № 1
Обозначение характерных точек границ	**Координаты, м**		**Метод определения координат**	**Формулы, примененные для расчета средней квадратической погрешности определения координат характерной точки границ (Mt), с подставленными в такие формулы значениями и итоговые (вычисленные) значения Mt, м**	**Описание закрепления точки**
	X	**Y**			
1	**2**	**3**	**4**	**5**	**6**
н171У	503564.98	1338632.60	Метод спутниковых геодезических измерений (определений)	$Mt = \sqrt{(m_0^2 + m_1^2)} = \sqrt{(0,07^2 + 0,07^2)} = 0,10$	-
н173У	503564.83	1338637.37	Метод спутниковых геодезических измерений (определений)	$Mt = \sqrt{(m_0^2 + m_1^2)} = \sqrt{(0,07^2 + 0,07^2)} = 0,10$	-
н174У	503564.50	1338637.37	Метод спутниковых геодезических измерений (определений)	$Mt = \sqrt{(m_0^2 + m_1^2)} = \sqrt{(0,07^2 + 0,07^2)} = 0,10$	-
н176У	503564.47	1338642.71	Метод спутниковых геодезических измерений (определений)	$Mt = \sqrt{(m_0^2 + m_1^2)} = \sqrt{(0,07^2 + 0,07^2)} = 0,10$	-
н177У	503564.00	1338642.73	Метод спутниковых геодезических измерений (определений)	$Mt = \sqrt{(m_0^2 + m_1^2)} = \sqrt{(0,07^2 + 0,07^2)} = 0,10$	-
н179У	503563.88	1338648.37	Метод спутниковых геодезических измерений (определений)	$Mt = \sqrt{(m_0^2 + m_1^2)} = \sqrt{(0,07^2 + 0,07^2)} = 0,10$	-
н181У	503563.84	1338654.60	Метод спутниковых геодезических измерений (определений)	$Mt = \sqrt{(m_0^2 + m_1^2)} = \sqrt{(0,07^2 + 0,07^2)} = 0,10$	-
н182У	503563.09	1338654.66	Метод спутниковых геодезических измерений (определений)	$Mt = \sqrt{(m_0^2 + m_1^2)} = \sqrt{(0,07^2 + 0,07^2)} = 0,10$	-
н184У	503563.01	1338660.54	Метод спутниковых геодезических измерений (определений)	$Mt = \sqrt{(m_0^2 + m_1^2)} = \sqrt{(0,07^2 + 0,07^2)} = 0,10$	-

1. Сведения о характерных точках границ образуемых земельных участков	**:ЗУ161 :**
	обозначение земельного участка

Система координат МСК-42, зона 1					Зона № 1
Обозначение характерных точек границ	**Координаты, м**		**Метод определения координат**	**Формулы, примененные для расчета средней квадратической погрешности определения координат характерной точки границ (Mt), с подставленными в такие формулы значениями и итоговые (вычисленные) значения Mt, м**	**Описание закрепления точки**
	X	**Y**			
1	**2**	**3**	**4**	**5**	**6**
н186У	503563.01	1338666.51	Метод спутниковых геодезических измерений (определений)	$Mt = \sqrt{(m_0^2 + m_1^2)} = \sqrt{(0,07^2 + 0,07^2)} = 0,10$	-
н189У	503562.53	1338666.51	Метод спутниковых геодезических измерений (определений)	$Mt = \sqrt{(m_0^2 + m_1^2)} = \sqrt{(0,07^2 + 0,07^2)} = 0,10$	-
н188У	503562.50	1338673.44	Метод спутниковых геодезических измерений (определений)	$Mt = \sqrt{(m_0^2 + m_1^2)} = \sqrt{(0,07^2 + 0,07^2)} = 0,10$	-
н345У	503571.57	1338673.53	Метод спутниковых геодезических измерений (определений)	$Mt = \sqrt{(m_0^2 + m_1^2)} = \sqrt{(0,07^2 + 0,07^2)} = 0,10$	-
н346У	503571.40	1338679.77	Метод спутниковых геодезических измерений (определений)	$Mt = \sqrt{(m_0^2 + m_1^2)} = \sqrt{(0,07^2 + 0,07^2)} = 0,10$	-
н332У	503528.92	1338684.70	Метод спутниковых геодезических измерений (определений)	$Mt = \sqrt{(m_0^2 + m_1^2)} = \sqrt{(0,07^2 + 0,07^2)} = 0,10$	-
Внутренний контур				-	
н347У	503528.61	1338627.33	Метод спутниковых геодезических измерений (определений)	$Mt = \sqrt{(m_0^2 + m_1^2)} = \sqrt{(0,07^2 + 0,07^2)} = 0,10$	-
н348У	503528.61	1338628.33	Метод спутниковых геодезических измерений (определений)	$Mt = \sqrt{(m_0^2 + m_1^2)} = \sqrt{(0,07^2 + 0,07^2)} = 0,10$	-
н349У	503529.61	1338628.33	Метод спутниковых геодезических измерений (определений)	$Mt = \sqrt{(m_0^2 + m_1^2)} = \sqrt{(0,07^2 + 0,07^2)} = 0,10$	-

1. Сведения о характерных точках границ образуемых земельных участков	**:ЗУ161 :**
	обозначение земельного участка

Система координат МСК-42, зона 1					Зона № 1
Обозначение характерных точек границ	**Координаты, м**		**Метод определения координат**	**Формулы, примененные для расчета средней квадратической погрешности определения координат характерной точки границ (Mt), с подставленными в такие формулы значениями и итоговые (вычисленные) значения Mt, м**	**Описание закрепления точки**
	X	**Y**			
1	**2**	**3**	**4**	**5**	**6**
н350У	503529.62	1338627.34	Метод спутниковых геодезических измерений (определений)	$Mt = \sqrt{(m_0^2 + m_1^2)} = \sqrt{(0,07^2 + 0,07^2)} = 0,10$	-
н347У	503528.61	1338627.33	Метод спутниковых геодезических измерений (определений)	$Mt = \sqrt{(m_0^2 + m_1^2)} = \sqrt{(0,07^2 + 0,07^2)} = 0,10$	-
Внутренний контур				-	
н308У	503485.83	1338597.69	Метод спутниковых геодезических измерений (определений)	$Mt = \sqrt{(m_0^2 + m_1^2)} = \sqrt{(0,07^2 + 0,07^2)} = 0,10$	-
н309У	503486.69	1338607.15	Метод спутниковых геодезических измерений (определений)	$Mt = \sqrt{(m_0^2 + m_1^2)} = \sqrt{(0,07^2 + 0,07^2)} = 0,10$	-
н306У	503492.59	1338606.89	Метод спутниковых геодезических измерений (определений)	$Mt = \sqrt{(m_0^2 + m_1^2)} = \sqrt{(0,07^2 + 0,07^2)} = 0,10$	-
н302У	503498.59	1338606.61	Метод спутниковых геодезических измерений (определений)	$Mt = \sqrt{(m_0^2 + m_1^2)} = \sqrt{(0,07^2 + 0,07^2)} = 0,10$	-
н305У	503504.56	1338606.03	Метод спутниковых геодезических измерений (определений)	$Mt = \sqrt{(m_0^2 + m_1^2)} = \sqrt{(0,07^2 + 0,07^2)} = 0,10$	-
н304У	503503.62	1338596.27	Метод спутниковых геодезических измерений (определений)	$Mt = \sqrt{(m_0^2 + m_1^2)} = \sqrt{(0,07^2 + 0,07^2)} = 0,10$	-
н303У	503497.65	1338596.85	Метод спутниковых геодезических измерений (определений)	$Mt = \sqrt{(m_0^2 + m_1^2)} = \sqrt{(0,07^2 + 0,07^2)} = 0,10$	-

1. Сведения о характерных точках границ образуемых земельных участков	**:ЗУ161 :**
	обозначение земельного участка

Система координат МСК-42, зона 1					Зона № 1
Обозначение характерных точек границ	**Координаты, м**		**Метод определения координат**	**Формулы, примененные для расчета средней квадратической погрешности определения координат характерной точки границ (Mt), с подставленными в такие формулы значениями и итоговые (вычисленные) значения Mt, м**	**Описание закрепления точки**
	X	**Y**			
1	**2**	**3**	**4**	**5**	**6**
н307У	503491.87	1338597.45	Метод спутниковых геодезических измерений (определений)	$Mt = \sqrt{(m_0^2 + m_1^2)} = \sqrt{(0,07^2 + 0,07^2)} = 0,10$	-
н308У	503485.83	1338597.69	Метод спутниковых геодезических измерений (определений)	$Mt = \sqrt{(m_0^2 + m_1^2)} = \sqrt{(0,07^2 + 0,07^2)} = 0,10$	-
Внутренний контур				-	
н310У	503488.67	1338616.89	Метод спутниковых геодезических измерений (определений)	$Mt = \sqrt{(m_0^2 + m_1^2)} = \sqrt{(0,07^2 + 0,07^2)} = 0,10$	-
н313У	503488.67	1338623.51	Метод спутниковых геодезических измерений (определений)	$Mt = \sqrt{(m_0^2 + m_1^2)} = \sqrt{(0,07^2 + 0,07^2)} = 0,10$	-
н315У	503488.75	1338629.83	Метод спутниковых геодезических измерений (определений)	$Mt = \sqrt{(m_0^2 + m_1^2)} = \sqrt{(0,07^2 + 0,07^2)} = 0,10$	-
н317У	503488.83	1338635.79	Метод спутниковых геодезических измерений (определений)	$Mt = \sqrt{(m_0^2 + m_1^2)} = \sqrt{(0,07^2 + 0,07^2)} = 0,10$	-
н319У	503488.71	1338643.07	Метод спутниковых геодезических измерений (определений)	$Mt = \sqrt{(m_0^2 + m_1^2)} = \sqrt{(0,07^2 + 0,07^2)} = 0,10$	-
н321У	503488.60	1338647.99	Метод спутниковых геодезических измерений (определений)	$Mt = \sqrt{(m_0^2 + m_1^2)} = \sqrt{(0,07^2 + 0,07^2)} = 0,10$	-
н323У	503488.69	1338653.75	Метод спутниковых геодезических измерений (определений)	$Mt = \sqrt{(m_0^2 + m_1^2)} = \sqrt{(0,07^2 + 0,07^2)} = 0,10$	-

1. Сведения о характерных точках границ образуемых земельных участков	**:ЗУ161 :**
	обозначение земельного участка

Система координат МСК-42, зона 1					Зона № 1
Обозначение характерных точек границ	**Координаты, м**		**Метод определения координат**	**Формулы, примененные для расчета средней квадратической погрешности определения координат характерной точки границ (Mt), с подставленными в такие формулы значениями и итоговые (вычисленные) значения Mt, м**	**Описание закрепления точки**
	X	**Y**			
1	**2**	**3**	**4**	**5**	**6**
н325У	503489.01	1338660.47	Метод спутниковых геодезических измерений (определений)	$Mt = \sqrt{(m_0^2 + m_1^2)} = \sqrt{(0,07^2 + 0,07^2)} = 0,10$	-
н327У	503489.05	1338666.71	Метод спутниковых геодезических измерений (определений)	$Mt = \sqrt{(m_0^2 + m_1^2)} = \sqrt{(0,07^2 + 0,07^2)} = 0,10$	-
н329У	503489.19	1338672.45	Метод спутниковых геодезических измерений (определений)	$Mt = \sqrt{(m_0^2 + m_1^2)} = \sqrt{(0,07^2 + 0,07^2)} = 0,10$	-
н331У	503489.37	1338678.25	Метод спутниковых геодезических измерений (определений)	$Mt = \sqrt{(m_0^2 + m_1^2)} = \sqrt{(0,07^2 + 0,07^2)} = 0,10$	-
н330У	503499.75	1338677.81	Метод спутниковых геодезических измерений (определений)	$Mt = \sqrt{(m_0^2 + m_1^2)} = \sqrt{(0,07^2 + 0,07^2)} = 0,10$	-
н328У	503499.71	1338672.01	Метод спутниковых геодезических измерений (определений)	$Mt = \sqrt{(m_0^2 + m_1^2)} = \sqrt{(0,07^2 + 0,07^2)} = 0,10$	-
н326У	503499.57	1338666.27	Метод спутниковых геодезических измерений (определений)	$Mt = \sqrt{(m_0^2 + m_1^2)} = \sqrt{(0,07^2 + 0,07^2)} = 0,10$	-
н324У	503499.49	1338660.19	Метод спутниковых геодезических измерений (определений)	$Mt = \sqrt{(m_0^2 + m_1^2)} = \sqrt{(0,07^2 + 0,07^2)} = 0,10$	-
н322У	503499.17	1338653.23	Метод спутниковых геодезических измерений (определений)	$Mt = \sqrt{(m_0^2 + m_1^2)} = \sqrt{(0,07^2 + 0,07^2)} = 0,10$	-

1. Сведения о характерных точках границ образуемых земельных участков	**:ЗУ161 :**
	обозначение земельного участка

Система координат МСК-42, зона 1					Зона № 1
Обозначение характерных точек границ	**Координаты, м**		**Метод определения координат**	**Формулы, примененные для расчета средней квадратической погрешности определения координат характерной точки границ (Mt), с подставленными в такие формулы значениями и итоговые (вычисленные) значения Mt, м**	**Описание закрепления точки**
	X	**Y**			
1	**2**	**3**	**4**	**5**	**6**
н320У	503499.02	1338647.74	Метод спутниковых геодезических измерений (определений)	$Mt = \sqrt{(m_0^2 + m_1^2)} = \sqrt{(0,07^2 + 0,07^2)} = 0,10$	-
н318У	503498.91	1338642.75	Метод спутниковых геодезических измерений (определений)	$Mt = \sqrt{(m_0^2 + m_1^2)} = \sqrt{(0,07^2 + 0,07^2)} = 0,10$	-
н316У	503498.67	1338635.67	Метод спутниковых геодезических измерений (определений)	$Mt = \sqrt{(m_0^2 + m_1^2)} = \sqrt{(0,07^2 + 0,07^2)} = 0,10$	-
н314У	503498.69	1338629.89	Метод спутниковых геодезических измерений (определений)	$Mt = \sqrt{(m_0^2 + m_1^2)} = \sqrt{(0,07^2 + 0,07^2)} = 0,10$	-
н312У	503498.69	1338623.37	Метод спутниковых геодезических измерений (определений)	$Mt = \sqrt{(m_0^2 + m_1^2)} = \sqrt{(0,07^2 + 0,07^2)} = 0,10$	-
н311У	503498.45	1338616.93	Метод спутниковых геодезических измерений (определений)	$Mt = \sqrt{(m_0^2 + m_1^2)} = \sqrt{(0,07^2 + 0,07^2)} = 0,10$	-
н310У	503488.67	1338616.89	Метод спутниковых геодезических измерений (определений)	$Mt = \sqrt{(m_0^2 + m_1^2)} = \sqrt{(0,07^2 + 0,07^2)} = 0,10$	-
Внутренний контур				-	
н191У	503555.56	1338600.34	Метод спутниковых геодезических измерений (определений)	$Mt = \sqrt{(m_0^2 + m_1^2)} = \sqrt{(0,07^2 + 0,07^2)} = 0,10$	-
н190У	503548.64	1338600.41	Метод спутниковых геодезических измерений (определений)	$Mt = \sqrt{(m_0^2 + m_1^2)} = \sqrt{(0,07^2 + 0,07^2)} = 0,10$	-

1. Сведения о характерных точках границ образуемых земельных участков	**:ЗУ161 :**
	обозначение земельного участка

Система координат МСК-42, зона 1					Зона № 1
Обозначение характерных точек границ	**Координаты, м**		**Метод определения координат**	**Формулы, примененные для расчета средней квадратической погрешности определения координат характерной точки границ (Mt), с подставленными в такие формулы значениями и итоговые (вычисленные) значения Mt, м**	**Описание закрепления точки**
	X	**Y**			
1	**2**	**3**	**4**	**5**	**6**
н228У	503541.59	1338600.38	Метод спутниковых геодезических измерений (определений)	$Mt = \sqrt{(m_0^2 + m_1^2)} = \sqrt{(0,07^2 + 0,07^2)} = 0,10$	-
н229У	503541.47	1338606.32	Метод спутниковых геодезических измерений (определений)	$Mt = \sqrt{(m_0^2 + m_1^2)} = \sqrt{(0,07^2 + 0,07^2)} = 0,10$	-
н230У	503541.41	1338611.12	Метод спутниковых геодезических измерений (определений)	$Mt = \sqrt{(m_0^2 + m_1^2)} = \sqrt{(0,07^2 + 0,07^2)} = 0,10$	-
н231У	503541.21	1338616.77	Метод спутниковых геодезических измерений (определений)	$Mt = \sqrt{(m_0^2 + m_1^2)} = \sqrt{(0,07^2 + 0,07^2)} = 0,10$	-
н232У	503540.84	1338621.91	Метод спутниковых геодезических измерений (определений)	$Mt = \sqrt{(m_0^2 + m_1^2)} = \sqrt{(0,07^2 + 0,07^2)} = 0,10$	-
н233У	503540.80	1338627.58	Метод спутниковых геодезических измерений (определений)	$Mt = \sqrt{(m_0^2 + m_1^2)} = \sqrt{(0,07^2 + 0,07^2)} = 0,10$	-
н234У	503540.80	1338632.16	Метод спутниковых геодезических измерений (определений)	$Mt = \sqrt{(m_0^2 + m_1^2)} = \sqrt{(0,07^2 + 0,07^2)} = 0,10$	-
н235У	503540.66	1338637.22	Метод спутниковых геодезических измерений (определений)	$Mt = \sqrt{(m_0^2 + m_1^2)} = \sqrt{(0,07^2 + 0,07^2)} = 0,10$	-
н236У	503540.50	1338642.80	Метод спутниковых геодезических измерений (определений)	$Mt = \sqrt{(m_0^2 + m_1^2)} = \sqrt{(0,07^2 + 0,07^2)} = 0,10$	-

1. Сведения о характерных точках границ образуемых земельных участков	**:ЗУ161 :**
	обозначение земельного участка

Система координат МСК-42, зона 1					Зона № 1
Обозначение характерных точек границ	**Координаты, м**		**Метод определения координат**	**Формулы, примененные для расчета средней квадратической погрешности определения координат характерной точки границ (Mt), с подставленными в такие формулы значениями и итоговые (вычисленные) значения Mt, м**	**Описание закрепления точки**
	X	**Y**			
1	**2**	**3**	**4**	**5**	**6**
н237У	503540.38	1338648.36	Метод спутниковых геодезических измерений (определений)	$Mt = \sqrt{(m_0^2 + m_1^2)} = \sqrt{(0,07^2 + 0,07^2)} = 0,10$	-
н238У	503540.23	1338654.32	Метод спутниковых геодезических измерений (определений)	$Mt = \sqrt{(m_0^2 + m_1^2)} = \sqrt{(0,07^2 + 0,07^2)} = 0,10$	-
н239У	503540.18	1338660.11	Метод спутниковых геодезических измерений (определений)	$Mt = \sqrt{(m_0^2 + m_1^2)} = \sqrt{(0,07^2 + 0,07^2)} = 0,10$	-
н240У	503540.15	1338665.12	Метод спутниковых геодезических измерений (определений)	$Mt = \sqrt{(m_0^2 + m_1^2)} = \sqrt{(0,07^2 + 0,07^2)} = 0,10$	-
н241У	503540.20	1338670.88	Метод спутниковых геодезических измерений (определений)	$Mt = \sqrt{(m_0^2 + m_1^2)} = \sqrt{(0,07^2 + 0,07^2)} = 0,10$	-
н242У	503540.29	1338676.43	Метод спутниковых геодезических измерений (определений)	$Mt = \sqrt{(m_0^2 + m_1^2)} = \sqrt{(0,07^2 + 0,07^2)} = 0,10$	-
н227У	503547.19	1338676.61	Метод спутниковых геодезических измерений (определений)	$Mt = \sqrt{(m_0^2 + m_1^2)} = \sqrt{(0,07^2 + 0,07^2)} = 0,10$	-
н226У	503553.96	1338676.89	Метод спутниковых геодезических измерений (определений)	$Mt = \sqrt{(m_0^2 + m_1^2)} = \sqrt{(0,07^2 + 0,07^2)} = 0,10$	-
н223У	503554.13	1338670.76	Метод спутниковых геодезических измерений (определений)	$Mt = \sqrt{(m_0^2 + m_1^2)} = \sqrt{(0,07^2 + 0,07^2)} = 0,10$	-

1. Сведения о характерных точках границ образуемых земельных участков	**:ЗУ161 :**
	обозначение земельного участка

Система координат МСК-42, зона 1					Зона № 1
Обозначение характерных точек границ	**Координаты, м**		**Метод определения координат**	**Формулы, примененные для расчета средней квадратической погрешности определения координат характерной точки границ (Mt), с подставленными в такие формулы значениями и итоговые (вычисленные) значения Mt, м**	**Описание закрепления точки**
	X	**Y**			
1	**2**	**3**	**4**	**5**	**6**
н220У	503554.34	1338664.73	Метод спутниковых геодезических измерений (определений)	$Mt = \sqrt{(m_0^2 + m_1^2)} = \sqrt{(0,07^2 + 0,07^2)} = 0,10$	-
н217У	503554.51	1338659.36	Метод спутниковых геодезических измерений (определений)	$Mt = \sqrt{(m_0^2 + m_1^2)} = \sqrt{(0,07^2 + 0,07^2)} = 0,10$	-
н214У	503554.35	1338653.32	Метод спутниковых геодезических измерений (определений)	$Mt = \sqrt{(m_0^2 + m_1^2)} = \sqrt{(0,07^2 + 0,07^2)} = 0,10$	-
н213У	503554.30	1338647.86	Метод спутниковых геодезических измерений (определений)	$Mt = \sqrt{(m_0^2 + m_1^2)} = \sqrt{(0,07^2 + 0,07^2)} = 0,10$	-
н210У	503553.93	1338647.86	Метод спутниковых геодезических измерений (определений)	$Mt = \sqrt{(m_0^2 + m_1^2)} = \sqrt{(0,07^2 + 0,07^2)} = 0,10$	-
н207У	503554.21	1338642.44	Метод спутниковых геодезических измерений (определений)	$Mt = \sqrt{(m_0^2 + m_1^2)} = \sqrt{(0,07^2 + 0,07^2)} = 0,10$	-
н204У	503554.51	1338637.18	Метод спутниковых геодезических измерений (определений)	$Mt = \sqrt{(m_0^2 + m_1^2)} = \sqrt{(0,07^2 + 0,07^2)} = 0,10$	-
н202У	503554.74	1338632.47	Метод спутниковых геодезических измерений (определений)	$Mt = \sqrt{(m_0^2 + m_1^2)} = \sqrt{(0,07^2 + 0,07^2)} = 0,10$	-
н200У	503554.85	1338627.92	Метод спутниковых геодезических измерений (определений)	$Mt = \sqrt{(m_0^2 + m_1^2)} = \sqrt{(0,07^2 + 0,07^2)} = 0,10$	-

1. Сведения о характерных точках границ образуемых земельных участков	**:ЗУ161 :**
	обозначение земельного участка

Система координат МСК-42, зона 1					Зона № 1
Обозначение характерных точек границ	**Координаты, м**		**Метод определения координат**	**Формулы, примененные для расчета средней квадратической погрешности определения координат характерной точки границ (Mt), с подставленными в такие формулы значениями и итоговые (вычисленные) значения Mt, м**	**Описание закрепления точки**
	X	**Y**			
1	**2**	**3**	**4**	**5**	**6**
н198У	503554.99	1338622.13	Метод спутниковых геодезических измерений (определений)	$Mt = \sqrt{(m_0^2 + m_1^2)} = \sqrt{(0,07^2 + 0,07^2)} = 0,10$	-
н196У	503555.12	1338616.89	Метод спутниковых геодезических измерений (определений)	$Mt = \sqrt{(m_0^2 + m_1^2)} = \sqrt{(0,07^2 + 0,07^2)} = 0,10$	-
н194У	503555.25	1338611.38	Метод спутниковых геодезических измерений (определений)	$Mt = \sqrt{(m_0^2 + m_1^2)} = \sqrt{(0,07^2 + 0,07^2)} = 0,10$	-
н192У	503555.38	1338606.32	Метод спутниковых геодезических измерений (определений)	$Mt = \sqrt{(m_0^2 + m_1^2)} = \sqrt{(0,07^2 + 0,07^2)} = 0,10$	-
н191У	503555.56	1338600.34	Метод спутниковых геодезических измерений (определений)	$Mt = \sqrt{(m_0^2 + m_1^2)} = \sqrt{(0,07^2 + 0,07^2)} = 0,10$	-
Внутренний контур				-	
н351У	503556.09	1338664.24	Метод спутниковых геодезических измерений (определений)	$Mt = \sqrt{(m_0^2 + m_1^2)} = \sqrt{(0,07^2 + 0,07^2)} = 0,10$	-
н352У	503556.07	1338663.24	Метод спутниковых геодезических измерений (определений)	$Mt = \sqrt{(m_0^2 + m_1^2)} = \sqrt{(0,07^2 + 0,07^2)} = 0,10$	-
н353У	503555.07	1338663.27	Метод спутниковых геодезических измерений (определений)	$Mt = \sqrt{(m_0^2 + m_1^2)} = \sqrt{(0,07^2 + 0,07^2)} = 0,10$	-
н354У	503555.09	1338664.27	Метод спутниковых геодезических измерений (определений)	$Mt = \sqrt{(m_0^2 + m_1^2)} = \sqrt{(0,07^2 + 0,07^2)} = 0,10$	-

1. Сведения о характерных точках границ образуемых земельных участков	**:ЗУ161 :**
	обозначение земельного участка

Система координат МСК-42, зона 1					Зона № 1
Обозначение характерных точек границ	**Координаты, м**		**Метод определения координат**	**Формулы, примененные для расчета средней квадратической погрешности определения координат характерной точки границ (Mt), с подставленными в такие формулы значениями и итоговые (вычисленные) значения Mt, м**	**Описание закрепления точки**
	X	**Y**			
1	**2**	**3**	**4**	**5**	**6**
н351У	503556.09	1338664.24	Метод спутниковых геодезических измерений (определений)	$Mt = \sqrt{(m_0^2 + m_1^2)} = \sqrt{(0,07^2 + 0,07^2)} = 0,10$	-
Внутренний контур				-	
н355У	503562.56	1338652.55	Метод спутниковых геодезических измерений (определений)	$Mt = \sqrt{(m_0^2 + m_1^2)} = \sqrt{(0,07^2 + 0,07^2)} = 0,10$	-
н356У	503562.00	1338653.37	Метод спутниковых геодезических измерений (определений)	$Mt = \sqrt{(m_0^2 + m_1^2)} = \sqrt{(0,07^2 + 0,07^2)} = 0,10$	-
н357У	503562.83	1338653.93	Метод спутниковых геодезических измерений (определений)	$Mt = \sqrt{(m_0^2 + m_1^2)} = \sqrt{(0,07^2 + 0,07^2)} = 0,10$	-
н358У	503563.39	1338653.11	Метод спутниковых геодезических измерений (определений)	$Mt = \sqrt{(m_0^2 + m_1^2)} = \sqrt{(0,07^2 + 0,07^2)} = 0,10$	-
н355У	503562.56	1338652.55	Метод спутниковых геодезических измерений (определений)	$Mt = \sqrt{(m_0^2 + m_1^2)} = \sqrt{(0,07^2 + 0,07^2)} = 0,10$	-
Внутренний контур				-	
н359У	503555.69	1338647.30	Метод спутниковых геодезических измерений (определений)	$Mt = \sqrt{(m_0^2 + m_1^2)} = \sqrt{(0,07^2 + 0,07^2)} = 0,10$	-
н360У	503555.67	1338646.30	Метод спутниковых геодезических измерений (определений)	$Mt = \sqrt{(m_0^2 + m_1^2)} = \sqrt{(0,07^2 + 0,07^2)} = 0,10$	-
н361У	503554.67	1338646.32	Метод спутниковых геодезических измерений (определений)	$Mt = \sqrt{(m_0^2 + m_1^2)} = \sqrt{(0,07^2 + 0,07^2)} = 0,10$	-

1. Сведения о характерных точках границ образуемых земельных участков	**:ЗУ161 :**
	обозначение земельного участка

Система координат МСК-42, зона 1					Зона № 1
Обозначение характерных точек границ	**Координаты, м**		**Метод определения координат**	**Формулы, примененные для расчета средней квадратической погрешности определения координат характерной точки границ (Mt), с подставленными в такие формулы значениями и итоговые (вычисленные) значения Mt, м**	**Описание закрепления точки**
	X	**Y**			
1	**2**	**3**	**4**	**5**	**6**
н362У	503554.69	1338647.32	Метод спутниковых геодезических измерений (определений)	$Mt = \sqrt{(m_0^2 + m_1^2)} = \sqrt{(0,07^2 + 0,07^2)} = 0,10$	-
н359У	503555.69	1338647.30	Метод спутниковых геодезических измерений (определений)	$Mt = \sqrt{(m_0^2 + m_1^2)} = \sqrt{(0,07^2 + 0,07^2)} = 0,10$	-
Внутренний контур				-	
н363У	503556.11	1338630.83	Метод спутниковых геодезических измерений (определений)	$Mt = \sqrt{(m_0^2 + m_1^2)} = \sqrt{(0,07^2 + 0,07^2)} = 0,10$	-
н364У	503555.11	1338630.85	Метод спутниковых геодезических измерений (определений)	$Mt = \sqrt{(m_0^2 + m_1^2)} = \sqrt{(0,07^2 + 0,07^2)} = 0,10$	-
н365У	503555.13	1338631.85	Метод спутниковых геодезических измерений (определений)	$Mt = \sqrt{(m_0^2 + m_1^2)} = \sqrt{(0,07^2 + 0,07^2)} = 0,10$	-
н366У	503556.13	1338631.83	Метод спутниковых геодезических измерений (определений)	$Mt = \sqrt{(m_0^2 + m_1^2)} = \sqrt{(0,07^2 + 0,07^2)} = 0,10$	-
н363У	503556.11	1338630.83	Метод спутниковых геодезических измерений (определений)	$Mt = \sqrt{(m_0^2 + m_1^2)} = \sqrt{(0,07^2 + 0,07^2)} = 0,10$	-
Внутренний контур				-	
н367У	503555.63	1338617.14	Метод спутниковых геодезических измерений (определений)	$Mt = \sqrt{(m_0^2 + m_1^2)} = \sqrt{(0,07^2 + 0,07^2)} = 0,10$	-
н368У	503555.66	1338618.14	Метод спутниковых геодезических измерений (определений)	$Mt = \sqrt{(m_0^2 + m_1^2)} = \sqrt{(0,07^2 + 0,07^2)} = 0,10$	-

1. Сведения о характерных точках границ образуемых земельных участков	**:ЗУ161 :**
	обозначение земельного участка

Система координат МСК-42, зона 1					Зона № 1
Обозначение характерных точек границ	**Координаты, м**		**Метод определения координат**	**Формулы, примененные для расчета средней квадратической погрешности определения координат характерной точки границ (Mt), с подставленными в такие формулы значениями и итоговые (вычисленные) значения Mt, м**	**Описание закрепления точки**
	X	**Y**			
1	**2**	**3**	**4**	**5**	**6**
н369У	503556.66	1338618.11	Метод спутниковых геодезических измерений (определений)	$Mt = \sqrt{(m_0^2 + m_1^2)} = \sqrt{(0,07^2 + 0,07^2)} = 0,10$	-
н370У	503556.63	1338617.11	Метод спутниковых геодезических измерений (определений)	$Mt = \sqrt{(m_0^2 + m_1^2)} = \sqrt{(0,07^2 + 0,07^2)} = 0,10$	-
н367У	503555.63	1338617.14	Метод спутниковых геодезических измерений (определений)	$Mt = \sqrt{(m_0^2 + m_1^2)} = \sqrt{(0,07^2 + 0,07^2)} = 0,10$	-
Внутренний контур				-	
н371У	503555.59	1338596.04	Метод спутниковых геодезических измерений (определений)	$Mt = \sqrt{(m_0^2 + m_1^2)} = \sqrt{(0,07^2 + 0,07^2)} = 0,10$	-
н372У	503555.35	1338597.88	Метод спутниковых геодезических измерений (определений)	$Mt = \sqrt{(m_0^2 + m_1^2)} = \sqrt{(0,07^2 + 0,07^2)} = 0,10$	-
н373У	503556.34	1338598.01	Метод спутниковых геодезических измерений (определений)	$Mt = \sqrt{(m_0^2 + m_1^2)} = \sqrt{(0,07^2 + 0,07^2)} = 0,10$	-
н374У	503556.58	1338596.17	Метод спутниковых геодезических измерений (определений)	$Mt = \sqrt{(m_0^2 + m_1^2)} = \sqrt{(0,07^2 + 0,07^2)} = 0,10$	-
н371У	503555.59	1338596.04	Метод спутниковых геодезических измерений (определений)	$Mt = \sqrt{(m_0^2 + m_1^2)} = \sqrt{(0,07^2 + 0,07^2)} = 0,10$	-
Внутренний контур				-	
н375У	503542.83	1338595.47	Метод спутниковых геодезических измерений (определений)	$Mt = \sqrt{(m_0^2 + m_1^2)} = \sqrt{(0,07^2 + 0,07^2)} = 0,10$	-

1. Сведения о характерных точках границ образуемых земельных участков	**:ЗУ161 :**
	обозначение земельного участка

Система координат МСК-42, зона 1					Зона № 1
Обозначение характерных точек границ	**Координаты, м**		**Метод определения координат**	**Формулы, примененные для расчета средней квадратической погрешности определения координат характерной точки границ (Mt), с подставленными в такие формулы значениями и итоговые (вычисленные) значения Mt, м**	**Описание закрепления точки**
	X	**Y**			
1	**2**	**3**	**4**	**5**	**6**
н376У	503542.63	1338596.45	Метод спутниковых геодезических измерений (определений)	$Mt = \sqrt{(m_0^2 + m_1^2)} = \sqrt{(0,07^2 + 0,07^2)} = 0,10$	-
н377У	503543.61	1338596.65	Метод спутниковых геодезических измерений (определений)	$Mt = \sqrt{(m_0^2 + m_1^2)} = \sqrt{(0,07^2 + 0,07^2)} = 0,10$	-
н378У	503543.81	1338595.67	Метод спутниковых геодезических измерений (определений)	$Mt = \sqrt{(m_0^2 + m_1^2)} = \sqrt{(0,07^2 + 0,07^2)} = 0,10$	-
н375У	503542.83	1338595.47	Метод спутниковых геодезических измерений (определений)	$Mt = \sqrt{(m_0^2 + m_1^2)} = \sqrt{(0,07^2 + 0,07^2)} = 0,10$	-
Внутренний контур				-	
н379У	503542.65	1338597.63	Метод спутниковых геодезических измерений (определений)	$Mt = \sqrt{(m_0^2 + m_1^2)} = \sqrt{(0,07^2 + 0,07^2)} = 0,10$	-
н380У	503542.45	1338598.61	Метод спутниковых геодезических измерений (определений)	$Mt = \sqrt{(m_0^2 + m_1^2)} = \sqrt{(0,07^2 + 0,07^2)} = 0,10$	-
н381У	503543.43	1338598.81	Метод спутниковых геодезических измерений (определений)	$Mt = \sqrt{(m_0^2 + m_1^2)} = \sqrt{(0,07^2 + 0,07^2)} = 0,10$	-
н382У	503543.63	1338597.83	Метод спутниковых геодезических измерений (определений)	$Mt = \sqrt{(m_0^2 + m_1^2)} = \sqrt{(0,07^2 + 0,07^2)} = 0,10$	-
н379У	503542.65	1338597.63	Метод спутниковых геодезических измерений (определений)	$Mt = \sqrt{(m_0^2 + m_1^2)} = \sqrt{(0,07^2 + 0,07^2)} = 0,10$	-
Внутренний контур				-	

1. Сведения о характерных точках границ образуемых земельных участков	**:ЗУ161 :**
	обозначение земельного участка

Система координат МСК-42, зона 1					Зона № 1
Обозначение характерных точек границ	**Координаты, м**		**Метод определения координат**	**Формулы, примененные для расчета средней квадратической погрешности определения координат характерной точки границ (Mt), с подставленными в такие формулы значениями и итоговые (вычисленные) значения Mt, м**	**Описание закрепления точки**
	X	**Y**			
1	**2**	**3**	**4**	**5**	**6**
н383У	503540.05	1338597.51	Метод спутниковых геодезических измерений (определений)	$Mt = \sqrt{(m_0^2 + m_1^2)} = \sqrt{(0,07^2 + 0,07^2)} = 0,10$	-
н384У	503539.85	1338598.49	Метод спутниковых геодезических измерений (определений)	$Mt = \sqrt{(m_0^2 + m_1^2)} = \sqrt{(0,07^2 + 0,07^2)} = 0,10$	-
н385У	503540.83	1338598.69	Метод спутниковых геодезических измерений (определений)	$Mt = \sqrt{(m_0^2 + m_1^2)} = \sqrt{(0,07^2 + 0,07^2)} = 0,10$	-
н386У	503541.03	1338597.71	Метод спутниковых геодезических измерений (определений)	$Mt = \sqrt{(m_0^2 + m_1^2)} = \sqrt{(0,07^2 + 0,07^2)} = 0,10$	-
н383У	503540.05	1338597.51	Метод спутниковых геодезических измерений (определений)	$Mt = \sqrt{(m_0^2 + m_1^2)} = \sqrt{(0,07^2 + 0,07^2)} = 0,10$	-
Внутренний контур				-	
н387У	503527.95	1338597.77	Метод спутниковых геодезических измерений (определений)	$Mt = \sqrt{(m_0^2 + m_1^2)} = \sqrt{(0,07^2 + 0,07^2)} = 0,10$	-
н388У	503527.48	1338600.01	Метод спутниковых геодезических измерений (определений)	$Mt = \sqrt{(m_0^2 + m_1^2)} = \sqrt{(0,07^2 + 0,07^2)} = 0,10$	-
н389У	503528.48	1338600.24	Метод спутниковых геодезических измерений (определений)	$Mt = \sqrt{(m_0^2 + m_1^2)} = \sqrt{(0,07^2 + 0,07^2)} = 0,10$	-
н390У	503528.93	1338597.97	Метод спутниковых геодезических измерений (определений)	$Mt = \sqrt{(m_0^2 + m_1^2)} = \sqrt{(0,07^2 + 0,07^2)} = 0,10$	-

1. Сведения о характерных точках границ образуемых земельных участков	**:ЗУ161 :**
	обозначение земельного участка

Система координат МСК-42, зона 1 **Зона № 1**

Обозначение характерных точек границ	Координаты, м		Метод определения координат	Формулы, примененные для расчета средней квадратической погрешности определения координат характерной точки границ (Mt), с подставленными в такие формулы значениями и итоговые (вычисленные) значения Mt, м	Описание закрепления точки
	X	Y			
1	2	3	4	5	6
н387У	503527.95	1338597.77	Метод спутниковых геодезических измерений (определений)	$Mt = \sqrt{(m_0^2 + m_1^2)} = \sqrt{(0,07^2 + 0,07^2)} = 0,10$	-

2. Сведения о частях границ образуемых земельных участков: **:ЗУ161 :**

обозначение земельного участка

Обозначение части границ		Горизонтальное проложение (S), м	Описание прохождения части границ	Сведения о согласовании местоположения границ (согласовано/спорное)
от т.	до т.			
1	2	3	4	5
Внешний контур				
н332У	н285У	5.71	-	Согласовано
н285У	н284У	4.96	-	Согласовано
н284У	н283У	1.17	-	Согласовано
н283У	н333У	1.00	-	Согласовано
н333У	н334У	0.99	-	Согласовано
н334У	н282У	1.01	-	Согласовано
н282У	н276У	3.69	-	Согласовано
н276У	н275У	0.34	-	Согласовано
н275У	н273У	6.04	-	Согласовано
н273У	н272У	0.40	-	Согласовано
н272У	н269У	5.48	-	Согласовано
н269У	н266У	5.37	-	Согласовано
н266У	н265У	0.21	-	Согласовано
н265У	н264У	5.14	-	Согласовано
н264У	н335У	1.00	-	Согласовано
н335У	н336У	0.99	-	Согласовано
н336У	н263У	1.01	-	Согласовано
н263У	н261У	0.20	-	Согласовано
н261У	н260У	4.72	-	Согласовано
н260У	н258У	1.21	-	Согласовано
н258У	н257У	6.00	-	Согласовано

2. Сведения о частях границ образуемых земельных участков: **:ЗУ161 :**

обозначение земельного участка

Обозначение части границ		Горизонтальное проложение (S), м	Описание прохождения части границ	Сведения о согласовании местоположения границ (согласовано/спорное)
от т.	до т.			
1	2	3	4	5
н257У	н256У	5.24	-	Согласовано
н256У	н255У	0.32	-	Согласовано
н255У	н254У	5.06	-	Согласовано
н254У	н253У	4.66	-	Согласовано
н253У	н252У	0.24	-	Согласовано
н252У	н251У	4.94	-	Согласовано
н251У	н249У	0.80	-	Согласовано
н249У	н247У	4.42	-	Согласовано
н247У	н246У	5.70	-	Согласовано
н246У	н244У	0.39	-	Согласовано
н244У	н243У	5.75	-	Согласовано
н243У	н245У	6.79	-	Согласовано
н245У	н290У	6.22	-	Согласовано
н290У	616	5.83	-	Согласовано
616	н337У	0.29	-	Согласовано
н337У	615	5.40	-	Согласовано
615	н291У	4.75	-	Согласовано
н291У	636	4.46	-	Согласовано
636	639	4.92	-	Согласовано
639	635	0.89	-	Согласовано
635	617	5.20	-	Согласовано
617	621	5.74	-	Согласовано
621	603	0.89	-	Согласовано
603	606	5.34	-	Согласовано
606	н292У	5.22	-	Согласовано
н292У	н293У	6.06	-	Согласовано
н293У	н294У	4.99	-	Согласовано
н294У	н295У	0.28	-	Согласовано
н295У	н297У	6.32	-	Согласовано
н297У	н296У	1.00	-	Согласовано
н296У	н298У	4.92	-	Согласовано
н298У	н299У	1.58	-	Согласовано
н299У	н300У	6.14	-	Согласовано
н300У	н301У	6.47	-	Согласовано
н301У	н289У	8.63	-	Согласовано
н289У	н338У	4.09	-	Согласовано
н338У	н339У	35.75	-	Согласовано
н339У	н340У	15.45	-	Согласовано

2. Сведения о частях границ образуемых земельных участков: **:ЗУ161 :**

обозначение земельного участка

Обозначение части границ		Горизонтальное проложение (S), м	Описание прохождения части границ	Сведения о согласовании местоположения границ (согласовано/спорное)
от т.	до т.			
1	2	3	4	5
н340У	н341У	67.96	-	Согласовано
н341У	н342У	1.71	-	Согласовано
н342У	н343У	11.03	-	Согласовано
н343У	н344У	91.85	-	Согласовано
н344У	н158У	11.44	-	Согласовано
н158У	н157У	7.09	-	Согласовано
н157У	н156У	4.61	-	Согласовано
н156У	н162У	5.50	-	Согласовано
н162У	н164У	5.26	-	Согласовано
н164У	н166У	5.53	-	Согласовано
н166У	н167У	5.44	-	Согласовано
н167У	н171У	5.04	-	Согласовано
н171У	н173У	4.77	-	Согласовано
н173У	н174У	0.33	-	Согласовано
н174У	н176У	5.34	-	Согласовано
н176У	н177У	0.47	-	Согласовано
н177У	н179У	5.64	-	Согласовано
н179У	н181У	6.23	-	Согласовано
н181У	н182У	0.75	-	Согласовано
н182У	н184У	5.88	-	Согласовано
н184У	н186У	5.97	-	Согласовано
н186У	н189У	0.48	-	Согласовано
н189У	н188У	6.93	-	Согласовано
н188У	н345У	9.07	-	Согласовано
н345У	н346У	6.24	-	Согласовано
н346У	н332У	42.77	-	Согласовано
Внутренний контур				
н347У	н348У	1.00	-	Согласовано
н348У	н349У	1.00	-	Согласовано
н349У	н350У	0.99	-	Согласовано
н350У	н347У	1.01	-	Согласовано
Внутренний контур				
н308У	н309У	9.50	-	Согласовано
н309У	н306У	5.91	-	Согласовано
н306У	н302У	6.01	-	Согласовано
н302У	н305У	6.00	-	Согласовано
н305У	н304У	9.81	-	Согласовано
н304У	н303У	6.00	-	Согласовано

2. Сведения о частях границ образуемых земельных участков: **:ЗУ161 :**

обозначение земельного участка

Обозначение части границ		Горизонтальное проложение (S), м	Описание прохождения части границ	Сведения о согласовании местоположения границ (согласовано/спорное)
от т.	до т.			
1	2	3	4	5
н303У	н307У	5.81	-	Согласовано
н307У	н308У	6.04	-	Согласовано
Внутренний контур				
н310У	н313У	6.62	-	Согласовано
н313У	н315У	6.32	-	Согласовано
н315У	н317У	5.96	-	Согласовано
н317У	н319У	7.28	-	Согласовано
н319У	н321У	4.92	-	Согласовано
н321У	н323У	5.76	-	Согласовано
н323У	н325У	6.73	-	Согласовано
н325У	н327У	6.24	-	Согласовано
н327У	н329У	5.74	-	Согласовано
н329У	н331У	5.80	-	Согласовано
н331У	н330У	10.39	-	Согласовано
н330У	н328У	5.80	-	Согласовано
н328У	н326У	5.74	-	Согласовано
н326У	н324У	6.08	-	Согласовано
н324У	н322У	6.97	-	Согласовано
н322У	н320У	5.49	-	Согласовано
н320У	н318У	4.99	-	Согласовано
н318У	н316У	7.08	-	Согласовано
н316У	н314У	5.78	-	Согласовано
н314У	н312У	6.52	-	Согласовано
н312У	н311У	6.44	-	Согласовано
н311У	н310У	9.78	-	Согласовано
Внутренний контур				
н191У	н190У	6.92	-	Согласовано
н190У	н228У	7.05	-	Согласовано
н228У	н229У	5.94	-	Согласовано
н229У	н230У	4.80	-	Согласовано
н230У	н231У	5.65	-	Согласовано
н231У	н232У	5.15	-	Согласовано
н232У	н233У	5.67	-	Согласовано
н233У	н234У	4.58	-	Согласовано
н234У	н235У	5.06	-	Согласовано
н235У	н236У	5.58	-	Согласовано
н236У	н237У	5.56	-	Согласовано
н237У	н238У	5.96	-	Согласовано

2. Сведения о частях границ образуемых земельных участков: **:ЗУ161 :**

обозначение земельного участка

Обозначение части границ		Горизонтальное проложение (S), м	Описание прохождения части границ	Сведения о согласовании местоположения границ (согласовано/спорное)
от т.	до т.			
1	2	3	4	5
н238У	н239У	5.79	-	Согласовано
н239У	н240У	5.01	-	Согласовано
н240У	н241У	5.76	-	Согласовано
н241У	н242У	5.55	-	Согласовано
н242У	н227У	6.90	-	Согласовано
н227У	н226У	6.78	-	Согласовано
н226У	н223У	6.13	-	Согласовано
н223У	н220У	6.03	-	Согласовано
н220У	н217У	5.37	-	Согласовано
н217У	н214У	6.04	-	Согласовано
н214У	н213У	5.46	-	Согласовано
н213У	н210У	0.37	-	Согласовано
н210У	н207У	5.43	-	Согласовано
н207У	н204У	5.27	-	Согласовано
н204У	н202У	4.72	-	Согласовано
н202У	н200У	4.55	-	Согласовано
н200У	н198У	5.79	-	Согласовано
н198У	н196У	5.24	-	Согласовано
н196У	н194У	5.51	-	Согласовано
н194У	н192У	5.06	-	Согласовано
н192У	н191У	5.98	-	Согласовано
Внутренний контур				
н351У	н352У	1.00	-	Согласовано
н352У	н353У	1.00	-	Согласовано
н353У	н354У	1.00	-	Согласовано
н354У	н351У	1.00	-	Согласовано
Внутренний контур				
н355У	н356У	0.99	-	Согласовано
н356У	н357У	1.00	-	Согласовано
н357У	н358У	0.99	-	Согласовано
н358У	н355У	1.00	-	Согласовано
Внутренний контур				
н359У	н360У	1.00	-	Согласовано
н360У	н361У	1.00	-	Согласовано
н361У	н362У	1.00	-	Согласовано
н362У	н359У	1.00	-	Согласовано
Внутренний контур				
н363У	н364У	1.00	-	Согласовано

2. Сведения о частях границ образуемых земельных участков: **:ЗУ161 :**

обозначение земельного участка

Обозначение части границ		Горизонтальное проложение (S), м	Описание прохождения части границ	Сведения о согласовании местоположения границ (согласовано/спорное)
от т.	до т.			
1	2	3	4	5
н364У	н365У	1.00	-	Согласовано
н365У	н366У	1.00	-	Согласовано
н366У	н363У	1.00	-	Согласовано
Внутренний контур				
н367У	н368У	1.00	-	Согласовано
н368У	н369У	1.00	-	Согласовано
н369У	н370У	1.00	-	Согласовано
н370У	н367У	1.00	-	Согласовано
Внутренний контур				
н371У	н372У	1.86	-	Согласовано
н372У	н373У	1.00	-	Согласовано
н373У	н374У	1.86	-	Согласовано
н374У	н371У	1.00	-	Согласовано
Внутренний контур				
н375У	н376У	1.00	-	Согласовано
н376У	н377У	1.00	-	Согласовано
н377У	н378У	1.00	-	Согласовано
н378У	н375У	1.00	-	Согласовано
Внутренний контур				
н379У	н380У	1.00	-	Согласовано
н380У	н381У	1.00	-	Согласовано
н381У	н382У	1.00	-	Согласовано
н382У	н379У	1.00	-	Согласовано
Внутренний контур				
н383У	н384У	1.00	-	Согласовано
н384У	н385У	1.00	-	Согласовано
н385У	н386У	1.00	-	Согласовано
н386У	н383У	1.00	-	Согласовано
Внутренний контур				
н387У	н388У	2.29	-	Согласовано
н388У	н389У	1.03	-	Согласовано
н389У	н390У	2.31	-	Согласовано
н390У	н387У	1.00	-	Согласовано

3. Сведения о характеристиках образуемого земельного участка:	**:ЗУ161 :**
	обозначение земельного участка

№ п/п	Наименование характеристики земельного участка	Значение характеристики
1	2	3
1.	Адрес земельного участка	-
1.1.	Сведения о местоположении земельного участка (при отсутствии адреса) в структурированном в соответствии с федеральной информационной адресной системой виде	Российская Федерация, Кемеровская область — Кузбасс, Беловский городской округ, пгт Бачатский
1.2.	Дополнительные сведения о местоположении земельного участка	-
2.	Категория земель	Земли населенных пунктов
3.	Вид (виды) разрешенного использования	-
3.1.	Дополнительные сведения об использовании земельного участка	-
4.	Реестровый номер границ территориальной зоны или в случае отсутствия такого реестрового номера ее индивидуальное обозначение (вид, тип, номер, индекс)	-
5.	Площадь земельного участка ± величина предельной погрешности определения (вычисления) площади (Р± ΔР), м2	4588 ± 24
6.	Формула, примененная для вычисления предельной погрешности определения площади земельного участка, с подставленными значениями и итоговые (вычисленные) значения (ΔР), м2	ΔР=3.5*Mt*√P=3.5*0.1*√4588=24
7.	Предельные минимальный и максимальный размеры земельного участка (Рмин и Рмакс), м2	- -
8.	Кадастровый или иной государственный учетный номер (инвентарный) объекта недвижимости, расположенного на образуемом земельном участке	42:21:0000000:2466 42:21:0601004:1310
9.	Кадастровые номера исходных земельных участков	-
9.1.	Кадастровый номер входящего в состав земельного участка, представляющего собой единое землепользование (номер контура многоконтурного земельного участка), преобразование которого осуществляется	-
9.2.	Кадастровые номера земельных участков, исключаемых из состава измененного (исходного) земельного участка, представляющего собой единое землепользование	-
9.3.	Кадастровый или иной государственный учетный номер (инвентарный) объекта недвижимости, расположенного на измененном земельном участке	-
10.	Условный номер земельного участка	:ЗУ171
11.	Учетный номер проекта межевания территории	00.00.0000000.000
12.	Дополнительные сведения об образовании земельного участка	Земельный участок образован из земель неразграниченной государственной собственности. Уполномоченный орган, утвердивший документ об образовании ЗУ: Администрация Беловского городского округа
13.	Сведения о земельных участках (землях общего пользования, территории общего пользования), посредством которых обеспечивается доступ	:ЗУ171
14.	Иные сведения	-

4. Пояснения к сведениям об образуемом земельном участке:	**:ЗУ161 :**
	обозначение земельного участка

1.	-

Сведения об образуемых земельных участках

1. Сведения о характерных точках границ образуемых земельных участков

:ЗУ162 :

обозначение земельного участка

Система координат МСК-42, зона 1 **Зона № 1**

Обозначение характерных точек границ	Координаты, м		Метод определения координат	Формулы, примененные для расчета средней квадратической погрешности определения координат характерной точки границ (Mt), с подставленными в такие формулы значениями и итоговые (вычисленные) значения Mt, м	Описание закрепления точки
	X	Y			
1	2	3	4	5	6
				-	
н391У	503852.62	1338152.87	Метод спутниковых геодезических измерений (определений)	$Mt = \sqrt{(m_0^2 + m_1^2)} = \sqrt{(0,07^2 + 0,07^2)} = 0,10$	-
н392У	503861.13	1338181.64	Метод спутниковых геодезических измерений (определений)	$Mt = \sqrt{(m_0^2 + m_1^2)} = \sqrt{(0,07^2 + 0,07^2)} = 0,10$	-
н393У	503813.87	1338195.62	Метод спутниковых геодезических измерений (определений)	$Mt = \sqrt{(m_0^2 + m_1^2)} = \sqrt{(0,07^2 + 0,07^2)} = 0,10$	-
н394У	503805.46	1338166.82	Метод спутниковых геодезических измерений (определений)	$Mt = \sqrt{(m_0^2 + m_1^2)} = \sqrt{(0,07^2 + 0,07^2)} = 0,10$	-
н391У	503852.62	1338152.87	Метод спутниковых геодезических измерений (определений)	$Mt = \sqrt{(m_0^2 + m_1^2)} = \sqrt{(0,07^2 + 0,07^2)} = 0,10$	-

2. Сведения о частях границ образуемых земельных участков:

:ЗУ162 :

обозначение земельного участка

Обозначение части границ		Горизонтальное проложение (S), м	Описание прохождения части границ	Сведения о согласовании местоположения границ (согласовано/спорное)
от т.	до т.			
1	2	3	4	5
н391У	н392У	30.00	-	Согласовано
н392У	н393У	49.28	-	Согласовано
н393У	н394У	30.00	-	Согласовано
н394У	н391У	49.18	-	Согласовано

3. Сведения о характеристиках образуемого земельного участка:

:ЗУ162 :

обозначение земельного участка

№ п/п	Наименование характеристики земельного участка	Значение характеристики
1	2	3
1.	Адрес земельного участка	-
1.1.	Сведения о местоположении земельного участка (при отсутствии адреса) в структурированном в соответствии с федеральной информационной адресной системой виде	Российская Федерация, Кемеровская область — Кузбасс, Беловский городской округ, пгт Бачатский, ул. Липовая
1.2.	Дополнительные сведения о местоположении земельного участка	-
2.	Категория земель	Земли населенных пунктов
3.	Вид (виды) разрешенного использования	-
3.1.	Дополнительные сведения об использовании земельного участка	-
4.	Реестровый номер границ территориальной зоны или в случае отсутствия такого реестрового номера ее индивидуальное обозначение (вид, тип, номер, индекс)	-
5.	Площадь земельного участка ± величина предельной погрешности определения (вычисления) площади (Р± ΔР), м2	1477 ± 13
6.	Формула, примененная для вычисления предельной погрешности определения площади земельного участка, с подставленными значениями и итоговые (вычисленные) значения (ΔР), м2	ΔР=3.5*Mt*√P=3.5*0.1*√1477=13
7.	Предельные минимальный и максимальный размеры земельного участка (Рмин и Рмакс), м2	600 1500
8.	Кадастровый или иной государственный учетный номер (инвентарный) объекта недвижимости, расположенного на образуемом земельном участке	-
9.	Кадастровые номера исходных земельных участков	-
9.1.	Кадастровый номер входящего в состав земельного участка, представляющего собой единое землепользование (номер контура многоконтурного земельного участка), преобразование которого осуществляется	-
9.2.	Кадастровые номера земельных участков, исключаемых из состава измененного (исходного) земельного участка, представляющего собой единое землепользование	-
9.3.	Кадастровый или иной государственный учетный номер (инвентарный) объекта недвижимости, расположенного на измененном земельном участке	-
10.	Условный номер земельного участка	:ЗУ172
11.	Учетный номер проекта межевания территории	00.00.0000000.000
12.	Дополнительные сведения об образовании земельного участка	Земельный участок образован из земель неразграниченной государственной собственности. Уполномоченный орган, утвердивший документ об образовании ЗУ: Администрация Беловского городского округа
13.	Сведения о земельных участках (землях общего пользования, территории общего пользования), посредством которых обеспечивается доступ	Земли общего пользования
14.	Иные сведения	-

4. Пояснения к сведениям об образуемом земельном участке:	**:ЗУ162 :**
	обозначение земельного участка

1.	-

Сведения об образуемых земельных участках

1. Сведения о характерных точках границ образуемых земельных участков **:ЗУ163 :**

обозначение земельного участка

Система координат МСК-42, зона 1 **Зона № 1**

Обозначение характерных точек границ	Координаты, м		Метод определения координат	Формулы, примененные для расчета средней квадратической погрешности определения координат характерной точки границ (Mt), с подставленными в такие формулы значениями и итоговые (вычисленные) значения Mt, м	Описание закрепления точки
	X	Y			
1	2	3	4	5	6
				-	
н393У	503813.87	1338195.62	Метод спутниковых геодезических измерений (определений)	$Mt = \sqrt{(m_0^2 + m_1^2)} = \sqrt{(0,07^2 + 0,07^2)} = 0,10$	-
н392У	503861.13	1338181.64	Метод спутниковых геодезических измерений (определений)	$Mt = \sqrt{(m_0^2 + m_1^2)} = \sqrt{(0,07^2 + 0,07^2)} = 0,10$	-
340	503869.63	1338210.41	Метод спутниковых геодезических измерений (определений)	$Mt = \sqrt{(m_0^2 + m_1^2)} = \sqrt{(0,07^2 + 0,07^2)} = 0,10$	-
339	503822.28	1338224.41	Метод спутниковых геодезических измерений (определений)	$Mt = \sqrt{(m_0^2 + m_1^2)} = \sqrt{(0,07^2 + 0,07^2)} = 0,10$	-
н393У	503813.87	1338195.62	Метод спутниковых геодезических измерений (определений)	$Mt = \sqrt{(m_0^2 + m_1^2)} = \sqrt{(0,07^2 + 0,07^2)} = 0,10$	-

2. Сведения о частях границ образуемых земельных участков: **:ЗУ163 :**

обозначение земельного участка

Обозначение части границ		Горизонтальное проложение (S), м	Описание прохождения части границ	Сведения о согласовании местоположения границ (согласовано/спорное)
от т.	до т.			
1	2	3	4	5
н393У	н392У	49.28	-	Согласовано
н392У	340	30.00	-	Согласовано
340	339	49.38	-	Согласовано
339	н393У	29.99	-	Согласовано

3. Сведения о характеристиках образуемого земельного участка: **:ЗУ163 :**

обозначение земельного участка

№ п/п	Наименование характеристики земельного участка	Значение характеристики
1	2	3
1.	Адрес земельного участка	-
1.1.	Сведения о местоположении земельного участка (при отсутствии адреса) в структурированном в соответствии с федеральной информационной адресной системой виде	Российская Федерация, Кемеровская область — Кузбасс, Беловский городской округ, пгт Бачатский, ул. Липовая
1.2.	Дополнительные сведения о местоположении земельного участка	-
2.	Категория земель	Земли населенных пунктов
3.	Вид (виды) разрешенного использования	-
3.1.	Дополнительные сведения об использовании земельного участка	-
4.	Реестровый номер границ территориальной зоны или в случае отсутствия такого реестрового номера ее индивидуальное обозначение (вид, тип, номер, индекс)	-
5.	Площадь земельного участка ± величина предельной погрешности определения (вычисления) площади (Р± ΔР), м2	1480 ± 13
6.	Формула, примененная для вычисления предельной погрешности определения площади земельного участка, с подставленными значениями и итоговые (вычисленные) значения (ΔР), м2	ΔР=3.5*Mt*√P=3.5*0.1*√1480=13
7.	Предельные минимальный и максимальный размеры земельного участка (Рмин и Рмакс), м2	600 1500
8.	Кадастровый или иной государственный учетный номер (инвентарный) объекта недвижимости, расположенного на образуемом земельном участке	-
9.	Кадастровые номера исходных земельных участков	-
9.1.	Кадастровый номер входящего в состав земельного участка, представляющего собой единое землепользование (номер контура многоконтурного земельного участка), преобразование которого осуществляется	-
9.2.	Кадастровые номера земельных участков, исключаемых из состава измененного (исходного) земельного участка, представляющего собой единое землепользование	-
9.3.	Кадастровый или иной государственный учетный номер (инвентарный) объекта недвижимости, расположенного на измененном земельном участке	-
10.	Условный номер земельного участка	:ЗУ173
11.	Учетный номер проекта межевания территории	00.00.0000000.000
12.	Дополнительные сведения об образовании земельного участка	Земельный участок образован из земель неразграниченной государственной собственности. Уполномоченный орган, утвердивший документ об образовании ЗУ: Администрация Беловского городского округа
13.	Сведения о земельных участках (землях общего пользования, территории общего пользования), посредством которых обеспечивается доступ	Земли общего пользования
14.	Иные сведения	-

4. Пояснения к сведениям об образуемом земельном участке:	**:ЗУ163 :**
	обозначение земельного участка

1.	-

Сведения об образуемых земельных участках

1. Сведения о характерных точках границ образуемых земельных участков

:ЗУ164 :

обозначение земельного участка

Система координат МСК-42, зона 1 **Зона № 1**

Обозначение характерных точек границ	Координаты, м		Метод определения координат	Формулы, примененные для расчета средней квадратической погрешности определения координат характерной точки границ (Mt), с подставленными в такие формулы значениями и итоговые (вычисленные) значения Mt, м	Описание закрепления точки
	X	Y			
1	2	3	4	5	6
				-	
н395У	503895.02	1338293.12	Метод спутниковых геодезических измерений (определений)	$Mt = \sqrt{(m_0^2 + m_1^2)} = \sqrt{(0,07^2 + 0,07^2)} = 0,10$	-
н396У	503902.12	1338325.92	Метод спутниковых геодезических измерений (определений)	$Mt = \sqrt{(m_0^2 + m_1^2)} = \sqrt{(0,07^2 + 0,07^2)} = 0,10$	-
н397У	503895.17	1338328.03	Метод спутниковых геодезических измерений (определений)	$Mt = \sqrt{(m_0^2 + m_1^2)} = \sqrt{(0,07^2 + 0,07^2)} = 0,10$	-
н398У	503876.67	1338333.67	Метод спутниковых геодезических измерений (определений)	$Mt = \sqrt{(m_0^2 + m_1^2)} = \sqrt{(0,07^2 + 0,07^2)} = 0,10$	-
н399У	503855.22	1338339.63	Метод спутниковых геодезических измерений (определений)	$Mt = \sqrt{(m_0^2 + m_1^2)} = \sqrt{(0,07^2 + 0,07^2)} = 0,10$	-
499	503846.51	1338308.52	Метод спутниковых геодезических измерений (определений)	$Mt = \sqrt{(m_0^2 + m_1^2)} = \sqrt{(0,07^2 + 0,07^2)} = 0,10$	-
498	503877.23	1338298.36	Метод спутниковых геодезических измерений (определений)	$Mt = \sqrt{(m_0^2 + m_1^2)} = \sqrt{(0,07^2 + 0,07^2)} = 0,10$	-
н395У	503895.02	1338293.12	Метод спутниковых геодезических измерений (определений)	$Mt = \sqrt{(m_0^2 + m_1^2)} = \sqrt{(0,07^2 + 0,07^2)} = 0,10$	-

2. Сведения о частях границ образуемых земельных участков:

:ЗУ164 :

обозначение земельного участка

Обозначение части границ		Горизонтальное проложение (S), м	Описание прохождения части границ	Сведения о согласовании местоположения границ (согласовано/спорное)
от т.	до т.			
1	2	3	4	5
н395У	н396У	33.56	-	Согласовано
н396У	н397У	7.26	-	Согласовано
н397У	н398У	19.34	-	Согласовано
н398У	н399У	22.26	-	Согласовано
н399У	499	32.31	-	Согласовано
499	498	32.36	-	Согласовано
498	н395У	18.55	-	Согласовано

3. Сведения о характеристиках образуемого земельного участка:

:ЗУ164 :

обозначение земельного участка

№ п/п	Наименование характеристики земельного участка	Значение характеристики
1	2	3
1.	Адрес земельного участка	-
1.1.	Сведения о местоположении земельного участка (при отсутствии адреса) в структурированном в соответствии с федеральной информационной адресной системой виде	Российская Федерация, Кемеровская область — Кузбасс, Беловский городской округ, пгт Бачатский, ул. Липовая
1.2.	Дополнительные сведения о местоположении земельного участка	-
2.	Категория земель	Земли населенных пунктов
3.	Вид (виды) разрешенного использования	-
3.1.	Дополнительные сведения об использовании земельного участка	-
4.	Реестровый номер границ территориальной зоны или в случае отсутствия такого реестрового номера ее индивидуальное обозначение (вид, тип, номер, индекс)	-
5.	Площадь земельного участка ± величина предельной погрешности определения (вычисления) площади (Р± ΔР), м2	1657 ± 14
6.	Формула, примененная для вычисления предельной погрешности определения площади земельного участка, с подставленными значениями и итоговые (вычисленные) значения (ΔР), м2	ΔР=3.5*Mt*√P=3.5*0.1*√1657=14
7.	Предельные минимальный и максимальный размеры земельного участка (Рмин и Рмакс), м2	600 -
8.	Кадастровый или иной государственный учетный номер (инвентарный) объекта недвижимости, расположенного на образуемом земельном участке	42:01:0000000:1175
9.	Кадастровые номера исходных земельных участков	-
9.1.	Кадастровый номер входящего в состав земельного участка, представляющего собой единое землепользование (номер контура многоконтурного земельного участка), преобразование которого осуществляется	-

3. Сведения о характеристиках образуемого земельного участка:

:ЗУ164 :

обозначение земельного участка

№ п/п	Наименование характеристики земельного участка	Значение характеристики
1	2	3
9.2.	Кадастровые номера земельных участков, исключаемых из состава измененного (исходного) земельного участка, представляющего собой единое землепользование	-
9.3.	Кадастровый или иной государственный учетный номер (инвентарный) объекта недвижимости, расположенного на измененном земельном участке	-
10.	Условный номер земельного участка	:ЗУ174
11.	Учетный номер проекта межевания территории	00.00.0000000.000
12.	Дополнительные сведения об образовании земельного участка	Земельный участок образован из земель неразграниченной государственной собственности. Уполномоченный орган, утвердивший документ об образовании ЗУ: Администрация Беловского городского округа
13.	Сведения о земельных участках (землях общего пользования, территории общего пользования), посредством которых обеспечивается доступ	Земли общего пользования
14.	Иные сведения	-
4. Пояснения к сведениям об образуемом земельном участке:		**:ЗУ164 :** обозначение земельного участка
1.	-	

Сведения об образуемых земельных участках

1. Сведения о характерных точках границ образуемых земельных участков **:ЗУ165 :**

обозначение земельного участка

Система координат МСК-42, зона 1 **Зона № 1**

Обозначение характерных точек границ	Координаты, м		Метод определения координат	Формулы, примененные для расчета средней квадратической погрешности определения координат характерной точки границ (Mt), с подставленными в такие формулы значениями и итоговые (вычисленные) значения Mt, м	Описание закрепления точки
	X	Y			
1	2	3	4	5	6
				-	
588	503863.98	1338373.73	Метод спутниковых геодезических измерений (определений)	$Mt = \sqrt{(m_0^2 + m_1^2)} = \sqrt{(0,07^2 + 0,07^2)} = 0,10$	-
н399У	503855.22	1338339.63	Метод спутниковых геодезических измерений (определений)	$Mt = \sqrt{(m_0^2 + m_1^2)} = \sqrt{(0,07^2 + 0,07^2)} = 0,10$	-
н398У	503876.67	1338333.67	Метод спутниковых геодезических измерений (определений)	$Mt = \sqrt{(m_0^2 + m_1^2)} = \sqrt{(0,07^2 + 0,07^2)} = 0,10$	-
н397У	503895.17	1338328.03	Метод спутниковых геодезических измерений (определений)	$Mt = \sqrt{(m_0^2 + m_1^2)} = \sqrt{(0,07^2 + 0,07^2)} = 0,10$	-
н400У	503905.48	1338362.51	Метод спутниковых геодезических измерений (определений)	$Mt = \sqrt{(m_0^2 + m_1^2)} = \sqrt{(0,07^2 + 0,07^2)} = 0,10$	-
588	503863.98	1338373.73	Метод спутниковых геодезических измерений (определений)	$Mt = \sqrt{(m_0^2 + m_1^2)} = \sqrt{(0,07^2 + 0,07^2)} = 0,10$	-

2. Сведения о частях границ образуемых земельных участков: **:ЗУ165 :**

обозначение земельного участка

Обозначение части границ		Горизонтальное проложение (S), м	Описание прохождения части границ	Сведения о согласовании местоположения границ (согласовано/спорное)
от т.	до т.			
1	2	3	4	5
588	н399У	35.21	-	Согласовано
н399У	н398У	22.26	-	Согласовано

2. Сведения о частях границ образуемых земельных участков: **:ЗУ165 :**

обозначение земельного участка

Обозначение части границ		Горизонтальное проложение (S), м	Описание прохождения части границ	Сведения о согласовании местоположения границ (согласовано/спорное)
от т.	до т.			
1	2	3	4	5
н398У	н397У	19.34	-	Согласовано
н397У	н400У	35.99	-	Согласовано
н400У	588	42.99	-	Согласовано

3. Сведения о характеристиках образуемого земельного участка: **:ЗУ165 :**

обозначение земельного участка

№ п/п	Наименование характеристики земельного участка	Значение характеристики
1	2	3
1.	Адрес земельного участка	-
1.1.	Сведения о местоположении земельного участка (при отсутствии адреса) в структурированном в соответствии с федеральной информационной адресной системой виде	Российская Федерация, Кемеровская область — Кузбасс, Беловский городской округ, пгт Бачатский, ул. Липовая
1.2.	Дополнительные сведения о местоположении земельного участка	-
2.	Категория земель	Земли населенных пунктов
3.	Вид (виды) разрешенного использования	-
3.1.	Дополнительные сведения об использовании земельного участка	-
4.	Реестровый номер границ территориальной зоны или в случае отсутствия такого реестрового номера ее индивидуальное обозначение (вид, тип, номер, индекс)	-
5.	Площадь земельного участка ± величина предельной погрешности определения (вычисления) площади (Р± ΔР), м2	1500 ± 14
6.	Формула, примененная для вычисления предельной погрешности определения площади земельного участка, с подставленными значениями и итоговые (вычисленные) значения (ΔР), м2	ΔР=3.5*Mt*√P=3.5*0.1*√1500=14
7.	Предельные минимальный и максимальный размеры земельного участка (Рмин и Рмакс), м2	600 1500
8.	Кадастровый или иной государственный учетный номер (инвентарный) объекта недвижимости, расположенного на образуемом земельном участке	42:01:0000000:1175
9.	Кадастровые номера исходных земельных участков	-
9.1.	Кадастровый номер входящего в состав земельного участка, представляющего собой единое землепользование (номер контура многоконтурного земельного участка), преобразование которого осуществляется	-
9.2.	Кадастровые номера земельных участков, исключаемых из состава измененного (исходного) земельного участка, представляющего собой единое землепользование	-
9.3.	Кадастровый или иной государственный учетный номер (инвентарный) объекта недвижимости, расположенного на измененном земельном участке	-
10.	Условный номер земельного участка	:ЗУ175

3. Сведения о характеристиках образуемого земельного участка: **:ЗУ165 :**

обозначение земельного участка

№ п/п	Наименование характеристики земельного участка	Значение характеристики
1	2	3
11.	Учетный номер проекта межевания территории	00.00.0000000.000
12.	Дополнительные сведения об образовании земельного участка	Земельный участок образован из земель неразграниченной государственной собственности. Уполномоченный орган, утвердивший документ об образовании ЗУ: Администрация Беловского городского округа
13.	Сведения о земельных участках (землях общего пользования, территории общего пользования), посредством которых обеспечивается доступ	Земли общего пользования
14.	Иные сведения	-
4. Пояснения к сведениям об образуемом земельном участке:		**:ЗУ165 :** обозначение земельного участка
1.	-	

Сведения об образуемых земельных участках

1. Сведения о характерных точках границ образуемых земельных участков

:ЗУ166 :

обозначение земельного участка

Система координат МСК-42, зона 1 **Зона № 1**

Обозначение характерных точек границ	Координаты, м		Метод определения координат	Формулы, примененные для расчета средней квадратической погрешности определения координат характерной точки границ (Mt), с подставленными в такие формулы значениями и итоговые (вычисленные) значения Mt, м	Описание закрепления точки
	X	Y			
1	2	3	4	5	6
				-	
589	503912.73	1338360.56	Метод спутниковых геодезических измерений (определений)	$Mt = \sqrt{(m_0^2 + m_1^2)} = \sqrt{(0,07^2 + 0,07^2)} = 0,10$	-
н400У	503905.48	1338362.51	Метод спутниковых геодезических измерений (определений)	$Mt = \sqrt{(m_0^2 + m_1^2)} = \sqrt{(0,07^2 + 0,07^2)} = 0,10$	-
н397У	503895.17	1338328.03	Метод спутниковых геодезических измерений (определений)	$Mt = \sqrt{(m_0^2 + m_1^2)} = \sqrt{(0,07^2 + 0,07^2)} = 0,10$	-
н396У	503902.12	1338325.92	Метод спутниковых геодезических измерений (определений)	$Mt = \sqrt{(m_0^2 + m_1^2)} = \sqrt{(0,07^2 + 0,07^2)} = 0,10$	-
589	503912.73	1338360.56	Метод спутниковых геодезических измерений (определений)	$Mt = \sqrt{(m_0^2 + m_1^2)} = \sqrt{(0,07^2 + 0,07^2)} = 0,10$	-

2. Сведения о частях границ образуемых земельных участков:

:ЗУ166 :

обозначение земельного участка

Обозначение части границ		Горизонтальное проложение (S), м	Описание прохождения части границ	Сведения о согласовании местоположения границ (согласовано/спорное)
от т.	до т.			
1	2	3	4	5
589	н400У	7.51	-	Согласовано
н400У	н397У	35.99	-	Согласовано
н397У	н396У	7.26	-	Согласовано
н396У	589	36.23	-	Согласовано

3. Сведения о характеристиках образуемого земельного участка:

:ЗУ166 :

обозначение земельного участка

№ п/п	Наименование характеристики земельного участка	Значение характеристики
1	2	3
1.	Адрес земельного участка	-
1.1.	Сведения о местоположении земельного участка (при отсутствии адреса) в структурированном в соответствии с федеральной информационной адресной системой виде	Российская Федерация, Кемеровская область — Кузбасс, Беловский городской округ, пгт Бачатский, ул. Липовая
1.2.	Дополнительные сведения о местоположении земельного участка	-
2.	Категория земель	Земли населенных пунктов
3.	Вид (виды) разрешенного использования	-
3.1.	Дополнительные сведения об использовании земельного участка	-
4.	Реестровый номер границ территориальной зоны или в случае отсутствия такого реестрового номера ее индивидуальное обозначение (вид, тип, номер, индекс)	-
5.	Площадь земельного участка ± величина предельной погрешности определения (вычисления) площади (Р± ΔР), м2	267 ± 6
6.	Формула, примененная для вычисления предельной погрешности определения площади земельного участка, с подставленными значениями и итоговые (вычисленные) значения (ΔР), м2	ΔР=3.5*Mt*√P=3.5*0.1*√267=6
7.	Предельные минимальный и максимальный размеры земельного участка (Рмин и Рмакс), м2	200 1500
8.	Кадастровый или иной государственный учетный номер (инвентарный) объекта недвижимости, расположенного на образуемом земельном участке	-
9.	Кадастровые номера исходных земельных участков	-
9.1.	Кадастровый номер входящего в состав земельного участка, представляющего собой единое землепользование (номер контура многоконтурного земельного участка), преобразование которого осуществляется	-
9.2.	Кадастровые номера земельных участков, исключаемых из состава измененного (исходного) земельного участка, представляющего собой единое землепользование	-
9.3.	Кадастровый или иной государственный учетный номер (инвентарный) объекта недвижимости, расположенного на измененном земельном участке	-
10.	Условный номер земельного участка	:ЗУ176
11.	Учетный номер проекта межевания территории	00.00.0000000.000
12.	Дополнительные сведения об образовании земельного участка	Земельный участок образован из земель неразграниченной государственной собственности. Уполномоченный орган, утвердивший документ об образовании ЗУ: Администрация Беловского городского округа
13.	Сведения о земельных участках (землях общего пользования, территории общего пользования), посредством которых обеспечивается доступ	:ЗУ209
14.	Иные сведения	-

4. Пояснения к сведениям об образуемом земельном участке:	**:ЗУ166 :**
	обозначение земельного участка

1.	-

Сведения об образуемых земельных участках

1. Сведения о характерных точках границ образуемых земельных участков **:ЗУ167 :**

обозначение земельного участка

Система координат МСК-42, зона 1 **Зона № 1**

Обозначение характерных точек границ	Координаты, м		Метод определения координат	Формулы, примененные для расчета средней квадратической погрешности определения координат характерной точки границ (Mt), с подставленными в такие формулы значениями и итоговые (вычисленные) значения Mt, м	Описание закрепления точки
	X	Y			
1	2	3	4	5	6
				-	
590	503919.85	1338384.65	Метод спутниковых геодезических измерений (определений)	$Mt = \sqrt{(m_0^2 + m_1^2)} = \sqrt{(0,07^2 + 0,07^2)} = 0,10$	-
н401У	503926.83	1338409.32	Метод спутниковых геодезических измерений (определений)	$Mt = \sqrt{(m_0^2 + m_1^2)} = \sqrt{(0,07^2 + 0,07^2)} = 0,10$	-
н402У	503879.92	1338421.51	Метод спутниковых геодезических измерений (определений)	$Mt = \sqrt{(m_0^2 + m_1^2)} = \sqrt{(0,07^2 + 0,07^2)} = 0,10$	-
н403У	503877.36	1338422.19	Метод спутниковых геодезических измерений (определений)	$Mt = \sqrt{(m_0^2 + m_1^2)} = \sqrt{(0,07^2 + 0,07^2)} = 0,10$	-
587	503870.09	1338397.87	Метод спутниковых геодезических измерений (определений)	$Mt = \sqrt{(m_0^2 + m_1^2)} = \sqrt{(0,07^2 + 0,07^2)} = 0,10$	-
590	503919.85	1338384.65	Метод спутниковых геодезических измерений (определений)	$Mt = \sqrt{(m_0^2 + m_1^2)} = \sqrt{(0,07^2 + 0,07^2)} = 0,10$	-

2. Сведения о частях границ образуемых земельных участков: **:ЗУ167 :**

обозначение земельного участка

Обозначение части границ		Горизонтальное проложение (S), м	Описание прохождения части границ	Сведения о согласовании местоположения границ (согласовано/спорное)
от т.	до т.			
1	2	3	4	5
590	н401У	25.64	-	Согласовано
н401У	н402У	48.47	-	Согласовано

2. Сведения о частях границ образуемых земельных участков: **:ЗУ167 :**

обозначение земельного участка

Обозначение части границ		Горизонтальное проложение (S), м	Описание прохождения части границ	Сведения о согласовании местоположения границ (согласовано/спорное)
от т.	до т.			
1	2	3	4	5
н402У	н403У	2.65	-	Согласовано
н403У	587	25.38	-	Согласовано
587	590	51.49	-	Согласовано

3. Сведения о характеристиках образуемого земельного участка:

:ЗУ167 :

обозначение земельного участка

№ п/п	Наименование характеристики земельного участка	Значение характеристики
1	2	3
1.	Адрес земельного участка	-
1.1.	Сведения о местоположении земельного участка (при отсутствии адреса) в структурированном в соответствии с федеральной информационной адресной системой виде	Российская Федерация, Кемеровская область — Кузбасс, Беловский городской округ, пгт Бачатский, ул. Липовая
1.2.	Дополнительные сведения о местоположении земельного участка	-
2.	Категория земель	Земли населенных пунктов
3.	Вид (виды) разрешенного использования	-
3.1.	Дополнительные сведения об использовании земельного участка	-
4.	Реестровый номер границ территориальной зоны или в случае отсутствия такого реестрового номера ее индивидуальное обозначение (вид, тип, номер, индекс)	-
5.	Площадь земельного участка ± величина предельной погрешности определения (вычисления) площади (Р± ΔР), м2	1308 ± 13
6.	Формула, примененная для вычисления предельной погрешности определения площади земельного участка, с подставленными значениями и итоговые (вычисленные) значения (ΔР), м2	ΔР=3.5*Mt*√P=3.5*0.1*√1308=13
7.	Предельные минимальный и максимальный размеры земельного участка (Рмин и Рмакс), м2	600 1500
8.	Кадастровый или иной государственный учетный номер (инвентарный) объекта недвижимости, расположенного на образуемом земельном участке	42:01:0000000:1175
9.	Кадастровые номера исходных земельных участков	-
9.1.	Кадастровый номер входящего в состав земельного участка, представляющего собой единое землепользование (номер контура многоконтурного земельного участка), преобразование которого осуществляется	-
9.2.	Кадастровые номера земельных участков, исключаемых из состава измененного (исходного) земельного участка, представляющего собой единое землепользование	-
9.3.	Кадастровый или иной государственный учетный номер (инвентарный) объекта недвижимости, расположенного на измененном земельном участке	-
10.	Условный номер земельного участка	:ЗУ177

3. Сведения о характеристиках образуемого земельного участка:

:ЗУ167 :

обозначение земельного участка

№ п/п	Наименование характеристики земельного участка	Значение характеристики
1	2	3
11.	Учетный номер проекта межевания территории	00.00.0000000.000
12.	Дополнительные сведения об образовании земельного участка	Земельный участок образован из земель неразграниченной государственной собственности. Уполномоченный орган, утвердивший документ об образовании ЗУ: Администрация Беловского городского округа
13.	Сведения о земельных участках (землях общего пользования, территории общего пользования), посредством которых обеспечивается доступ	Земли общего пользования
14.	Иные сведения	-
4. Пояснения к сведениям об образуемом земельном участке:		**:ЗУ167 :** обозначение земельного участка
1.	-	

Сведения об образуемых земельных участках

1. Сведения о характерных точках границ образуемых земельных участков

:ЗУ168 :

обозначение земельного участка

Система координат МСК-42, зона 1 **Зона № 1**

Обозначение характерных точек границ	Координаты, м		Метод определения координат	Формулы, примененные для расчета средней квадратической погрешности определения координат характерной точки границ (Mt), с подставленными в такие формулы значениями и итоговые (вычисленные) значения Mt, м	Описание закрепления точки
	X	Y			
1	2	3	4	5	6
				-	
н401У	503926.83	1338409.32	Метод спутниковых геодезических измерений (определений)	$Mt = \sqrt{(m_0^2 + m_1^2)} = \sqrt{(0,07^2 + 0,07^2)} = 0,10$	-
н404У	503934.17	1338434.27	Метод спутниковых геодезических измерений (определений)	$Mt = \sqrt{(m_0^2 + m_1^2)} = \sqrt{(0,07^2 + 0,07^2)} = 0,10$	-
н405У	503887.26	1338446.46	Метод спутниковых геодезических измерений (определений)	$Mt = \sqrt{(m_0^2 + m_1^2)} = \sqrt{(0,07^2 + 0,07^2)} = 0,10$	-
н402У	503879.92	1338421.51	Метод спутниковых геодезических измерений (определений)	$Mt = \sqrt{(m_0^2 + m_1^2)} = \sqrt{(0,07^2 + 0,07^2)} = 0,10$	-
н401У	503926.83	1338409.32	Метод спутниковых геодезических измерений (определений)	$Mt = \sqrt{(m_0^2 + m_1^2)} = \sqrt{(0,07^2 + 0,07^2)} = 0,10$	-

2. Сведения о частях границ образуемых земельных участков:

:ЗУ168 :

обозначение земельного участка

Обозначение части границ		Горизонтальное проложение (S), м	Описание прохождения части границ	Сведения о согласовании местоположения границ (согласовано/спорное)
от т.	до т.			
1	2	3	4	5
н401У	н404У	26.01	-	Согласовано
н404У	н405У	48.47	-	Согласовано
н405У	н402У	26.01	-	Согласовано
н402У	н401У	48.47	-	Согласовано

3. Сведения о характеристиках образуемого земельного участка:

:ЗУ168 :

обозначение земельного участка

№ п/п	Наименование характеристики земельного участка	Значение характеристики
1	2	3
1.	Адрес земельного участка	-
1.1.	Сведения о местоположении земельного участка (при отсутствии адреса) в структурированном в соответствии с федеральной информационной адресной системой виде	Российская Федерация, Кемеровская область — Кузбасс, Беловский городской округ, пгт Бачатский, ул. Липовая
1.2.	Дополнительные сведения о местоположении земельного участка	-
2.	Категория земель	Земли населенных пунктов
3.	Вид (виды) разрешенного использования	-
3.1.	Дополнительные сведения об использовании земельного участка	-
4.	Реестровый номер границ территориальной зоны или в случае отсутствия такого реестрового номера ее индивидуальное обозначение (вид, тип, номер, индекс)	-
5.	Площадь земельного участка ± величина предельной погрешности определения (вычисления) площади (Р± ΔР), м2	1260 ± 12
6.	Формула, примененная для вычисления предельной погрешности определения площади земельного участка, с подставленными значениями и итоговые (вычисленные) значения (ΔР), м2	ΔР=3.5*Mt*√P=3.5*0.1*√1260=12
7.	Предельные минимальный и максимальный размеры земельного участка (Рмин и Рмакс), м2	600 1500
8.	Кадастровый или иной государственный учетный номер (инвентарный) объекта недвижимости, расположенного на образуемом земельном участке	42:01:0000000:1175
9.	Кадастровые номера исходных земельных участков	-
9.1.	Кадастровый номер входящего в состав земельного участка, представляющего собой единое землепользование (номер контура многоконтурного земельного участка), преобразование которого осуществляется	-
9.2.	Кадастровые номера земельных участков, исключаемых из состава измененного (исходного) земельного участка, представляющего собой единое землепользование	-
9.3.	Кадастровый или иной государственный учетный номер (инвентарный) объекта недвижимости, расположенного на измененном земельном участке	-
10.	Условный номер земельного участка	:ЗУ178
11.	Учетный номер проекта межевания территории	00.00.0000000.000
12.	Дополнительные сведения об образовании земельного участка	Земельный участок образован из земель неразграниченной государственной собственности. Уполномоченный орган, утвердивший документ об образовании ЗУ: Администрация Беловского городского округа
13.	Сведения о земельных участках (землях общего пользования, территории общего пользования), посредством которых обеспечивается доступ	Земли общего пользования
14.	Иные сведения	-

4. Пояснения к сведениям об образуемом земельном участке:	**:ЗУ168 :**
	обозначение земельного участка

1.	-

Сведения об образуемых земельных участках

1. Сведения о характерных точках границ образуемых земельных участков

:ЗУ169 :

обозначение земельного участка

Система координат МСК-42, зона 1 **Зона № 1**

Обозначение характерных точек границ	Координаты, м		Метод определения координат	Формулы, примененные для расчета средней квадратической погрешности определения координат характерной точки границ (Mt), с подставленными в такие формулы значениями и итоговые (вычисленные) значения Mt, м	Описание закрепления точки
	X	Y			
1	2	3	4	5	6
				-	
н406У	503952.33	1338482.31	Метод спутниковых геодезических измерений (определений)	$Mt = \sqrt{(m_0^2 + m_1^2)} = \sqrt{(0,07^2 + 0,07^2)} = 0,10$	-
н407У	503974.95	1338509.02	Метод спутниковых геодезических измерений (определений)	$Mt = \sqrt{(m_0^2 + m_1^2)} = \sqrt{(0,07^2 + 0,07^2)} = 0,10$	-
н408У	503947.04	1338533.31	Метод спутниковых геодезических измерений (определений)	$Mt = \sqrt{(m_0^2 + m_1^2)} = \sqrt{(0,07^2 + 0,07^2)} = 0,10$	-
н409У	503924.42	1338506.60	Метод спутниковых геодезических измерений (определений)	$Mt = \sqrt{(m_0^2 + m_1^2)} = \sqrt{(0,07^2 + 0,07^2)} = 0,10$	-
н406У	503952.33	1338482.31	Метод спутниковых геодезических измерений (определений)	$Mt = \sqrt{(m_0^2 + m_1^2)} = \sqrt{(0,07^2 + 0,07^2)} = 0,10$	-

2. Сведения о частях границ образуемых земельных участков:

:ЗУ169 :

обозначение земельного участка

Обозначение части границ		Горизонтальное проложение (S), м	Описание прохождения части границ	Сведения о согласовании местоположения границ (согласовано/спорное)
от т.	до т.			
1	2	3	4	5
н406У	н407У	35.00	-	Согласовано
н407У	н408У	37.00	-	Согласовано
н408У	н409У	35.00	-	Согласовано
н409У	н406У	37.00	-	Согласовано

3. Сведения о характеристиках образуемого земельного участка:

:ЗУ169 :

обозначение земельного участка

№ п/п	Наименование характеристики земельного участка	Значение характеристики
1	2	3
1.	Адрес земельного участка	-
1.1.	Сведения о местоположении земельного участка (при отсутствии адреса) в структурированном в соответствии с федеральной информационной адресной системой виде	Российская Федерация, Кемеровская область — Кузбасс, Беловский городской округ, пгт Бачатский, ул. Липовая
1.2.	Дополнительные сведения о местоположении земельного участка	-
2.	Категория земель	Земли населенных пунктов
3.	Вид (виды) разрешенного использования	-
3.1.	Дополнительные сведения об использовании земельного участка	-
4.	Реестровый номер границ территориальной зоны или в случае отсутствия такого реестрового номера ее индивидуальное обозначение (вид, тип, номер, индекс)	-
5.	Площадь земельного участка ± величина предельной погрешности определения (вычисления) площади (Р± ΔР), м2	1295 ± 13
6.	Формула, примененная для вычисления предельной погрешности определения площади земельного участка, с подставленными значениями и итоговые (вычисленные) значения (ΔР), м2	ΔР=3.5*Mt*√P=3.5*0.1*√1295=13
7.	Предельные минимальный и максимальный размеры земельного участка (Рмин и Рмакс), м2	600 1500
8.	Кадастровый или иной государственный учетный номер (инвентарный) объекта недвижимости, расположенного на образуемом земельном участке	42:01:0000000:1175
9.	Кадастровые номера исходных земельных участков	-
9.1.	Кадастровый номер входящего в состав земельного участка, представляющего собой единое землепользование (номер контура многоконтурного земельного участка), преобразование которого осуществляется	-
9.2.	Кадастровые номера земельных участков, исключаемых из состава измененного (исходного) земельного участка, представляющего собой единое землепользование	-
9.3.	Кадастровый или иной государственный учетный номер (инвентарный) объекта недвижимости, расположенного на измененном земельном участке	-
10.	Условный номер земельного участка	:ЗУ179
11.	Учетный номер проекта межевания территории	00.00.0000000.000
12.	Дополнительные сведения об образовании земельного участка	Земельный участок образован из земель неразграниченной государственной собственности. Уполномоченный орган, утвердивший документ об образовании ЗУ: Администрация Беловского городского округа
13.	Сведения о земельных участках (землях общего пользования, территории общего пользования), посредством которых обеспечивается доступ	Земли общего пользования
14.	Иные сведения	-

4. Пояснения к сведениям об образуемом земельном участке:	**:ЗУ169 :**
	обозначение земельного участка

1.	-

Сведения об образуемых земельных участках

1. Сведения о характерных точках границ образуемых земельных участков **:ЗУ170 :**

обозначение земельного участка

Система координат МСК-42, зона 1 **Зона № 1**

Обозначение характерных точек границ	Координаты, м		Метод определения координат	Формулы, примененные для расчета средней квадратической погрешности определения координат характерной точки границ (Mt), с подставленными в такие формулы значениями и итоговые (вычисленные) значения Mt, м	Описание закрепления точки
	X	Y			
1	2	3	4	5	6
				-	
н408У	503947.04	1338533.31	Метод спутниковых геодезических измерений (определений)	$Mt = \sqrt{(m_0^2 + m_1^2)} = \sqrt{(0,07^2 + 0,07^2)} = 0,10$	-
н407У	503974.95	1338509.02	Метод спутниковых геодезических измерений (определений)	$Mt = \sqrt{(m_0^2 + m_1^2)} = \sqrt{(0,07^2 + 0,07^2)} = 0,10$	-
н410У	503978.51	1338505.68	Метод спутниковых геодезических измерений (определений)	$Mt = \sqrt{(m_0^2 + m_1^2)} = \sqrt{(0,07^2 + 0,07^2)} = 0,10$	-
н411У	503996.17	1338526.00	Метод спутниковых геодезических измерений (определений)	$Mt = \sqrt{(m_0^2 + m_1^2)} = \sqrt{(0,07^2 + 0,07^2)} = 0,10$	-
н412У	503964.28	1338554.10	Метод спутниковых геодезических измерений (определений)	$Mt = \sqrt{(m_0^2 + m_1^2)} = \sqrt{(0,07^2 + 0,07^2)} = 0,10$	-
н408У	503947.04	1338533.31	Метод спутниковых геодезических измерений (определений)	$Mt = \sqrt{(m_0^2 + m_1^2)} = \sqrt{(0,07^2 + 0,07^2)} = 0,10$	-

2. Сведения о частях границ образуемых земельных участков: **:ЗУ170 :**

обозначение земельного участка

Обозначение части границ		Горизонтальное проложение (S), м	Описание прохождения части границ	Сведения о согласовании местоположения границ (согласовано/спорное)
от т.	до т.			
1	2	3	4	5
н408У	н407У	37.00	-	Согласовано
н407У	н410У	4.88	-	Согласовано

2. Сведения о частях границ образуемых земельных участков: **:ЗУ170 :**

обозначение земельного участка

Обозначение части границ		Горизонтальное проложение (S), м	Описание прохождения части границ	Сведения о согласовании местоположения границ (согласовано/спорное)
от т.	до т.			
1	2	3	4	5
н410У	н411У	26.92	-	Согласовано
н411У	н412У	42.50	-	Согласовано
н412У	н408У	27.01	-	Согласовано

3. Сведения о характеристиках образуемого земельного участка:

:ЗУ170 :

обозначение земельного участка

№ п/п	Наименование характеристики земельного участка	Значение характеристики
1	2	3
1.	Адрес земельного участка	-
1.1.	Сведения о местоположении земельного участка (при отсутствии адреса) в структурированном в соответствии с федеральной информационной адресной системой виде	Российская Федерация, Кемеровская область — Кузбасс, Беловский городской округ, пгт Бачатский, ул. Липовая
1.2.	Дополнительные сведения о местоположении земельного участка	-
2.	Категория земель	Земли населенных пунктов
3.	Вид (виды) разрешенного использования	-
3.1.	Дополнительные сведения об использовании земельного участка	-
4.	Реестровый номер границ территориальной зоны или в случае отсутствия такого реестрового номера ее индивидуальное обозначение (вид, тип, номер, индекс)	-
5.	Площадь земельного участка ± величина предельной погрешности определения (вычисления) площади (Р± ΔР), м2	1134 ± 12
6.	Формула, примененная для вычисления предельной погрешности определения площади земельного участка, с подставленными значениями и итоговые (вычисленные) значения (ΔР), м2	ΔР=3.5*Mt*√P=3.5*0.1*√1134=12
7.	Предельные минимальный и максимальный размеры земельного участка (Рмин и Рмакс), м2	600 1500
8.	Кадастровый или иной государственный учетный номер (инвентарный) объекта недвижимости, расположенного на образуемом земельном участке	42:01:0000000:1175
9.	Кадастровые номера исходных земельных участков	-
9.1.	Кадастровый номер входящего в состав земельного участка, представляющего собой единое землепользование (номер контура многоконтурного земельного участка), преобразование которого осуществляется	-
9.2.	Кадастровые номера земельных участков, исключаемых из состава измененного (исходного) земельного участка, представляющего собой единое землепользование	-
9.3.	Кадастровый или иной государственный учетный номер (инвентарный) объекта недвижимости, расположенного на измененном земельном участке	-
10.	Условный номер земельного участка	:ЗУ180

3. Сведения о характеристиках образуемого земельного участка:

:ЗУ170 :

обозначение земельного участка

№ п/п	Наименование характеристики земельного участка	Значение характеристики
1	2	3
11.	Учетный номер проекта межевания территории	00.00.0000000.000
12.	Дополнительные сведения об образовании земельного участка	Земельный участок образован из земель неразграниченной государственной собственности. Уполномоченный орган, утвердивший документ об образовании ЗУ: Администрация Беловского городского округа
13.	Сведения о земельных участках (землях общего пользования, территории общего пользования), посредством которых обеспечивается доступ	Земли общего пользования
14.	Иные сведения	-
4. Пояснения к сведениям об образуемом земельном участке:		**:ЗУ170 :** обозначение земельного участка
1.	-	

Сведения об образуемых земельных участках

1. Сведения о характерных точках границ образуемых земельных участков

:ЗУ171 :

обозначение земельного участка

Система координат МСК-42, зона 1 **Зона № 1**

Обозначение характерных точек границ	Координаты, м		Метод определения координат	Формулы, примененные для расчета средней квадратической погрешности определения координат характерной точки границ (Mt), с подставленными в такие формулы значениями и итоговые (вычисленные) значения Mt, м	Описание закрепления точки
	X	Y			
1	2	3	4	5	6
				-	
н412У	503964.28	1338554.10	Метод спутниковых геодезических измерений (определений)	$Mt = \sqrt{(m_0^2 + m_1^2)} = \sqrt{(0,07^2 + 0,07^2)} = 0,10$	-
н411У	503996.17	1338526.00	Метод спутниковых геодезических измерений (определений)	$Mt = \sqrt{(m_0^2 + m_1^2)} = \sqrt{(0,07^2 + 0,07^2)} = 0,10$	-
н413У	504013.43	1338545.86	Метод спутниковых геодезических измерений (определений)	$Mt = \sqrt{(m_0^2 + m_1^2)} = \sqrt{(0,07^2 + 0,07^2)} = 0,10$	-
н414У	503981.68	1338575.07	Метод спутниковых геодезических измерений (определений)	$Mt = \sqrt{(m_0^2 + m_1^2)} = \sqrt{(0,07^2 + 0,07^2)} = 0,10$	-
н412У	503964.28	1338554.10	Метод спутниковых геодезических измерений (определений)	$Mt = \sqrt{(m_0^2 + m_1^2)} = \sqrt{(0,07^2 + 0,07^2)} = 0,10$	-

2. Сведения о частях границ образуемых земельных участков:

:ЗУ171 :

обозначение земельного участка

Обозначение части границ		Горизонтальное проложение (S), м	Описание прохождения части границ	Сведения о согласовании местоположения границ (согласовано/спорное)
от т.	до т.			
1	2	3	4	5
н412У	н411У	42.50	-	Согласовано
н411У	н413У	26.31	-	Согласовано
н413У	н414У	43.14	-	Согласовано
н414У	н412У	27.25	-	Согласовано

3. Сведения о характеристиках образуемого земельного участка:

:ЗУ171 :

обозначение земельного участка

№ п/п	Наименование характеристики земельного участка	Значение характеристики
1	2	3
1.	Адрес земельного участка	-
1.1.	Сведения о местоположении земельного участка (при отсутствии адреса) в структурированном в соответствии с федеральной информационной адресной системой виде	Российская Федерация, Кемеровская область — Кузбасс, Беловский городской округ, пгт Бачатский, ул. Липовая
1.2.	Дополнительные сведения о местоположении земельного участка	-
2.	Категория земель	Земли населенных пунктов
3.	Вид (виды) разрешенного использования	-
3.1.	Дополнительные сведения об использовании земельного участка	-
4.	Реестровый номер границ территориальной зоны или в случае отсутствия такого реестрового номера ее индивидуальное обозначение (вид, тип, номер, индекс)	-
5.	Площадь земельного участка ± величина предельной погрешности определения (вычисления) площади (Р± ΔР), м2	1146 ± 12
6.	Формула, примененная для вычисления предельной погрешности определения площади земельного участка, с подставленными значениями и итоговые (вычисленные) значения (ΔР), м2	ΔР=3.5*Mt*√P=3.5*0.1*√1146=12
7.	Предельные минимальный и максимальный размеры земельного участка (Рмин и Рмакс), м2	600 1500
8.	Кадастровый или иной государственный учетный номер (инвентарный) объекта недвижимости, расположенного на образуемом земельном участке	-
9.	Кадастровые номера исходных земельных участков	-
9.1.	Кадастровый номер входящего в состав земельного участка, представляющего собой единое землепользование (номер контура многоконтурного земельного участка), преобразование которого осуществляется	-
9.2.	Кадастровые номера земельных участков, исключаемых из состава измененного (исходного) земельного участка, представляющего собой единое землепользование	-
9.3.	Кадастровый или иной государственный учетный номер (инвентарный) объекта недвижимости, расположенного на измененном земельном участке	-
10.	Условный номер земельного участка	:ЗУ181
11.	Учетный номер проекта межевания территории	00.00.0000000.000
12.	Дополнительные сведения об образовании земельного участка	Земельный участок образован из земель неразграниченной государственной собственности. Уполномоченный орган, утвердивший документ об образовании ЗУ: Администрация Беловского городского округа
13.	Сведения о земельных участках (землях общего пользования, территории общего пользования), посредством которых обеспечивается доступ	Земли общего пользования
14.	Иные сведения	-

4. Пояснения к сведениям об образуемом земельном участке:	**:ЗУ171 :**
	обозначение земельного участка

1.	-

Сведения об образуемых земельных участках

1. Сведения о характерных точках границ образуемых земельных участков

:ЗУ172 :

обозначение земельного участка

Система координат МСК-42, зона 1 **Зона № 1**

Обозначение характерных точек границ	Координаты, м		Метод определения координат	Формулы, примененные для расчета средней квадратической погрешности определения координат характерной точки границ (Mt), с подставленными в такие формулы значениями и итоговые (вычисленные) значения Mt, м	Описание закрепления точки
	X	Y			
1	2	3	4	5	6
				-	
496	504056.10	1338554.08	Метод спутниковых геодезических измерений (определений)	$Mt = \sqrt{(m_0^2 + m_1^2)} = \sqrt{(0,07^2 + 0,07^2)} = 0,10$	-
н415У	504036.03	1338572.65	Метод спутниковых геодезических измерений (определений)	$Mt = \sqrt{(m_0^2 + m_1^2)} = \sqrt{(0,07^2 + 0,07^2)} = 0,10$	-
н413У	504013.43	1338545.86	Метод спутниковых геодезических измерений (определений)	$Mt = \sqrt{(m_0^2 + m_1^2)} = \sqrt{(0,07^2 + 0,07^2)} = 0,10$	-
н416У	504033.45	1338527.44	Метод спутниковых геодезических измерений (определений)	$Mt = \sqrt{(m_0^2 + m_1^2)} = \sqrt{(0,07^2 + 0,07^2)} = 0,10$	-
496	504056.10	1338554.08	Метод спутниковых геодезических измерений (определений)	$Mt = \sqrt{(m_0^2 + m_1^2)} = \sqrt{(0,07^2 + 0,07^2)} = 0,10$	-

2. Сведения о частях границ образуемых земельных участков:

:ЗУ172 :

обозначение земельного участка

Обозначение части границ		Горизонтальное проложение (S), м	Описание прохождения части границ	Сведения о согласовании местоположения границ (согласовано/спорное)
от т.	до т.			
1	2	3	4	5
496	н415У	27.34	-	Согласовано
н415У	н413У	35.05	-	Согласовано
н413У	н416У	27.20	-	Согласовано
н416У	496	34.97	-	Согласовано

3. Сведения о характеристиках образуемого земельного участка:

:ЗУ172 :

обозначение земельного участка

№ п/п	Наименование характеристики земельного участка	Значение характеристики
1	2	3
1.	Адрес земельного участка	Российская Федерация, Кемеровская область — Кузбасс, Беловский городской округ, пгт Бачатский, ул. Липовая, 23
1.1.	Сведения о местоположении земельного участка (при отсутствии адреса) в структурированном в соответствии с федеральной информационной адресной системой виде	-
1.2.	Дополнительные сведения о местоположении земельного участка	-
2.	Категория земель	Земли населенных пунктов
3.	Вид (виды) разрешенного использования	-
3.1.	Дополнительные сведения об использовании земельного участка	-
4.	Реестровый номер границ территориальной зоны или в случае отсутствия такого реестрового номера ее индивидуальное обозначение (вид, тип, номер, индекс)	-
5.	Площадь земельного участка ± величина предельной погрешности определения (вычисления) площади (Р± ΔР), м2	954 ± 11
6.	Формула, примененная для вычисления предельной погрешности определения площади земельного участка, с подставленными значениями и итоговые (вычисленные) значения (ΔР), м2	ΔР=3.5*Mt*√P=3.5*0.1*√954=11
7.	Предельные минимальный и максимальный размеры земельного участка (Рмин и Рмакс), м2	600 1500
8.	Кадастровый или иной государственный учетный номер (инвентарный) объекта недвижимости, расположенного на образуемом земельном участке	-
9.	Кадастровые номера исходных земельных участков	-
9.1.	Кадастровый номер входящего в состав земельного участка, представляющего собой единое землепользование (номер контура многоконтурного земельного участка), преобразование которого осуществляется	-
9.2.	Кадастровые номера земельных участков, исключаемых из состава измененного (исходного) земельного участка, представляющего собой единое землепользование	-
9.3.	Кадастровый или иной государственный учетный номер (инвентарный) объекта недвижимости, расположенного на измененном земельном участке	-
10.	Условный номер земельного участка	:ЗУ182
11.	Учетный номер проекта межевания территории	00.00.0000000.000
12.	Дополнительные сведения об образовании земельного участка	Земельный участок образован из земель неразграниченной государственной собственности. Уполномоченный орган, утвердивший документ об образовании ЗУ: Администрация Беловского городского округа
13.	Сведения о земельных участках (землях общего пользования, территории общего пользования), посредством которых обеспечивается доступ	:ЗУ209

3. Сведения о характеристиках образуемого земельного участка:	**:ЗУ172 :**
	обозначение земельного участка

№ п/п	Наименование характеристики земельного участка	Значение характеристики
1	2	3
14.	Иные сведения	-
4. Пояснения к сведениям об образуемом земельном участке:		**:ЗУ172 :** обозначение земельного участка
1.	-	

Сведения об образуемых земельных участках

1. Сведения о характерных точках границ образуемых земельных участков

:ЗУ173 :

обозначение земельного участка

Система координат МСК-42, зона 1 **Зона № 1**

Обозначение характерных точек границ	Координаты, м		Метод определения координат	Формулы, примененные для расчета средней квадратической погрешности определения координат характерной точки границ (Mt), с подставленными в такие формулы значениями и итоговые (вычисленные) значения Mt, м	Описание закрепления точки
	X	Y			
1	2	3	4	5	6
				-	
н417У	503965.86	1338578.09	Метод спутниковых геодезических измерений (определений)	$Mt = \sqrt{(m_0^2 + m_1^2)} = \sqrt{(0,07^2 + 0,07^2)} = 0,10$	-
н418У	503990.15	1338605.02	Метод спутниковых геодезических измерений (определений)	$Mt = \sqrt{(m_0^2 + m_1^2)} = \sqrt{(0,07^2 + 0,07^2)} = 0,10$	-
н419У	503960.84	1338631.14	Метод спутниковых геодезических измерений (определений)	$Mt = \sqrt{(m_0^2 + m_1^2)} = \sqrt{(0,07^2 + 0,07^2)} = 0,10$	-
н420У	503936.94	1338602.75	Метод спутниковых геодезических измерений (определений)	$Mt = \sqrt{(m_0^2 + m_1^2)} = \sqrt{(0,07^2 + 0,07^2)} = 0,10$	-
н417У	503965.86	1338578.09	Метод спутниковых геодезических измерений (определений)	$Mt = \sqrt{(m_0^2 + m_1^2)} = \sqrt{(0,07^2 + 0,07^2)} = 0,10$	-

2. Сведения о частях границ образуемых земельных участков:

:ЗУ173 :

обозначение земельного участка

Обозначение части границ		Горизонтальное проложение (S), м	Описание прохождения части границ	Сведения о согласовании местоположения границ (согласовано/спорное)
от т.	до т.			
1	2	3	4	5
н417У	н418У	36.27	-	Согласовано
н418У	н419У	39.26	-	Согласовано
н419У	н420У	37.11	-	Согласовано
н420У	н417У	38.01	-	Согласовано

3. Сведения о характеристиках образуемого земельного участка:

:ЗУ173 :

обозначение земельного участка

№ п/п	Наименование характеристики земельного участка	Значение характеристики
1	2	3
1.	Адрес земельного участка	-
1.1.	Сведения о местоположении земельного участка (при отсутствии адреса) в структурированном в соответствии с федеральной информационной адресной системой виде	Российская Федерация, Кемеровская область — Кузбасс, Беловский городской округ, пгт Бачатский, ул. Липовая
1.2.	Дополнительные сведения о местоположении земельного участка	-
2.	Категория земель	Земли населенных пунктов
3.	Вид (виды) разрешенного использования	-
3.1.	Дополнительные сведения об использовании земельного участка	-
4.	Реестровый номер границ территориальной зоны или в случае отсутствия такого реестрового номера ее индивидуальное обозначение (вид, тип, номер, индекс)	-
5.	Площадь земельного участка ± величина предельной погрешности определения (вычисления) площади (Р± ΔР), м2	1417 ± 13
6.	Формула, примененная для вычисления предельной погрешности определения площади земельного участка, с подставленными значениями и итоговые (вычисленные) значения (ΔР), м2	ΔР=3.5*Mt*√P=3.5*0.1*√1417=13
7.	Предельные минимальный и максимальный размеры земельного участка (Рмин и Рмакс), м2	600 1500
8.	Кадастровый или иной государственный учетный номер (инвентарный) объекта недвижимости, расположенного на образуемом земельном участке	42:01:0000000:1175
9.	Кадастровые номера исходных земельных участков	-
9.1.	Кадастровый номер входящего в состав земельного участка, представляющего собой единое землепользование (номер контура многоконтурного земельного участка), преобразование которого осуществляется	-
9.2.	Кадастровые номера земельных участков, исключаемых из состава измененного (исходного) земельного участка, представляющего собой единое землепользование	-
9.3.	Кадастровый или иной государственный учетный номер (инвентарный) объекта недвижимости, расположенного на измененном земельном участке	-
10.	Условный номер земельного участка	:ЗУ183
11.	Учетный номер проекта межевания территории	00.00.0000000.000
12.	Дополнительные сведения об образовании земельного участка	Земельный участок образован из земель неразграниченной государственной собственности. Уполномоченный орган, утвердивший документ об образовании ЗУ: Администрация Беловского городского округа
13.	Сведения о земельных участках (землях общего пользования, территории общего пользования), посредством которых обеспечивается доступ	Земли общего пользования
14.	Иные сведения	-

4. Пояснения к сведениям об образуемом земельном участке:	:ЗУ173 :
	обозначение земельного участка

1.	-

Сведения об образуемых земельных участках

1. Сведения о характерных точках границ образуемых земельных участков **:ЗУ174 :**

обозначение земельного участка

Система координат МСК-42, зона 1 **Зона № 1**

Обозначение характерных точек границ	Координаты, м		Метод определения координат	Формулы, примененные для расчета средней квадратической погрешности определения координат характерной точки границ (Mt), с подставленными в такие формулы значениями и итоговые (вычисленные) значения Mt, м	Описание закрепления точки
	X	Y			
1	2	3	4	5	6
				-	
н418У	503990.15	1338605.02	Метод спутниковых геодезических измерений (определений)	$Mt = \sqrt{(m_0^2 + m_1^2)} = \sqrt{(0,07^2 + 0,07^2)} = 0,10$	-
н421У	504012.77	1338630.09	Метод спутниковых геодезических измерений (определений)	$Mt = \sqrt{(m_0^2 + m_1^2)} = \sqrt{(0,07^2 + 0,07^2)} = 0,10$	-
н422У	503982.47	1338656.82	Метод спутниковых геодезических измерений (определений)	$Mt = \sqrt{(m_0^2 + m_1^2)} = \sqrt{(0,07^2 + 0,07^2)} = 0,10$	-
н419У	503960.84	1338631.14	Метод спутниковых геодезических измерений (определений)	$Mt = \sqrt{(m_0^2 + m_1^2)} = \sqrt{(0,07^2 + 0,07^2)} = 0,10$	-
н418У	503990.15	1338605.02	Метод спутниковых геодезических измерений (определений)	$Mt = \sqrt{(m_0^2 + m_1^2)} = \sqrt{(0,07^2 + 0,07^2)} = 0,10$	-

2. Сведения о частях границ образуемых земельных участков: **:ЗУ174 :**

обозначение земельного участка

Обозначение части границ		Горизонтальное проложение (S), м	Описание прохождения части границ	Сведения о согласовании местоположения границ (согласовано/спорное)
от т.	до т.			
1	2	3	4	5
н418У	н421У	33.77	-	Согласовано
н421У	н422У	40.41	-	Согласовано
н422У	н419У	33.58	-	Согласовано
н419У	н418У	39.26	-	Согласовано

3. Сведения о характеристиках образуемого земельного участка: **:ЗУ174 :**

обозначение земельного участка

№ п/п	Наименование характеристики земельного участка	Значение характеристики
1	2	3
1.	Адрес земельного участка	-
1.1.	Сведения о местоположении земельного участка (при отсутствии адреса) в структурированном в соответствии с федеральной информационной адресной системой виде	Российская Федерация, Кемеровская область — Кузбасс, Беловский городской округ, пгт Бачатский, ул. Липовая
1.2.	Дополнительные сведения о местоположении земельного участка	-
2.	Категория земель	Земли населенных пунктов
3.	Вид (виды) разрешенного использования	-
3.1.	Дополнительные сведения об использовании земельного участка	-
4.	Реестровый номер границ территориальной зоны или в случае отсутствия такого реестрового номера ее индивидуальное обозначение (вид, тип, номер, индекс)	-
5.	Площадь земельного участка ± величина предельной погрешности определения (вычисления) площади (Р± ΔР), м2	1341 ± 13
6.	Формула, примененная для вычисления предельной погрешности определения площади земельного участка, с подставленными значениями и итоговые (вычисленные) значения (ΔР), м2	ΔР=3.5*Mt*√P=3.5*0.1*√1341=13
7.	Предельные минимальный и максимальный размеры земельного участка (Рмин и Рмакс), м2	600 1500
8.	Кадастровый или иной государственный учетный номер (инвентарный) объекта недвижимости, расположенного на образуемом земельном участке	42:01:0000000:1175
9.	Кадастровые номера исходных земельных участков	-
9.1.	Кадастровый номер входящего в состав земельного участка, представляющего собой единое землепользование (номер контура многоконтурного земельного участка), преобразование которого осуществляется	-
9.2.	Кадастровые номера земельных участков, исключаемых из состава измененного (исходного) земельного участка, представляющего собой единое землепользование	-
9.3.	Кадастровый или иной государственный учетный номер (инвентарный) объекта недвижимости, расположенного на измененном земельном участке	-
10.	Условный номер земельного участка	:ЗУ184
11.	Учетный номер проекта межевания территории	00.00.0000000.000
12.	Дополнительные сведения об образовании земельного участка	Земельный участок образован из земель неразграниченной государственной собственности. Уполномоченный орган, утвердивший документ об образовании ЗУ: Администрация Беловского городского округа
13.	Сведения о земельных участках (землях общего пользования, территории общего пользования), посредством которых обеспечивается доступ	Земли общего пользования
14.	Иные сведения	-

4. Пояснения к сведениям об образуемом земельном участке:	**:ЗУ174 :**
	обозначение земельного участка

1.	-

Сведения об образуемых земельных участках

1. Сведения о характерных точках границ образуемых земельных участков

:ЗУ175 :

обозначение земельного участка

Система координат МСК-42, зона 1 **Зона № 1**

Обозначение характерных точек границ	Координаты, м		Метод определения координат	Формулы, примененные для расчета средней квадратической погрешности определения координат характерной точки границ (Mt), с подставленными в такие формулы значениями и итоговые (вычисленные) значения Mt, м	Описание закрепления точки
	X	Y			
1	2	3	4	5	6
				-	
н421У	504012.77	1338630.09	Метод спутниковых геодезических измерений (определений)	$Mt = \sqrt{(m_0^2 + m_1^2)} = \sqrt{(0,07^2 + 0,07^2)} = 0,10$	-
н423У	504034.21	1338653.85	Метод спутниковых геодезических измерений (определений)	$Mt = \sqrt{(m_0^2 + m_1^2)} = \sqrt{(0,07^2 + 0,07^2)} = 0,10$	-
н424У	504002.98	1338681.18	Метод спутниковых геодезических измерений (определений)	$Mt = \sqrt{(m_0^2 + m_1^2)} = \sqrt{(0,07^2 + 0,07^2)} = 0,10$	-
н422У	503982.47	1338656.82	Метод спутниковых геодезических измерений (определений)	$Mt = \sqrt{(m_0^2 + m_1^2)} = \sqrt{(0,07^2 + 0,07^2)} = 0,10$	-
н421У	504012.77	1338630.09	Метод спутниковых геодезических измерений (определений)	$Mt = \sqrt{(m_0^2 + m_1^2)} = \sqrt{(0,07^2 + 0,07^2)} = 0,10$	-

2. Сведения о частях границ образуемых земельных участков:

:ЗУ175 :

обозначение земельного участка

Обозначение части границ		Горизонтальное проложение (S), м	Описание прохождения части границ	Сведения о согласовании местоположения границ (согласовано/спорное)
от т.	до т.			
1	2	3	4	5
н421У	н423У	32.00	-	Согласовано
н423У	н424У	41.50	-	Согласовано
н424У	н422У	31.84	-	Согласовано
н422У	н421У	40.41	-	Согласовано

3. Сведения о характеристиках образуемого земельного участка:

:ЗУ175 :

обозначение земельного участка

№ п/п	Наименование характеристики земельного участка	Значение характеристики
1	2	3
1.	Адрес земельного участка	-
1.1.	Сведения о местоположении земельного участка (при отсутствии адреса) в структурированном в соответствии с федеральной информационной адресной системой виде	Российская Федерация, Кемеровская область — Кузбасс, Беловский городской округ, пгт Бачатский, ул. Липовая
1.2.	Дополнительные сведения о местоположении земельного участка	-
2.	Категория земель	Земли населенных пунктов
3.	Вид (виды) разрешенного использования	-
3.1.	Дополнительные сведения об использовании земельного участка	-
4.	Реестровый номер границ территориальной зоны или в случае отсутствия такого реестрового номера ее индивидуальное обозначение (вид, тип, номер, индекс)	-
5.	Площадь земельного участка ± величина предельной погрешности определения (вычисления) площади (Р± ΔР), м2	1307 ± 13
6.	Формула, примененная для вычисления предельной погрешности определения площади земельного участка, с подставленными значениями и итоговые (вычисленные) значения (ΔР), м2	ΔР=3.5*Mt*√P=3.5*0.1*√1307=13
7.	Предельные минимальный и максимальный размеры земельного участка (Рмин и Рмакс), м2	600 1500
8.	Кадастровый или иной государственный учетный номер (инвентарный) объекта недвижимости, расположенного на образуемом земельном участке	42:01:0000000:1175
9.	Кадастровые номера исходных земельных участков	-
9.1.	Кадастровый номер входящего в состав земельного участка, представляющего собой единое землепользование (номер контура многоконтурного земельного участка), преобразование которого осуществляется	-
9.2.	Кадастровые номера земельных участков, исключаемых из состава измененного (исходного) земельного участка, представляющего собой единое землепользование	-
9.3.	Кадастровый или иной государственный учетный номер (инвентарный) объекта недвижимости, расположенного на измененном земельном участке	-
10.	Условный номер земельного участка	:ЗУ185
11.	Учетный номер проекта межевания территории	00.00.0000000.000
12.	Дополнительные сведения об образовании земельного участка	Земельный участок образован из земель неразграниченной государственной собственности. Уполномоченный орган, утвердивший документ об образовании ЗУ: Администрация Беловского городского округа
13.	Сведения о земельных участках (землях общего пользования, территории общего пользования), посредством которых обеспечивается доступ	Земли общего пользования
14.	Иные сведения	-

4. Пояснения к сведениям об образуемом земельном участке:	**:ЗУ175 :**
	обозначение земельного участка

1.	-

Сведения об образуемых земельных участках

1. Сведения о характерных точках границ образуемых земельных участков

:ЗУ176 :

обозначение земельного участка

Система координат МСК-42, зона 1 **Зона № 1**

Обозначение характерных точек границ	Координаты, м		Метод определения координат	Формулы, примененные для расчета средней квадратической погрешности определения координат характерной точки границ (Mt), с подставленными в такие формулы значениями и итоговые (вычисленные) значения Mt, м	Описание закрепления точки
	X	Y			
1	2	3	4	5	6
				-	
н425У	504025.51	1338707.94	Метод спутниковых геодезических измерений (определений)	$Mt = \sqrt{(m_0^2 + m_1^2)} = \sqrt{(0,07^2 + 0,07^2)} = 0,10$	-
н424У	504002.98	1338681.18	Метод спутниковых геодезических измерений (определений)	$Mt = \sqrt{(m_0^2 + m_1^2)} = \sqrt{(0,07^2 + 0,07^2)} = 0,10$	-
н423У	504034.21	1338653.85	Метод спутниковых геодезических измерений (определений)	$Mt = \sqrt{(m_0^2 + m_1^2)} = \sqrt{(0,07^2 + 0,07^2)} = 0,10$	-
н426У	504058.35	1338680.62	Метод спутниковых геодезических измерений (определений)	$Mt = \sqrt{(m_0^2 + m_1^2)} = \sqrt{(0,07^2 + 0,07^2)} = 0,10$	-
н427У	504042.35	1338694.21	Метод спутниковых геодезических измерений (определений)	$Mt = \sqrt{(m_0^2 + m_1^2)} = \sqrt{(0,07^2 + 0,07^2)} = 0,10$	-
н428У	504030.23	1338704.17	Метод спутниковых геодезических измерений (определений)	$Mt = \sqrt{(m_0^2 + m_1^2)} = \sqrt{(0,07^2 + 0,07^2)} = 0,10$	-
н425У	504025.51	1338707.94	Метод спутниковых геодезических измерений (определений)	$Mt = \sqrt{(m_0^2 + m_1^2)} = \sqrt{(0,07^2 + 0,07^2)} = 0,10$	-

2. Сведения о частях границ образуемых земельных участков:

:ЗУ176 :

обозначение земельного участка

Обозначение части границ		Горизонтальное проложение (S), м	Описание прохождения части границ	Сведения о согласовании местоположения границ (согласовано/спорное)
от т.	до т.			
1	2	3	4	5
н425У	н424У	34.98	-	Согласовано
н424У	н423У	41.50	-	Согласовано
н423У	н426У	36.05	-	Согласовано
н426У	н427У	20.99	-	Согласовано
н427У	н428У	15.69	-	Согласовано
н428У	н425У	6.04	-	Согласовано

3. Сведения о характеристиках образуемого земельного участка:

:ЗУ176 :

обозначение земельного участка

№ п/п	Наименование характеристики земельного участка	Значение характеристики
1	2	3
1.	Адрес земельного участка	-
1.1.	Сведения о местоположении земельного участка (при отсутствии адреса) в структурированном в соответствии с федеральной информационной адресной системой виде	Российская Федерация, Кемеровская область — Кузбасс, Беловский городской округ, пгт Бачатский, ул. Липовая
1.2.	Дополнительные сведения о местоположении земельного участка	-
2.	Категория земель	Земли населенных пунктов
3.	Вид (виды) разрешенного использования	-
3.1.	Дополнительные сведения об использовании земельного участка	-
4.	Реестровый номер границ территориальной зоны или в случае отсутствия такого реестрового номера ее индивидуальное обозначение (вид, тип, номер, индекс)	-
5.	Площадь земельного участка ± величина предельной погрешности определения (вычисления) площади (Р± ΔР), м2	1500 ± 14
6.	Формула, примененная для вычисления предельной погрешности определения площади земельного участка, с подставленными значениями и итоговые (вычисленные) значения (ΔР), м2	ΔР=3.5*Mt*√P=3.5*0.1*√1500=14
7.	Предельные минимальный и максимальный размеры земельного участка (Рмин и Рмакс), м2	600 1500
8.	Кадастровый или иной государственный учетный номер (инвентарный) объекта недвижимости, расположенного на образуемом земельном участке	42:01:0000000:1175 42:21:0000000:2466
9.	Кадастровые номера исходных земельных участков	-
9.1.	Кадастровый номер входящего в состав земельного участка, представляющего собой единое землепользование (номер контура многоконтурного земельного участка), преобразование которого осуществляется	-
9.2.	Кадастровые номера земельных участков, исключаемых из состава измененного (исходного) земельного участка, представляющего собой единое землепользование	-

3. Сведения о характеристиках образуемого земельного участка:

:ЗУ176 :

обозначение земельного участка

№ п/п	Наименование характеристики земельного участка	Значение характеристики
1	2	3
9.3.	Кадастровый или иной государственный учетный номер (инвентарный) объекта недвижимости, расположенного на измененном земельном участке	-
10.	Условный номер земельного участка	:ЗУ186
11.	Учетный номер проекта межевания территории	00.00.0000000.000
12.	Дополнительные сведения об образовании земельного участка	Земельный участок образован из земель неразграниченной государственной собственности. Уполномоченный орган, утвердивший документ об образовании ЗУ: Администрация Беловского городского округа
13.	Сведения о земельных участках (землях общего пользования, территории общего пользования), посредством которых обеспечивается доступ	Земли общего пользования
14.	Иные сведения	-
4. Пояснения к сведениям об образуемом земельном участке:		**:ЗУ176 :** обозначение земельного участка
1.	-	

Сведения об образуемых земельных участках

1. Сведения о характерных точках границ образуемых земельных участков

:ЗУ177 :

обозначение земельного участка

Система координат МСК-42, зона 1 **Зона № 1**

Обозначение характерных точек границ	Координаты, м		Метод определения координат	Формулы, примененные для расчета средней квадратической погрешности определения координат характерной точки границ (Mt), с подставленными в такие формулы значениями и итоговые (вычисленные) значения Mt, м	Описание закрепления точки
	X	Y			
1	2	3	4	5	6
				-	
н429У	503850.81	1338368.79	Метод спутниковых геодезических измерений (определений)	$Mt = \sqrt{(m_0^2 + m_1^2)} = \sqrt{(0,07^2 + 0,07^2)} = 0,10$	-
н430У	503836.92	1338372.93	Метод спутниковых геодезических измерений (определений)	$Mt = \sqrt{(m_0^2 + m_1^2)} = \sqrt{(0,07^2 + 0,07^2)} = 0,10$	-
н431У	503837.62	1338375.43	Метод спутниковых геодезических измерений (определений)	$Mt = \sqrt{(m_0^2 + m_1^2)} = \sqrt{(0,07^2 + 0,07^2)} = 0,10$	-
н432У	503820.54	1338380.19	Метод спутниковых геодезических измерений (определений)	$Mt = \sqrt{(m_0^2 + m_1^2)} = \sqrt{(0,07^2 + 0,07^2)} = 0,10$	-
н433У	503809.26	1338383.51	Метод спутниковых геодезических измерений (определений)	$Mt = \sqrt{(m_0^2 + m_1^2)} = \sqrt{(0,07^2 + 0,07^2)} = 0,10$	-
н434У	503810.95	1338390.13	Метод спутниковых геодезических измерений (определений)	$Mt = \sqrt{(m_0^2 + m_1^2)} = \sqrt{(0,07^2 + 0,07^2)} = 0,10$	-
н435У	503804.65	1338391.84	Метод спутниковых геодезических измерений (определений)	$Mt = \sqrt{(m_0^2 + m_1^2)} = \sqrt{(0,07^2 + 0,07^2)} = 0,10$	-
н436У	503801.61	1338380.63	Метод спутниковых геодезических измерений (определений)	$Mt = \sqrt{(m_0^2 + m_1^2)} = \sqrt{(0,07^2 + 0,07^2)} = 0,10$	-

1. Сведения о характерных точках границ образуемых земельных участков

:ЗУ177 :

обозначение земельного участка

Система координат МСК-42, зона 1 **Зона № 1**

Обозначение характерных точек границ	Координаты, м		Метод определения координат	Формулы, примененные для расчета средней квадратической погрешности определения координат характерной точки границ (Mt), с подставленными в такие формулы значениями и итоговые (вычисленные) значения Mt, м	Описание закрепления точки
	X	Y			
1	2	3	4	5	6
н437У	503802.62	1338380.31	Метод спутниковых геодезических измерений (определений)	$Mt = \sqrt{(m_0^2 + m_1^2)} = \sqrt{(0,07^2 + 0,07^2)} = 0,10$	-
н438У	503795.30	1338355.47	Метод спутниковых геодезических измерений (определений)	$Mt = \sqrt{(m_0^2 + m_1^2)} = \sqrt{(0,07^2 + 0,07^2)} = 0,10$	-
н439У	503809.31	1338352.18	Метод спутниковых геодезических измерений (определений)	$Mt = \sqrt{(m_0^2 + m_1^2)} = \sqrt{(0,07^2 + 0,07^2)} = 0,10$	-
н440У	503843.33	1338342.97	Метод спутниковых геодезических измерений (определений)	$Mt = \sqrt{(m_0^2 + m_1^2)} = \sqrt{(0,07^2 + 0,07^2)} = 0,10$	-
н441У	503847.67	1338357.48	Метод спутниковых геодезических измерений (определений)	$Mt = \sqrt{(m_0^2 + m_1^2)} = \sqrt{(0,07^2 + 0,07^2)} = 0,10$	-
н429У	503850.81	1338368.79	Метод спутниковых геодезических измерений (определений)	$Mt = \sqrt{(m_0^2 + m_1^2)} = \sqrt{(0,07^2 + 0,07^2)} = 0,10$	-

2. Сведения о частях границ образуемых земельных участков: **:ЗУ177 :**

обозначение земельного участка

Обозначение части границ		Горизонтальное проложение (S), м	Описание прохождения части границ	Сведения о согласовании местоположения границ (согласовано/спорное)
от т.	до т.			
1	2	3	4	5
н429У	н430У	14.49	-	Согласовано
н430У	н431У	2.60	-	Согласовано
н431У	н432У	17.73	-	Согласовано
н432У	н433У	11.76	-	Согласовано
н433У	н434У	6.83	-	Согласовано

2. Сведения о частях границ образуемых земельных участков: **:ЗУ177 :**

обозначение земельного участка

Обозначение части границ		Горизонтальное проложение (S), м	Описание прохождения части границ	Сведения о согласовании местоположения границ (согласовано/спорное)
от т.	до т.			
1	2	3	4	5
н434У	н435У	6.53	-	Согласовано
н435У	н436У	11.61	-	Согласовано
н436У	н437У	1.06	-	Согласовано
н437У	н438У	25.90	-	Согласовано
н438У	н439У	14.39	-	Согласовано
н439У	н440У	35.24	-	Согласовано
н440У	н441У	15.15	-	Согласовано
н441У	н429У	11.74	-	Согласовано

3. Сведения о характеристиках образуемого земельного участка:

:ЗУ177 :

обозначение земельного участка

№ п/п	Наименование характеристики земельного участка	Значение характеристики
1	2	3
1.	Адрес земельного участка	-
1.1.	Сведения о местоположении земельного участка (при отсутствии адреса) в структурированном в соответствии с федеральной информационной адресной системой виде	Российская Федерация, Кемеровская область — Кузбасс, Беловский городской округ, пгт Бачатский, ул. Липовая
1.2.	Дополнительные сведения о местоположении земельного участка	-
2.	Категория земель	Земли населенных пунктов
3.	Вид (виды) разрешенного использования	-
3.1.	Дополнительные сведения об использовании земельного участка	-
4.	Реестровый номер границ территориальной зоны или в случае отсутствия такого реестрового номера ее индивидуальное обозначение (вид, тип, номер, индекс)	-
5.	Площадь земельного участка ± величина предельной погрешности определения (вычисления) площади (Р± ΔР), м2	1500 ± 14
6.	Формула, примененная для вычисления предельной погрешности определения площади земельного участка, с подставленными значениями и итоговые (вычисленные) значения (ΔР), м2	ΔР=3.5*Mt*√P=3.5*0.1*√1500=14
7.	Предельные минимальный и максимальный размеры земельного участка (Рмин и Рмакс), м2	600 1500
8.	Кадастровый или иной государственный учетный номер (инвентарный) объекта недвижимости, расположенного на образуемом земельном участке	42:21:0601004:1000
9.	Кадастровые номера исходных земельных участков	-
9.1.	Кадастровый номер входящего в состав земельного участка, представляющего собой единое землепользование (номер контура многоконтурного земельного участка), преобразование которого осуществляется	-

3. Сведения о характеристиках образуемого земельного участка:

:ЗУ177 :

обозначение земельного участка

№ п/п	Наименование характеристики земельного участка	Значение характеристики
1	2	3
9.2.	Кадастровые номера земельных участков, исключаемых из состава измененного (исходного) земельного участка, представляющего собой единое землепользование	-
9.3.	Кадастровый или иной государственный учетный номер (инвентарный) объекта недвижимости, расположенного на измененном земельном участке	-
10.	Условный номер земельного участка	:ЗУ187
11.	Учетный номер проекта межевания территории	00.00.0000000.000
12.	Дополнительные сведения об образовании земельного участка	Земельный участок образован из земель неразграниченной государственной собственности. Уполномоченный орган, утвердивший документ об образовании ЗУ: Администрация Беловского городского округа
13.	Сведения о земельных участках (землях общего пользования, территории общего пользования), посредством которых обеспечивается доступ	Земли общего пользования
14.	Иные сведения	-
4. Пояснения к сведениям об образуемом земельном участке:		**:ЗУ177 :** обозначение земельного участка
1.	-	

Сведения об образуемых земельных участках

1. Сведения о характерных точках границ образуемых земельных участков

:ЗУ178 :

обозначение земельного участка

Система координат МСК-42, зона 1 **Зона № 1**

Обозначение характерных точек границ	Координаты, м		Метод определения координат	Формулы, примененные для расчета средней квадратической погрешности определения координат характерной точки границ (Mt), с подставленными в такие формулы значениями и итоговые (вычисленные) значения Mt, м	Описание закрепления точки
	X	Y			
1	2	3	4	5	6
				-	
н442У	503774.96	1338252.74	Метод спутниковых геодезических измерений (определений)	$Mt = \sqrt{(m_0^2 + m_1^2)} = \sqrt{(0,07^2 + 0,07^2)} = 0,10$	-
н443У	503776.52	1338252.31	Метод спутниковых геодезических измерений (определений)	$Mt = \sqrt{(m_0^2 + m_1^2)} = \sqrt{(0,07^2 + 0,07^2)} = 0,10$	-
н444У	503790.07	1338295.92	Метод спутниковых геодезических измерений (определений)	$Mt = \sqrt{(m_0^2 + m_1^2)} = \sqrt{(0,07^2 + 0,07^2)} = 0,10$	-
н445У	503780.69	1338298.64	Метод спутниковых геодезических измерений (определений)	$Mt = \sqrt{(m_0^2 + m_1^2)} = \sqrt{(0,07^2 + 0,07^2)} = 0,10$	-
н446У	503769.68	1338262.38	Метод спутниковых геодезических измерений (определений)	$Mt = \sqrt{(m_0^2 + m_1^2)} = \sqrt{(0,07^2 + 0,07^2)} = 0,10$	-
н447У	503773.20	1338255.42	Метод спутниковых геодезических измерений (определений)	$Mt = \sqrt{(m_0^2 + m_1^2)} = \sqrt{(0,07^2 + 0,07^2)} = 0,10$	-
н448У	503774.50	1338253.44	Метод спутниковых геодезических измерений (определений)	$Mt = \sqrt{(m_0^2 + m_1^2)} = \sqrt{(0,07^2 + 0,07^2)} = 0,10$	-
н442У	503774.96	1338252.74	Метод спутниковых геодезических измерений (определений)	$Mt = \sqrt{(m_0^2 + m_1^2)} = \sqrt{(0,07^2 + 0,07^2)} = 0,10$	-

2. Сведения о частях границ образуемых земельных участков:

:ЗУ178 :

обозначение земельного участка

Обозначение части границ		Горизонтальное проложение (S), м	Описание прохождения части границ	Сведения о согласовании местоположения границ (согласовано/спорное)
от т.	до т.			
1	2	3	4	5
н442У	н443У	1.62	-	Согласовано
н443У	н444У	45.67	-	Согласовано
н444У	н445У	9.77	-	Согласовано
н445У	н446У	37.89	-	Согласовано
н446У	н447У	7.80	-	Согласовано
н447У	н448У	2.37	-	Согласовано
н448У	н442У	0.84	-	Согласовано

3. Сведения о характеристиках образуемого земельного участка: **:ЗУ178 :**

обозначение земельного участка

№ п/п	Наименование характеристики земельного участка	Значение характеристики
1	2	3
1.	Адрес земельного участка	-
1.1.	Сведения о местоположении земельного участка (при отсутствии адреса) в структурированном в соответствии с федеральной информационной адресной системой виде	Российская Федерация, Кемеровская область — Кузбасс, Беловский городской округ, пгт Бачатский, ул. Липовая
1.2.	Дополнительные сведения о местоположении земельного участка	-
2.	Категория земель	Земли населенных пунктов
3.	Вид (виды) разрешенного использования	-
3.1.	Дополнительные сведения об использовании земельного участка	-
4.	Реестровый номер границ территориальной зоны или в случае отсутствия такого реестрового номера ее индивидуальное обозначение (вид, тип, номер, индекс)	-
5.	Площадь земельного участка ± величина предельной погрешности определения (вычисления) площади (Р± ΔР), м2	410 ± 7
6.	Формула, примененная для вычисления предельной погрешности определения площади земельного участка, с подставленными значениями и итоговые (вычисленные) значения (ΔР), м2	ΔР=3.5*Mt*√P=3.5*0.1*√410=7
7.	Предельные минимальный и максимальный размеры земельного участка (Рмин и Рмакс), м2	200 1500
8.	Кадастровый или иной государственный учетный номер (инвентарный) объекта недвижимости, расположенного на образуемом земельном участке	-
9.	Кадастровые номера исходных земельных участков	-
9.1.	Кадастровый номер входящего в состав земельного участка, представляющего собой единое землепользование (номер контура многоконтурного земельного участка), преобразование которого осуществляется	-

3. Сведения о характеристиках образуемого земельного участка: **:ЗУ178 :**

обозначение земельного участка

№ п/п	Наименование характеристики земельного участка	Значение характеристики
1	2	3
9.2.	Кадастровые номера земельных участков, исключаемых из состава измененного (исходного) земельного участка, представляющего собой единое землепользование	-
9.3.	Кадастровый или иной государственный учетный номер (инвентарный) объекта недвижимости, расположенного на измененном земельном участке	-
10.	Условный номер земельного участка	:ЗУ188
11.	Учетный номер проекта межевания территории	00.00.0000000.000
12.	Дополнительные сведения об образовании земельного участка	Земельный участок образован из земель неразграниченной государственной собственности. Уполномоченный орган, утвердивший документ об образовании ЗУ: Администрация Беловского городского округа
13.	Сведения о земельных участках (землях общего пользования, территории общего пользования), посредством которых обеспечивается доступ	Земли общего пользования
14.	Иные сведения	-
4. Пояснения к сведениям об образуемом земельном участке:		**:ЗУ178 :** обозначение земельного участка
1.	-	

Сведения об образуемых земельных участках

1. Сведения о характерных точках границ образуемых земельных участков

:ЗУ179 :

обозначение земельного участка

Система координат МСК-42, зона 1 **Зона № 1**

Обозначение характерных точек границ	Координаты, м		Метод определения координат	Формулы, примененные для расчета средней квадратической погрешности определения координат характерной точки границ (Mt), с подставленными в такие формулы значениями и итоговые (вычисленные) значения Mt, м	Описание закрепления точки
	X	Y			
1	2	3	4	5	6
				-	
507	503834.95	1338476.34	Метод спутниковых геодезических измерений (определений)	$Mt = \sqrt{(m_0^2 + m_1^2)} = \sqrt{(0,07^2 + 0,07^2)} = 0,10$	-
503	503861.67	1338468.40	Метод спутниковых геодезических измерений (определений)	$Mt = \sqrt{(m_0^2 + m_1^2)} = \sqrt{(0,07^2 + 0,07^2)} = 0,10$	-
502	503873.59	1338464.64	Метод спутниковых геодезических измерений (определений)	$Mt = \sqrt{(m_0^2 + m_1^2)} = \sqrt{(0,07^2 + 0,07^2)} = 0,10$	-
501	503877.43	1338463.52	Метод спутниковых геодезических измерений (определений)	$Mt = \sqrt{(m_0^2 + m_1^2)} = \sqrt{(0,07^2 + 0,07^2)} = 0,10$	-
н449У	503879.17	1338469.10	Метод спутниковых геодезических измерений (определений)	$Mt = \sqrt{(m_0^2 + m_1^2)} = \sqrt{(0,07^2 + 0,07^2)} = 0,10$	-
н450У	503872.37	1338471.10	Метод спутниковых геодезических измерений (определений)	$Mt = \sqrt{(m_0^2 + m_1^2)} = \sqrt{(0,07^2 + 0,07^2)} = 0,10$	-
н451У	503848.03	1338477.32	Метод спутниковых геодезических измерений (определений)	$Mt = \sqrt{(m_0^2 + m_1^2)} = \sqrt{(0,07^2 + 0,07^2)} = 0,10$	-
507	503834.95	1338476.34	Метод спутниковых геодезических измерений (определений)	$Mt = \sqrt{(m_0^2 + m_1^2)} = \sqrt{(0,07^2 + 0,07^2)} = 0,10$	-

2. Сведения о частях границ образуемых земельных участков:

:ЗУ179 :

обозначение земельного участка

Обозначение части границ		Горизонтальное проложение (S), м	Описание прохождения части границ	Сведения о согласовании местоположения границ (согласовано/спорное)
от т.	до т.			
1	2	3	4	5
507	503	27.87	-	Согласовано
503	502	12.50	-	Согласовано
502	501	4.00	-	Согласовано
501	н449У	5.84	-	Согласовано
н449У	н450У	7.09	-	Согласовано
н450У	н451У	25.12	-	Согласовано
н451У	507	13.12	-	Согласовано

3. Сведения о характеристиках образуемого земельного участка:

:ЗУ179 :

обозначение земельного участка

№ п/п	Наименование характеристики земельного участка	Значение характеристики
1	2	3
1.	Адрес земельного участка	-
1.1.	Сведения о местоположении земельного участка (при отсутствии адреса) в структурированном в соответствии с федеральной информационной адресной системой виде	Российская Федерация, Кемеровская область — Кузбасс, Беловский городской округ, пгт Бачатский, ул. Липовая
1.2.	Дополнительные сведения о местоположении земельного участка	-
2.	Категория земель	Земли населенных пунктов
3.	Вид (виды) разрешенного использования	-
3.1.	Дополнительные сведения об использовании земельного участка	-
4.	Реестровый номер границ территориальной зоны или в случае отсутствия такого реестрового номера ее индивидуальное обозначение (вид, тип, номер, индекс)	-
5.	Площадь земельного участка ± величина предельной погрешности определения (вычисления) площади (Р± ΔР), м2	200 ± 5
6.	Формула, примененная для вычисления предельной погрешности определения площади земельного участка, с подставленными значениями и итоговые (вычисленные) значения (ΔР), м2	ΔР=3.5*Mt*√P=3.5*0.1*√200=5
7.	Предельные минимальный и максимальный размеры земельного участка (Рмин и Рмакс), м2	200 1500
8.	Кадастровый или иной государственный учетный номер (инвентарный) объекта недвижимости, расположенного на образуемом земельном участке	42:21:0000000:2466
9.	Кадастровые номера исходных земельных участков	-
9.1.	Кадастровый номер входящего в состав земельного участка, представляющего собой единое землепользование (номер контура многоконтурного земельного участка), преобразование которого осуществляется	-

3. Сведения о характеристиках образуемого земельного участка:

:ЗУ179 :

обозначение земельного участка

№ п/п	Наименование характеристики земельного участка	Значение характеристики
1	2	3
9.2.	Кадастровые номера земельных участков, исключаемых из состава измененного (исходного) земельного участка, представляющего собой единое землепользование	-
9.3.	Кадастровый или иной государственный учетный номер (инвентарный) объекта недвижимости, расположенного на измененном земельном участке	-
10.	Условный номер земельного участка	:ЗУ189
11.	Учетный номер проекта межевания территории	00.00.0000000.000
12.	Дополнительные сведения об образовании земельного участка	Земельный участок образован из земель неразграниченной государственной собственности. Уполномоченный орган, утвердивший документ об образовании ЗУ: Администрация Беловского городского округа
13.	Сведения о земельных участках (землях общего пользования, территории общего пользования), посредством которых обеспечивается доступ	Земли общего пользования
14.	Иные сведения	-
4. Пояснения к сведениям об образуемом земельном участке:		**:ЗУ179 :**
		обозначение земельного участка
1.	-	

Сведения об образуемых земельных участках

1. Сведения о характерных точках границ образуемых земельных участков **:ЗУ180 :**

обозначение земельного участка

Система координат МСК-42, зона 1 **Зона № 1**

Обозначение характерных точек границ	Координаты, м		Метод определения координат	Формулы, примененные для расчета средней квадратической погрешности определения координат характерной точки границ (Mt), с подставленными в такие формулы значениями и итоговые (вычисленные) значения Mt, м	Описание закрепления точки
	X	Y			
1	2	3	4	5	6
				-	
н452У	503719.87	1338316.47	Метод спутниковых геодезических измерений (определений)	$Mt = \sqrt{(m_0^2 + m_1^2)} = \sqrt{(0,07^2 + 0,07^2)} = 0,10$	-
н453У	503708.12	1338273.75	Метод спутниковых геодезических измерений (определений)	$Mt = \sqrt{(m_0^2 + m_1^2)} = \sqrt{(0,07^2 + 0,07^2)} = 0,10$	-
534	503729.44	1338267.25	Метод спутниковых геодезических измерений (определений)	$Mt = \sqrt{(m_0^2 + m_1^2)} = \sqrt{(0,07^2 + 0,07^2)} = 0,10$	-
537	503741.33	1338310.23	Метод спутниковых геодезических измерений (определений)	$Mt = \sqrt{(m_0^2 + m_1^2)} = \sqrt{(0,07^2 + 0,07^2)} = 0,10$	-
н454У	503735.28	1338311.80	Метод спутниковых геодезических измерений (определений)	$Mt = \sqrt{(m_0^2 + m_1^2)} = \sqrt{(0,07^2 + 0,07^2)} = 0,10$	-
н452У	503719.87	1338316.47	Метод спутниковых геодезических измерений (определений)	$Mt = \sqrt{(m_0^2 + m_1^2)} = \sqrt{(0,07^2 + 0,07^2)} = 0,10$	-

2. Сведения о частях границ образуемых земельных участков: **:ЗУ180 :**

обозначение земельного участка

Обозначение части границ		Горизонтальное проложение (S), м	Описание прохождения части границ	Сведения о согласовании местоположения границ (согласовано/спорное)
от т.	до т.			
1	2	3	4	5
н452У	н453У	44.31	-	Согласовано
н453У	534	22.29	-	Согласовано

2. Сведения о частях границ образуемых земельных участков: **:ЗУ180 :**

обозначение земельного участка

Обозначение части границ		Горизонтальное проложение (S), м	Описание прохождения части границ	Сведения о согласовании местоположения границ (согласовано/спорное)
от т.	до т.			
1	2	3	4	5
534	537	44.59	-	Согласовано
537	н454У	6.25	-	Согласовано
н454У	н452У	16.10	-	Согласовано

3. Сведения о характеристиках образуемого земельного участка: **:ЗУ180 :**

обозначение земельного участка

№ п/п	Наименование характеристики земельного участка	Значение характеристики
1	2	3
1.	Адрес земельного участка	-
1.1.	Сведения о местоположении земельного участка (при отсутствии адреса) в структурированном в соответствии с федеральной информационной адресной системой виде	Российская Федерация, Кемеровская область — Кузбасс, Беловский городской округ, пгт Бачатский, ул. Изумрудная
1.2.	Дополнительные сведения о местоположении земельного участка	-
2.	Категория земель	Земли населенных пунктов
3.	Вид (виды) разрешенного использования	-
3.1.	Дополнительные сведения об использовании земельного участка	-
4.	Реестровый номер границ территориальной зоны или в случае отсутствия такого реестрового номера ее индивидуальное обозначение (вид, тип, номер, индекс)	-
5.	Площадь земельного участка ± величина предельной погрешности определения (вычисления) площади (Р± ΔР), м2	990 ± 11
6.	Формула, примененная для вычисления предельной погрешности определения площади земельного участка, с подставленными значениями и итоговые (вычисленные) значения (ΔР), м2	ΔР=3.5*Mt*√P=3.5*0.1*√990=11
7.	Предельные минимальный и максимальный размеры земельного участка (Рмин и Рмакс), м2	600 1500
8.	Кадастровый или иной государственный учетный номер (инвентарный) объекта недвижимости, расположенного на образуемом земельном участке	-
9.	Кадастровые номера исходных земельных участков	-
9.1.	Кадастровый номер входящего в состав земельного участка, представляющего собой единое землепользование (номер контура многоконтурного земельного участка), преобразование которого осуществляется	-
9.2.	Кадастровые номера земельных участков, исключаемых из состава измененного (исходного) земельного участка, представляющего собой единое землепользование	-
9.3.	Кадастровый или иной государственный учетный номер (инвентарный) объекта недвижимости, расположенного на измененном земельном участке	-
10.	Условный номер земельного участка	:ЗУ190

3. Сведения о характеристиках образуемого земельного участка: **:ЗУ180 :**

обозначение земельного участка

№ п/п	Наименование характеристики земельного участка	Значение характеристики
1	2	3
11.	Учетный номер проекта межевания территории	00.00.0000000.000
12.	Дополнительные сведения об образовании земельного участка	Земельный участок образован из земель неразграниченной государственной собственности. Уполномоченный орган, утвердивший документ об образовании ЗУ: Администрация Беловского городского округа
13.	Сведения о земельных участках (землях общего пользования, территории общего пользования), посредством которых обеспечивается доступ	Земли общего пользования
14.	Иные сведения	-
4. Пояснения к сведениям об образуемом земельном участке:		**:ЗУ180 :** обозначение земельного участка
1.	-	

Сведения об образуемых земельных участках

1. Сведения о характерных точках границ образуемых земельных участков

:ЗУ181 :

обозначение земельного участка

Система координат МСК-42, зона 1 **Зона № 1**

Обозначение характерных точек границ	Координаты, м		Метод определения координат	Формулы, примененные для расчета средней квадратической погрешности определения координат характерной точки границ (Mt), с подставленными в такие формулы значениями и итоговые (вычисленные) значения Mt, м	Описание закрепления точки
	X	Y			
1	2	3	4	5	6
				-	
н455У	503799.32	1338387.56	Метод спутниковых геодезических измерений (определений)	$Mt = \sqrt{(m_0^2 + m_1^2)} = \sqrt{(0,07^2 + 0,07^2)} = 0,10$	-
513	503791.86	1338389.64	Метод спутниковых геодезических измерений (определений)	$Mt = \sqrt{(m_0^2 + m_1^2)} = \sqrt{(0,07^2 + 0,07^2)} = 0,10$	-
434	503783.54	1338360.42	Метод спутниковых геодезических измерений (определений)	$Mt = \sqrt{(m_0^2 + m_1^2)} = \sqrt{(0,07^2 + 0,07^2)} = 0,10$	-
439	503791.28	1338358.11	Метод спутниковых геодезических измерений (определений)	$Mt = \sqrt{(m_0^2 + m_1^2)} = \sqrt{(0,07^2 + 0,07^2)} = 0,10$	-
н455У	503799.32	1338387.56	Метод спутниковых геодезических измерений (определений)	$Mt = \sqrt{(m_0^2 + m_1^2)} = \sqrt{(0,07^2 + 0,07^2)} = 0,10$	-

2. Сведения о частях границ образуемых земельных участков:

:ЗУ181 :

обозначение земельного участка

Обозначение части границ		Горизонтальное проложение (S), м	Описание прохождения части границ	Сведения о согласовании местоположения границ (согласовано/спорное)
от т.	до т.			
1	2	3	4	5
н455У	513	7.74	-	Согласовано
513	434	30.38	-	Согласовано
434	439	8.08	-	Согласовано
439	н455У	30.53	-	Согласовано

3. Сведения о характеристиках образуемого земельного участка:

:ЗУ181 :

обозначение земельного участка

№ п/п	Наименование характеристики земельного участка	Значение характеристики
1	2	3
1.	Адрес земельного участка	-
1.1.	Сведения о местоположении земельного участка (при отсутствии адреса) в структурированном в соответствии с федеральной информационной адресной системой виде	Российская Федерация, Кемеровская область — Кузбасс, Беловский городской округ, пгт Бачатский, ул. Изумрудная
1.2.	Дополнительные сведения о местоположении земельного участка	-
2.	Категория земель	Земли населенных пунктов
3.	Вид (виды) разрешенного использования	-
3.1.	Дополнительные сведения об использовании земельного участка	-
4.	Реестровый номер границ территориальной зоны или в случае отсутствия такого реестрового номера ее индивидуальное обозначение (вид, тип, номер, индекс)	-
5.	Площадь земельного участка ± величина предельной погрешности определения (вычисления) площади (Р± ΔР), м2	241 ± 5
6.	Формула, примененная для вычисления предельной погрешности определения площади земельного участка, с подставленными значениями и итоговые (вычисленные) значения (ΔР), м2	ΔР=3.5*Mt*√P=3.5*0.1*√241=5
7.	Предельные минимальный и максимальный размеры земельного участка (Рмин и Рмакс), м2	200 1500
8.	Кадастровый или иной государственный учетный номер (инвентарный) объекта недвижимости, расположенного на образуемом земельном участке	-
9.	Кадастровые номера исходных земельных участков	-
9.1.	Кадастровый номер входящего в состав земельного участка, представляющего собой единое землепользование (номер контура многоконтурного земельного участка), преобразование которого осуществляется	-
9.2.	Кадастровые номера земельных участков, исключаемых из состава измененного (исходного) земельного участка, представляющего собой единое землепользование	-
9.3.	Кадастровый или иной государственный учетный номер (инвентарный) объекта недвижимости, расположенного на измененном земельном участке	-
10.	Условный номер земельного участка	:ЗУ191
11.	Учетный номер проекта межевания территории	00.00.0000000.000
12.	Дополнительные сведения об образовании земельного участка	Земельный участок образован из земель неразграниченной государственной собственности. Уполномоченный орган, утвердивший документ об образовании ЗУ: Администрация Беловского городского округа
13.	Сведения о земельных участках (землях общего пользования, территории общего пользования), посредством которых обеспечивается доступ	Земли общего пользования
14.	Иные сведения	-

4. Пояснения к сведениям об образуемом земельном участке:	**:ЗУ181 :**
	обозначение земельного участка

1.	-

Сведения об образуемых земельных участках

1. Сведения о характерных точках границ образуемых земельных участков **:ЗУ182 :**

обозначение земельного участка

Система координат МСК-42, зона 1 **Зона № 1**

Обозначение характерных точек границ	Координаты, м		Метод определения координат	Формулы, примененные для расчета средней квадратической погрешности определения координат характерной точки границ (Mt), с подставленными в такие формулы значениями и итоговые (вычисленные) значения Mt, м	Описание закрепления точки
	X	Y			
1	2	3	4	5	6
				-	
514	503800.47	1338420.33	Метод спутниковых геодезических измерений (определений)	$Mt = \sqrt{(m_0^2 + m_1^2)} = \sqrt{(0,07^2 + 0,07^2)} = 0,10$	-
513	503791.86	1338389.64	Метод спутниковых геодезических измерений (определений)	$Mt = \sqrt{(m_0^2 + m_1^2)} = \sqrt{(0,07^2 + 0,07^2)} = 0,10$	-
н455У	503799.32	1338387.56	Метод спутниковых геодезических измерений (определений)	$Mt = \sqrt{(m_0^2 + m_1^2)} = \sqrt{(0,07^2 + 0,07^2)} = 0,10$	-
н456У	503808.01	1338418.21	Метод спутниковых геодезических измерений (определений)	$Mt = \sqrt{(m_0^2 + m_1^2)} = \sqrt{(0,07^2 + 0,07^2)} = 0,10$	-
н457У	503805.67	1338418.88	Метод спутниковых геодезических измерений (определений)	$Mt = \sqrt{(m_0^2 + m_1^2)} = \sqrt{(0,07^2 + 0,07^2)} = 0,10$	-
514	503800.47	1338420.33	Метод спутниковых геодезических измерений (определений)	$Mt = \sqrt{(m_0^2 + m_1^2)} = \sqrt{(0,07^2 + 0,07^2)} = 0,10$	-

2. Сведения о частях границ образуемых земельных участков: **:ЗУ182 :**

обозначение земельного участка

Обозначение части границ		Горизонтальное проложение (S), м	Описание прохождения части границ	Сведения о согласовании местоположения границ (согласовано/спорное)
от т.	до т.			
1	2	3	4	5
514	513	31.87	-	Согласовано
513	н455У	7.74	-	Согласовано

2. Сведения о частях границ образуемых земельных участков: **:ЗУ182 :**

обозначение земельного участка

Обозначение части границ		Горизонтальное проложение (S), м	Описание прохождения части границ	Сведения о согласовании местоположения границ (согласовано/спорное)
от т.	до т.			
1	2	3	4	5
н455У	н456У	31.86	-	Согласовано
н456У	н457У	2.43	-	Согласовано
н457У	514	5.40	-	Согласовано

3. Сведения о характеристиках образуемого земельного участка:

:ЗУ182 :

обозначение земельного участка

№ п/п	Наименование характеристики земельного участка	Значение характеристики
1	2	3
1.	Адрес земельного участка	-
1.1.	Сведения о местоположении земельного участка (при отсутствии адреса) в структурированном в соответствии с федеральной информационной адресной системой виде	Российская Федерация, Кемеровская область — Кузбасс, Беловский городской округ, пгт Бачатский, ул. Изумрудная
1.2.	Дополнительные сведения о местоположении земельного участка	-
2.	Категория земель	Земли населенных пунктов
3.	Вид (виды) разрешенного использования	-
3.1.	Дополнительные сведения об использовании земельного участка	-
4.	Реестровый номер границ территориальной зоны или в случае отсутствия такого реестрового номера ее индивидуальное обозначение (вид, тип, номер, индекс)	-
5.	Площадь земельного участка ± величина предельной погрешности определения (вычисления) площади (Р± ΔР), м2	248 ± 6
6.	Формула, примененная для вычисления предельной погрешности определения площади земельного участка, с подставленными значениями и итоговые (вычисленные) значения (ΔР), м2	ΔР=3.5*Mt*√P=3.5*0.1*√248=6
7.	Предельные минимальный и максимальный размеры земельного участка (Рмин и Рмакс), м2	200 1500
8.	Кадастровый или иной государственный учетный номер (инвентарный) объекта недвижимости, расположенного на образуемом земельном участке	-
9.	Кадастровые номера исходных земельных участков	-
9.1.	Кадастровый номер входящего в состав земельного участка, представляющего собой единое землепользование (номер контура многоконтурного земельного участка), преобразование которого осуществляется	-
9.2.	Кадастровые номера земельных участков, исключаемых из состава измененного (исходного) земельного участка, представляющего собой единое землепользование	-
9.3.	Кадастровый или иной государственный учетный номер (инвентарный) объекта недвижимости, расположенного на измененном земельном участке	-
10.	Условный номер земельного участка	:ЗУ192

3. Сведения о характеристиках образуемого земельного участка:

:ЗУ182 :

обозначение земельного участка

№ п/п	Наименование характеристики земельного участка	Значение характеристики
1	2	3
11.	Учетный номер проекта межевания территории	00.00.0000000.000
12.	Дополнительные сведения об образовании земельного участка	Земельный участок образован из земель неразграниченной государственной собственности. Уполномоченный орган, утвердивший документ об образовании ЗУ: Администрация Беловского городского округа
13.	Сведения о земельных участках (землях общего пользования, территории общего пользования), посредством которых обеспечивается доступ	Земли общего пользования
14.	Иные сведения	-
4. Пояснения к сведениям об образуемом земельном участке:		**:ЗУ182 :** обозначение земельного участка
1.	-	

Сведения об образуемых земельных участках

1. Сведения о характерных точках границ образуемых земельных участков

:ЗУ183 :

обозначение земельного участка

Система координат МСК-42, зона 1 **Зона № 1**

Обозначение характерных точек границ	Координаты, м		Метод определения координат	Формулы, примененные для расчета средней квадратической погрешности определения координат характерной точки границ (Mt), с подставленными в такие формулы значениями и итоговые (вычисленные) значения Mt, м	Описание закрепления точки
	X	Y			
1	2	3	4	5	6
				-	
н458У	503815.87	1338455.72	Метод спутниковых геодезических измерений (определений)	$Mt = \sqrt{(m_0^2 + m_1^2)} = \sqrt{(0,07^2 + 0,07^2)} = 0,10$	-
н459У	503806.59	1338458.56	Метод спутниковых геодезических измерений (определений)	$Mt = \sqrt{(m_0^2 + m_1^2)} = \sqrt{(0,07^2 + 0,07^2)} = 0,10$	-
347	503804.25	1338450.90	Метод спутниковых геодезических измерений (определений)	$Mt = \sqrt{(m_0^2 + m_1^2)} = \sqrt{(0,07^2 + 0,07^2)} = 0,10$	-
н460У	503799.13	1338452.28	Метод спутниковых геодезических измерений (определений)	$Mt = \sqrt{(m_0^2 + m_1^2)} = \sqrt{(0,07^2 + 0,07^2)} = 0,10$	-
346	503791.30	1338422.82	Метод спутниковых геодезических измерений (определений)	$Mt = \sqrt{(m_0^2 + m_1^2)} = \sqrt{(0,07^2 + 0,07^2)} = 0,10$	-
514	503800.47	1338420.33	Метод спутниковых геодезических измерений (определений)	$Mt = \sqrt{(m_0^2 + m_1^2)} = \sqrt{(0,07^2 + 0,07^2)} = 0,10$	-
н457У	503805.67	1338418.88	Метод спутниковых геодезических измерений (определений)	$Mt = \sqrt{(m_0^2 + m_1^2)} = \sqrt{(0,07^2 + 0,07^2)} = 0,10$	-
н458У	503815.87	1338455.72	Метод спутниковых геодезических измерений (определений)	$Mt = \sqrt{(m_0^2 + m_1^2)} = \sqrt{(0,07^2 + 0,07^2)} = 0,10$	-

2. Сведения о частях границ образуемых земельных участков:

:ЗУ183 :

обозначение земельного участка

Обозначение части границ		Горизонтальное проложение (S), м	Описание прохождения части границ	Сведения о согласовании местоположения границ (согласовано/спорное)
от т.	до т.			
1	2	3	4	5
н458У	н459У	9.70	-	Согласовано
н459У	347	8.01	-	Согласовано
347	н460У	5.30	-	Согласовано
н460У	346	30.48	-	Согласовано
346	514	9.50	-	Согласовано
514	н457У	5.40	-	Согласовано
н457У	н458У	38.23	-	Согласовано

3. Сведения о характеристиках образуемого земельного участка:

:ЗУ183 :

обозначение земельного участка

№ п/п	Наименование характеристики земельного участка	Значение характеристики
1	2	3
1.	Адрес земельного участка	-
1.1.	Сведения о местоположении земельного участка (при отсутствии адреса) в структурированном в соответствии с федеральной информационной адресной системой виде	Российская Федерация, Кемеровская область — Кузбасс, Беловский городской округ, пгт Бачатский, ул. Изумрудная
1.2.	Дополнительные сведения о местоположении земельного участка	-
2.	Категория земель	Земли населенных пунктов
3.	Вид (виды) разрешенного использования	-
3.1.	Дополнительные сведения об использовании земельного участка	-
4.	Реестровый номер границ территориальной зоны или в случае отсутствия такого реестрового номера ее индивидуальное обозначение (вид, тип, номер, индекс)	-
5.	Площадь земельного участка ± величина предельной погрешности определения (вычисления) площади (Р± ΔР), м2	536 ± 8
6.	Формула, примененная для вычисления предельной погрешности определения площади земельного участка, с подставленными значениями и итоговые (вычисленные) значения (ΔР), м2	ΔР=3.5*Mt*√P=3.5*0.1*√536=8
7.	Предельные минимальный и максимальный размеры земельного участка (Рмин и Рмакс), м2	200 1500
8.	Кадастровый или иной государственный учетный номер (инвентарный) объекта недвижимости, расположенного на образуемом земельном участке	-
9.	Кадастровые номера исходных земельных участков	-
9.1.	Кадастровый номер входящего в состав земельного участка, представляющего собой единое землепользование (номер контура многоконтурного земельного участка), преобразование которого осуществляется	-

3. Сведения о характеристиках образуемого земельного участка:

:ЗУ183 :

обозначение земельного участка

№ п/п	Наименование характеристики земельного участка	Значение характеристики
1	2	3
9.2.	Кадастровые номера земельных участков, исключаемых из состава измененного (исходного) земельного участка, представляющего собой единое землепользование	-
9.3.	Кадастровый или иной государственный учетный номер (инвентарный) объекта недвижимости, расположенного на измененном земельном участке	-
10.	Условный номер земельного участка	:ЗУ193
11.	Учетный номер проекта межевания территории	00.00.0000000.000
12.	Дополнительные сведения об образовании земельного участка	Земельный участок образован из земель неразграниченной государственной собственности. Уполномоченный орган, утвердивший документ об образовании ЗУ: Администрация Беловского городского округа
13.	Сведения о земельных участках (землях общего пользования, территории общего пользования), посредством которых обеспечивается доступ	Земли общего пользования
14.	Иные сведения	-
4. Пояснения к сведениям об образуемом земельном участке:		**:ЗУ183 :** обозначение земельного участка
1.	-	

Сведения об образуемых земельных участках

1. Сведения о характерных точках границ образуемых земельных участков

:ЗУ184 :

обозначение земельного участка

Система координат МСК-42, зона 1 **Зона № 1**

Обозначение характерных точек границ	Координаты, м		Метод определения координат	Формулы, примененные для расчета средней квадратической погрешности определения координат характерной точки границ (Mt), с подставленными в такие формулы значениями и итоговые (вычисленные) значения Mt, м	Описание закрепления точки
	X	Y			
1	2	3	4	5	6
				-	
326	504088.02	1338617.31	Метод спутниковых геодезических измерений (определений)	$Mt = \sqrt{(m_0^2 + m_1^2)} = \sqrt{(0,07^2 + 0,07^2)} = 0,10$	-
325	504094.04	1338612.11	Метод спутниковых геодезических измерений (определений)	$Mt = \sqrt{(m_0^2 + m_1^2)} = \sqrt{(0,07^2 + 0,07^2)} = 0,10$	-
н461У	504098.31	1338617.20	Метод спутниковых геодезических измерений (определений)	$Mt = \sqrt{(m_0^2 + m_1^2)} = \sqrt{(0,07^2 + 0,07^2)} = 0,10$	-
н462У	504093.69	1338621.34	Метод спутниковых геодезических измерений (определений)	$Mt = \sqrt{(m_0^2 + m_1^2)} = \sqrt{(0,07^2 + 0,07^2)} = 0,10$	-
н463У	504106.95	1338639.44	Метод спутниковых геодезических измерений (определений)	$Mt = \sqrt{(m_0^2 + m_1^2)} = \sqrt{(0,07^2 + 0,07^2)} = 0,10$	-
486	504100.48	1338645.31	Метод спутниковых геодезических измерений (определений)	$Mt = \sqrt{(m_0^2 + m_1^2)} = \sqrt{(0,07^2 + 0,07^2)} = 0,10$	-
485	504082.44	1338621.75	Метод спутниковых геодезических измерений (определений)	$Mt = \sqrt{(m_0^2 + m_1^2)} = \sqrt{(0,07^2 + 0,07^2)} = 0,10$	-
326	504088.02	1338617.31	Метод спутниковых геодезических измерений (определений)	$Mt = \sqrt{(m_0^2 + m_1^2)} = \sqrt{(0,07^2 + 0,07^2)} = 0,10$	-

2. Сведения о частях границ образуемых земельных участков:

:ЗУ184 :

обозначение земельного участка

Обозначение части границ		Горизонтальное проложение (S), м	Описание прохождения части границ	Сведения о согласовании местоположения границ (согласовано/спорное)
от т.	до т.			
1	2	3	4	5
326	325	7.95	-	Согласовано
325	н461У	6.64	-	Согласовано
н461У	н462У	6.20	-	Согласовано
н462У	н463У	22.44	-	Согласовано
н463У	486	8.74	-	Согласовано
486	485	29.67	-	Согласовано
485	326	7.13	-	Согласовано

3. Сведения о характеристиках образуемого земельного участка:

:ЗУ184 :

обозначение земельного участка

№ п/п	Наименование характеристики земельного участка	Значение характеристики
1	2	3
1.	Адрес земельного участка	-
1.1.	Сведения о местоположении земельного участка (при отсутствии адреса) в структурированном в соответствии с федеральной информационной адресной системой виде	Российская Федерация, Кемеровская область — Кузбасс, Беловский городской округ, пгт Бачатский, ул. Липовая
1.2.	Дополнительные сведения о местоположении земельного участка	-
2.	Категория земель	Земли населенных пунктов
3.	Вид (виды) разрешенного использования	-
3.1.	Дополнительные сведения об использовании земельного участка	-
4.	Реестровый номер границ территориальной зоны или в случае отсутствия такого реестрового номера ее индивидуальное обозначение (вид, тип, номер, индекс)	-
5.	Площадь земельного участка ± величина предельной погрешности определения (вычисления) площади (Р± ΔР), м2	305 ± 6
6.	Формула, примененная для вычисления предельной погрешности определения площади земельного участка, с подставленными значениями и итоговые (вычисленные) значения (ΔР), м2	ΔР=3.5*Mt*√P=3.5*0.1*√305=6
7.	Предельные минимальный и максимальный размеры земельного участка (Рмин и Рмакс), м2	200 1500
8.	Кадастровый или иной государственный учетный номер (инвентарный) объекта недвижимости, расположенного на образуемом земельном участке	-
9.	Кадастровые номера исходных земельных участков	-
9.1.	Кадастровый номер входящего в состав земельного участка, представляющего собой единое землепользование (номер контура многоконтурного земельного участка), преобразование которого осуществляется	-

3. Сведения о характеристиках образуемого земельного участка:

:ЗУ184 :

обозначение земельного участка

№ п/п	Наименование характеристики земельного участка	Значение характеристики
1	2	3
9.2.	Кадастровые номера земельных участков, исключаемых из состава измененного (исходного) земельного участка, представляющего собой единое землепользование	-
9.3.	Кадастровый или иной государственный учетный номер (инвентарный) объекта недвижимости, расположенного на измененном земельном участке	-
10.	Условный номер земельного участка	:ЗУ194
11.	Учетный номер проекта межевания территории	00.00.0000000.000
12.	Дополнительные сведения об образовании земельного участка	Земельный участок образован из земель неразграниченной государственной собственности. Уполномоченный орган, утвердивший документ об образовании ЗУ: Администрация Беловского городского округа
13.	Сведения о земельных участках (землях общего пользования, территории общего пользования), посредством которых обеспечивается доступ	:ЗУ209
14.	Иные сведения	-
4. Пояснения к сведениям об образуемом земельном участке:		**:ЗУ184 :**
		обозначение земельного участка
1.	-	

Сведения об образуемых земельных участках

1. Сведения о характерных точках границ образуемых земельных участков

:ЗУ185 :

обозначение земельного участка

Система координат МСК-42, зона 1 **Зона № 1**

Обозначение характерных точек границ	Координаты, м		Метод определения координат	Формулы, примененные для расчета средней квадратической погрешности определения координат характерной точки границ (Mt), с подставленными в такие формулы значениями и итоговые (вычисленные) значения Mt, м	Описание закрепления точки
	X	Y			
1	2	3	4	5	6
				-	
н464У	504223.74	1337570.92	Метод спутниковых геодезических измерений (определений)	$Mt = \sqrt{(m_0^2 + m_1^2)} = \sqrt{(0,07^2 + 0,07^2)} = 0,10$	-
н465У	504239.52	1337533.48	Метод спутниковых геодезических измерений (определений)	$Mt = \sqrt{(m_0^2 + m_1^2)} = \sqrt{(0,07^2 + 0,07^2)} = 0,10$	-
н466У	504266.14	1337600.95	Метод спутниковых геодезических измерений (определений)	$Mt = \sqrt{(m_0^2 + m_1^2)} = \sqrt{(0,07^2 + 0,07^2)} = 0,10$	-
н464У	504223.74	1337570.92	Метод спутниковых геодезических измерений (определений)	$Mt = \sqrt{(m_0^2 + m_1^2)} = \sqrt{(0,07^2 + 0,07^2)} = 0,10$	-

2. Сведения о частях границ образуемых земельных участков:

:ЗУ185 :

обозначение земельного участка

Обозначение части границ		Горизонтальное проложение (S), м	Описание прохождения части границ	Сведения о согласовании местоположения границ (согласовано/спорное)
от т.	до т.			
1	2	3	4	5
н464У	н465У	40.63	-	Согласовано
н465У	н466У	72.53	-	Согласовано
н466У	н464У	51.96	-	Согласовано

3. Сведения о характеристиках образуемого земельного участка:

:ЗУ185 :

обозначение земельного участка

№ п/п	Наименование характеристики земельного участка	Значение характеристики
1	2	3
1.	Адрес земельного участка	-
1.1.	Сведения о местоположении земельного участка (при отсутствии адреса) в структурированном в соответствии с федеральной информационной адресной системой виде	Российская Федерация, Кемеровская область — Кузбасс, Беловский городской округ, пгт Бачатский
1.2.	Дополнительные сведения о местоположении земельного участка	-
2.	Категория земель	Земли населенных пунктов
3.	Вид (виды) разрешенного использования	-
3.1.	Дополнительные сведения об использовании земельного участка	-
4.	Реестровый номер границ территориальной зоны или в случае отсутствия такого реестрового номера ее индивидуальное обозначение (вид, тип, номер, индекс)	-
5.	Площадь земельного участка ± величина предельной погрешности определения (вычисления) площади (Р± ΔР), м2	1031 ± 11
6.	Формула, примененная для вычисления предельной погрешности определения площади земельного участка, с подставленными значениями и итоговые (вычисленные) значения (ΔР), м2	ΔР=3.5*Mt*√P=3.5*0.1*√1031=11
7.	Предельные минимальный и максимальный размеры земельного участка (Рмин и Рмакс), м2	- -
8.	Кадастровый или иной государственный учетный номер (инвентарный) объекта недвижимости, расположенного на образуемом земельном участке	-
9.	Кадастровые номера исходных земельных участков	-
9.1.	Кадастровый номер входящего в состав земельного участка, представляющего собой единое землепользование (номер контура многоконтурного земельного участка), преобразование которого осуществляется	-
9.2.	Кадастровые номера земельных участков, исключаемых из состава измененного (исходного) земельного участка, представляющего собой единое землепользование	-
9.3.	Кадастровый или иной государственный учетный номер (инвентарный) объекта недвижимости, расположенного на измененном земельном участке	-
10.	Условный номер земельного участка	:ЗУ196
11.	Учетный номер проекта межевания территории	00.00.0000000.000
12.	Дополнительные сведения об образовании земельного участка	Земельный участок образован из земель неразграниченной государственной собственности. Уполномоченный орган, утвердивший документ об образовании ЗУ: Администрация Беловского городского округа
13.	Сведения о земельных участках (землях общего пользования, территории общего пользования), посредством которых обеспечивается доступ	Земли общего пользования
14.	Иные сведения	-

4. Пояснения к сведениям об образуемом земельном участке:	**:ЗУ185 :**
	обозначение земельного участка

1.	-

Сведения об образуемых земельных участках

1. Сведения о характерных точках границ образуемых земельных участков

:ЗУ186 :

обозначение земельного участка

Система координат МСК-42, зона 1 **Зона № 1**

Обозначение характерных точек границ	Координаты, м		Метод определения координат	Формулы, примененные для расчета средней квадратической погрешности определения координат характерной точки границ (Mt), с подставленными в такие формулы значениями и итоговые (вычисленные) значения Mt, м	Описание закрепления точки
	X	Y			
1	2	3	4	5	6
				-	
н467У	503368.13	1337489.38	Метод спутниковых геодезических измерений (определений)	$Mt = \sqrt{(m_0^2 + m_1^2)} = \sqrt{(0,07^2 + 0,07^2)} = 0,10$	-
н468У	503484.34	1337392.95	Метод спутниковых геодезических измерений (определений)	$Mt = \sqrt{(m_0^2 + m_1^2)} = \sqrt{(0,07^2 + 0,07^2)} = 0,10$	-
н469У	503519.71	1337439.81	Метод спутниковых геодезических измерений (определений)	$Mt = \sqrt{(m_0^2 + m_1^2)} = \sqrt{(0,07^2 + 0,07^2)} = 0,10$	-
н470У	503525.75	1337447.80	Метод спутниковых геодезических измерений (определений)	$Mt = \sqrt{(m_0^2 + m_1^2)} = \sqrt{(0,07^2 + 0,07^2)} = 0,10$	-
н471У	503563.35	1337497.65	Метод спутниковых геодезических измерений (определений)	$Mt = \sqrt{(m_0^2 + m_1^2)} = \sqrt{(0,07^2 + 0,07^2)} = 0,10$	-
н472У	503447.47	1337591.07	Метод спутниковых геодезических измерений (определений)	$Mt = \sqrt{(m_0^2 + m_1^2)} = \sqrt{(0,07^2 + 0,07^2)} = 0,10$	-
н467У	503368.13	1337489.38	Метод спутниковых геодезических измерений (определений)	$Mt = \sqrt{(m_0^2 + m_1^2)} = \sqrt{(0,07^2 + 0,07^2)} = 0,10$	-

2. Сведения о частях границ образуемых земельных участков:

:ЗУ186 :

обозначение земельного участка

Обозначение части границ		Горизонтальное проложение (S), м	Описание прохождения части границ	Сведения о согласовании местоположения границ (согласовано/спорное)
от т.	до т.			
1	2	3	4	5
н467У	н468У	151.01	-	Согласовано
н468У	н469У	58.71	-	Согласовано
н469У	н470У	10.02	-	Согласовано
н470У	н471У	62.44	-	Согласовано
н471У	н472У	148.85	-	Согласовано
н472У	н467У	128.98	-	Согласовано

3. Сведения о характеристиках образуемого земельного участка:

:ЗУ186 :

обозначение земельного участка

№ п/п	Наименование характеристики земельного участка	Значение характеристики
1	2	3
1.	Адрес земельного участка	-
1.1.	Сведения о местоположении земельного участка (при отсутствии адреса) в структурированном в соответствии с федеральной информационной адресной системой виде	Российская Федерация, Кемеровская область — Кузбасс, Беловский городской округ, пгт Бачатский
1.2.	Дополнительные сведения о местоположении земельного участка	-
2.	Категория земель	Земли населенных пунктов
3.	Вид (виды) разрешенного использования	-
3.1.	Дополнительные сведения об использовании земельного участка	-
4.	Реестровый номер границ территориальной зоны или в случае отсутствия такого реестрового номера ее индивидуальное обозначение (вид, тип, номер, индекс)	-
5.	Площадь земельного участка ± величина предельной погрешности определения (вычисления) площади (Р± ΔР), м2	19492 ± 49
6.	Формула, примененная для вычисления предельной погрешности определения площади земельного участка, с подставленными значениями и итоговые (вычисленные) значения (ΔР), м2	ΔР=3.5*Mt*√P=3.5*0.1*√19492=49
7.	Предельные минимальный и максимальный размеры земельного участка (Рмин и Рмакс), м2	- -
8.	Кадастровый или иной государственный учетный номер (инвентарный) объекта недвижимости, расположенного на образуемом земельном участке	-
9.	Кадастровые номера исходных земельных участков	-
9.1.	Кадастровый номер входящего в состав земельного участка, представляющего собой единое землепользование (номер контура многоконтурного земельного участка), преобразование которого осуществляется	-
9.2.	Кадастровые номера земельных участков, исключаемых из состава измененного (исходного) земельного участка, представляющего собой единое землепользование	-

3. Сведения о характеристиках образуемого земельного участка:

:ЗУ186 :

обозначение земельного участка

№ п/п	Наименование характеристики земельного участка	Значение характеристики
1	2	3
9.3.	Кадастровый или иной государственный учетный номер (инвентарный) объекта недвижимости, расположенного на измененном земельном участке	-
10.	Условный номер земельного участка	:ЗУ199
11.	Учетный номер проекта межевания территории	00.00.0000000.000
12.	Дополнительные сведения об образовании земельного участка	Земельный участок образован из земель неразграниченной государственной собственности. Уполномоченный орган, утвердивший документ об образовании ЗУ: Администрация Беловского городского округа
13.	Сведения о земельных участках (землях общего пользования, территории общего пользования), посредством которых обеспечивается доступ	Земли общего пользования
14.	Иные сведения	-
4. Пояснения к сведениям об образуемом земельном участке:		**:ЗУ186 :** обозначение земельного участка
1.	-	

Сведения об образуемых земельных участках

1. Сведения о характерных точках границ образуемых земельных участков

:ЗУ187 :

обозначение земельного участка

Система координат МСК-42, зона 1 **Зона № 1**

Обозначение характерных точек границ	Координаты, м		Метод определения координат	Формулы, примененные для расчета средней квадратической погрешности определения координат характерной точки границ (Mt), с подставленными в такие формулы значениями и итоговые (вычисленные) значения Mt, м	Описание закрепления точки
	X	Y			
1	2	3	4	5	6
Внешний контур				-	
н473У	503458.18	1338262.70	Метод спутниковых геодезических измерений (определений)	$Mt = \sqrt{(m_0^2 + m_1^2)} = \sqrt{(0,07^2 + 0,07^2)} = 0,10$	-
н474У	503566.14	1338257.89	Метод спутниковых геодезических измерений (определений)	$Mt = \sqrt{(m_0^2 + m_1^2)} = \sqrt{(0,07^2 + 0,07^2)} = 0,10$	-
н475У	503567.25	1338352.77	Метод спутниковых геодезических измерений (определений)	$Mt = \sqrt{(m_0^2 + m_1^2)} = \sqrt{(0,07^2 + 0,07^2)} = 0,10$	-
н476У	503451.78	1338355.67	Метод спутниковых геодезических измерений (определений)	$Mt = \sqrt{(m_0^2 + m_1^2)} = \sqrt{(0,07^2 + 0,07^2)} = 0,10$	-
н473У	503458.18	1338262.70	Метод спутниковых геодезических измерений (определений)	$Mt = \sqrt{(m_0^2 + m_1^2)} = \sqrt{(0,07^2 + 0,07^2)} = 0,10$	-
Внутренний контур				-	
н477У	503537.67	1338296.72	Метод спутниковых геодезических измерений (определений)	$Mt = \sqrt{(m_0^2 + m_1^2)} = \sqrt{(0,07^2 + 0,07^2)} = 0,10$	-
н478У	503538.39	1338326.96	Метод спутниковых геодезических измерений (определений)	$Mt = \sqrt{(m_0^2 + m_1^2)} = \sqrt{(0,07^2 + 0,07^2)} = 0,10$	-
н479У	503559.75	1338326.48	Метод спутниковых геодезических измерений (определений)	$Mt = \sqrt{(m_0^2 + m_1^2)} = \sqrt{(0,07^2 + 0,07^2)} = 0,10$	-

1. Сведения о характерных точках границ образуемых земельных участков

:ЗУ187 :

обозначение земельного участка

Система координат МСК-42, зона 1					Зона № 1
Обозначение характерных точек границ	**Координаты, м**		**Метод определения координат**	**Формулы, примененные для расчета средней квадратической погрешности определения координат характерной точки границ (Mt), с подставленными в такие формулы значениями и итоговые (вычисленные) значения Mt, м**	**Описание закрепления точки**
	X	**Y**			
1	**2**	**3**	**4**	**5**	**6**
н480У	503558.79	1338295.92	Метод спутниковых геодезических измерений (определений)	$Mt = \sqrt{(m_0^2 + m_1^2)} = \sqrt{(0,07^2 + 0,07^2)} = 0,10$	-
н477У	503537.67	1338296.72	Метод спутниковых геодезических измерений (определений)	$Mt = \sqrt{(m_0^2 + m_1^2)} = \sqrt{(0,07^2 + 0,07^2)} = 0,10$	-

2. Сведения о частях границ образуемых земельных участков: **:ЗУ187 :**

обозначение земельного участка

Обозначение части границ		**Горизонтальное проложение (S), м**	**Описание прохождения части границ**	**Сведения о согласовании местоположения границ (согласовано/спорное)**
от т.	**до т.**			
1	**2**	**3**	**4**	**5**
Внешний контур				
н473У	н474У	108.07	-	Согласовано
н474У	н475У	94.89	-	Согласовано
н475У	н476У	115.51	-	Согласовано
н476У	н473У	93.19	-	Согласовано
Внутренний контур				
н477У	н478У	30.25	-	Согласовано
н478У	н479У	21.37	-	Согласовано
н479У	н480У	30.58	-	Согласовано
н480У	н477У	21.14	-	Согласовано

3. Сведения о характеристиках образуемого земельного участка: **:ЗУ187 :**

обозначение земельного участка

№ п/п	**Наименование характеристики земельного участка**	**Значение характеристики**
1	**2**	**3**
1.	Адрес земельного участка	-
1.1.	Сведения о местоположении земельного участка (при отсутствии адреса) в структурированном в соответствии с федеральной информационной адресной системой виде	Российская Федерация, Кемеровская область — Кузбасс, Беловский городской округ, пгт Бачатский, мкр Финский

3. Сведения о характеристиках образуемого земельного участка: **:ЗУ187 :**

обозначение земельного участка

№ п/п	Наименование характеристики земельного участка	Значение характеристики
1	2	3
1.2.	Дополнительные сведения о местоположении земельного участка	-
2.	Категория земель	Земли населенных пунктов
3.	Вид (виды) разрешенного использования	-
3.1.	Дополнительные сведения об использовании земельного участка	-
4.	Реестровый номер границ территориальной зоны или в случае отсутствия такого реестрового номера ее индивидуальное обозначение (вид, тип, номер, индекс)	-
5.	Площадь земельного участка ± величина предельной погрешности определения (вычисления) площади (Р± ΔР), м2	9836 ± 35
6.	Формула, примененная для вычисления предельной погрешности определения площади земельного участка, с подставленными значениями и итоговые (вычисленные) значения (ΔР), м2	ΔР=3.5*Mt*√P=3.5*0.1*√9836=35
7.	Предельные минимальный и максимальный размеры земельного участка (Рмин и Рмакс), м2	600 -
8.	Кадастровый или иной государственный учетный номер (инвентарный) объекта недвижимости, расположенного на образуемом земельном участке	42:21:0601004:1310
9.	Кадастровые номера исходных земельных участков	-
9.1.	Кадастровый номер входящего в состав земельного участка, представляющего собой единое землепользование (номер контура многоконтурного земельного участка), преобразование которого осуществляется	-
9.2.	Кадастровые номера земельных участков, исключаемых из состава измененного (исходного) земельного участка, представляющего собой единое землепользование	-
9.3.	Кадастровый или иной государственный учетный номер (инвентарный) объекта недвижимости, расположенного на измененном земельном участке	-
10.	Условный номер земельного участка	:ЗУ200
11.	Учетный номер проекта межевания территории	00.00.0000000.000
12.	Дополнительные сведения об образовании земельного участка	Земельный участок образован из земель неразграниченной государственной собственности. Уполномоченный орган, утвердивший документ об образовании ЗУ: Администрация Беловского городского округа
13.	Сведения о земельных участках (землях общего пользования, территории общего пользования), посредством которых обеспечивается доступ	Земли общего пользования
14.	Иные сведения	-

4. Пояснения к сведениям об образуемом земельном участке:	:ЗУ187 :
	обозначение земельного участка

1.	-

Сведения об образуемых земельных участках

1. Сведения о характерных точках границ образуемых земельных участков

:ЗУ188 :

обозначение земельного участка

Система координат МСК-42, зона 1 **Зона № 1**

Обозначение характерных точек границ	Координаты, м		Метод определения координат	Формулы, примененные для расчета средней квадратической погрешности определения координат характерной точки границ (Mt), с подставленными в такие формулы значениями и итоговые (вычисленные) значения Mt, м	Описание закрепления точки
	X	Y			
1	2	3	4	5	6
				-	
н477У	503537.67	1338296.72	Метод спутниковых геодезических измерений (определений)	$Mt = \sqrt{(m_0^2 + m_1^2)} = \sqrt{(0,07^2 + 0,07^2)} = 0,10$	-
н480У	503558.79	1338295.92	Метод спутниковых геодезических измерений (определений)	$Mt = \sqrt{(m_0^2 + m_1^2)} = \sqrt{(0,07^2 + 0,07^2)} = 0,10$	-
н479У	503559.75	1338326.48	Метод спутниковых геодезических измерений (определений)	$Mt = \sqrt{(m_0^2 + m_1^2)} = \sqrt{(0,07^2 + 0,07^2)} = 0,10$	-
н478У	503538.39	1338326.96	Метод спутниковых геодезических измерений (определений)	$Mt = \sqrt{(m_0^2 + m_1^2)} = \sqrt{(0,07^2 + 0,07^2)} = 0,10$	-
н477У	503537.67	1338296.72	Метод спутниковых геодезических измерений (определений)	$Mt = \sqrt{(m_0^2 + m_1^2)} = \sqrt{(0,07^2 + 0,07^2)} = 0,10$	-

2. Сведения о частях границ образуемых земельных участков:

:ЗУ188 :

обозначение земельного участка

Обозначение части границ		Горизонтальное проложение (S), м	Описание прохождения части границ	Сведения о согласовании местоположения границ (согласовано/спорное)
от т.	до т.			
1	2	3	4	5
н477У	н480У	21.14	-	Согласовано
н480У	н479У	30.58	-	Согласовано
н479У	н478У	21.37	-	Согласовано
н478У	н477У	30.25	-	Согласовано

3. Сведения о характеристиках образуемого земельного участка:

:ЗУ188 :

обозначение земельного участка

№ п/п	Наименование характеристики земельного участка	Значение характеристики
1	2	3
1.	Адрес земельного участка	-
1.1.	Сведения о местоположении земельного участка (при отсутствии адреса) в структурированном в соответствии с федеральной информационной адресной системой виде	Российская Федерация, Кемеровская область — Кузбасс, Беловский городской округ, пгт Бачатский, мкр Финский
1.2.	Дополнительные сведения о местоположении земельного участка	-
2.	Категория земель	Земли населенных пунктов
3.	Вид (виды) разрешенного использования	-
3.1.	Дополнительные сведения об использовании земельного участка	-
4.	Реестровый номер границ территориальной зоны или в случае отсутствия такого реестрового номера ее индивидуальное обозначение (вид, тип, номер, индекс)	-
5.	Площадь земельного участка ± величина предельной погрешности определения (вычисления) площади (Р± ΔР), м2	646 ± 9
6.	Формула, примененная для вычисления предельной погрешности определения площади земельного участка, с подставленными значениями и итоговые (вычисленные) значения (ΔР), м2	ΔР=3.5*Mt*√P=3.5*0.1*√646=9
7.	Предельные минимальный и максимальный размеры земельного участка (Рмин и Рмакс), м2	- -
8.	Кадастровый или иной государственный учетный номер (инвентарный) объекта недвижимости, расположенного на образуемом земельном участке	-
9.	Кадастровые номера исходных земельных участков	-
9.1.	Кадастровый номер входящего в состав земельного участка, представляющего собой единое землепользование (номер контура многоконтурного земельного участка), преобразование которого осуществляется	-
9.2.	Кадастровые номера земельных участков, исключаемых из состава измененного (исходного) земельного участка, представляющего собой единое землепользование	-
9.3.	Кадастровый или иной государственный учетный номер (инвентарный) объекта недвижимости, расположенного на измененном земельном участке	-
10.	Условный номер земельного участка	:ЗУ201
11.	Учетный номер проекта межевания территории	00.00.0000000.000
12.	Дополнительные сведения об образовании земельного участка	Земельный участок образован из земель неразграниченной государственной собственности. Уполномоченный орган, утвердивший документ об образовании ЗУ: Администрация Беловского городского округа
13.	Сведения о земельных участках (землях общего пользования, территории общего пользования), посредством которых обеспечивается доступ	:ЗУ197
14.	Иные сведения	-

4. Пояснения к сведениям об образуемом земельном участке:	**:ЗУ188 :**
	обозначение земельного участка

1.	-

Сведения об образуемых земельных участках

1. Сведения о характерных точках границ образуемых земельных участков **:ЗУ189 :**

обозначение земельного участка

Система координат МСК-42, зона 1 **Зона № 1**

Обозначение характерных точек границ	Координаты, м		Метод определения координат	Формулы, примененные для расчета средней квадратической погрешности определения координат характерной точки границ (Mt), с подставленными в такие формулы значениями и итоговые (вычисленные) значения Mt, м	Описание закрепления точки
	X	Y			
1	2	3	4	5	6
				-	
н481У	502649.23	1338171.24	Метод спутниковых геодезических измерений (определений)	$Mt = \sqrt{(m_0^2 + m_1^2)} = \sqrt{(0,07^2 + 0,07^2)} = 0,10$	-
н482У	502636.17	1338188.60	Метод спутниковых геодезических измерений (определений)	$Mt = \sqrt{(m_0^2 + m_1^2)} = \sqrt{(0,07^2 + 0,07^2)} = 0,10$	-
н483У	502633.58	1338159.64	Метод спутниковых геодезических измерений (определений)	$Mt = \sqrt{(m_0^2 + m_1^2)} = \sqrt{(0,07^2 + 0,07^2)} = 0,10$	-
н481У	502649.23	1338171.24	Метод спутниковых геодезических измерений (определений)	$Mt = \sqrt{(m_0^2 + m_1^2)} = \sqrt{(0,07^2 + 0,07^2)} = 0,10$	-

2. Сведения о частях границ образуемых земельных участков: **:ЗУ189 :**

обозначение земельного участка

Обозначение части границ		Горизонтальное проложение (S), м	Описание прохождения части границ	Сведения о согласовании местоположения границ (согласовано/спорное)
от т.	до т.			
1	2	3	4	5
н481У	н482У	21.72	-	Согласовано
н482У	н483У	29.08	-	Согласовано
н483У	н481У	19.48	-	Согласовано

3. Сведения о характеристиках образуемого земельного участка: **:ЗУ189 :**

обозначение земельного участка

№ п/п	Наименование характеристики земельного участка	Значение характеристики
1	2	3
1.	Адрес земельного участка	-
1.1.	Сведения о местоположении земельного участка (при отсутствии адреса) в структурированном в соответствии с федеральной информационной адресной системой виде	Российская Федерация, Кемеровская область — Кузбасс, Беловский городской округ, пгт Бачатский
1.2.	Дополнительные сведения о местоположении земельного участка	-
2.	Категория земель	Земли населенных пунктов
3.	Вид (виды) разрешенного использования	-
3.1.	Дополнительные сведения об использовании земельного участка	-
4.	Реестровый номер границ территориальной зоны или в случае отсутствия такого реестрового номера ее индивидуальное обозначение (вид, тип, номер, индекс)	-
5.	Площадь земельного участка ± величина предельной погрешности определения (вычисления) площади (Р± ΔР), м2	212 ± 5
6.	Формула, примененная для вычисления предельной погрешности определения площади земельного участка, с подставленными значениями и итоговые (вычисленные) значения (ΔР), м2	ΔР=3.5*Mt*√P=3.5*0.1*√212=5
7.	Предельные минимальный и максимальный размеры земельного участка (Рмин и Рмакс), м2	- -
8.	Кадастровый или иной государственный учетный номер (инвентарный) объекта недвижимости, расположенного на образуемом земельном участке	-
9.	Кадастровые номера исходных земельных участков	-
9.1.	Кадастровый номер входящего в состав земельного участка, представляющего собой единое землепользование (номер контура многоконтурного земельного участка), преобразование которого осуществляется	-
9.2.	Кадастровые номера земельных участков, исключаемых из состава измененного (исходного) земельного участка, представляющего собой единое землепользование	-
9.3.	Кадастровый или иной государственный учетный номер (инвентарный) объекта недвижимости, расположенного на измененном земельном участке	-
10.	Условный номер земельного участка	:ЗУ202
11.	Учетный номер проекта межевания территории	00.00.0000000.000
12.	Дополнительные сведения об образовании земельного участка	Земельный участок образован из земель неразграниченной государственной собственности. Уполномоченный орган, утвердивший документ об образовании ЗУ: Администрация Беловского городского округа
13.	Сведения о земельных участках (землях общего пользования, территории общего пользования), посредством которых обеспечивается доступ	Земли общего пользования
14.	Иные сведения	-

4. Пояснения к сведениям об образуемом земельном участке:	**:ЗУ189 :**
	обозначение земельного участка

1.	-

Сведения об образуемых земельных участках

1. Сведения о характерных точках границ образуемых земельных участков

:ЗУ190 :

обозначение земельного участка

Система координат МСК-42, зона 1 **Зона № 1**

Обозначение характерных точек границ	Координаты, м		Метод определения координат	Формулы, примененные для расчета средней квадратической погрешности определения координат характерной точки границ (Mt), с подставленными в такие формулы значениями и итоговые (вычисленные) значения Mt, м	Описание закрепления точки
	X	Y			
1	2	3	4	5	6
Внешний контур				-	
н482У	502636.17	1338188.60	Метод спутниковых геодезических измерений (определений)	$Mt = \sqrt{(m_0^2 + m_1^2)} = \sqrt{(0,07^2 + 0,07^2)} = 0,10$	-
н481У	502649.23	1338171.24	Метод спутниковых геодезических измерений (определений)	$Mt = \sqrt{(m_0^2 + m_1^2)} = \sqrt{(0,07^2 + 0,07^2)} = 0,10$	-
н484У	502820.58	1338298.34	Метод спутниковых геодезических измерений (определений)	$Mt = \sqrt{(m_0^2 + m_1^2)} = \sqrt{(0,07^2 + 0,07^2)} = 0,10$	-
н485У	502814.36	1338307.30	Метод спутниковых геодезических измерений (определений)	$Mt = \sqrt{(m_0^2 + m_1^2)} = \sqrt{(0,07^2 + 0,07^2)} = 0,10$	-
н486У	502824.22	1338314.89	Метод спутниковых геодезических измерений (определений)	$Mt = \sqrt{(m_0^2 + m_1^2)} = \sqrt{(0,07^2 + 0,07^2)} = 0,10$	-
н487У	502844.25	1338364.71	Метод спутниковых геодезических измерений (определений)	$Mt = \sqrt{(m_0^2 + m_1^2)} = \sqrt{(0,07^2 + 0,07^2)} = 0,10$	-
н488У	502839.04	1338371.01	Метод спутниковых геодезических измерений (определений)	$Mt = \sqrt{(m_0^2 + m_1^2)} = \sqrt{(0,07^2 + 0,07^2)} = 0,10$	-
н489У	502745.31	1338423.36	Метод спутниковых геодезических измерений (определений)	$Mt = \sqrt{(m_0^2 + m_1^2)} = \sqrt{(0,07^2 + 0,07^2)} = 0,10$	-

1. Сведения о характерных точках границ образуемых земельных участков

:ЗУ190 :

обозначение земельного участка

Система координат МСК-42, зона 1					Зона № 1
Обозначение характерных точек границ	**Координаты, м**		**Метод определения координат**	**Формулы, примененные для расчета средней квадратической погрешности определения координат характерной точки границ (Mt), с подставленными в такие формулы значениями и итоговые (вычисленные) значения Mt, м**	**Описание закрепления точки**
	X	**Y**			
1	**2**	**3**	**4**	**5**	**6**
н490У	502727.91	1338419.45	Метод спутниковых геодезических измерений (определений)	$Mt = \sqrt{(m_0^2 + m_1^2)} = \sqrt{(0,07^2 + 0,07^2)} = 0,10$	-
н491У	502708.31	1338401.84	Метод спутниковых геодезических измерений (определений)	$Mt = \sqrt{(m_0^2 + m_1^2)} = \sqrt{(0,07^2 + 0,07^2)} = 0,10$	-
н492У	502675.90	1338384.84	Метод спутниковых геодезических измерений (определений)	$Mt = \sqrt{(m_0^2 + m_1^2)} = \sqrt{(0,07^2 + 0,07^2)} = 0,10$	-
н493У	502676.93	1338340.32	Метод спутниковых геодезических измерений (определений)	$Mt = \sqrt{(m_0^2 + m_1^2)} = \sqrt{(0,07^2 + 0,07^2)} = 0,10$	-
н494У	502651.17	1338318.39	Метод спутниковых геодезических измерений (определений)	$Mt = \sqrt{(m_0^2 + m_1^2)} = \sqrt{(0,07^2 + 0,07^2)} = 0,10$	-
н495У	502646.87	1338308.51	Метод спутниковых геодезических измерений (определений)	$Mt = \sqrt{(m_0^2 + m_1^2)} = \sqrt{(0,07^2 + 0,07^2)} = 0,10$	-
н496У	502641.00	1338242.76	Метод спутниковых геодезических измерений (определений)	$Mt = \sqrt{(m_0^2 + m_1^2)} = \sqrt{(0,07^2 + 0,07^2)} = 0,10$	-
н482У	502636.17	1338188.60	Метод спутниковых геодезических измерений (определений)	$Mt = \sqrt{(m_0^2 + m_1^2)} = \sqrt{(0,07^2 + 0,07^2)} = 0,10$	-
Внутренний контур				-	
н497У	502837.57	1338368.26	Метод спутниковых геодезических измерений (определений)	$Mt = \sqrt{(m_0^2 + m_1^2)} = \sqrt{(0,07^2 + 0,07^2)} = 0,10$	-

1. Сведения о характерных точках границ образуемых земельных участков	**:ЗУ190 :**
	обозначение земельного участка

Система координат МСК-42, зона 1					Зона № 1
Обозначение характерных точек границ	**Координаты, м**		**Метод определения координат**	**Формулы, примененные для расчета средней квадратической погрешности определения координат характерной точки границ (Mt), с подставленными в такие формулы значениями и итоговые (вычисленные) значения Mt, м**	**Описание закрепления точки**
	X	**Y**			
1	**2**	**3**	**4**	**5**	**6**
н498У	502816.40	1338316.22	Метод спутниковых геодезических измерений (определений)	$Mt = \sqrt{(m_0^2 + m_1^2)} = \sqrt{(0,07^2 + 0,07^2)} = 0,10$	-
н499У	502780.69	1338342.78	Метод спутниковых геодезических измерений (определений)	$Mt = \sqrt{(m_0^2 + m_1^2)} = \sqrt{(0,07^2 + 0,07^2)} = 0,10$	-
н500У	502799.78	1338383.94	Метод спутниковых геодезических измерений (определений)	$Mt = \sqrt{(m_0^2 + m_1^2)} = \sqrt{(0,07^2 + 0,07^2)} = 0,10$	-
н497У	502837.57	1338368.26	Метод спутниковых геодезических измерений (определений)	$Mt = \sqrt{(m_0^2 + m_1^2)} = \sqrt{(0,07^2 + 0,07^2)} = 0,10$	-

2. Сведения о частях границ образуемых земельных участков: **:ЗУ190 :**

обозначение земельного участка

Обозначение части границ		**Горизонтальное проложение (S), м**	**Описание прохождения части границ**	**Сведения о согласовании местоположения границ (согласовано/спорное)**
от т.	**до т.**			
1	**2**	**3**	**4**	**5**
Внешний контур				
н482У	н481У	21.72	-	Согласовано
н481У	н484У	213.34	-	Согласовано
н484У	н485У	10.91	-	Согласовано
н485У	н486У	12.44	-	Согласовано
н486У	н487У	53.70	-	Согласовано
н487У	н488У	8.18	-	Согласовано
н488У	н489У	107.36	-	Согласовано
н489У	н490У	17.83	-	Согласовано
н490У	н491У	26.35	-	Согласовано
н491У	н492У	36.60	-	Согласовано
н492У	н493У	44.53	-	Согласовано

2. Сведения о частях границ образуемых земельных участков: **:ЗУ190 :**

обозначение земельного участка

Обозначение части границ		Горизонтальное проложение (S), м	Описание прохождения части границ	Сведения о согласовании местоположения границ (согласовано/спорное)
от т.	до т.			
1	2	3	4	5
н493У	н494У	33.83	-	Согласовано
н494У	н495У	10.78	-	Согласовано
н495У	н496У	66.01	-	Согласовано
н496У	н482У	54.37	-	Согласовано
Внутренний контур				
н497У	н498У	56.18	-	Согласовано
н498У	н499У	44.50	-	Согласовано
н499У	н500У	45.37	-	Согласовано
н500У	н497У	40.91	-	Согласовано

3. Сведения о характеристиках образуемого земельного участка:

:ЗУ190 :

обозначение земельного участка

№ п/п	Наименование характеристики земельного участка	Значение характеристики
1	2	3
1.	Адрес земельного участка	-
1.1.	Сведения о местоположении земельного участка (при отсутствии адреса) в структурированном в соответствии с федеральной информационной адресной системой виде	Российская Федерация, Кемеровская область — Кузбасс, Беловский городской округ, пгт Бачатский
1.2.	Дополнительные сведения о местоположении земельного участка	-
2.	Категория земель	Земли населенных пунктов
3.	Вид (виды) разрешенного использования	-
3.1.	Дополнительные сведения об использовании земельного участка	-
4.	Реестровый номер границ территориальной зоны или в случае отсутствия такого реестрового номера ее индивидуальное обозначение (вид, тип, номер, индекс)	-
5.	Площадь земельного участка ± величина предельной погрешности определения (вычисления) площади (Р± ΔР), м2	26683 ± 57
6.	Формула, примененная для вычисления предельной погрешности определения площади земельного участка, с подставленными значениями и итоговые (вычисленные) значения (ΔР), м2	ΔР=3.5*Mt*√P=3.5*0.1*√26683=57
7.	Предельные минимальный и максимальный размеры земельного участка (Рмин и Рмакс), м2	- -
8.	Кадастровый или иной государственный учетный номер (инвентарный) объекта недвижимости, расположенного на образуемом земельном участке	-
9.	Кадастровые номера исходных земельных участков	-

3. Сведения о характеристиках образуемого земельного участка:

:ЗУ190 :

обозначение земельного участка

№ п/п	Наименование характеристики земельного участка	Значение характеристики
1	2	3
9.1.	Кадастровый номер входящего в состав земельного участка, представляющего собой единое землепользование (номер контура многоконтурного земельного участка), преобразование которого осуществляется	-
9.2.	Кадастровые номера земельных участков, исключаемых из состава измененного (исходного) земельного участка, представляющего собой единое землепользование	-
9.3.	Кадастровый или иной государственный учетный номер (инвентарный) объекта недвижимости, расположенного на измененном земельном участке	-
10.	Условный номер земельного участка	:ЗУ203
11.	Учетный номер проекта межевания территории	00.00.0000000.000
12.	Дополнительные сведения об образовании земельного участка	Земельный участок образован из земель неразграниченной государственной собственности. Уполномоченный орган, утвердивший документ об образовании ЗУ: Администрация Беловского городского округа
13.	Сведения о земельных участках (землях общего пользования, территории общего пользования), посредством которых обеспечивается доступ	Земли общего пользования
14.	Иные сведения	-
4. Пояснения к сведениям об образуемом земельном участке:		**:ЗУ190 :** обозначение земельного участка
1.	-	

Сведения об образуемых земельных участках

1. Сведения о характерных точках границ образуемых земельных участков

:ЗУ191 :

обозначение земельного участка

Система координат МСК-42, зона 1 **Зона № 1**

Обозначение характерных точек границ	Координаты, м		Метод определения координат	Формулы, примененные для расчета средней квадратической погрешности определения координат характерной точки границ (Mt), с подставленными в такие формулы значениями и итоговые (вычисленные) значения Mt, м	Описание закрепления точки
	X	Y			
1	2	3	4	5	6
:ЗУ191 (1)				-	
н494У	502651.17	1338318.39	Метод спутниковых геодезических измерений (определений)	$Mt = \sqrt{(m_0^2 + m_1^2)} = \sqrt{(0,07^2 + 0,07^2)} = 0,10$	-
н493У	502676.93	1338340.32	Метод спутниковых геодезических измерений (определений)	$Mt = \sqrt{(m_0^2 + m_1^2)} = \sqrt{(0,07^2 + 0,07^2)} = 0,10$	-
н492У	502675.90	1338384.84	Метод спутниковых геодезических измерений (определений)	$Mt = \sqrt{(m_0^2 + m_1^2)} = \sqrt{(0,07^2 + 0,07^2)} = 0,10$	-
н501У	502652.59	1338372.62	Метод спутниковых геодезических измерений (определений)	$Mt = \sqrt{(m_0^2 + m_1^2)} = \sqrt{(0,07^2 + 0,07^2)} = 0,10$	-
н495У	502646.87	1338308.51	Метод спутниковых геодезических измерений (определений)	$Mt = \sqrt{(m_0^2 + m_1^2)} = \sqrt{(0,07^2 + 0,07^2)} = 0,10$	-
н494У	502651.17	1338318.39	Метод спутниковых геодезических измерений (определений)	$Mt = \sqrt{(m_0^2 + m_1^2)} = \sqrt{(0,07^2 + 0,07^2)} = 0,10$	-
:ЗУ191 (2)				-	
н502У	503150.80	1338611.55	Метод спутниковых геодезических измерений (определений)	$Mt = \sqrt{(m_0^2 + m_1^2)} = \sqrt{(0,07^2 + 0,07^2)} = 0,10$	-
н503У	503161.62	1338660.15	Метод спутниковых геодезических измерений (определений)	$Mt = \sqrt{(m_0^2 + m_1^2)} = \sqrt{(0,07^2 + 0,07^2)} = 0,10$	-

1. Сведения о характерных точках границ образуемых земельных участков

:ЗУ191 :

обозначение земельного участка

Система координат МСК-42, зона 1					Зона № 1
Обозначение характерных точек границ	**Координаты, м**		**Метод определения координат**	**Формулы, примененные для расчета средней квадратической погрешности определения координат характерной точки границ (Mt), с подставленными в такие формулы значениями и итоговые (вычисленные) значения Mt, м**	**Описание закрепления точки**
	X	**Y**			
1	**2**	**3**	**4**	**5**	**6**
н504У	503163.78	1338527.65	Метод спутниковых геодезических измерений (определений)	$Mt = \sqrt{(m_0^2 + m_1^2)} = \sqrt{(0,07^2 + 0,07^2)} = 0,10$	-
н505У	503144.97	1338382.33	Метод спутниковых геодезических измерений (определений)	$Mt = \sqrt{(m_0^2 + m_1^2)} = \sqrt{(0,07^2 + 0,07^2)} = 0,10$	-
н506У	503133.91	1338247.99	Метод спутниковых геодезических измерений (определений)	$Mt = \sqrt{(m_0^2 + m_1^2)} = \sqrt{(0,07^2 + 0,07^2)} = 0,10$	-
н507У	503133.44	1338149.90	Метод спутниковых геодезических измерений (определений)	$Mt = \sqrt{(m_0^2 + m_1^2)} = \sqrt{(0,07^2 + 0,07^2)} = 0,10$	-
н508У	503047.04	1338217.77	Метод спутниковых геодезических измерений (определений)	$Mt = \sqrt{(m_0^2 + m_1^2)} = \sqrt{(0,07^2 + 0,07^2)} = 0,10$	-
н509У	502982.12	1338274.38	Метод спутниковых геодезических измерений (определений)	$Mt = \sqrt{(m_0^2 + m_1^2)} = \sqrt{(0,07^2 + 0,07^2)} = 0,10$	-
н510У	502944.08	1338304.88	Метод спутниковых геодезических измерений (определений)	$Mt = \sqrt{(m_0^2 + m_1^2)} = \sqrt{(0,07^2 + 0,07^2)} = 0,10$	-
н511У	502919.91	1338318.94	Метод спутниковых геодезических измерений (определений)	$Mt = \sqrt{(m_0^2 + m_1^2)} = \sqrt{(0,07^2 + 0,07^2)} = 0,10$	-
н512У	502908.51	1338321.36	Метод спутниковых геодезических измерений (определений)	$Mt = \sqrt{(m_0^2 + m_1^2)} = \sqrt{(0,07^2 + 0,07^2)} = 0,10$	-

1. Сведения о характерных точках границ образуемых земельных участков	**:ЗУ191 :**
	обозначение земельного участка

Система координат МСК-42, зона 1					Зона № 1
Обозначение характерных точек границ	**Координаты, м**		**Метод определения координат**	**Формулы, примененные для расчета средней квадратической погрешности определения координат характерной точки границ (Mt), с подставленными в такие формулы значениями и итоговые (вычисленные) значения Mt, м**	**Описание закрепления точки**
	X	**Y**			
1	**2**	**3**	**4**	**5**	**6**
н513У	502868.09	1338319.62	Метод спутниковых геодезических измерений (определений)	$Mt = \sqrt{(m_0^2 + m_1^2)} = \sqrt{(0,07^2 + 0,07^2)} = 0,10$	-
н514У	502832.62	1338306.63	Метод спутниковых геодезических измерений (определений)	$Mt = \sqrt{(m_0^2 + m_1^2)} = \sqrt{(0,07^2 + 0,07^2)} = 0,10$	-
н515У	502824.62	1338315.19	Метод спутниковых геодезических измерений (определений)	$Mt = \sqrt{(m_0^2 + m_1^2)} = \sqrt{(0,07^2 + 0,07^2)} = 0,10$	-
н486У	502824.22	1338314.89	Метод спутниковых геодезических измерений (определений)	$Mt = \sqrt{(m_0^2 + m_1^2)} = \sqrt{(0,07^2 + 0,07^2)} = 0,10$	-
н487У	502844.25	1338364.71	Метод спутниковых геодезических измерений (определений)	$Mt = \sqrt{(m_0^2 + m_1^2)} = \sqrt{(0,07^2 + 0,07^2)} = 0,10$	-
н488У	502839.04	1338371.01	Метод спутниковых геодезических измерений (определений)	$Mt = \sqrt{(m_0^2 + m_1^2)} = \sqrt{(0,07^2 + 0,07^2)} = 0,10$	-
н489У	502745.31	1338423.36	Метод спутниковых геодезических измерений (определений)	$Mt = \sqrt{(m_0^2 + m_1^2)} = \sqrt{(0,07^2 + 0,07^2)} = 0,10$	-
н490У	502727.91	1338419.45	Метод спутниковых геодезических измерений (определений)	$Mt = \sqrt{(m_0^2 + m_1^2)} = \sqrt{(0,07^2 + 0,07^2)} = 0,10$	-
н516У	502742.69	1338432.74	Метод спутниковых геодезических измерений (определений)	$Mt = \sqrt{(m_0^2 + m_1^2)} = \sqrt{(0,07^2 + 0,07^2)} = 0,10$	-

1. Сведения о характерных точках границ образуемых земельных участков	**:ЗУ191 :**
	обозначение земельного участка

Система координат МСК-42, зона 1					Зона № 1
Обозначение характерных точек границ	**Координаты, м**		**Метод определения координат**	**Формулы, примененные для расчета средней квадратической погрешности определения координат характерной точки границ (Mt), с подставленными в такие формулы значениями и итоговые (вычисленные) значения Mt, м**	**Описание закрепления точки**
	X	**Y**			
1	**2**	**3**	**4**	**5**	**6**
н517У	502772.95	1338416.49	Метод спутниковых геодезических измерений (определений)	$Mt = \sqrt{(m_0^2 + m_1^2)} = \sqrt{(0,07^2 + 0,07^2)} = 0,10$	-
н518У	502771.64	1338413.82	Метод спутниковых геодезических измерений (определений)	$Mt = \sqrt{(m_0^2 + m_1^2)} = \sqrt{(0,07^2 + 0,07^2)} = 0,10$	-
н519У	502781.06	1338409.73	Метод спутниковых геодезических измерений (определений)	$Mt = \sqrt{(m_0^2 + m_1^2)} = \sqrt{(0,07^2 + 0,07^2)} = 0,10$	-
н520У	502785.13	1338407.21	Метод спутниковых геодезических измерений (определений)	$Mt = \sqrt{(m_0^2 + m_1^2)} = \sqrt{(0,07^2 + 0,07^2)} = 0,10$	-
н521У	502793.13	1338402.04	Метод спутниковых геодезических измерений (определений)	$Mt = \sqrt{(m_0^2 + m_1^2)} = \sqrt{(0,07^2 + 0,07^2)} = 0,10$	-
н522У	502806.42	1338393.51	Метод спутниковых геодезических измерений (определений)	$Mt = \sqrt{(m_0^2 + m_1^2)} = \sqrt{(0,07^2 + 0,07^2)} = 0,10$	-
н523У	502851.54	1338371.35	Метод спутниковых геодезических измерений (определений)	$Mt = \sqrt{(m_0^2 + m_1^2)} = \sqrt{(0,07^2 + 0,07^2)} = 0,10$	-
н524У	502862.74	1338356.71	Метод спутниковых геодезических измерений (определений)	$Mt = \sqrt{(m_0^2 + m_1^2)} = \sqrt{(0,07^2 + 0,07^2)} = 0,10$	-
н525У	502868.41	1338354.36	Метод спутниковых геодезических измерений (определений)	$Mt = \sqrt{(m_0^2 + m_1^2)} = \sqrt{(0,07^2 + 0,07^2)} = 0,10$	-

1. Сведения о характерных точках границ образуемых земельных участков	**:ЗУ191 :**
	обозначение земельного участка

Система координат МСК-42, зона 1					Зона № 1
Обозначение характерных точек границ	**Координаты, м**		**Метод определения координат**	**Формулы, примененные для расчета средней квадратической погрешности определения координат характерной точки границ (Mt), с подставленными в такие формулы значениями и итоговые (вычисленные) значения Mt, м**	**Описание закрепления точки**
	X	**Y**			
1	**2**	**3**	**4**	**5**	**6**
н526У	502956.50	1338315.02	Метод спутниковых геодезических измерений (определений)	$Mt = \sqrt{(m_0^2 + m_1^2)} = \sqrt{(0,07^2 + 0,07^2)} = 0,10$	-
н527У	502982.66	1338301.59	Метод спутниковых геодезических измерений (определений)	$Mt = \sqrt{(m_0^2 + m_1^2)} = \sqrt{(0,07^2 + 0,07^2)} = 0,10$	-
н528У	502983.36	1338303.18	Метод спутниковых геодезических измерений (определений)	$Mt = \sqrt{(m_0^2 + m_1^2)} = \sqrt{(0,07^2 + 0,07^2)} = 0,10$	-
н529У	502988.86	1338300.87	Метод спутниковых геодезических измерений (определений)	$Mt = \sqrt{(m_0^2 + m_1^2)} = \sqrt{(0,07^2 + 0,07^2)} = 0,10$	-
н530У	502987.78	1338297.99	Метод спутниковых геодезических измерений (определений)	$Mt = \sqrt{(m_0^2 + m_1^2)} = \sqrt{(0,07^2 + 0,07^2)} = 0,10$	-
н531У	502998.70	1338293.79	Метод спутниковых геодезических измерений (определений)	$Mt = \sqrt{(m_0^2 + m_1^2)} = \sqrt{(0,07^2 + 0,07^2)} = 0,10$	-
н532У	502999.74	1338296.50	Метод спутниковых геодезических измерений (определений)	$Mt = \sqrt{(m_0^2 + m_1^2)} = \sqrt{(0,07^2 + 0,07^2)} = 0,10$	-
н533У	503008.94	1338292.79	Метод спутниковых геодезических измерений (определений)	$Mt = \sqrt{(m_0^2 + m_1^2)} = \sqrt{(0,07^2 + 0,07^2)} = 0,10$	-
н534У	503018.82	1338288.27	Метод спутниковых геодезических измерений (определений)	$Mt = \sqrt{(m_0^2 + m_1^2)} = \sqrt{(0,07^2 + 0,07^2)} = 0,10$	-

1. Сведения о характерных точках границ образуемых земельных участков	**:ЗУ191 :**
	обозначение земельного участка

Система координат МСК-42, зона 1					Зона № 1
Обозначение характерных точек границ	**Координаты, м**		**Метод определения координат**	**Формулы, примененные для расчета средней квадратической погрешности определения координат характерной точки границ (Mt), с подставленными в такие формулы значениями и итоговые (вычисленные) значения Mt, м**	**Описание закрепления точки**
	X	**Y**			
1	**2**	**3**	**4**	**5**	**6**
н535У	503063.62	1338271.55	Метод спутниковых геодезических измерений (определений)	$Mt = \sqrt{(m_0^2 + m_1^2)} = \sqrt{(0,07^2 + 0,07^2)} = 0,10$	-
н536У	503067.50	1338280.81	Метод спутниковых геодезических измерений (определений)	$Mt = \sqrt{(m_0^2 + m_1^2)} = \sqrt{(0,07^2 + 0,07^2)} = 0,10$	-
н537У	503070.72	1338280.50	Метод спутниковых геодезических измерений (определений)	$Mt = \sqrt{(m_0^2 + m_1^2)} = \sqrt{(0,07^2 + 0,07^2)} = 0,10$	-
н538У	503080.61	1338281.93	Метод спутниковых геодезических измерений (определений)	$Mt = \sqrt{(m_0^2 + m_1^2)} = \sqrt{(0,07^2 + 0,07^2)} = 0,10$	-
н539У	503099.88	1338335.79	Метод спутниковых геодезических измерений (определений)	$Mt = \sqrt{(m_0^2 + m_1^2)} = \sqrt{(0,07^2 + 0,07^2)} = 0,10$	-
н540У	503124.72	1338419.92	Метод спутниковых геодезических измерений (определений)	$Mt = \sqrt{(m_0^2 + m_1^2)} = \sqrt{(0,07^2 + 0,07^2)} = 0,10$	-
н541У	503110.19	1338432.57	Метод спутниковых геодезических измерений (определений)	$Mt = \sqrt{(m_0^2 + m_1^2)} = \sqrt{(0,07^2 + 0,07^2)} = 0,10$	-
н542У	503113.84	1338449.35	Метод спутниковых геодезических измерений (определений)	$Mt = \sqrt{(m_0^2 + m_1^2)} = \sqrt{(0,07^2 + 0,07^2)} = 0,10$	-
н543У	503133.18	1338535.22	Метод спутниковых геодезических измерений (определений)	$Mt = \sqrt{(m_0^2 + m_1^2)} = \sqrt{(0,07^2 + 0,07^2)} = 0,10$	-

1. Сведения о характерных точках границ образуемых земельных участков	**:ЗУ191 :**
	обозначение земельного участка

Система координат МСК-42, зона 1					Зона № 1
Обозначение характерных точек границ	**Координаты, м**		**Метод определения координат**	**Формулы, примененные для расчета средней квадратической погрешности определения координат характерной точки границ (Mt), с подставленными в такие формулы значениями и итоговые (вычисленные) значения Mt, м**	**Описание закрепления точки**
	X	**Y**			
1	**2**	**3**	**4**	**5**	**6**
н544У	503149.73	1338606.79	Метод спутниковых геодезических измерений (определений)	$Mt = \sqrt{(m_0^2 + m_1^2)} = \sqrt{(0,07^2 + 0,07^2)} = 0,10$	-
н502У	503150.80	1338611.55	Метод спутниковых геодезических измерений (определений)	$Mt = \sqrt{(m_0^2 + m_1^2)} = \sqrt{(0,07^2 + 0,07^2)} = 0,10$	-

2. Сведения о частях границ образуемых земельных участков: **:ЗУ191 :**

обозначение земельного участка

Обозначение части границ		**Горизонтальное проложение (S), м**	**Описание прохождения части границ**	**Сведения о согласовании местоположения границ (согласовано/спорное)**
от т.	**до т.**			
1	**2**	**3**	**4**	**5**
:ЗУ191 (1)				
н494У	н493У	33.83	-	Согласовано
н493У	н492У	44.53	-	Согласовано
н492У	н501У	26.32	-	Согласовано
н501У	н495У	64.36	-	Согласовано
н495У	н494У	10.78	-	Согласовано
:ЗУ191 (2)				
н502У	н503У	49.79	-	Согласовано
н503У	н504У	132.52	-	Согласовано
н504У	н505У	146.53	-	Согласовано
н505У	н506У	134.79	-	Согласовано
н506У	н507У	98.09	-	Согласовано
н507У	н508У	109.87	-	Согласовано
н508У	н509У	86.14	-	Согласовано
н509У	н510У	48.76	-	Согласовано
н510У	н511У	27.96	-	Согласовано
н511У	н512У	11.65	-	Согласовано
н512У	н513У	40.46	-	Согласовано

2. Сведения о частях границ образуемых земельных участков: **:ЗУ191 :**

обозначение земельного участка

Обозначение части границ		Горизонтальное проложение (S), м	Описание прохождения части границ	Сведения о согласовании местоположения границ (согласовано/спорное)
от т.	до т.			
1	2	3	4	5
н513У	н514У	37.77	-	Согласовано
н514У	н515У	11.72	-	Согласовано
н515У	н486У	0.50	-	Согласовано
н486У	н487У	53.70	-	Согласовано
н487У	н488У	8.18	-	Согласовано
н488У	н489У	107.36	-	Согласовано
н489У	н490У	17.83	-	Согласовано
н490У	н516У	19.88	-	Согласовано
н516У	н517У	34.35	-	Согласовано
н517У	н518У	2.97	-	Согласовано
н518У	н519У	10.27	-	Согласовано
н519У	н520У	4.79	-	Согласовано
н520У	н521У	9.53	-	Согласовано
н521У	н522У	15.79	-	Согласовано
н522У	н523У	50.27	-	Согласовано
н523У	н524У	18.43	-	Согласовано
н524У	н525У	6.14	-	Согласовано
н525У	н526У	96.48	-	Согласовано
н526У	н527У	29.41	-	Согласовано
н527У	н528У	1.74	-	Согласовано
н528У	н529У	5.97	-	Согласовано
н529У	н530У	3.08	-	Согласовано
н530У	н531У	11.70	-	Согласовано
н531У	н532У	2.90	-	Согласовано
н532У	н533У	9.92	-	Согласовано
н533У	н534У	10.86	-	Согласовано
н534У	н535У	47.82	-	Согласовано
н535У	н536У	10.04	-	Согласовано
н536У	н537У	3.23	-	Согласовано
н537У	н538У	9.99	-	Согласовано
н538У	н539У	57.20	-	Согласовано
н539У	н540У	87.72	-	Согласовано
н540У	н541У	19.27	-	Согласовано
н541У	н542У	17.17	-	Согласовано
н542У	н543У	88.02	-	Согласовано
н543У	н544У	73.46	-	Согласовано
н544У	н502У	4.88	-	Согласовано

3. Сведения о характеристиках образуемого земельного участка:	**:ЗУ191 :**
	обозначение земельного участка

№ п/п	Наименование характеристики земельного участка	Значение характеристики
1	2	3
1.	Адрес земельного участка	-
1.1.	Сведения о местоположении земельного участка (при отсутствии адреса) в структурированном в соответствии с федеральной информационной адресной системой виде	Российская Федерация, Кемеровская область — Кузбасс, Беловский городской округ, пгт Бачатский
1.2.	Дополнительные сведения о местоположении земельного участка	-
2.	Категория земель	Земли населенных пунктов
3.	Вид (виды) разрешенного использования	-
3.1.	Дополнительные сведения об использовании земельного участка	-
4.	Реестровый номер границ территориальной зоны или в случае отсутствия такого реестрового номера ее индивидуальное обозначение (вид, тип, номер, индекс)	-
5.	Площадь земельного участка ± величина предельной погрешности определения (вычисления) площади (Р± ΔР), м2	28839 ± 59 1317.67 ± 12.70 (1) 27521.10 ± 58.06 (2)
6.	Формула, примененная для вычисления предельной погрешности определения площади земельного участка, с подставленными значениями и итоговые (вычисленные) значения (ΔР), м2	ΔР=3.5*Mt*√P=3.5*0.1*√28839=59 (1) ΔР=3.5*Mt*√P=3.5*0.1*√1317.67=12.70 (2)
7.	Предельные минимальный и максимальный размеры земельного участка (Рмин и Рмакс), м2	- -
8.	Кадастровый или иной государственный учетный номер (инвентарный) объекта недвижимости, расположенного на образуемом земельном участке	-
9.	Кадастровые номера исходных земельных участков	-
9.1.	Кадастровый номер входящего в состав земельного участка, представляющего собой единое землепользование (номер контура многоконтурного земельного участка), преобразование которого осуществляется	-
9.2.	Кадастровые номера земельных участков, исключаемых из состава измененного (исходного) земельного участка, представляющего собой единое землепользование	-
9.3.	Кадастровый или иной государственный учетный номер (инвентарный) объекта недвижимости, расположенного на измененном земельном участке	-
10.	Условный номер земельного участка	:ЗУ204
11.	Учетный номер проекта межевания территории	00.00.0000000.000
12.	Дополнительные сведения об образовании земельного участка	Земельный участок образован из земель неразграниченной государственной собственности. Уполномоченный орган, утвердивший документ об образовании ЗУ: Администрация Беловского городского округа
13.	Сведения о земельных участках (землях общего пользования, территории общего пользования), посредством которых обеспечивается доступ	Земли общего пользования (1) Земли общего пользования (2) Земли общего пользования
14.	Иные сведения	-

4. Пояснения к сведениям об образуемом земельном участке:	**:ЗУ191 :**
	обозначение земельного участка

1.	-

Сведения об образуемых земельных участках

1. Сведения о характерных точках границ образуемых земельных участков

:ЗУ192 :

обозначение земельного участка

Система координат МСК-42, зона 1 **Зона № 1**

Обозначение характерных точек границ	Координаты, м		Метод определения координат	Формулы, примененные для расчета средней квадратической погрешности определения координат характерной точки границ (Mt), с подставленными в такие формулы значениями и итоговые (вычисленные) значения Mt, м	Описание закрепления точки
	X	Y			
1	2	3	4	5	6
				-	
н545У	503253.74	1338469.63	Метод спутниковых геодезических измерений (определений)	$Mt = \sqrt{(m_0^2 + m_1^2)} = \sqrt{(0,07^2 + 0,07^2)} = 0,10$	-
н546У	503253.44	1338590.66	Метод спутниковых геодезических измерений (определений)	$Mt = \sqrt{(m_0^2 + m_1^2)} = \sqrt{(0,07^2 + 0,07^2)} = 0,10$	-
н547У	503219.72	1338719.78	Метод спутниковых геодезических измерений (определений)	$Mt = \sqrt{(m_0^2 + m_1^2)} = \sqrt{(0,07^2 + 0,07^2)} = 0,10$	-
н548У	503211.20	1338745.64	Метод спутниковых геодезических измерений (определений)	$Mt = \sqrt{(m_0^2 + m_1^2)} = \sqrt{(0,07^2 + 0,07^2)} = 0,10$	-
н549У	503205.45	1338757.64	Метод спутниковых геодезических измерений (определений)	$Mt = \sqrt{(m_0^2 + m_1^2)} = \sqrt{(0,07^2 + 0,07^2)} = 0,10$	-
н550У	503201.34	1338676.59	Метод спутниковых геодезических измерений (определений)	$Mt = \sqrt{(m_0^2 + m_1^2)} = \sqrt{(0,07^2 + 0,07^2)} = 0,10$	-
н551У	503203.70	1338524.47	Метод спутниковых геодезических измерений (определений)	$Mt = \sqrt{(m_0^2 + m_1^2)} = \sqrt{(0,07^2 + 0,07^2)} = 0,10$	-
н552У	503192.48	1338437.96	Метод спутниковых геодезических измерений (определений)	$Mt = \sqrt{(m_0^2 + m_1^2)} = \sqrt{(0,07^2 + 0,07^2)} = 0,10$	-

1. Сведения о характерных точках границ образуемых земельных участков

:ЗУ192 :

обозначение земельного участка

Система координат МСК-42, зона 1					Зона № 1
Обозначение характерных точек границ	**Координаты, м**		**Метод определения координат**	**Формулы, примененные для расчета средней квадратической погрешности определения координат характерной точки границ (Mt), с подставленными в такие формулы значениями и итоговые (вычисленные) значения Mt, м**	**Описание закрепления точки**
	X	**Y**			
1	**2**	**3**	**4**	**5**	**6**
н553У	503199.47	1338438.26	Метод спутниковых геодезических измерений (определений)	$Mt = \sqrt{(m_0^2 + m_1^2)} = \sqrt{(0,07^2 + 0,07^2)} = 0,10$	-
н554У	503208.03	1338437.62	Метод спутниковых геодезических измерений (определений)	$Mt = \sqrt{(m_0^2 + m_1^2)} = \sqrt{(0,07^2 + 0,07^2)} = 0,10$	-
н555У	503240.75	1338430.90	Метод спутниковых геодезических измерений (определений)	$Mt = \sqrt{(m_0^2 + m_1^2)} = \sqrt{(0,07^2 + 0,07^2)} = 0,10$	-
н556У	503254.59	1338430.82	Метод спутниковых геодезических измерений (определений)	$Mt = \sqrt{(m_0^2 + m_1^2)} = \sqrt{(0,07^2 + 0,07^2)} = 0,10$	-
н557У	503257.46	1338432.72	Метод спутниковых геодезических измерений (определений)	$Mt = \sqrt{(m_0^2 + m_1^2)} = \sqrt{(0,07^2 + 0,07^2)} = 0,10$	-
н545У	503253.74	1338469.63	Метод спутниковых геодезических измерений (определений)	$Mt = \sqrt{(m_0^2 + m_1^2)} = \sqrt{(0,07^2 + 0,07^2)} = 0,10$	-

2. Сведения о частях границ образуемых земельных участков: **:ЗУ192 :**

обозначение земельного участка

Обозначение части границ		**Горизонтальное проложение (S), м**	**Описание прохождения части границ**	**Сведения о согласовании местоположения границ (согласовано/спорное)**
от т.	**до т.**			
1	**2**	**3**	**4**	**5**
н545У	н546У	121.03	-	Согласовано
н546У	н547У	133.45	-	Согласовано
н547У	н548У	27.23	-	Согласовано
н548У	н549У	13.31	-	Согласовано
н549У	н550У	81.15	-	Согласовано

2. Сведения о частях границ образуемых земельных участков: **:ЗУ192 :**

обозначение земельного участка

Обозначение части границ		Горизонтальное проложение (S), м	Описание прохождения части границ	Сведения о согласовании местоположения границ (согласовано/спорное)
от т.	до т.			
1	2	3	4	5
н550У	н551У	152.14	-	Согласовано
н551У	н552У	87.23	-	Согласовано
н552У	н553У	7.00	-	Согласовано
н553У	н554У	8.58	-	Согласовано
н554У	н555У	33.40	-	Согласовано
н555У	н556У	13.84	-	Согласовано
н556У	н557У	3.44	-	Согласовано
н557У	н545У	37.10	-	Согласовано

3. Сведения о характеристиках образуемого земельного участка:

:ЗУ192 :

обозначение земельного участка

№ п/п	Наименование характеристики земельного участка	Значение характеристики
1	2	3
1.	Адрес земельного участка	-
1.1.	Сведения о местоположении земельного участка (при отсутствии адреса) в структурированном в соответствии с федеральной информационной адресной системой виде	Российская Федерация, Кемеровская область — Кузбасс, Беловский городской округ, пгт Бачатский, мкр Финский
1.2.	Дополнительные сведения о местоположении земельного участка	-
2.	Категория земель	Земли населенных пунктов
3.	Вид (виды) разрешенного использования	-
3.1.	Дополнительные сведения об использовании земельного участка	-
4.	Реестровый номер границ территориальной зоны или в случае отсутствия такого реестрового номера ее индивидуальное обозначение (вид, тип, номер, индекс)	-
5.	Площадь земельного участка ± величина предельной погрешности определения (вычисления) площади (Р± ΔР), м2	13203 ± 40
6.	Формула, примененная для вычисления предельной погрешности определения площади земельного участка, с подставленными значениями и итоговые (вычисленные) значения (ΔР), м2	ΔР=3.5*Mt*√P=3.5*0.1*√13203=40
7.	Предельные минимальный и максимальный размеры земельного участка (Рмин и Рмакс), м2	- -
8.	Кадастровый или иной государственный учетный номер (инвентарный) объекта недвижимости, расположенного на образуемом земельном участке	-
9.	Кадастровые номера исходных земельных участков	-
9.1.	Кадастровый номер входящего в состав земельного участка, представляющего собой единое землепользование (номер контура многоконтурного земельного участка), преобразование которого осуществляется	-

3. Сведения о характеристиках образуемого земельного участка:

:ЗУ192 :

обозначение земельного участка

№ п/п	Наименование характеристики земельного участка	Значение характеристики
1	2	3
9.2.	Кадастровые номера земельных участков, исключаемых из состава измененного (исходного) земельного участка, представляющего собой единое землепользование	-
9.3.	Кадастровый или иной государственный учетный номер (инвентарный) объекта недвижимости, расположенного на измененном земельном участке	-
10.	Условный номер земельного участка	:ЗУ209
11.	Учетный номер проекта межевания территории	00.00.0000000.000
12.	Дополнительные сведения об образовании земельного участка	Земельный участок образован из земель неразграниченной государственной собственности. Уполномоченный орган, утвердивший документ об образовании ЗУ: Администрация Беловского городского округа
13.	Сведения о земельных участках (землях общего пользования, территории общего пользования), посредством которых обеспечивается доступ	Земли общего пользования
14.	Иные сведения	-
4. Пояснения к сведениям об образуемом земельном участке:		**:ЗУ192 :** обозначение земельного участка
1.	-	

Сведения об образуемых земельных участках

1. Сведения о характерных точках границ образуемых земельных участков

:ЗУ193 :

обозначение земельного участка

Система координат МСК-42, зона 1 **Зона № 1**

Обозначение характерных точек границ	Координаты, м		Метод определения координат	Формулы, примененные для расчета средней квадратической погрешности определения координат характерной точки границ (Mt), с подставленными в такие формулы значениями и итоговые (вычисленные) значения Mt, м	Описание закрепления точки
	X	Y			
1	2	3	4	5	6
Внешний контур				-	
н558У	503185.24	1338382.03	Метод спутниковых геодезических измерений (определений)	$Mt = \sqrt{(m_0^2 + m_1^2)} = \sqrt{(0,07^2 + 0,07^2)} = 0,10$	-
н559У	503181.59	1338322.81	Метод спутниковых геодезических измерений (определений)	$Mt = \sqrt{(m_0^2 + m_1^2)} = \sqrt{(0,07^2 + 0,07^2)} = 0,10$	-
н560У	503173.47	1338119.99	Метод спутниковых геодезических измерений (определений)	$Mt = \sqrt{(m_0^2 + m_1^2)} = \sqrt{(0,07^2 + 0,07^2)} = 0,10$	-
н561У	503205.30	1338096.22	Метод спутниковых геодезических измерений (определений)	$Mt = \sqrt{(m_0^2 + m_1^2)} = \sqrt{(0,07^2 + 0,07^2)} = 0,10$	-
н562У	503214.87	1338100.10	Метод спутниковых геодезических измерений (определений)	$Mt = \sqrt{(m_0^2 + m_1^2)} = \sqrt{(0,07^2 + 0,07^2)} = 0,10$	-
н563У	503231.19	1338120.98	Метод спутниковых геодезических измерений (определений)	$Mt = \sqrt{(m_0^2 + m_1^2)} = \sqrt{(0,07^2 + 0,07^2)} = 0,10$	-
н564У	503235.43	1338130.26	Метод спутниковых геодезических измерений (определений)	$Mt = \sqrt{(m_0^2 + m_1^2)} = \sqrt{(0,07^2 + 0,07^2)} = 0,10$	-
н565У	503235.75	1338143.46	Метод спутниковых геодезических измерений (определений)	$Mt = \sqrt{(m_0^2 + m_1^2)} = \sqrt{(0,07^2 + 0,07^2)} = 0,10$	-

1. Сведения о характерных точках границ образуемых земельных участков

:ЗУ193 :

обозначение земельного участка

Система координат МСК-42, зона 1					Зона № 1
Обозначение характерных точек границ	**Координаты, м**		**Метод определения координат**	**Формулы, примененные для расчета средней квадратической погрешности определения координат характерной точки границ (Mt), с подставленными в такие формулы значениями и итоговые (вычисленные) значения Mt, м**	**Описание закрепления точки**
	X	**Y**			
1	**2**	**3**	**4**	**5**	**6**
н566У	503235.19	1338148.02	Метод спутниковых геодезических измерений (определений)	$Mt = \sqrt{(m_0^2 + m_1^2)} = \sqrt{(0,07^2 + 0,07^2)} = 0,10$	-
н567У	503233.19	1338151.70	Метод спутниковых геодезических измерений (определений)	$Mt = \sqrt{(m_0^2 + m_1^2)} = \sqrt{(0,07^2 + 0,07^2)} = 0,10$	-
н568У	503229.83	1338154.42	Метод спутниковых геодезических измерений (определений)	$Mt = \sqrt{(m_0^2 + m_1^2)} = \sqrt{(0,07^2 + 0,07^2)} = 0,10$	-
н569У	503222.63	1338157.78	Метод спутниковых геодезических измерений (определений)	$Mt = \sqrt{(m_0^2 + m_1^2)} = \sqrt{(0,07^2 + 0,07^2)} = 0,10$	-
н570У	503217.59	1338161.62	Метод спутниковых геодезических измерений (определений)	$Mt = \sqrt{(m_0^2 + m_1^2)} = \sqrt{(0,07^2 + 0,07^2)} = 0,10$	-
н571У	503215.03	1338166.34	Метод спутниковых геодезических измерений (определений)	$Mt = \sqrt{(m_0^2 + m_1^2)} = \sqrt{(0,07^2 + 0,07^2)} = 0,10$	-
н572У	503213.99	1338171.94	Метод спутниковых геодезических измерений (определений)	$Mt = \sqrt{(m_0^2 + m_1^2)} = \sqrt{(0,07^2 + 0,07^2)} = 0,10$	-
н573У	503215.03	1338176.82	Метод спутниковых геодезических измерений (определений)	$Mt = \sqrt{(m_0^2 + m_1^2)} = \sqrt{(0,07^2 + 0,07^2)} = 0,10$	-
н574У	503217.27	1338180.98	Метод спутниковых геодезических измерений (определений)	$Mt = \sqrt{(m_0^2 + m_1^2)} = \sqrt{(0,07^2 + 0,07^2)} = 0,10$	-

1. Сведения о характерных точках границ образуемых земельных участков	**:ЗУ193 :**
	обозначение земельного участка

Система координат МСК-42, зона 1					Зона № 1
Обозначение характерных точек границ	**Координаты, м**		**Метод определения координат**	**Формулы, примененные для расчета средней квадратической погрешности определения координат характерной точки границ (Mt), с подставленными в такие формулы значениями и итоговые (вычисленные) значения Mt, м**	**Описание закрепления точки**
	X	**Y**			
1	**2**	**3**	**4**	**5**	**6**
н575У	503220.95	1338184.10	Метод спутниковых геодезических измерений (определений)	$Mt = \sqrt{(m_0^2 + m_1^2)} = \sqrt{(0,07^2 + 0,07^2)} = 0,10$	-
н576У	503226.23	1338186.66	Метод спутниковых геодезических измерений (определений)	$Mt = \sqrt{(m_0^2 + m_1^2)} = \sqrt{(0,07^2 + 0,07^2)} = 0,10$	-
н577У	503233.75	1338187.78	Метод спутниковых геодезических измерений (определений)	$Mt = \sqrt{(m_0^2 + m_1^2)} = \sqrt{(0,07^2 + 0,07^2)} = 0,10$	-
н578У	503289.15	1338188.98	Метод спутниковых геодезических измерений (определений)	$Mt = \sqrt{(m_0^2 + m_1^2)} = \sqrt{(0,07^2 + 0,07^2)} = 0,10$	-
н579У	503297.03	1338188.34	Метод спутниковых геодезических измерений (определений)	$Mt = \sqrt{(m_0^2 + m_1^2)} = \sqrt{(0,07^2 + 0,07^2)} = 0,10$	-
н580У	503314.11	1338188.82	Метод спутниковых геодезических измерений (определений)	$Mt = \sqrt{(m_0^2 + m_1^2)} = \sqrt{(0,07^2 + 0,07^2)} = 0,10$	-
н581У	503326.63	1338188.10	Метод спутниковых геодезических измерений (определений)	$Mt = \sqrt{(m_0^2 + m_1^2)} = \sqrt{(0,07^2 + 0,07^2)} = 0,10$	-
н582У	503333.27	1338188.50	Метод спутниковых геодезических измерений (определений)	$Mt = \sqrt{(m_0^2 + m_1^2)} = \sqrt{(0,07^2 + 0,07^2)} = 0,10$	-
н583У	503338.23	1338199.77	Метод спутниковых геодезических измерений (определений)	$Mt = \sqrt{(m_0^2 + m_1^2)} = \sqrt{(0,07^2 + 0,07^2)} = 0,10$	-

1. Сведения о характерных точках границ образуемых земельных участков	**:ЗУ193 :**
	обозначение земельного участка

Система координат МСК-42, зона 1					Зона № 1
Обозначение характерных точек границ	**Координаты, м**		**Метод определения координат**	**Формулы, примененные для расчета средней квадратической погрешности определения координат характерной точки границ (Mt), с подставленными в такие формулы значениями и итоговые (вычисленные) значения Mt, м**	**Описание закрепления точки**
	X	**Y**			
1	**2**	**3**	**4**	**5**	**6**
н584У	503258.77	1338199.80	Метод спутниковых геодезических измерений (определений)	$Mt = \sqrt{(m_0^2 + m_1^2)} = \sqrt{(0,07^2 + 0,07^2)} = 0,10$	-
н585У	503277.17	1338353.15	Метод спутниковых геодезических измерений (определений)	$Mt = \sqrt{(m_0^2 + m_1^2)} = \sqrt{(0,07^2 + 0,07^2)} = 0,10$	-
н586У	503277.21	1338393.01	Метод спутниковых геодезических измерений (определений)	$Mt = \sqrt{(m_0^2 + m_1^2)} = \sqrt{(0,07^2 + 0,07^2)} = 0,10$	-
н587У	503266.80	1338407.51	Метод спутниковых геодезических измерений (определений)	$Mt = \sqrt{(m_0^2 + m_1^2)} = \sqrt{(0,07^2 + 0,07^2)} = 0,10$	-
н588У	503261.99	1338420.50	Метод спутниковых геодезических измерений (определений)	$Mt = \sqrt{(m_0^2 + m_1^2)} = \sqrt{(0,07^2 + 0,07^2)} = 0,10$	-
н589У	503258.75	1338422.10	Метод спутниковых геодезических измерений (определений)	$Mt = \sqrt{(m_0^2 + m_1^2)} = \sqrt{(0,07^2 + 0,07^2)} = 0,10$	-
н590У	503240.91	1338422.50	Метод спутниковых геодезических измерений (определений)	$Mt = \sqrt{(m_0^2 + m_1^2)} = \sqrt{(0,07^2 + 0,07^2)} = 0,10$	-
н591У	503207.15	1338429.46	Метод спутниковых геодезических измерений (определений)	$Mt = \sqrt{(m_0^2 + m_1^2)} = \sqrt{(0,07^2 + 0,07^2)} = 0,10$	-
н592У	503198.75	1338430.50	Метод спутниковых геодезических измерений (определений)	$Mt = \sqrt{(m_0^2 + m_1^2)} = \sqrt{(0,07^2 + 0,07^2)} = 0,10$	-

1. Сведения о характерных точках границ образуемых земельных участков	**:ЗУ193 :**
	обозначение земельного участка

Система координат МСК-42, зона 1					Зона № 1
Обозначение характерных точек границ	**Координаты, м**		**Метод определения координат**	**Формулы, примененные для расчета средней квадратической погрешности определения координат характерной точки границ (Mt), с подставленными в такие формулы значениями и итоговые (вычисленные) значения Mt, м**	**Описание закрепления точки**
	X	**Y**			
1	**2**	**3**	**4**	**5**	**6**
н593У	503191.44	1338429.92	Метод спутниковых геодезических измерений (определений)	$Mt = \sqrt{(m_0^2 + m_1^2)} = \sqrt{(0,07^2 + 0,07^2)} = 0,10$	-
н558У	503185.24	1338382.03	Метод спутниковых геодезических измерений (определений)	$Mt = \sqrt{(m_0^2 + m_1^2)} = \sqrt{(0,07^2 + 0,07^2)} = 0,10$	-
Внутренний контур				-	
н594У	503257.13	1338244.16	Метод спутниковых геодезических измерений (определений)	$Mt = \sqrt{(m_0^2 + m_1^2)} = \sqrt{(0,07^2 + 0,07^2)} = 0,10$	-
н595У	503257.11	1338245.15	Метод спутниковых геодезических измерений (определений)	$Mt = \sqrt{(m_0^2 + m_1^2)} = \sqrt{(0,07^2 + 0,07^2)} = 0,10$	-
н596У	503258.12	1338245.16	Метод спутниковых геодезических измерений (определений)	$Mt = \sqrt{(m_0^2 + m_1^2)} = \sqrt{(0,07^2 + 0,07^2)} = 0,10$	-
н597У	503258.13	1338244.20	Метод спутниковых геодезических измерений (определений)	$Mt = \sqrt{(m_0^2 + m_1^2)} = \sqrt{(0,07^2 + 0,07^2)} = 0,10$	-
н594У	503257.13	1338244.16	Метод спутниковых геодезических измерений (определений)	$Mt = \sqrt{(m_0^2 + m_1^2)} = \sqrt{(0,07^2 + 0,07^2)} = 0,10$	-
Внутренний контур				-	
н598У	503258.18	1338286.61	Метод спутниковых геодезических измерений (определений)	$Mt = \sqrt{(m_0^2 + m_1^2)} = \sqrt{(0,07^2 + 0,07^2)} = 0,10$	-
н599У	503258.16	1338287.60	Метод спутниковых геодезических измерений (определений)	$Mt = \sqrt{(m_0^2 + m_1^2)} = \sqrt{(0,07^2 + 0,07^2)} = 0,10$	-

1. Сведения о характерных точках границ образуемых земельных участков	**:ЗУ193 :**
	обозначение земельного участка

Система координат МСК-42, зона 1					Зона № 1
Обозначение характерных точек границ	**Координаты, м**		**Метод определения координат**	**Формулы, примененные для расчета средней квадратической погрешности определения координат характерной точки границ (Mt), с подставленными в такие формулы значениями и итоговые (вычисленные) значения Mt, м**	**Описание закрепления точки**
	X	**Y**			
1	**2**	**3**	**4**	**5**	**6**
н600У	503259.17	1338287.61	Метод спутниковых геодезических измерений (определений)	$Mt = \sqrt{(m_0^2 + m_1^2)} = \sqrt{(0,07^2 + 0,07^2)} = 0,10$	-
н601У	503259.18	1338286.65	Метод спутниковых геодезических измерений (определений)	$Mt = \sqrt{(m_0^2 + m_1^2)} = \sqrt{(0,07^2 + 0,07^2)} = 0,10$	-
н598У	503258.18	1338286.61	Метод спутниковых геодезических измерений (определений)	$Mt = \sqrt{(m_0^2 + m_1^2)} = \sqrt{(0,07^2 + 0,07^2)} = 0,10$	-
Внутренний контур				-	
н602У	503259.07	1338324.70	Метод спутниковых геодезических измерений (определений)	$Mt = \sqrt{(m_0^2 + m_1^2)} = \sqrt{(0,07^2 + 0,07^2)} = 0,10$	-
н603У	503259.05	1338325.70	Метод спутниковых геодезических измерений (определений)	$Mt = \sqrt{(m_0^2 + m_1^2)} = \sqrt{(0,07^2 + 0,07^2)} = 0,10$	-
н604У	503260.06	1338325.71	Метод спутниковых геодезических измерений (определений)	$Mt = \sqrt{(m_0^2 + m_1^2)} = \sqrt{(0,07^2 + 0,07^2)} = 0,10$	-
н605У	503260.07	1338324.74	Метод спутниковых геодезических измерений (определений)	$Mt = \sqrt{(m_0^2 + m_1^2)} = \sqrt{(0,07^2 + 0,07^2)} = 0,10$	-
н602У	503259.07	1338324.70	Метод спутниковых геодезических измерений (определений)	$Mt = \sqrt{(m_0^2 + m_1^2)} = \sqrt{(0,07^2 + 0,07^2)} = 0,10$	-
Внутренний контур				-	
н606У	503271.04	1338337.03	Метод спутниковых геодезических измерений (определений)	$Mt = \sqrt{(m_0^2 + m_1^2)} = \sqrt{(0,07^2 + 0,07^2)} = 0,10$	-

1. Сведения о характерных точках границ образуемых земельных участков	**:ЗУ193 :**
	обозначение земельного участка

Система координат МСК-42, зона 1					Зона № 1
Обозначение характерных точек границ	**Координаты, м**		**Метод определения координат**	**Формулы, примененные для расчета средней квадратической погрешности определения координат характерной точки границ (Mt), с подставленными в такие формулы значениями и итоговые (вычисленные) значения Mt, м**	**Описание закрепления точки**
	X	**Y**			
1	**2**	**3**	**4**	**5**	**6**
н607У	503271.02	1338338.03	Метод спутниковых геодезических измерений (определений)	$Mt = \sqrt{(m_0^2 + m_1^2)} = \sqrt{(0,07^2 + 0,07^2)} = 0,10$	-
н608У	503272.03	1338338.04	Метод спутниковых геодезических измерений (определений)	$Mt = \sqrt{(m_0^2 + m_1^2)} = \sqrt{(0,07^2 + 0,07^2)} = 0,10$	-
н609У	503272.04	1338337.08	Метод спутниковых геодезических измерений (определений)	$Mt = \sqrt{(m_0^2 + m_1^2)} = \sqrt{(0,07^2 + 0,07^2)} = 0,10$	-
н606У	503271.04	1338337.03	Метод спутниковых геодезических измерений (определений)	$Mt = \sqrt{(m_0^2 + m_1^2)} = \sqrt{(0,07^2 + 0,07^2)} = 0,10$	-
Внутренний контур				-	
н610У	503259.49	1338337.70	Метод спутниковых геодезических измерений (определений)	$Mt = \sqrt{(m_0^2 + m_1^2)} = \sqrt{(0,07^2 + 0,07^2)} = 0,10$	-
н611У	503259.47	1338338.70	Метод спутниковых геодезических измерений (определений)	$Mt = \sqrt{(m_0^2 + m_1^2)} = \sqrt{(0,07^2 + 0,07^2)} = 0,10$	-
н612У	503260.48	1338338.71	Метод спутниковых геодезических измерений (определений)	$Mt = \sqrt{(m_0^2 + m_1^2)} = \sqrt{(0,07^2 + 0,07^2)} = 0,10$	-
н613У	503260.49	1338337.74	Метод спутниковых геодезических измерений (определений)	$Mt = \sqrt{(m_0^2 + m_1^2)} = \sqrt{(0,07^2 + 0,07^2)} = 0,10$	-
н610У	503259.49	1338337.70	Метод спутниковых геодезических измерений (определений)	$Mt = \sqrt{(m_0^2 + m_1^2)} = \sqrt{(0,07^2 + 0,07^2)} = 0,10$	-
Внутренний контур				-	

1. Сведения о характерных точках границ образуемых земельных участков	**:ЗУ193 :**
	обозначение земельного участка

Система координат МСК-42, зона 1					Зона № 1
Обозначение характерных точек границ	**Координаты, м**		**Метод определения координат**	**Формулы, примененные для расчета средней квадратической погрешности определения координат характерной точки границ (Mt), с подставленными в такие формулы значениями и итоговые (вычисленные) значения Mt, м**	**Описание закрепления точки**
	X	**Y**			
1	**2**	**3**	**4**	**5**	**6**
н614У	503270.61	1338388.63	Метод спутниковых геодезических измерений (определений)	$Mt = \sqrt{(m_0^2 + m_1^2)} = \sqrt{(0,07^2 + 0,07^2)} = 0,10$	-
н615У	503270.59	1338389.63	Метод спутниковых геодезических измерений (определений)	$Mt = \sqrt{(m_0^2 + m_1^2)} = \sqrt{(0,07^2 + 0,07^2)} = 0,10$	-
н616У	503271.60	1338389.64	Метод спутниковых геодезических измерений (определений)	$Mt = \sqrt{(m_0^2 + m_1^2)} = \sqrt{(0,07^2 + 0,07^2)} = 0,10$	-
н617У	503271.61	1338388.68	Метод спутниковых геодезических измерений (определений)	$Mt = \sqrt{(m_0^2 + m_1^2)} = \sqrt{(0,07^2 + 0,07^2)} = 0,10$	-
н614У	503270.61	1338388.63	Метод спутниковых геодезических измерений (определений)	$Mt = \sqrt{(m_0^2 + m_1^2)} = \sqrt{(0,07^2 + 0,07^2)} = 0,10$	-

2. Сведения о частях границ образуемых земельных участков: **:ЗУ193 :**

обозначение земельного участка

Обозначение части границ		**Горизонтальное проложение (S), м**	**Описание прохождения части границ**	**Сведения о согласовании местоположения границ (согласовано/спорное)**
от т.	**до т.**			
1	**2**	**3**	**4**	**5**
Внешний контур				
н558У	н559У	59.33	-	Согласовано
н559У	н560У	202.98	-	Согласовано
н560У	н561У	39.73	-	Согласовано
н561У	н562У	10.33	-	Согласовано
н562У	н563У	26.50	-	Согласовано
н563У	н564У	10.20	-	Согласовано
н564У	н565У	13.20	-	Согласовано

2. Сведения о частях границ образуемых земельных участков: **:ЗУ193 :**

обозначение земельного участка

Обозначение части границ		Горизонтальное проложение (S), м	Описание прохождения части границ	Сведения о согласовании местоположения границ (согласовано/спорное)
от т.	до т.			
1	2	3	4	5
н565У	н566У	4.59	-	Согласовано
н566У	н567У	4.19	-	Согласовано
н567У	н568У	4.32	-	Согласовано
н568У	н569У	7.95	-	Согласовано
н569У	н570У	6.34	-	Согласовано
н570У	н571У	5.37	-	Согласовано
н571У	н572У	5.70	-	Согласовано
н572У	н573У	4.99	-	Согласовано
н573У	н574У	4.72	-	Согласовано
н574У	н575У	4.82	-	Согласовано
н575У	н576У	5.87	-	Согласовано
н576У	н577У	7.60	-	Согласовано
н577У	н578У	55.41	-	Согласовано
н578У	н579У	7.91	-	Согласовано
н579У	н580У	17.09	-	Согласовано
н580У	н581У	12.54	-	Согласовано
н581У	н582У	6.65	-	Согласовано
н582У	н583У	12.31	-	Согласовано
н583У	н584У	79.46	-	Согласовано
н584У	н585У	154.45	-	Согласовано
н585У	н586У	39.86	-	Согласовано
н586У	н587У	17.85	-	Согласовано
н587У	н588У	13.85	-	Согласовано
н588У	н589У	3.61	-	Согласовано
н589У	н590У	17.84	-	Согласовано
н590У	н591У	34.47	-	Согласовано
н591У	н592У	8.46	-	Согласовано
н592У	н593У	7.33	-	Согласовано
н593У	н558У	48.29	-	Согласовано
Внутренний контур				
н594У	н595У	0.99	-	Согласовано
н595У	н596У	1.01	-	Согласовано
н596У	н597У	0.96	-	Согласовано
н597У	н594У	1.00	-	Согласовано
Внутренний контур				
н598У	н599У	0.99	-	Согласовано
н599У	н600У	1.01	-	Согласовано
н600У	н601У	0.96	-	Согласовано

2. Сведения о частях границ образуемых земельных участков: **:ЗУ193 :**

обозначение земельного участка

Обозначение части границ		Горизонтальное проложение (S), м	Описание прохождения части границ	Сведения о согласовании местоположения границ (согласовано/спорное)
от т.	до т.			
1	2	3	4	5
н601У	н598У	1.00	-	Согласовано
Внутренний контур				
н602У	н603У	1.00	-	Согласовано
н603У	н604У	1.01	-	Согласовано
н604У	н605У	0.97	-	Согласовано
н605У	н602У	1.00	-	Согласовано
Внутренний контур				
н606У	н607У	1.00	-	Согласовано
н607У	н608У	1.01	-	Согласовано
н608У	н609У	0.96	-	Согласовано
н609У	н606У	1.00	-	Согласовано
Внутренний контур				
н610У	н611У	1.00	-	Согласовано
н611У	н612У	1.01	-	Согласовано
н612У	н613У	0.97	-	Согласовано
н613У	н610У	1.00	-	Согласовано
Внутренний контур				
н614У	н615У	1.00	-	Согласовано
н615У	н616У	1.01	-	Согласовано
н616У	н617У	0.96	-	Согласовано
н617У	н614У	1.00	-	Согласовано

3. Сведения о характеристиках образуемого земельного участка:

:ЗУ193 :

обозначение земельного участка

№ п/п	Наименование характеристики земельного участка	Значение характеристики
1	2	3
1.	Адрес земельного участка	-
1.1.	Сведения о местоположении земельного участка (при отсутствии адреса) в структурированном в соответствии с федеральной информационной адресной системой виде	Российская Федерация, Кемеровская область — Кузбасс, Беловский городской округ, пгт Бачатский, мкр Финский
1.2.	Дополнительные сведения о местоположении земельного участка	-
2.	Категория земель	Земли населенных пунктов
3.	Вид (виды) разрешенного использования	-
3.1.	Дополнительные сведения об использовании земельного участка	-
4.	Реестровый номер границ территориальной зоны или в случае отсутствия такого реестрового номера ее индивидуальное обозначение (вид, тип, номер, индекс)	-

3. Сведения о характеристиках образуемого земельного участка:

:ЗУ193 :

обозначение земельного участка

№ п/п	Наименование характеристики земельного участка	Значение характеристики
1	2	3
5.	Площадь земельного участка ± величина предельной погрешности определения (вычисления) площади (Р± ΔР), м2	25865 ± 56
6.	Формула, примененная для вычисления предельной погрешности определения площади земельного участка, с подставленными значениями и итоговые (вычисленные) значения (ΔР), м2	ΔР=3.5*Mt*√P=3.5*0.1*√25865=56
7.	Предельные минимальный и максимальный размеры земельного участка (Рмин и Рмакс), м2	- -
8.	Кадастровый или иной государственный учетный номер (инвентарный) объекта недвижимости, расположенного на образуемом земельном участке	42:21:0601004:1017
9.	Кадастровые номера исходных земельных участков	-
9.1.	Кадастровый номер входящего в состав земельного участка, представляющего собой единое землепользование (номер контура многоконтурного земельного участка), преобразование которого осуществляется	-
9.2.	Кадастровые номера земельных участков, исключаемых из состава измененного (исходного) земельного участка, представляющего собой единое землепользование	-
9.3.	Кадастровый или иной государственный учетный номер (инвентарный) объекта недвижимости, расположенного на измененном земельном участке	-
10.	Условный номер земельного участка	:ЗУ211
11.	Учетный номер проекта межевания территории	00.00.0000000.000
12.	Дополнительные сведения об образовании земельного участка	Земельный участок образован из земель неразграниченной государственной собственности. Уполномоченный орган, утвердивший документ об образовании ЗУ: Администрация Беловского городского округа
13.	Сведения о земельных участках (землях общего пользования, территории общего пользования), посредством которых обеспечивается доступ	Земли общего пользования
14.	Иные сведения	-
4. Пояснения к сведениям об образуемом земельном участке:		**:ЗУ193 :** обозначение земельного участка
1.	-	

Сведения об образуемых земельных участках

1. Сведения о характерных точках границ образуемых земельных участков

:ЗУ194 :

обозначение земельного участка

Система координат МСК-42, зона 1 **Зона № 1**

Обозначение характерных точек границ	Координаты, м		Метод определения координат	Формулы, примененные для расчета средней квадратической погрешности определения координат характерной точки границ (Mt), с подставленными в такие формулы значениями и итоговые (вычисленные) значения Mt, м	Описание закрепления точки
	X	Y			
1	2	3	4	5	6
Внешний контур				-	
н618У	503355.83	1338084.49	Метод спутниковых геодезических измерений (определений)	$Mt = \sqrt{(m_0^2 + m_1^2)} = \sqrt{(0,07^2 + 0,07^2)} = 0,10$	-
н619У	503533.42	1338057.40	Метод спутниковых геодезических измерений (определений)	$Mt = \sqrt{(m_0^2 + m_1^2)} = \sqrt{(0,07^2 + 0,07^2)} = 0,10$	-
н620У	503636.64	1338056.52	Метод спутниковых геодезических измерений (определений)	$Mt = \sqrt{(m_0^2 + m_1^2)} = \sqrt{(0,07^2 + 0,07^2)} = 0,10$	-
н621У	503674.50	1338103.07	Метод спутниковых геодезических измерений (определений)	$Mt = \sqrt{(m_0^2 + m_1^2)} = \sqrt{(0,07^2 + 0,07^2)} = 0,10$	-
н622У	503647.43	1338126.46	Метод спутниковых геодезических измерений (определений)	$Mt = \sqrt{(m_0^2 + m_1^2)} = \sqrt{(0,07^2 + 0,07^2)} = 0,10$	-
н623У	503648.02	1338156.69	Метод спутниковых геодезических измерений (определений)	$Mt = \sqrt{(m_0^2 + m_1^2)} = \sqrt{(0,07^2 + 0,07^2)} = 0,10$	-
н624У	503578.03	1338157.46	Метод спутниковых геодезических измерений (определений)	$Mt = \sqrt{(m_0^2 + m_1^2)} = \sqrt{(0,07^2 + 0,07^2)} = 0,10$	-
н625У	503574.76	1338157.39	Метод спутниковых геодезических измерений (определений)	$Mt = \sqrt{(m_0^2 + m_1^2)} = \sqrt{(0,07^2 + 0,07^2)} = 0,10$	-

1. Сведения о характерных точках границ образуемых земельных участков

:ЗУ194 :

обозначение земельного участка

Система координат МСК-42, зона 1					Зона № 1
Обозначение характерных точек границ	**Координаты, м**		**Метод определения координат**	**Формулы, примененные для расчета средней квадратической погрешности определения координат характерной точки границ (Mt), с подставленными в такие формулы значениями и итоговые (вычисленные) значения Mt, м**	**Описание закрепления точки**
	X	**Y**			
1	**2**	**3**	**4**	**5**	**6**
н626У	503573.77	1338130.18	Метод спутниковых геодезических измерений (определений)	$Mt = \sqrt{(m_0^2 + m_1^2)} = \sqrt{(0,07^2 + 0,07^2)} = 0,10$	-
н627У	503358.84	1338135.33	Метод спутниковых геодезических измерений (определений)	$Mt = \sqrt{(m_0^2 + m_1^2)} = \sqrt{(0,07^2 + 0,07^2)} = 0,10$	-
н618У	503355.83	1338084.49	Метод спутниковых геодезических измерений (определений)	$Mt = \sqrt{(m_0^2 + m_1^2)} = \sqrt{(0,07^2 + 0,07^2)} = 0,10$	-
Внутренний контур				-	
н628У	503635.00	1338073.70	Метод спутниковых геодезических измерений (определений)	$Mt = \sqrt{(m_0^2 + m_1^2)} = \sqrt{(0,07^2 + 0,07^2)} = 0,10$	-
н629У	503635.27	1338072.74	Метод спутниковых геодезических измерений (определений)	$Mt = \sqrt{(m_0^2 + m_1^2)} = \sqrt{(0,07^2 + 0,07^2)} = 0,10$	-
н630У	503634.30	1338072.47	Метод спутниковых геодезических измерений (определений)	$Mt = \sqrt{(m_0^2 + m_1^2)} = \sqrt{(0,07^2 + 0,07^2)} = 0,10$	-
н631У	503634.04	1338073.43	Метод спутниковых геодезических измерений (определений)	$Mt = \sqrt{(m_0^2 + m_1^2)} = \sqrt{(0,07^2 + 0,07^2)} = 0,10$	-
н628У	503635.00	1338073.70	Метод спутниковых геодезических измерений (определений)	$Mt = \sqrt{(m_0^2 + m_1^2)} = \sqrt{(0,07^2 + 0,07^2)} = 0,10$	-

2. Сведения о частях границ образуемых земельных участков: **:ЗУ194 :**

обозначение земельного участка

Обозначение части границ		Горизонтальное проложение (S), м	Описание прохождения части границ	Сведения о согласовании местоположения границ (согласовано/спорное)
от т.	до т.			
1	2	3	4	5
Внешний контур				
н618У	н619У	179.64	-	Согласовано
н619У	н620У	103.22	-	Согласовано
н620У	н621У	60.00	-	Согласовано
н621У	н622У	35.78	-	Согласовано
н622У	н623У	30.24	-	Согласовано
н623У	н624У	69.99	-	Согласовано
н624У	н625У	3.27	-	Согласовано
н625У	н626У	27.23	-	Согласовано
н626У	н627У	214.99	-	Согласовано
н627У	н618У	50.93	-	Согласовано
Внутренний контур				
н628У	н629У	1.00	-	Согласовано
н629У	н630У	1.01	-	Согласовано
н630У	н631У	0.99	-	Согласовано
н631У	н628У	1.00	-	Согласовано

3. Сведения о характеристиках образуемого земельного участка:

:ЗУ194 :

обозначение земельного участка

№ п/п	Наименование характеристики земельного участка	Значение характеристики
1	2	3
1.	Адрес земельного участка	-
1.1.	Сведения о местоположении земельного участка (при отсутствии адреса) в структурированном в соответствии с федеральной информационной адресной системой виде	Российская Федерация, Кемеровская область — Кузбасс, Беловский городской округ, пгт Бачатский
1.2.	Дополнительные сведения о местоположении земельного участка	-
2.	Категория земель	Земли населенных пунктов
3.	Вид (виды) разрешенного использования	-
3.1.	Дополнительные сведения об использовании земельного участка	-
4.	Реестровый номер границ территориальной зоны или в случае отсутствия такого реестрового номера ее индивидуальное обозначение (вид, тип, номер, индекс)	-
5.	Площадь земельного участка ± величина предельной погрешности определения (вычисления) площади (Р± ΔР), м2	22037 ± 52
6.	Формула, примененная для вычисления предельной погрешности определения площади земельного участка, с подставленными значениями и итоговые (вычисленные) значения (ΔР), м2	ΔР=3.5*Mt*√P=3.5*0.1*√22037=52

3. Сведения о характеристиках образуемого земельного участка:

:ЗУ194 :

обозначение земельного участка

№ п/п	Наименование характеристики земельного участка	Значение характеристики
1	2	3
7.	Предельные минимальный и максимальный размеры земельного участка (Рмин и Рмакс), м2	- -
8.	Кадастровый или иной государственный учетный номер (инвентарный) объекта недвижимости, расположенного на образуемом земельном участке	42:21:0000000:2466
9.	Кадастровые номера исходных земельных участков	-
9.1.	Кадастровый номер входящего в состав земельного участка, представляющего собой единое землепользование (номер контура многоконтурного земельного участка), преобразование которого осуществляется	-
9.2.	Кадастровые номера земельных участков, исключаемых из состава измененного (исходного) земельного участка, представляющего собой единое землепользование	-
9.3.	Кадастровый или иной государственный учетный номер (инвентарный) объекта недвижимости, расположенного на измененном земельном участке	-
10.	Условный номер земельного участка	:ЗУ213
11.	Учетный номер проекта межевания территории	00.00.0000000.000
12.	Дополнительные сведения об образовании земельного участка	Земельный участок образован из земель неразграниченной государственной собственности. Уполномоченный орган, утвердивший документ об образовании ЗУ: Администрация Беловского городского округа
13.	Сведения о земельных участках (землях общего пользования, территории общего пользования), посредством которых обеспечивается доступ	Земли общего пользования
14.	Иные сведения	-
4. Пояснения к сведениям об образуемом земельном участке:		**:ЗУ194 :** обозначение земельного участка
1.	-	

Сведения об образуемых земельных участках

1. Сведения о характерных точках границ образуемых земельных участков

:ЗУ195 :

обозначение земельного участка

Система координат МСК-42, зона 1 **Зона № 1**

Обозначение характерных точек границ	Координаты, м		Метод определения координат	Формулы, примененные для расчета средней квадратической погрешности определения координат характерной точки границ (Mt), с подставленными в такие формулы значениями и итоговые (вычисленные) значения Mt, м	Описание закрепления точки
	X	Y			
1	2	3	4	5	6
Внешний контур				-	
н632У	503221.42	1338083.80	Метод спутниковых геодезических измерений (определений)	$Mt = \sqrt{(m_0^2 + m_1^2)} = \sqrt{(0,07^2 + 0,07^2)} = 0,10$	-
н633У	503251.09	1338060.94	Метод спутниковых геодезических измерений (определений)	$Mt = \sqrt{(m_0^2 + m_1^2)} = \sqrt{(0,07^2 + 0,07^2)} = 0,10$	-
н634У	503309.96	1338017.38	Метод спутниковых геодезических измерений (определений)	$Mt = \sqrt{(m_0^2 + m_1^2)} = \sqrt{(0,07^2 + 0,07^2)} = 0,10$	-
н635У	503357.53	1337983.63	Метод спутниковых геодезических измерений (определений)	$Mt = \sqrt{(m_0^2 + m_1^2)} = \sqrt{(0,07^2 + 0,07^2)} = 0,10$	-
н636У	503382.57	1337964.73	Метод спутниковых геодезических измерений (определений)	$Mt = \sqrt{(m_0^2 + m_1^2)} = \sqrt{(0,07^2 + 0,07^2)} = 0,10$	-
н637У	503400.58	1337951.14	Метод спутниковых геодезических измерений (определений)	$Mt = \sqrt{(m_0^2 + m_1^2)} = \sqrt{(0,07^2 + 0,07^2)} = 0,10$	-
н638У	503447.79	1337917.23	Метод спутниковых геодезических измерений (определений)	$Mt = \sqrt{(m_0^2 + m_1^2)} = \sqrt{(0,07^2 + 0,07^2)} = 0,10$	-
н639У	503500.83	1337875.73	Метод спутниковых геодезических измерений (определений)	$Mt = \sqrt{(m_0^2 + m_1^2)} = \sqrt{(0,07^2 + 0,07^2)} = 0,10$	-

1. Сведения о характерных точках границ образуемых земельных участков

:ЗУ195 :

обозначение земельного участка

Система координат МСК-42, зона 1					Зона № 1
Обозначение характерных точек границ	**Координаты, м**		**Метод определения координат**	**Формулы, примененные для расчета средней квадратической погрешности определения координат характерной точки границ (Mt), с подставленными в такие формулы значениями и итоговые (вычисленные) значения Mt, м**	**Описание закрепления точки**
	X	**Y**			
1	**2**	**3**	**4**	**5**	**6**
н640У	503540.99	1337840.05	Метод спутниковых геодезических измерений (определений)	$Mt = \sqrt{(m_0^2 + m_1^2)} = \sqrt{(0,07^2 + 0,07^2)} = 0,10$	-
н641У	503581.08	1337793.34	Метод спутниковых геодезических измерений (определений)	$Mt = \sqrt{(m_0^2 + m_1^2)} = \sqrt{(0,07^2 + 0,07^2)} = 0,10$	-
н642У	503730.82	1337979.92	Метод спутниковых геодезических измерений (определений)	$Mt = \sqrt{(m_0^2 + m_1^2)} = \sqrt{(0,07^2 + 0,07^2)} = 0,10$	-
н620У	503636.64	1338056.52	Метод спутниковых геодезических измерений (определений)	$Mt = \sqrt{(m_0^2 + m_1^2)} = \sqrt{(0,07^2 + 0,07^2)} = 0,10$	-
н619У	503533.42	1338057.40	Метод спутниковых геодезических измерений (определений)	$Mt = \sqrt{(m_0^2 + m_1^2)} = \sqrt{(0,07^2 + 0,07^2)} = 0,10$	-
н618У	503355.83	1338084.49	Метод спутниковых геодезических измерений (определений)	$Mt = \sqrt{(m_0^2 + m_1^2)} = \sqrt{(0,07^2 + 0,07^2)} = 0,10$	-
н643У	503236.11	1338102.76	Метод спутниковых геодезических измерений (определений)	$Mt = \sqrt{(m_0^2 + m_1^2)} = \sqrt{(0,07^2 + 0,07^2)} = 0,10$	-
н632У	503221.42	1338083.80	Метод спутниковых геодезических измерений (определений)	$Mt = \sqrt{(m_0^2 + m_1^2)} = \sqrt{(0,07^2 + 0,07^2)} = 0,10$	-
Внутренний контур				-	
н644У	503633.80	1338045.71	Метод спутниковых геодезических измерений (определений)	$Mt = \sqrt{(m_0^2 + m_1^2)} = \sqrt{(0,07^2 + 0,07^2)} = 0,10$	-

1. Сведения о характерных точках границ образуемых земельных участков	**:ЗУ195 :**
	обозначение земельного участка

Система координат МСК-42, зона 1					Зона № 1
Обозначение характерных точек границ	**Координаты, м**		**Метод определения координат**	**Формулы, примененные для расчета средней квадратической погрешности определения координат характерной точки границ (Mt), с подставленными в такие формулы значениями и итоговые (вычисленные) значения Mt, м**	**Описание закрепления точки**
	X	**Y**			
1	**2**	**3**	**4**	**5**	**6**
н645У	503647.38	1338001.49	Метод спутниковых геодезических измерений (определений)	$Mt = \sqrt{(m_0^2 + m_1^2)} = \sqrt{(0,07^2 + 0,07^2)} = 0,10$	-
н646У	503650.86	1337988.17	Метод спутниковых геодезических измерений (определений)	$Mt = \sqrt{(m_0^2 + m_1^2)} = \sqrt{(0,07^2 + 0,07^2)} = 0,10$	-
н647У	503587.11	1337964.86	Метод спутниковых геодезических измерений (определений)	$Mt = \sqrt{(m_0^2 + m_1^2)} = \sqrt{(0,07^2 + 0,07^2)} = 0,10$	-
н648У	503578.64	1337965.00	Метод спутниковых геодезических измерений (определений)	$Mt = \sqrt{(m_0^2 + m_1^2)} = \sqrt{(0,07^2 + 0,07^2)} = 0,10$	-
н649У	503571.92	1337966.40	Метод спутниковых геодезических измерений (определений)	$Mt = \sqrt{(m_0^2 + m_1^2)} = \sqrt{(0,07^2 + 0,07^2)} = 0,10$	-
н650У	503572.20	1337992.37	Метод спутниковых геодезических измерений (определений)	$Mt = \sqrt{(m_0^2 + m_1^2)} = \sqrt{(0,07^2 + 0,07^2)} = 0,10$	-
н651У	503573.32	1338034.37	Метод спутниковых геодезических измерений (определений)	$Mt = \sqrt{(m_0^2 + m_1^2)} = \sqrt{(0,07^2 + 0,07^2)} = 0,10$	-
н652У	503580.11	1338050.54	Метод спутниковых геодезических измерений (определений)	$Mt = \sqrt{(m_0^2 + m_1^2)} = \sqrt{(0,07^2 + 0,07^2)} = 0,10$	-
н644У	503633.80	1338045.71	Метод спутниковых геодезических измерений (определений)	$Mt = \sqrt{(m_0^2 + m_1^2)} = \sqrt{(0,07^2 + 0,07^2)} = 0,10$	-

2. Сведения о частях границ образуемых земельных участков: **:ЗУ195 :**

обозначение земельного участка

Обозначение части границ		Горизонтальное проложение (S), м	Описание прохождения части границ	Сведения о согласовании местоположения границ (согласовано/спорное)
от т.	до т.			
1	2	3	4	5
Внешний контур				
н632У	н633У	37.46	-	Согласовано
н633У	н634У	73.23	-	Согласовано
н634У	н635У	58.33	-	Согласовано
н635У	н636У	31.37	-	Согласовано
н636У	н637У	22.56	-	Согласовано
н637У	н638У	58.13	-	Согласовано
н638У	н639У	67.35	-	Согласовано
н639У	н640У	53.72	-	Согласовано
н640У	н641У	61.56	-	Согласовано
н641У	н642У	239.24	-	Согласовано
н642У	н620У	121.40	-	Согласовано
н620У	н619У	103.22	-	Согласовано
н619У	н618У	179.64	-	Согласовано
н618У	н643У	121.11	-	Согласовано
н643У	н632У	23.98	-	Согласовано
Внутренний контур				
н644У	н645У	46.26	-	Согласовано
н645У	н646У	13.77	-	Согласовано
н646У	н647У	67.88	-	Согласовано
н647У	н648У	8.47	-	Согласовано
н648У	н649У	6.86	-	Согласовано
н649У	н650У	25.97	-	Согласовано
н650У	н651У	42.01	-	Согласовано
н651У	н652У	17.54	-	Согласовано
н652У	н644У	53.91	-	Согласовано

3. Сведения о характеристиках образуемого земельного участка:

:ЗУ195 :

обозначение земельного участка

№ п/п	Наименование характеристики земельного участка	Значение характеристики
1	2	3
1.	Адрес земельного участка	-
1.1.	Сведения о местоположении земельного участка (при отсутствии адреса) в структурированном в соответствии с федеральной информационной адресной системой виде	Российская Федерация, Кемеровская область — Кузбасс, Беловский городской округ, пгт Бачатский
1.2.	Дополнительные сведения о местоположении земельного участка	-
2.	Категория земель	Земли населенных пунктов
3.	Вид (виды) разрешенного использования	-

3. Сведения о характеристиках образуемого земельного участка:

:ЗУ195 :

обозначение земельного участка

№ п/п	Наименование характеристики земельного участка	Значение характеристики
1	2	3
3.1.	Дополнительные сведения об использовании земельного участка	-
4.	Реестровый номер границ территориальной зоны или в случае отсутствия такого реестрового номера ее индивидуальное обозначение (вид, тип, номер, индекс)	-
5.	Площадь земельного участка ± величина предельной погрешности определения (вычисления) площади (Р± ΔР), м2	63122 ± 88
6.	Формула, примененная для вычисления предельной погрешности определения площади земельного участка, с подставленными значениями и итоговые (вычисленные) значения (ΔР), м2	ΔР=3.5*Mt*√P=3.5*0.1*√63122=88
7.	Предельные минимальный и максимальный размеры земельного участка (Рмин и Рмакс), м2	- -
8.	Кадастровый или иной государственный учетный номер (инвентарный) объекта недвижимости, расположенного на образуемом земельном участке	42:21:0000000:2466
9.	Кадастровые номера исходных земельных участков	-
9.1.	Кадастровый номер входящего в состав земельного участка, представляющего собой единое землепользование (номер контура многоконтурного земельного участка), преобразование которого осуществляется	-
9.2.	Кадастровые номера земельных участков, исключаемых из состава измененного (исходного) земельного участка, представляющего собой единое землепользование	-
9.3.	Кадастровый или иной государственный учетный номер (инвентарный) объекта недвижимости, расположенного на измененном земельном участке	-
10.	Условный номер земельного участка	:ЗУ214
11.	Учетный номер проекта межевания территории	00.00.0000000.000
12.	Дополнительные сведения об образовании земельного участка	Земельный участок образован из земель неразграниченной государственной собственности. Уполномоченный орган, утвердивший документ об образовании ЗУ: Администрация Беловского городского округа
13.	Сведения о земельных участках (землях общего пользования, территории общего пользования), посредством которых обеспечивается доступ	Земли общего пользования
14.	Иные сведения	-
4. Пояснения к сведениям об образуемом земельном участке:		**:ЗУ195 :** обозначение земельного участка
1.	-	

Сведения об образуемых земельных участках

1. Сведения о характерных точках границ образуемых земельных участков

:ЗУ196 :

обозначение земельного участка

Система координат МСК-42, зона 1 **Зона № 1**

Обозначение характерных точек границ	Координаты, м		Метод определения координат	Формулы, примененные для расчета средней квадратической погрешности определения координат характерной точки границ (Mt), с подставленными в такие формулы значениями и итоговые (вычисленные) значения Mt, м	Описание закрепления точки
	X	Y			
1	2	3	4	5	6
				-	
н653У	503689.76	1337666.57	Метод спутниковых геодезических измерений (определений)	$Mt = \sqrt{(m_0^2 + m_1^2)} = \sqrt{(0,07^2 + 0,07^2)} = 0,10$	-
н654У	503925.57	1337983.49	Метод спутниковых геодезических измерений (определений)	$Mt = \sqrt{(m_0^2 + m_1^2)} = \sqrt{(0,07^2 + 0,07^2)} = 0,10$	-
н655У	503854.84	1338040.51	Метод спутниковых геодезических измерений (определений)	$Mt = \sqrt{(m_0^2 + m_1^2)} = \sqrt{(0,07^2 + 0,07^2)} = 0,10$	-
н656У	503851.36	1338043.32	Метод спутниковых геодезических измерений (определений)	$Mt = \sqrt{(m_0^2 + m_1^2)} = \sqrt{(0,07^2 + 0,07^2)} = 0,10$	-
н657У	503809.69	1338076.90	Метод спутниковых геодезических измерений (определений)	$Mt = \sqrt{(m_0^2 + m_1^2)} = \sqrt{(0,07^2 + 0,07^2)} = 0,10$	-
н658У	503778.14	1338038.11	Метод спутниковых геодезических измерений (определений)	$Mt = \sqrt{(m_0^2 + m_1^2)} = \sqrt{(0,07^2 + 0,07^2)} = 0,10$	-
н659У	503789.63	1338028.74	Метод спутниковых геодезических измерений (определений)	$Mt = \sqrt{(m_0^2 + m_1^2)} = \sqrt{(0,07^2 + 0,07^2)} = 0,10$	-
н660У	503593.73	1337785.08	Метод спутниковых геодезических измерений (определений)	$Mt = \sqrt{(m_0^2 + m_1^2)} = \sqrt{(0,07^2 + 0,07^2)} = 0,10$	-

1. Сведения о характерных точках границ образуемых земельных участков

:ЗУ196 :

обозначение земельного участка

Система координат МСК-42, зона 1 **Зона № 1**

Обозначение характерных точек границ	Координаты, м		Метод определения координат	Формулы, примененные для расчета средней квадратической погрешности определения координат характерной точки границ (Mt), с подставленными в такие формулы значениями и итоговые (вычисленные) значения Mt, м	Описание закрепления точки
	X	Y			
1	2	3	4	5	6
н653У	503689.76	1337666.57	Метод спутниковых геодезических измерений (определений)	$Mt = \sqrt{(m_0^2 + m_1^2)} = \sqrt{(0,07^2 + 0,07^2)} = 0,10$	-

2. Сведения о частях границ образуемых земельных участков: **:ЗУ196 :**

обозначение земельного участка

Обозначение части границ		Горизонтальное проложение (S), м	Описание прохождения части границ	Сведения о согласовании местоположения границ (согласовано/спорное)
от т.	до т.			
1	2	3	4	5
н653У	н654У	395.02	-	Согласовано
н654У	н655У	90.85	-	Согласовано
н655У	н656У	4.47	-	Согласовано
н656У	н657У	53.52	-	Согласовано
н657У	н658У	50.00	-	Согласовано
н658У	н659У	14.83	-	Согласовано
н659У	н660У	312.65	-	Согласовано
н660У	н653У	152.53	-	Согласовано

3. Сведения о характеристиках образуемого земельного участка: **:ЗУ196 :**

обозначение земельного участка

№ п/п	Наименование характеристики земельного участка	Значение характеристики
1	2	3
1.	Адрес земельного участка	-
1.1.	Сведения о местоположении земельного участка (при отсутствии адреса) в структурированном в соответствии с федеральной информационной адресной системой виде	Российская Федерация, Кемеровская область — Кузбасс, Беловский городской округ, пгт Бачатский
1.2.	Дополнительные сведения о местоположении земельного участка	-
2.	Категория земель	Земли населенных пунктов
3.	Вид (виды) разрешенного использования	-
3.1.	Дополнительные сведения об использовании земельного участка	-

3. Сведения о характеристиках образуемого земельного участка: **:ЗУ196 :**

обозначение земельного участка

№ п/п	Наименование характеристики земельного участка	Значение характеристики
1	2	3
4.	Реестровый номер границ территориальной зоны или в случае отсутствия такого реестрового номера ее индивидуальное обозначение (вид, тип, номер, индекс)	-
5.	Площадь земельного участка ± величина предельной погрешности определения (вычисления) площади (Р± ΔР), м2	54282 ± 82
6.	Формула, примененная для вычисления предельной погрешности определения площади земельного участка, с подставленными значениями и итоговые (вычисленные) значения (ΔР), м2	ΔР=3.5*Mt*√P=3.5*0.1*√54282=82
7.	Предельные минимальный и максимальный размеры земельного участка (Рмин и Рмакс), м2	80 -
8.	Кадастровый или иной государственный учетный номер (инвентарный) объекта недвижимости, расположенного на образуемом земельном участке	-
9.	Кадастровые номера исходных земельных участков	-
9.1.	Кадастровый номер входящего в состав земельного участка, представляющего собой единое землепользование (номер контура многоконтурного земельного участка), преобразование которого осуществляется	-
9.2.	Кадастровые номера земельных участков, исключаемых из состава измененного (исходного) земельного участка, представляющего собой единое землепользование	-
9.3.	Кадастровый или иной государственный учетный номер (инвентарный) объекта недвижимости, расположенного на измененном земельном участке	-
10.	Условный номер земельного участка	:ЗУ216
11.	Учетный номер проекта межевания территории	00.00.0000000.000
12.	Дополнительные сведения об образовании земельного участка	Земельный участок образован из земель неразграниченной государственной собственности. Уполномоченный орган, утвердивший документ об образовании ЗУ: Администрация Беловского городского округа
13.	Сведения о земельных участках (землях общего пользования, территории общего пользования), посредством которых обеспечивается доступ	Земли общего пользования
14.	Иные сведения	-
4. Пояснения к сведениям об образуемом земельном участке:		**:ЗУ196 :** обозначение земельного участка
1.	-	

Сведения об образуемых земельных участках

1. Сведения о характерных точках границ образуемых земельных участков

:ЗУ197 :

обозначение земельного участка

Система координат МСК-42, зона 1 **Зона № 1**

Обозначение характерных точек границ	Координаты, м		Метод определения координат	Формулы, примененные для расчета средней квадратической погрешности определения координат характерной точки границ (Mt), с подставленными в такие формулы значениями и итоговые (вычисленные) значения Mt, м	Описание закрепления точки
	X	Y			
1	2	3	4	5	6
				-	
н620У	503636.64	1338056.52	Метод спутниковых геодезических измерений (определений)	$Mt = \sqrt{(m_0^2 + m_1^2)} = \sqrt{(0,07^2 + 0,07^2)} = 0,10$	-
н642У	503730.82	1337979.92	Метод спутниковых геодезических измерений (определений)	$Mt = \sqrt{(m_0^2 + m_1^2)} = \sqrt{(0,07^2 + 0,07^2)} = 0,10$	-
н661У	503768.68	1338026.47	Метод спутниковых геодезических измерений (определений)	$Mt = \sqrt{(m_0^2 + m_1^2)} = \sqrt{(0,07^2 + 0,07^2)} = 0,10$	-
н621У	503674.50	1338103.07	Метод спутниковых геодезических измерений (определений)	$Mt = \sqrt{(m_0^2 + m_1^2)} = \sqrt{(0,07^2 + 0,07^2)} = 0,10$	-
н620У	503636.64	1338056.52	Метод спутниковых геодезических измерений (определений)	$Mt = \sqrt{(m_0^2 + m_1^2)} = \sqrt{(0,07^2 + 0,07^2)} = 0,10$	-

2. Сведения о частях границ образуемых земельных участков:

:ЗУ197 :

обозначение земельного участка

Обозначение части границ		Горизонтальное проложение (S), м	Описание прохождения части границ	Сведения о согласовании местоположения границ (согласовано/спорное)
от т.	до т.			
1	2	3	4	5
н620У	н642У	121.40	-	Согласовано
н642У	н661У	60.00	-	Согласовано
н661У	н621У	121.40	-	Согласовано
н621У	н620У	60.00	-	Согласовано

3. Сведения о характеристиках образуемого земельного участка:

:ЗУ197 :

обозначение земельного участка

№ п/п	Наименование характеристики земельного участка	Значение характеристики
1	2	3
1.	Адрес земельного участка	-
1.1.	Сведения о местоположении земельного участка (при отсутствии адреса) в структурированном в соответствии с федеральной информационной адресной системой виде	Российская Федерация, Кемеровская область — Кузбасс, Беловский городской округ, пгт Бачатский
1.2.	Дополнительные сведения о местоположении земельного участка	-
2.	Категория земель	Земли населенных пунктов
3.	Вид (виды) разрешенного использования	-
3.1.	Дополнительные сведения об использовании земельного участка	-
4.	Реестровый номер границ территориальной зоны или в случае отсутствия такого реестрового номера ее индивидуальное обозначение (вид, тип, номер, индекс)	-
5.	Площадь земельного участка ± величина предельной погрешности определения (вычисления) площади (Р± ΔР), м2	7284 ± 30
6.	Формула, примененная для вычисления предельной погрешности определения площади земельного участка, с подставленными значениями и итоговые (вычисленные) значения (ΔР), м2	ΔР=3.5*Mt*√P=3.5*0.1*√7284=30
7.	Предельные минимальный и максимальный размеры земельного участка (Рмин и Рмакс), м2	- -
8.	Кадастровый или иной государственный учетный номер (инвентарный) объекта недвижимости, расположенного на образуемом земельном участке	42:01:0000000:1175 42:21:0000000:2466
9.	Кадастровые номера исходных земельных участков	-
9.1.	Кадастровый номер входящего в состав земельного участка, представляющего собой единое землепользование (номер контура многоконтурного земельного участка), преобразование которого осуществляется	-
9.2.	Кадастровые номера земельных участков, исключаемых из состава измененного (исходного) земельного участка, представляющего собой единое землепользование	-
9.3.	Кадастровый или иной государственный учетный номер (инвентарный) объекта недвижимости, расположенного на измененном земельном участке	-
10.	Условный номер земельного участка	:ЗУ218
11.	Учетный номер проекта межевания территории	00.00.0000000.000
12.	Дополнительные сведения об образовании земельного участка	Земельный участок образован из земель неразграниченной государственной собственности. Уполномоченный орган, утвердивший документ об образовании ЗУ: Администрация Беловского городского округа
13.	Сведения о земельных участках (землях общего пользования, территории общего пользования), посредством которых обеспечивается доступ	Земли общего пользования
14.	Иные сведения	-

4. Пояснения к сведениям об образуемом земельном участке:	**:ЗУ197 :**
	обозначение земельного участка

1.	-

Сведения об образуемых земельных участках

1. Сведения о характерных точках границ образуемых земельных участков

:ЗУ198 :

обозначение земельного участка

Система координат МСК-42, зона 1 **Зона № 1**

Обозначение характерных точек границ	Координаты, м		Метод определения координат	Формулы, примененные для расчета средней квадратической погрешности определения координат характерной точки границ (Mt), с подставленными в такие формулы значениями и итоговые (вычисленные) значения Mt, м	Описание закрепления точки
	X	Y			
1	2	3	4	5	6
				-	
н662У	503683.96	1338114.70	Метод спутниковых геодезических измерений (определений)	$Mt = \sqrt{(m_0^2 + m_1^2)} = \sqrt{(0,07^2 + 0,07^2)} = 0,10$	-
н658У	503778.14	1338038.11	Метод спутниковых геодезических измерений (определений)	$Mt = \sqrt{(m_0^2 + m_1^2)} = \sqrt{(0,07^2 + 0,07^2)} = 0,10$	-
н657У	503809.69	1338076.90	Метод спутниковых геодезических измерений (определений)	$Mt = \sqrt{(m_0^2 + m_1^2)} = \sqrt{(0,07^2 + 0,07^2)} = 0,10$	-
н663У	503715.51	1338153.50	Метод спутниковых геодезических измерений (определений)	$Mt = \sqrt{(m_0^2 + m_1^2)} = \sqrt{(0,07^2 + 0,07^2)} = 0,10$	-
н662У	503683.96	1338114.70	Метод спутниковых геодезических измерений (определений)	$Mt = \sqrt{(m_0^2 + m_1^2)} = \sqrt{(0,07^2 + 0,07^2)} = 0,10$	-

2. Сведения о частях границ образуемых земельных участков:

:ЗУ198 :

обозначение земельного участка

Обозначение части границ		Горизонтальное проложение (S), м	Описание прохождения части границ	Сведения о согласовании местоположения границ (согласовано/спорное)
от т.	до т.			
1	2	3	4	5
н662У	н658У	121.39	-	Согласовано
н658У	н657У	50.00	-	Согласовано
н657У	н663У	121.40	-	Согласовано
н663У	н662У	50.01	-	Согласовано

3. Сведения о характеристиках образуемого земельного участка:

:ЗУ198 :

обозначение земельного участка

№ п/п	Наименование характеристики земельного участка	Значение характеристики
1	2	3
1.	Адрес земельного участка	-
1.1.	Сведения о местоположении земельного участка (при отсутствии адреса) в структурированном в соответствии с федеральной информационной адресной системой виде	Российская Федерация, Кемеровская область — Кузбасс, Беловский городской округ, пгт Бачатский
1.2.	Дополнительные сведения о местоположении земельного участка	-
2.	Категория земель	Земли населенных пунктов
3.	Вид (виды) разрешенного использования	-
3.1.	Дополнительные сведения об использовании земельного участка	-
4.	Реестровый номер границ территориальной зоны или в случае отсутствия такого реестрового номера ее индивидуальное обозначение (вид, тип, номер, индекс)	-
5.	Площадь земельного участка ± величина предельной погрешности определения (вычисления) площади (Р± ΔР), м2	6070 ± 27
6.	Формула, примененная для вычисления предельной погрешности определения площади земельного участка, с подставленными значениями и итоговые (вычисленные) значения (ΔР), м2	ΔР=3.5*Mt*√P=3.5*0.1*√6070=27
7.	Предельные минимальный и максимальный размеры земельного участка (Рмин и Рмакс), м2	- -
8.	Кадастровый или иной государственный учетный номер (инвентарный) объекта недвижимости, расположенного на образуемом земельном участке	42:01:0000000:1175 42:21:0000000:2466
9.	Кадастровые номера исходных земельных участков	-
9.1.	Кадастровый номер входящего в состав земельного участка, представляющего собой единое землепользование (номер контура многоконтурного земельного участка), преобразование которого осуществляется	-
9.2.	Кадастровые номера земельных участков, исключаемых из состава измененного (исходного) земельного участка, представляющего собой единое землепользование	-
9.3.	Кадастровый или иной государственный учетный номер (инвентарный) объекта недвижимости, расположенного на измененном земельном участке	-
10.	Условный номер земельного участка	:ЗУ219
11.	Учетный номер проекта межевания территории	00.00.0000000.000
12.	Дополнительные сведения об образовании земельного участка	Земельный участок образован из земель неразграниченной государственной собственности. Уполномоченный орган, утвердивший документ об образовании ЗУ: Администрация Беловского городского округа
13.	Сведения о земельных участках (землях общего пользования, территории общего пользования), посредством которых обеспечивается доступ	Земли общего пользования
14.	Иные сведения	-

4. Пояснения к сведениям об образуемом земельном участке:	**:ЗУ198 :**
	обозначение земельного участка

1.	-

Сведения об образуемых земельных участках

1. Сведения о характерных точках границ образуемых земельных участков

:ЗУ199 :

обозначение земельного участка

Система координат МСК-42, зона 1 **Зона № 1**

Обозначение характерных точек границ	Координаты, м		Метод определения координат	Формулы, примененные для расчета средней квадратической погрешности определения координат характерной точки границ (Mt), с подставленными в такие формулы значениями и итоговые (вычисленные) значения Mt, м	Описание закрепления точки
	X	Y			
1	2	3	4	5	6
				-	
н394У	503805.46	1338166.82	Метод спутниковых геодезических измерений (определений)	$Mt = \sqrt{(m_0^2 + m_1^2)} = \sqrt{(0,07^2 + 0,07^2)} = 0,10$	-
н664У	503789.44	1338171.57	Метод спутниковых геодезических измерений (определений)	$Mt = \sqrt{(m_0^2 + m_1^2)} = \sqrt{(0,07^2 + 0,07^2)} = 0,10$	-
н665У	503805.44	1338228.72	Метод спутниковых геодезических измерений (определений)	$Mt = \sqrt{(m_0^2 + m_1^2)} = \sqrt{(0,07^2 + 0,07^2)} = 0,10$	-
н666У	503764.07	1338240.87	Метод спутниковых геодезических измерений (определений)	$Mt = \sqrt{(m_0^2 + m_1^2)} = \sqrt{(0,07^2 + 0,07^2)} = 0,10$	-
н667У	503760.82	1338241.83	Метод спутниковых геодезических измерений (определений)	$Mt = \sqrt{(m_0^2 + m_1^2)} = \sqrt{(0,07^2 + 0,07^2)} = 0,10$	-
н668У	503664.19	1338270.23	Метод спутниковых геодезических измерений (определений)	$Mt = \sqrt{(m_0^2 + m_1^2)} = \sqrt{(0,07^2 + 0,07^2)} = 0,10$	-
н669У	503662.58	1338133.94	Метод спутниковых геодезических измерений (определений)	$Mt = \sqrt{(m_0^2 + m_1^2)} = \sqrt{(0,07^2 + 0,07^2)} = 0,10$	-
н662У	503683.96	1338114.70	Метод спутниковых геодезических измерений (определений)	$Mt = \sqrt{(m_0^2 + m_1^2)} = \sqrt{(0,07^2 + 0,07^2)} = 0,10$	-

1. Сведения о характерных точках границ образуемых земельных участков

:ЗУ199 :

обозначение земельного участка

Система координат МСК-42, зона 1					Зона № 1
Обозначение характерных точек границ	**Координаты, м**		**Метод определения координат**	**Формулы, примененные для расчета средней квадратической погрешности определения координат характерной точки границ (Mt), с подставленными в такие формулы значениями и итоговые (вычисленные) значения Mt, м**	**Описание закрепления точки**
	X	**Y**			
1	**2**	**3**	**4**	**5**	**6**
н663У	503715.51	1338153.50	Метод спутниковых геодезических измерений (определений)	$Mt = \sqrt{(m_0^2 + m_1^2)} = \sqrt{(0,07^2 + 0,07^2)} = 0,10$	-
н657У	503809.69	1338076.90	Метод спутниковых геодезических измерений (определений)	$Mt = \sqrt{(m_0^2 + m_1^2)} = \sqrt{(0,07^2 + 0,07^2)} = 0,10$	-
н670У	503877.54	1338189.18	Метод спутниковых геодезических измерений (определений)	$Mt = \sqrt{(m_0^2 + m_1^2)} = \sqrt{(0,07^2 + 0,07^2)} = 0,10$	-
н671У	504052.32	1338498.23	Метод спутниковых геодезических измерений (определений)	$Mt = \sqrt{(m_0^2 + m_1^2)} = \sqrt{(0,07^2 + 0,07^2)} = 0,10$	-
н672У	504074.56	1338498.01	Метод спутниковых геодезических измерений (определений)	$Mt = \sqrt{(m_0^2 + m_1^2)} = \sqrt{(0,07^2 + 0,07^2)} = 0,10$	-
н673У	504107.14	1338559.17	Метод спутниковых геодезических измерений (определений)	$Mt = \sqrt{(m_0^2 + m_1^2)} = \sqrt{(0,07^2 + 0,07^2)} = 0,10$	-
н674У	504127.72	1338600.89	Метод спутниковых геодезических измерений (определений)	$Mt = \sqrt{(m_0^2 + m_1^2)} = \sqrt{(0,07^2 + 0,07^2)} = 0,10$	-
н675У	504123.02	1338622.15	Метод спутниковых геодезических измерений (определений)	$Mt = \sqrt{(m_0^2 + m_1^2)} = \sqrt{(0,07^2 + 0,07^2)} = 0,10$	-
н676У	504168.57	1338689.78	Метод спутниковых геодезических измерений (определений)	$Mt = \sqrt{(m_0^2 + m_1^2)} = \sqrt{(0,07^2 + 0,07^2)} = 0,10$	-

1. Сведения о характерных точках границ образуемых земельных участков	**:ЗУ199 :**
	обозначение земельного участка

Система координат МСК-42, зона 1					Зона № 1
Обозначение характерных точек границ	**Координаты, м**		**Метод определения координат**	**Формулы, примененные для расчета средней квадратической погрешности определения координат характерной точки границ (Mt), с подставленными в такие формулы значениями и итоговые (вычисленные) значения Mt, м**	**Описание закрепления точки**
	X	**Y**			
1	**2**	**3**	**4**	**5**	**6**
н677У	504191.79	1338765.56	Метод спутниковых геодезических измерений (определений)	$Mt = \sqrt{(m_0^2 + m_1^2)} = \sqrt{(0,07^2 + 0,07^2)} = 0,10$	-
н678У	504194.10	1338771.46	Метод спутниковых геодезических измерений (определений)	$Mt = \sqrt{(m_0^2 + m_1^2)} = \sqrt{(0,07^2 + 0,07^2)} = 0,10$	-
н679У	504212.31	1338758.08	Метод спутниковых геодезических измерений (определений)	$Mt = \sqrt{(m_0^2 + m_1^2)} = \sqrt{(0,07^2 + 0,07^2)} = 0,10$	-
н680У	504243.47	1338802.65	Метод спутниковых геодезических измерений (определений)	$Mt = \sqrt{(m_0^2 + m_1^2)} = \sqrt{(0,07^2 + 0,07^2)} = 0,10$	-
н681У	504177.00	1338846.95	Метод спутниковых геодезических измерений (определений)	$Mt = \sqrt{(m_0^2 + m_1^2)} = \sqrt{(0,07^2 + 0,07^2)} = 0,10$	-
н682У	504153.80	1338862.47	Метод спутниковых геодезических измерений (определений)	$Mt = \sqrt{(m_0^2 + m_1^2)} = \sqrt{(0,07^2 + 0,07^2)} = 0,10$	-
н683У	504146.84	1338865.91	Метод спутниковых геодезических измерений (определений)	$Mt = \sqrt{(m_0^2 + m_1^2)} = \sqrt{(0,07^2 + 0,07^2)} = 0,10$	-
н684У	504141.00	1338866.10	Метод спутниковых геодезических измерений (определений)	$Mt = \sqrt{(m_0^2 + m_1^2)} = \sqrt{(0,07^2 + 0,07^2)} = 0,10$	-
н685У	504129.12	1338851.74	Метод спутниковых геодезических измерений (определений)	$Mt = \sqrt{(m_0^2 + m_1^2)} = \sqrt{(0,07^2 + 0,07^2)} = 0,10$	-

1. Сведения о характерных точках границ образуемых земельных участков	**:ЗУ199 :**
	обозначение земельного участка

Система координат МСК-42, зона 1					Зона № 1
Обозначение характерных точек границ	**Координаты, м**		**Метод определения координат**	**Формулы, примененные для расчета средней квадратической погрешности определения координат характерной точки границ (Mt), с подставленными в такие формулы значениями и итоговые (вычисленные) значения Mt, м**	**Описание закрепления точки**
	X	**Y**			
1	**2**	**3**	**4**	**5**	**6**
н686У	504081.22	1338791.33	Метод спутниковых геодезических измерений (определений)	$Mt = \sqrt{(m_0^2 + m_1^2)} = \sqrt{(0,07^2 + 0,07^2)} = 0,10$	-
н687У	504082.60	1338768.90	Метод спутниковых геодезических измерений (определений)	$Mt = \sqrt{(m_0^2 + m_1^2)} = \sqrt{(0,07^2 + 0,07^2)} = 0,10$	-
н688У	504094.61	1338728.88	Метод спутниковых геодезических измерений (определений)	$Mt = \sqrt{(m_0^2 + m_1^2)} = \sqrt{(0,07^2 + 0,07^2)} = 0,10$	-
н689У	504093.69	1338710.49	Метод спутниковых геодезических измерений (определений)	$Mt = \sqrt{(m_0^2 + m_1^2)} = \sqrt{(0,07^2 + 0,07^2)} = 0,10$	-
н690У	504089.29	1338701.00	Метод спутниковых геодезических измерений (определений)	$Mt = \sqrt{(m_0^2 + m_1^2)} = \sqrt{(0,07^2 + 0,07^2)} = 0,10$	-
н691У	504071.63	1338680.67	Метод спутниковых геодезических измерений (определений)	$Mt = \sqrt{(m_0^2 + m_1^2)} = \sqrt{(0,07^2 + 0,07^2)} = 0,10$	-
487	504073.62	1338678.55	Метод спутниковых геодезических измерений (определений)	$Mt = \sqrt{(m_0^2 + m_1^2)} = \sqrt{(0,07^2 + 0,07^2)} = 0,10$	-
н692У	504095.82	1338656.23	Метод спутниковых геодезических измерений (определений)	$Mt = \sqrt{(m_0^2 + m_1^2)} = \sqrt{(0,07^2 + 0,07^2)} = 0,10$	-
н693У	504092.66	1338652.43	Метод спутниковых геодезических измерений (определений)	$Mt = \sqrt{(m_0^2 + m_1^2)} = \sqrt{(0,07^2 + 0,07^2)} = 0,10$	-

1. Сведения о характерных точках границ образуемых земельных участков	**:ЗУ199 :**
	обозначение земельного участка

Система координат МСК-42, зона 1					Зона № 1
Обозначение характерных точек границ	**Координаты, м**		**Метод определения координат**	**Формулы, примененные для расчета средней квадратической погрешности определения координат характерной точки границ (Mt), с подставленными в такие формулы значениями и итоговые (вычисленные) значения Mt, м**	**Описание закрепления точки**
	X	**Y**			
1	**2**	**3**	**4**	**5**	**6**
486	504100.48	1338645.31	Метод спутниковых геодезических измерений (определений)	$Mt = \sqrt{(m_0^2 + m_1^2)} = \sqrt{(0,07^2 + 0,07^2)} = 0,10$	-
н463У	504106.95	1338639.44	Метод спутниковых геодезических измерений (определений)	$Mt = \sqrt{(m_0^2 + m_1^2)} = \sqrt{(0,07^2 + 0,07^2)} = 0,10$	-
н462У	504093.69	1338621.34	Метод спутниковых геодезических измерений (определений)	$Mt = \sqrt{(m_0^2 + m_1^2)} = \sqrt{(0,07^2 + 0,07^2)} = 0,10$	-
н461У	504098.31	1338617.20	Метод спутниковых геодезических измерений (определений)	$Mt = \sqrt{(m_0^2 + m_1^2)} = \sqrt{(0,07^2 + 0,07^2)} = 0,10$	-
325	504094.04	1338612.11	Метод спутниковых геодезических измерений (определений)	$Mt = \sqrt{(m_0^2 + m_1^2)} = \sqrt{(0,07^2 + 0,07^2)} = 0,10$	-
324	504100.02	1338606.97	Метод спутниковых геодезических измерений (определений)	$Mt = \sqrt{(m_0^2 + m_1^2)} = \sqrt{(0,07^2 + 0,07^2)} = 0,10$	-
н694У	504092.98	1338598.33	Метод спутниковых геодезических измерений (определений)	$Mt = \sqrt{(m_0^2 + m_1^2)} = \sqrt{(0,07^2 + 0,07^2)} = 0,10$	-
н695У	504099.28	1338592.77	Метод спутниковых геодезических измерений (определений)	$Mt = \sqrt{(m_0^2 + m_1^2)} = \sqrt{(0,07^2 + 0,07^2)} = 0,10$	-
н696У	504096.98	1338590.01	Метод спутниковых геодезических измерений (определений)	$Mt = \sqrt{(m_0^2 + m_1^2)} = \sqrt{(0,07^2 + 0,07^2)} = 0,10$	-

1. Сведения о характерных точках границ образуемых земельных участков	**:ЗУ199 :**
	обозначение земельного участка

Система координат МСК-42, зона 1					Зона № 1
Обозначение характерных точек границ	**Координаты, м**		**Метод определения координат**	**Формулы, примененные для расчета средней квадратической погрешности определения координат характерной точки границ (Mt), с подставленными в такие формулы значениями и итоговые (вычисленные) значения Mt, м**	**Описание закрепления точки**
	X	**Y**			
1	**2**	**3**	**4**	**5**	**6**
323	504087.26	1338579.29	Метод спутниковых геодезических измерений (определений)	$Mt = \sqrt{(m_0^2 + m_1^2)} = \sqrt{(0,07^2 + 0,07^2)} = 0,10$	-
489	504077.38	1338568.35	Метод спутниковых геодезических измерений (определений)	$Mt = \sqrt{(m_0^2 + m_1^2)} = \sqrt{(0,07^2 + 0,07^2)} = 0,10$	-
497	504072.60	1338572.52	Метод спутниковых геодезических измерений (определений)	$Mt = \sqrt{(m_0^2 + m_1^2)} = \sqrt{(0,07^2 + 0,07^2)} = 0,10$	-
496	504056.10	1338554.08	Метод спутниковых геодезических измерений (определений)	$Mt = \sqrt{(m_0^2 + m_1^2)} = \sqrt{(0,07^2 + 0,07^2)} = 0,10$	-
н416У	504033.45	1338527.44	Метод спутниковых геодезических измерений (определений)	$Mt = \sqrt{(m_0^2 + m_1^2)} = \sqrt{(0,07^2 + 0,07^2)} = 0,10$	-
н413У	504013.43	1338545.86	Метод спутниковых геодезических измерений (определений)	$Mt = \sqrt{(m_0^2 + m_1^2)} = \sqrt{(0,07^2 + 0,07^2)} = 0,10$	-
н411У	503996.17	1338526.00	Метод спутниковых геодезических измерений (определений)	$Mt = \sqrt{(m_0^2 + m_1^2)} = \sqrt{(0,07^2 + 0,07^2)} = 0,10$	-
н410У	503978.51	1338505.68	Метод спутниковых геодезических измерений (определений)	$Mt = \sqrt{(m_0^2 + m_1^2)} = \sqrt{(0,07^2 + 0,07^2)} = 0,10$	-
н407У	503974.95	1338509.02	Метод спутниковых геодезических измерений (определений)	$Mt = \sqrt{(m_0^2 + m_1^2)} = \sqrt{(0,07^2 + 0,07^2)} = 0,10$	-

1. Сведения о характерных точках границ образуемых земельных участков	**:ЗУ199 :**
	обозначение земельного участка

Система координат МСК-42, зона 1					Зона № 1
Обозначение характерных точек границ	**Координаты, м**		**Метод определения координат**	**Формулы, примененные для расчета средней квадратической погрешности определения координат характерной точки границ (Mt), с подставленными в такие формулы значениями и итоговые (вычисленные) значения Mt, м**	**Описание закрепления точки**
	X	**Y**			
1	**2**	**3**	**4**	**5**	**6**
н406У	503952.33	1338482.31	Метод спутниковых геодезических измерений (определений)	$Mt = \sqrt{(m_0^2 + m_1^2)} = \sqrt{(0,07^2 + 0,07^2)} = 0,10$	-
н697У	503941.52	1338459.21	Метод спутниковых геодезических измерений (определений)	$Mt = \sqrt{(m_0^2 + m_1^2)} = \sqrt{(0,07^2 + 0,07^2)} = 0,10$	-
н404У	503934.17	1338434.27	Метод спутниковых геодезических измерений (определений)	$Mt = \sqrt{(m_0^2 + m_1^2)} = \sqrt{(0,07^2 + 0,07^2)} = 0,10$	-
н401У	503926.83	1338409.32	Метод спутниковых геодезических измерений (определений)	$Mt = \sqrt{(m_0^2 + m_1^2)} = \sqrt{(0,07^2 + 0,07^2)} = 0,10$	-
590	503919.85	1338384.65	Метод спутниковых геодезических измерений (определений)	$Mt = \sqrt{(m_0^2 + m_1^2)} = \sqrt{(0,07^2 + 0,07^2)} = 0,10$	-
589	503912.73	1338360.56	Метод спутниковых геодезических измерений (определений)	$Mt = \sqrt{(m_0^2 + m_1^2)} = \sqrt{(0,07^2 + 0,07^2)} = 0,10$	-
н396У	503902.12	1338325.92	Метод спутниковых геодезических измерений (определений)	$Mt = \sqrt{(m_0^2 + m_1^2)} = \sqrt{(0,07^2 + 0,07^2)} = 0,10$	-
н395У	503895.02	1338293.12	Метод спутниковых геодезических измерений (определений)	$Mt = \sqrt{(m_0^2 + m_1^2)} = \sqrt{(0,07^2 + 0,07^2)} = 0,10$	-
498	503877.23	1338298.36	Метод спутниковых геодезических измерений (определений)	$Mt = \sqrt{(m_0^2 + m_1^2)} = \sqrt{(0,07^2 + 0,07^2)} = 0,10$	-

1. Сведения о характерных точках границ образуемых земельных участков	**:ЗУ199 :**
	обозначение земельного участка

Система координат МСК-42, зона 1					Зона № 1
Обозначение характерных точек границ	**Координаты, м**		**Метод определения координат**	**Формулы, примененные для расчета средней квадратической погрешности определения координат характерной точки границ (Mt), с подставленными в такие формулы значениями и итоговые (вычисленные) значения Mt, м**	**Описание закрепления точки**
	X	**Y**			
1	**2**	**3**	**4**	**5**	**6**
337	503869.82	1338273.07	Метод спутниковых геодезических измерений (определений)	$Mt = \sqrt{(m_0^2 + m_1^2)} = \sqrt{(0,07^2 + 0,07^2)} = 0,10$	-
336	503886.51	1338267.80	Метод спутниковых геодезических измерений (определений)	$Mt = \sqrt{(m_0^2 + m_1^2)} = \sqrt{(0,07^2 + 0,07^2)} = 0,10$	-
335	503878.13	1338239.46	Метод спутниковых геодезических измерений (определений)	$Mt = \sqrt{(m_0^2 + m_1^2)} = \sqrt{(0,07^2 + 0,07^2)} = 0,10$	-
340	503869.63	1338210.41	Метод спутниковых геодезических измерений (определений)	$Mt = \sqrt{(m_0^2 + m_1^2)} = \sqrt{(0,07^2 + 0,07^2)} = 0,10$	-
н392У	503861.13	1338181.64	Метод спутниковых геодезических измерений (определений)	$Mt = \sqrt{(m_0^2 + m_1^2)} = \sqrt{(0,07^2 + 0,07^2)} = 0,10$	-
н391У	503852.62	1338152.87	Метод спутниковых геодезических измерений (определений)	$Mt = \sqrt{(m_0^2 + m_1^2)} = \sqrt{(0,07^2 + 0,07^2)} = 0,10$	-
н394У	503805.46	1338166.82	Метод спутниковых геодезических измерений (определений)	$Mt = \sqrt{(m_0^2 + m_1^2)} = \sqrt{(0,07^2 + 0,07^2)} = 0,10$	-

2. Сведения о частях границ образуемых земельных участков: **:ЗУ199 :**

обозначение земельного участка

Обозначение части границ		**Горизонтальное проложение (S), м**	**Описание прохождения части границ**	**Сведения о согласовании местоположения границ (согласовано/спорное)**
от т.	**до т.**			
1	**2**	**3**	**4**	**5**
н394У	н664У	16.71	-	Согласовано
н664У	н665У	59.35	-	Согласовано

2. Сведения о частях границ образуемых земельных участков: **:ЗУ199 :**

обозначение земельного участка

Обозначение части границ		Горизонтальное проложение (S), м	Описание прохождения части границ	Сведения о согласовании местоположения границ (согласовано/спорное)
от т.	до т.			
1	2	3	4	5
н665У	н666У	43.12	-	Согласовано
н666У	н667У	3.39	-	Согласовано
н667У	н668У	100.72	-	Согласовано
н668У	н669У	136.30	-	Согласовано
н669У	н662У	28.76	-	Согласовано
н662У	н663У	50.01	-	Согласовано
н663У	н657У	121.40	-	Согласовано
н657У	н670У	131.19	-	Согласовано
н670У	н671У	355.05	-	Согласовано
н671У	н672У	22.24	-	Согласовано
н672У	н673У	69.30	-	Согласовано
н673У	н674У	46.52	-	Согласовано
н674У	н675У	21.77	-	Согласовано
н675У	н676У	81.54	-	Согласовано
н676У	н677У	79.26	-	Согласовано
н677У	н678У	6.34	-	Согласовано
н678У	н679У	22.60	-	Согласовано
н679У	н680У	54.38	-	Согласовано
н680У	н681У	79.88	-	Согласовано
н681У	н682У	27.91	-	Согласовано
н682У	н683У	7.76	-	Согласовано
н683У	н684У	5.84	-	Согласовано
н684У	н685У	18.64	-	Согласовано
н685У	н686У	77.10	-	Согласовано
н686У	н687У	22.47	-	Согласовано
н687У	н688У	41.78	-	Согласовано
н688У	н689У	18.41	-	Согласовано
н689У	н690У	10.46	-	Согласовано
н690У	н691У	26.93	-	Согласовано
н691У	487	2.91	-	Согласовано
487	н692У	31.48	-	Согласовано
н692У	н693У	4.94	-	Согласовано
н693У	486	10.58	-	Согласовано
486	н463У	8.74	-	Согласовано
н463У	н462У	22.44	-	Согласовано
н462У	н461У	6.20	-	Согласовано
н461У	325	6.64	-	Согласовано
325	324	7.89	-	Согласовано

2. Сведения о частях границ образуемых земельных участков: **:ЗУ199 :**

обозначение земельного участка

Обозначение части границ		Горизонтальное проложение (S), м	Описание прохождения части границ	Сведения о согласовании местоположения границ (согласовано/спорное)
от т.	до т.			
1	2	3	4	5
324	н694У	11.15	-	Согласовано
н694У	н695У	8.40	-	Согласовано
н695У	н696У	3.59	-	Согласовано
н696У	323	14.47	-	Согласовано
323	489	14.74	-	Согласовано
489	497	6.34	-	Согласовано
497	496	24.74	-	Согласовано
496	н416У	34.97	-	Согласовано
н416У	н413У	27.20	-	Согласовано
н413У	н411У	26.31	-	Согласовано
н411У	н410У	26.92	-	Согласовано
н410У	н407У	4.88	-	Согласовано
н407У	н406У	35.00	-	Согласовано
н406У	н697У	25.50	-	Согласовано
н697У	н404У	26.00	-	Согласовано
н404У	н401У	26.01	-	Согласовано
н401У	590	25.64	-	Согласовано
590	589	25.12	-	Согласовано
589	н396У	36.23	-	Согласовано
н396У	н395У	33.56	-	Согласовано
н395У	498	18.55	-	Согласовано
498	337	26.35	-	Согласовано
337	336	17.50	-	Согласовано
336	335	29.55	-	Согласовано
335	340	30.27	-	Согласовано
340	н392У	30.00	-	Согласовано
н392У	н391У	30.00	-	Согласовано
н391У	н394У	49.18	-	Согласовано

3. Сведения о характеристиках образуемого земельного участка:

:ЗУ199 :

обозначение земельного участка

№ п/п	Наименование характеристики земельного участка	Значение характеристики
1	2	3
1.	Адрес земельного участка	-
1.1.	Сведения о местоположении земельного участка (при отсутствии адреса) в структурированном в соответствии с федеральной информационной адресной системой виде	Российская Федерация, Кемеровская область — Кузбасс, Беловский городской округ, пгт Бачатский
1.2.	Дополнительные сведения о местоположении земельного участка	-

3. Сведения о характеристиках образуемого земельного участка:

:ЗУ199 :

обозначение земельного участка

№ п/п	Наименование характеристики земельного участка	Значение характеристики
1	2	3
2.	Категория земель	Земли населенных пунктов
3.	Вид (виды) разрешенного использования	-
3.1.	Дополнительные сведения об использовании земельного участка	-
4.	Реестровый номер границ территориальной зоны или в случае отсутствия такого реестрового номера ее индивидуальное обозначение (вид, тип, номер, индекс)	-
5.	Площадь земельного участка ± величина предельной погрешности определения (вычисления) площади (Р± ΔР), м2	66258 ± 90
6.	Формула, примененная для вычисления предельной погрешности определения площади земельного участка, с подставленными значениями и итоговые (вычисленные) значения (ΔР), м2	ΔР=3.5*Mt*√P=3.5*0.1*√66258=90
7.	Предельные минимальный и максимальный размеры земельного участка (Рмин и Рмакс), м2	600 -
8.	Кадастровый или иной государственный учетный номер (инвентарный) объекта недвижимости, расположенного на образуемом земельном участке	42:00:0000000:3498 42:01:0000000:1175 42:21:0000000:2466 42:21:0601004:950
9.	Кадастровые номера исходных земельных участков	-
9.1.	Кадастровый номер входящего в состав земельного участка, представляющего собой единое землепользование (номер контура многоконтурного земельного участка), преобразование которого осуществляется	-
9.2.	Кадастровые номера земельных участков, исключаемых из состава измененного (исходного) земельного участка, представляющего собой единое землепользование	-
9.3.	Кадастровый или иной государственный учетный номер (инвентарный) объекта недвижимости, расположенного на измененном земельном участке	-
10.	Условный номер земельного участка	:ЗУ221
11.	Учетный номер проекта межевания территории	00.00.0000000.000
12.	Дополнительные сведения об образовании земельного участка	Земельный участок образован из земель неразграниченной государственной собственности. Уполномоченный орган, утвердивший документ об образовании ЗУ: Администрация Беловского городского округа
13.	Сведения о земельных участках (землях общего пользования, территории общего пользования), посредством которых обеспечивается доступ	Земли общего пользования
14.	Иные сведения	-
4. Пояснения к сведениям об образуемом земельном участке:		**:ЗУ199 :** обозначение земельного участка
1.	-	

Сведения об образуемых земельных участках

1. Сведения о характерных точках границ образуемых земельных участков

:ЗУ200 :

обозначение земельного участка

Система координат МСК-42, зона 1 **Зона № 1**

Обозначение характерных точек границ	Координаты, м		Метод определения координат	Формулы, примененные для расчета средней квадратической погрешности определения координат характерной точки границ (Mt), с подставленными в такие формулы значениями и итоговые (вычисленные) значения Mt, м	Описание закрепления точки
	X	Y			
1	2	3	4	5	6
				-	
н698У	503699.89	1338275.37	Метод спутниковых геодезических измерений (определений)	$Mt = \sqrt{(m_0^2 + m_1^2)} = \sqrt{(0,07^2 + 0,07^2)} = 0,10$	-
н699У	503747.26	1338453.24	Метод спутниковых геодезических измерений (определений)	$Mt = \sqrt{(m_0^2 + m_1^2)} = \sqrt{(0,07^2 + 0,07^2)} = 0,10$	-
н700У	503665.85	1338361.99	Метод спутниковых геодезических измерений (определений)	$Mt = \sqrt{(m_0^2 + m_1^2)} = \sqrt{(0,07^2 + 0,07^2)} = 0,10$	-
н701У	503664.38	1338285.81	Метод спутниковых геодезических измерений (определений)	$Mt = \sqrt{(m_0^2 + m_1^2)} = \sqrt{(0,07^2 + 0,07^2)} = 0,10$	-
н698У	503699.89	1338275.37	Метод спутниковых геодезических измерений (определений)	$Mt = \sqrt{(m_0^2 + m_1^2)} = \sqrt{(0,07^2 + 0,07^2)} = 0,10$	-

2. Сведения о частях границ образуемых земельных участков:

:ЗУ200 :

обозначение земельного участка

Обозначение части границ		Горизонтальное проложение (S), м	Описание прохождения части границ	Сведения о согласовании местоположения границ (согласовано/спорное)
от т.	до т.			
1	2	3	4	5
н698У	н699У	184.07	-	Согласовано
н699У	н700У	122.29	-	Согласовано
н700У	н701У	76.19	-	Согласовано
н701У	н698У	37.01	-	Согласовано

3. Сведения о характеристиках образуемого земельного участка:

:ЗУ200 :

обозначение земельного участка

№ п/п	Наименование характеристики земельного участка	Значение характеристики
1	2	3
1.	Адрес земельного участка	-
1.1.	Сведения о местоположении земельного участка (при отсутствии адреса) в структурированном в соответствии с федеральной информационной адресной системой виде	Российская Федерация, Кемеровская область — Кузбасс, Беловский городской округ, пгт Бачатский
1.2.	Дополнительные сведения о местоположении земельного участка	-
2.	Категория земель	Земли населенных пунктов
3.	Вид (виды) разрешенного использования	-
3.1.	Дополнительные сведения об использовании земельного участка	-
4.	Реестровый номер границ территориальной зоны или в случае отсутствия такого реестрового номера ее индивидуальное обозначение (вид, тип, номер, индекс)	-
5.	Площадь земельного участка ± величина предельной погрешности определения (вычисления) площади (Р± ΔР), м2	6439 ± 28
6.	Формула, примененная для вычисления предельной погрешности определения площади земельного участка, с подставленными значениями и итоговые (вычисленные) значения (ΔР), м2	ΔР=3.5*Mt*√P=3.5*0.1*√6439=28
7.	Предельные минимальный и максимальный размеры земельного участка (Рмин и Рмакс), м2	600 -
8.	Кадастровый или иной государственный учетный номер (инвентарный) объекта недвижимости, расположенного на образуемом земельном участке	-
9.	Кадастровые номера исходных земельных участков	-
9.1.	Кадастровый номер входящего в состав земельного участка, представляющего собой единое землепользование (номер контура многоконтурного земельного участка), преобразование которого осуществляется	-
9.2.	Кадастровые номера земельных участков, исключаемых из состава измененного (исходного) земельного участка, представляющего собой единое землепользование	-
9.3.	Кадастровый или иной государственный учетный номер (инвентарный) объекта недвижимости, расположенного на измененном земельном участке	-
10.	Условный номер земельного участка	:ЗУ225
11.	Учетный номер проекта межевания территории	00.00.0000000.000
12.	Дополнительные сведения об образовании земельного участка	Земельный участок образован из земель неразграниченной государственной собственности. Уполномоченный орган, утвердивший документ об образовании ЗУ: Администрация Беловского городского округа
13.	Сведения о земельных участках (землях общего пользования, территории общего пользования), посредством которых обеспечивается доступ	Земли общего пользования
14.	Иные сведения	-

4. Пояснения к сведениям об образуемом земельном участке:	**:ЗУ200 :**
	обозначение земельного участка

1.	-

Сведения об образуемых земельных участках

1. Сведения о характерных точках границ образуемых земельных участков

:ЗУ201 :

обозначение земельного участка

Система координат МСК-42, зона 1 **Зона № 1**

Обозначение характерных точек границ	Координаты, м		Метод определения координат	Формулы, примененные для расчета средней квадратической погрешности определения координат характерной точки границ (Mt), с подставленными в такие формулы значениями и итоговые (вычисленные) значения Mt, м	Описание закрепления точки
	X	Y			
1	2	3	4	5	6
Внешний контур				-	
н702У	503666.73	1338375.69	Метод спутниковых геодезических измерений (определений)	$Mt = \sqrt{(m_0^2 + m_1^2)} = \sqrt{(0,07^2 + 0,07^2)} = 0,10$	-
н703У	503751.25	1338468.23	Метод спутниковых геодезических измерений (определений)	$Mt = \sqrt{(m_0^2 + m_1^2)} = \sqrt{(0,07^2 + 0,07^2)} = 0,10$	-
н704У	503755.14	1338472.84	Метод спутниковых геодезических измерений (определений)	$Mt = \sqrt{(m_0^2 + m_1^2)} = \sqrt{(0,07^2 + 0,07^2)} = 0,10$	-
349	503765.45	1338470.08	Метод спутниковых геодезических измерений (определений)	$Mt = \sqrt{(m_0^2 + m_1^2)} = \sqrt{(0,07^2 + 0,07^2)} = 0,10$	-
348	503787.05	1338464.32	Метод спутниковых геодезических измерений (определений)	$Mt = \sqrt{(m_0^2 + m_1^2)} = \sqrt{(0,07^2 + 0,07^2)} = 0,10$	-
н459У	503806.59	1338458.56	Метод спутниковых геодезических измерений (определений)	$Mt = \sqrt{(m_0^2 + m_1^2)} = \sqrt{(0,07^2 + 0,07^2)} = 0,10$	-
н458У	503815.87	1338455.72	Метод спутниковых геодезических измерений (определений)	$Mt = \sqrt{(m_0^2 + m_1^2)} = \sqrt{(0,07^2 + 0,07^2)} = 0,10$	-
н705У	503822.26	1338478.92	Метод спутниковых геодезических измерений (определений)	$Mt = \sqrt{(m_0^2 + m_1^2)} = \sqrt{(0,07^2 + 0,07^2)} = 0,10$	-

1. Сведения о характерных точках границ образуемых земельных участков

:ЗУ201 :

обозначение земельного участка

Система координат МСК-42, зона 1					Зона № 1
Обозначение характерных точек границ	**Координаты, м**		**Метод определения координат**	**Формулы, примененные для расчета средней квадратической погрешности определения координат характерной точки границ (Mt), с подставленными в такие формулы значениями и итоговые (вычисленные) значения Mt, м**	**Описание закрепления точки**
	X	**Y**			
1	**2**	**3**	**4**	**5**	**6**
508	503831.53	1338476.10	Метод спутниковых геодезических измерений (определений)	$Mt = \sqrt{(m_0^2 + m_1^2)} = \sqrt{(0,07^2 + 0,07^2)} = 0,10$	-
507	503834.95	1338476.34	Метод спутниковых геодезических измерений (определений)	$Mt = \sqrt{(m_0^2 + m_1^2)} = \sqrt{(0,07^2 + 0,07^2)} = 0,10$	-
н451У	503848.03	1338477.32	Метод спутниковых геодезических измерений (определений)	$Mt = \sqrt{(m_0^2 + m_1^2)} = \sqrt{(0,07^2 + 0,07^2)} = 0,10$	-
н706У	503863.68	1338498.32	Метод спутниковых геодезических измерений (определений)	$Mt = \sqrt{(m_0^2 + m_1^2)} = \sqrt{(0,07^2 + 0,07^2)} = 0,10$	-
560	503889.63	1338528.76	Метод спутниковых геодезических измерений (определений)	$Mt = \sqrt{(m_0^2 + m_1^2)} = \sqrt{(0,07^2 + 0,07^2)} = 0,10$	-
559	503918.31	1338562.35	Метод спутниковых геодезических измерений (определений)	$Mt = \sqrt{(m_0^2 + m_1^2)} = \sqrt{(0,07^2 + 0,07^2)} = 0,10$	-
н707У	503909.38	1338570.68	Метод спутниковых геодезических измерений (определений)	$Mt = \sqrt{(m_0^2 + m_1^2)} = \sqrt{(0,07^2 + 0,07^2)} = 0,10$	-
н708У	503915.53	1338577.64	Метод спутниковых геодезических измерений (определений)	$Mt = \sqrt{(m_0^2 + m_1^2)} = \sqrt{(0,07^2 + 0,07^2)} = 0,10$	-
н420У	503936.94	1338602.75	Метод спутниковых геодезических измерений (определений)	$Mt = \sqrt{(m_0^2 + m_1^2)} = \sqrt{(0,07^2 + 0,07^2)} = 0,10$	-

1. Сведения о характерных точках границ образуемых земельных участков	**:ЗУ201 :**
	обозначение земельного участка

Система координат МСК-42, зона 1					Зона № 1
Обозначение характерных точек границ	**Координаты, м**		**Метод определения координат**	**Формулы, примененные для расчета средней квадратической погрешности определения координат характерной точки границ (Mt), с подставленными в такие формулы значениями и итоговые (вычисленные) значения Mt, м**	**Описание закрепления точки**
	X	**Y**			
1	**2**	**3**	**4**	**5**	**6**
н419У	503960.84	1338631.14	Метод спутниковых геодезических измерений (определений)	$Mt = \sqrt{(m_0^2 + m_1^2)} = \sqrt{(0,07^2 + 0,07^2)} = 0,10$	-
н422У	503982.47	1338656.82	Метод спутниковых геодезических измерений (определений)	$Mt = \sqrt{(m_0^2 + m_1^2)} = \sqrt{(0,07^2 + 0,07^2)} = 0,10$	-
н424У	504002.98	1338681.18	Метод спутниковых геодезических измерений (определений)	$Mt = \sqrt{(m_0^2 + m_1^2)} = \sqrt{(0,07^2 + 0,07^2)} = 0,10$	-
н425У	504025.51	1338707.94	Метод спутниковых геодезических измерений (определений)	$Mt = \sqrt{(m_0^2 + m_1^2)} = \sqrt{(0,07^2 + 0,07^2)} = 0,10$	-
н709У	504023.00	1338709.96	Метод спутниковых геодезических измерений (определений)	$Mt = \sqrt{(m_0^2 + m_1^2)} = \sqrt{(0,07^2 + 0,07^2)} = 0,10$	-
н710У	504008.22	1338722.47	Метод спутниковых геодезических измерений (определений)	$Mt = \sqrt{(m_0^2 + m_1^2)} = \sqrt{(0,07^2 + 0,07^2)} = 0,10$	-
н711У	504029.48	1338747.58	Метод спутниковых геодезических измерений (определений)	$Mt = \sqrt{(m_0^2 + m_1^2)} = \sqrt{(0,07^2 + 0,07^2)} = 0,10$	-
н712У	504046.52	1338734.24	Метод спутниковых геодезических измерений (определений)	$Mt = \sqrt{(m_0^2 + m_1^2)} = \sqrt{(0,07^2 + 0,07^2)} = 0,10$	-
н713У	504059.54	1338724.18	Метод спутниковых геодезических измерений (определений)	$Mt = \sqrt{(m_0^2 + m_1^2)} = \sqrt{(0,07^2 + 0,07^2)} = 0,10$	-

1. Сведения о характерных точках границ образуемых земельных участков	**:ЗУ201 :**
	обозначение земельного участка

Система координат МСК-42, зона 1					Зона № 1
Обозначение характерных точек границ	**Координаты, м**		**Метод определения координат**	**Формулы, примененные для расчета средней квадратической погрешности определения координат характерной точки границ (Mt), с подставленными в такие формулы значениями и итоговые (вычисленные) значения Mt, м**	**Описание закрепления точки**
	X	**Y**			
1	**2**	**3**	**4**	**5**	**6**
н714У	504070.41	1338715.57	Метод спутниковых геодезических измерений (определений)	$Mt = \sqrt{(m_0^2 + m_1^2)} = \sqrt{(0,07^2 + 0,07^2)} = 0,10$	-
н715У	504079.56	1338728.11	Метод спутниковых геодезических измерений (определений)	$Mt = \sqrt{(m_0^2 + m_1^2)} = \sqrt{(0,07^2 + 0,07^2)} = 0,10$	-
н716У	504072.43	1338751.48	Метод спутниковых геодезических измерений (определений)	$Mt = \sqrt{(m_0^2 + m_1^2)} = \sqrt{(0,07^2 + 0,07^2)} = 0,10$	-
н717У	504071.73	1338751.97	Метод спутниковых геодезических измерений (определений)	$Mt = \sqrt{(m_0^2 + m_1^2)} = \sqrt{(0,07^2 + 0,07^2)} = 0,10$	-
н718У	504072.11	1338752.52	Метод спутниковых геодезических измерений (определений)	$Mt = \sqrt{(m_0^2 + m_1^2)} = \sqrt{(0,07^2 + 0,07^2)} = 0,10$	-
н719У	504067.68	1338767.07	Метод спутниковых геодезических измерений (определений)	$Mt = \sqrt{(m_0^2 + m_1^2)} = \sqrt{(0,07^2 + 0,07^2)} = 0,10$	-
н720У	504065.70	1338795.88	Метод спутниковых геодезических измерений (определений)	$Mt = \sqrt{(m_0^2 + m_1^2)} = \sqrt{(0,07^2 + 0,07^2)} = 0,10$	-
н721У	504117.51	1338861.24	Метод спутниковых геодезических измерений (определений)	$Mt = \sqrt{(m_0^2 + m_1^2)} = \sqrt{(0,07^2 + 0,07^2)} = 0,10$	-
н722У	504139.08	1338887.30	Метод спутниковых геодезических измерений (определений)	$Mt = \sqrt{(m_0^2 + m_1^2)} = \sqrt{(0,07^2 + 0,07^2)} = 0,10$	-

1. Сведения о характерных точках границ образуемых земельных участков	**:ЗУ201 :**
	обозначение земельного участка

Система координат МСК-42, зона 1					Зона № 1
Обозначение характерных точек границ	**Координаты, м**		**Метод определения координат**	**Формулы, примененные для расчета средней квадратической погрешности определения координат характерной точки границ (Mt), с подставленными в такие формулы значениями и итоговые (вычисленные) значения Mt, м**	**Описание закрепления точки**
	X	**Y**			
1	**2**	**3**	**4**	**5**	**6**
н723У	503778.83	1338943.20	Метод спутниковых геодезических измерений (определений)	$Mt = \sqrt{(m_0^2 + m_1^2)} = \sqrt{(0,07^2 + 0,07^2)} = 0,10$	-
н724У	503739.78	1338852.98	Метод спутниковых геодезических измерений (определений)	$Mt = \sqrt{(m_0^2 + m_1^2)} = \sqrt{(0,07^2 + 0,07^2)} = 0,10$	-
н725У	503685.81	1338748.74	Метод спутниковых геодезических измерений (определений)	$Mt = \sqrt{(m_0^2 + m_1^2)} = \sqrt{(0,07^2 + 0,07^2)} = 0,10$	-
н726У	503684.41	1338725.28	Метод спутниковых геодезических измерений (определений)	$Mt = \sqrt{(m_0^2 + m_1^2)} = \sqrt{(0,07^2 + 0,07^2)} = 0,10$	-
н727У	503682.74	1338685.10	Метод спутниковых геодезических измерений (определений)	$Mt = \sqrt{(m_0^2 + m_1^2)} = \sqrt{(0,07^2 + 0,07^2)} = 0,10$	-
н728У	503719.62	1338682.66	Метод спутниковых геодезических измерений (определений)	$Mt = \sqrt{(m_0^2 + m_1^2)} = \sqrt{(0,07^2 + 0,07^2)} = 0,10$	-
н729У	503709.43	1338785.26	Метод спутниковых геодезических измерений (определений)	$Mt = \sqrt{(m_0^2 + m_1^2)} = \sqrt{(0,07^2 + 0,07^2)} = 0,10$	-
н730У	503742.38	1338788.78	Метод спутниковых геодезических измерений (определений)	$Mt = \sqrt{(m_0^2 + m_1^2)} = \sqrt{(0,07^2 + 0,07^2)} = 0,10$	-
н731У	503748.49	1338754.20	Метод спутниковых геодезических измерений (определений)	$Mt = \sqrt{(m_0^2 + m_1^2)} = \sqrt{(0,07^2 + 0,07^2)} = 0,10$	-

1. Сведения о характерных точках границ образуемых земельных участков	**:ЗУ201 :**
	обозначение земельного участка

Система координат МСК-42, зона 1					Зона № 1
Обозначение характерных точек границ	**Координаты, м**		**Метод определения координат**	**Формулы, примененные для расчета средней квадратической погрешности определения координат характерной точки границ (Mt), с подставленными в такие формулы значениями и итоговые (вычисленные) значения Mt, м**	**Описание закрепления точки**
	X	**Y**			
1	**2**	**3**	**4**	**5**	**6**
н732У	503796.14	1338745.26	Метод спутниковых геодезических измерений (определений)	$Mt = \sqrt{(m_0^2 + m_1^2)} = \sqrt{(0,07^2 + 0,07^2)} = 0,10$	-
н733У	503800.14	1338703.34	Метод спутниковых геодезических измерений (определений)	$Mt = \sqrt{(m_0^2 + m_1^2)} = \sqrt{(0,07^2 + 0,07^2)} = 0,10$	-
н734У	503761.96	1338678.38	Метод спутниковых геодезических измерений (определений)	$Mt = \sqrt{(m_0^2 + m_1^2)} = \sqrt{(0,07^2 + 0,07^2)} = 0,10$	-
н735У	503760.97	1338668.43	Метод спутниковых геодезических измерений (определений)	$Mt = \sqrt{(m_0^2 + m_1^2)} = \sqrt{(0,07^2 + 0,07^2)} = 0,10$	-
н736У	503757.44	1338626.77	Метод спутниковых геодезических измерений (определений)	$Mt = \sqrt{(m_0^2 + m_1^2)} = \sqrt{(0,07^2 + 0,07^2)} = 0,10$	-
н737У	503756.42	1338626.08	Метод спутниковых геодезических измерений (определений)	$Mt = \sqrt{(m_0^2 + m_1^2)} = \sqrt{(0,07^2 + 0,07^2)} = 0,10$	-
н738У	503720.73	1338602.00	Метод спутниковых геодезических измерений (определений)	$Mt = \sqrt{(m_0^2 + m_1^2)} = \sqrt{(0,07^2 + 0,07^2)} = 0,10$	-
н739У	503678.91	1338605.54	Метод спутниковых геодезических измерений (определений)	$Mt = \sqrt{(m_0^2 + m_1^2)} = \sqrt{(0,07^2 + 0,07^2)} = 0,10$	-
н740У	503677.41	1338574.32	Метод спутниковых геодезических измерений (определений)	$Mt = \sqrt{(m_0^2 + m_1^2)} = \sqrt{(0,07^2 + 0,07^2)} = 0,10$	-

1. Сведения о характерных точках границ образуемых земельных участков	**:ЗУ201 :**
	обозначение земельного участка

Система координат МСК-42, зона 1					Зона № 1
Обозначение характерных точек границ	**Координаты, м**		**Метод определения координат**	**Формулы, примененные для расчета средней квадратической погрешности определения координат характерной точки границ (Mt), с подставленными в такие формулы значениями и итоговые (вычисленные) значения Mt, м**	**Описание закрепления точки**
	X	**Y**			
1	**2**	**3**	**4**	**5**	**6**
н741У	503695.77	1338577.19	Метод спутниковых геодезических измерений (определений)	$Mt = \sqrt{(m_0^2 + m_1^2)} = \sqrt{(0,07^2 + 0,07^2)} = 0,10$	-
н742У	503697.21	1338581.02	Метод спутниковых геодезических измерений (определений)	$Mt = \sqrt{(m_0^2 + m_1^2)} = \sqrt{(0,07^2 + 0,07^2)} = 0,10$	-
н743У	503699.11	1338579.52	Метод спутниковых геодезических измерений (определений)	$Mt = \sqrt{(m_0^2 + m_1^2)} = \sqrt{(0,07^2 + 0,07^2)} = 0,10$	-
н744У	503697.76	1338575.18	Метод спутниковых геодезических измерений (определений)	$Mt = \sqrt{(m_0^2 + m_1^2)} = \sqrt{(0,07^2 + 0,07^2)} = 0,10$	-
н745У	503677.30	1338572.09	Метод спутниковых геодезических измерений (определений)	$Mt = \sqrt{(m_0^2 + m_1^2)} = \sqrt{(0,07^2 + 0,07^2)} = 0,10$	-
н746У	503671.17	1338444.92	Метод спутниковых геодезических измерений (определений)	$Mt = \sqrt{(m_0^2 + m_1^2)} = \sqrt{(0,07^2 + 0,07^2)} = 0,10$	-
н702У	503666.73	1338375.69	Метод спутниковых геодезических измерений (определений)	$Mt = \sqrt{(m_0^2 + m_1^2)} = \sqrt{(0,07^2 + 0,07^2)} = 0,10$	-
Внутренний контур				-	
н747У	503763.56	1338515.84	Метод спутниковых геодезических измерений (определений)	$Mt = \sqrt{(m_0^2 + m_1^2)} = \sqrt{(0,07^2 + 0,07^2)} = 0,10$	-
н748У	503763.67	1338514.85	Метод спутниковых геодезических измерений (определений)	$Mt = \sqrt{(m_0^2 + m_1^2)} = \sqrt{(0,07^2 + 0,07^2)} = 0,10$	-

1. Сведения о характерных точках границ образуемых земельных участков	**:ЗУ201 :**
	обозначение земельного участка

Система координат МСК-42, зона 1					Зона № 1
Обозначение характерных точек границ	**Координаты, м**		**Метод определения координат**	**Формулы, примененные для расчета средней квадратической погрешности определения координат характерной точки границ (Mt), с подставленными в такие формулы значениями и итоговые (вычисленные) значения Mt, м**	**Описание закрепления точки**
	X	**Y**			
1	**2**	**3**	**4**	**5**	**6**
н749У	503762.67	1338514.74	Метод спутниковых геодезических измерений (определений)	$Mt = \sqrt{(m_0^2 + m_1^2)} = \sqrt{(0,07^2 + 0,07^2)} = 0,10$	-
н750У	503762.57	1338515.73	Метод спутниковых геодезических измерений (определений)	$Mt = \sqrt{(m_0^2 + m_1^2)} = \sqrt{(0,07^2 + 0,07^2)} = 0,10$	-
н747У	503763.56	1338515.84	Метод спутниковых геодезических измерений (определений)	$Mt = \sqrt{(m_0^2 + m_1^2)} = \sqrt{(0,07^2 + 0,07^2)} = 0,10$	-

2. Сведения о частях границ образуемых земельных участков: **:ЗУ201 :**

обозначение земельного участка

Обозначение части границ		**Горизонтальное проложение (S), м**	**Описание прохождения части границ**	**Сведения о согласовании местоположения границ (согласовано/спорное)**
от т.	**до т.**			
1	**2**	**3**	**4**	**5**
Внешний контур				
н702У	н703У	125.33	-	Согласовано
н703У	н704У	6.03	-	Согласовано
н704У	349	10.67	-	Согласовано
349	348	22.35	-	Согласовано
348	н459У	20.37	-	Согласовано
н459У	н458У	9.70	-	Согласовано
н458У	н705У	24.06	-	Согласовано
н705У	508	9.69	-	Согласовано
508	507	3.43	-	Согласовано
507	н451У	13.12	-	Согласовано
н451У	н706У	26.19	-	Согласовано
н706У	560	40.00	-	Согласовано
560	559	44.17	-	Согласовано
559	н707У	12.21	-	Согласовано

2. Сведения о частях границ образуемых земельных участков: **:ЗУ201 :**

обозначение земельного участка

Обозначение части границ		Горизонтальное проложение (S), м	Описание прохождения части границ	Сведения о согласовании местоположения границ (согласовано/спорное)
от т.	до т.			
1	2	3	4	5
н707У	н708У	9.29	-	Согласовано
н708У	н420У	33.00	-	Согласовано
н420У	н419У	37.11	-	Согласовано
н419У	н422У	33.58	-	Согласовано
н422У	н424У	31.84	-	Согласовано
н424У	н425У	34.98	-	Согласовано
н425У	н709У	3.22	-	Согласовано
н709У	н710У	19.36	-	Согласовано
н710У	н711У	32.90	-	Согласовано
н711У	н712У	21.64	-	Согласовано
н712У	н713У	16.45	-	Согласовано
н713У	н714У	13.87	-	Согласовано
н714У	н715У	15.52	-	Согласовано
н715У	н716У	24.43	-	Согласовано
н716У	н717У	0.85	-	Согласовано
н717У	н718У	0.67	-	Согласовано
н718У	н719У	15.21	-	Согласовано
н719У	н720У	28.88	-	Согласовано
н720У	н721У	83.40	-	Согласовано
н721У	н722У	33.83	-	Согласовано
н722У	н723У	364.56	-	Согласовано
н723У	н724У	98.31	-	Согласовано
н724У	н725У	117.38	-	Согласовано
н725У	н726У	23.50	-	Согласовано
н726У	н727У	40.21	-	Согласовано
н727У	н728У	36.96	-	Согласовано
н728У	н729У	103.10	-	Согласовано
н729У	н730У	33.14	-	Согласовано
н730У	н731У	35.12	-	Согласовано
н731У	н732У	48.48	-	Согласовано
н732У	н733У	42.11	-	Согласовано
н733У	н734У	45.61	-	Согласовано
н734У	н735У	10.00	-	Согласовано
н735У	н736У	41.81	-	Согласовано
н736У	н737У	1.23	-	Согласовано
н737У	н738У	43.05	-	Согласовано
н738У	н739У	41.97	-	Согласовано
н739У	н740У	31.26	-	Согласовано

2. Сведения о частях границ образуемых земельных участков: **:ЗУ201 :**

обозначение земельного участка

Обозначение части границ		Горизонтальное проложение (S), м	Описание прохождения части границ	Сведения о согласовании местоположения границ (согласовано/спорное)
от т.	до т.			
1	2	3	4	5
н740У	н741У	18.58	-	Согласовано
н741У	н742У	4.09	-	Согласовано
н742У	н743У	2.42	-	Согласовано
н743У	н744У	4.55	-	Согласовано
н744У	н745У	20.69	-	Согласовано
н745У	н746У	127.32	-	Согласовано
н746У	н702У	69.37	-	Согласовано
Внутренний контур				
н747У	н748У	1.00	-	Согласовано
н748У	н749У	1.01	-	Согласовано
н749У	н750У	1.00	-	Согласовано
н750У	н747У	1.00	-	Согласовано

3. Сведения о характеристиках образуемого земельного участка:

:ЗУ201 :

обозначение земельного участка

№ п/п	Наименование характеристики земельного участка	Значение характеристики
1	2	3
1.	Адрес земельного участка	-
1.1.	Сведения о местоположении земельного участка (при отсутствии адреса) в структурированном в соответствии с федеральной информационной адресной системой виде	Российская Федерация, Кемеровская область — Кузбасс, Беловский городской округ, пгт Бачатский
1.2.	Дополнительные сведения о местоположении земельного участка	-
2.	Категория земель	Земли населенных пунктов
3.	Вид (виды) разрешенного использования	-
3.1.	Дополнительные сведения об использовании земельного участка	-
4.	Реестровый номер границ территориальной зоны или в случае отсутствия такого реестрового номера ее индивидуальное обозначение (вид, тип, номер, индекс)	-
5.	Площадь земельного участка ± величина предельной погрешности определения (вычисления) площади (Р± ΔР), м2	128264 ± 125
6.	Формула, примененная для вычисления предельной погрешности определения площади земельного участка, с подставленными значениями и итоговые (вычисленные) значения (ΔР), м2	ΔР=3.5*Mt*√P=3.5*0.1*√128264=125
7.	Предельные минимальный и максимальный размеры земельного участка (Рмин и Рмакс), м2	600 -

3. Сведения о характеристиках образуемого земельного участка:

:ЗУ201 :

обозначение земельного участка

№ п/п	Наименование характеристики земельного участка	Значение характеристики
1	2	3
8.	Кадастровый или иной государственный учетный номер (инвентарный) объекта недвижимости, расположенного на образуемом земельном участке	42:00:0000000:3498 42:01:0000000:1175 42:21:0000000:2466 42:21:0601004:950 42:21:0601004:1310
9.	Кадастровые номера исходных земельных участков	-
9.1.	Кадастровый номер входящего в состав земельного участка, представляющего собой единое землепользование (номер контура многоконтурного земельного участка), преобразование которого осуществляется	-
9.2.	Кадастровые номера земельных участков, исключаемых из состава измененного (исходного) земельного участка, представляющего собой единое землепользование	-
9.3.	Кадастровый или иной государственный учетный номер (инвентарный) объекта недвижимости, расположенного на измененном земельном участке	-
10.	Условный номер земельного участка	:ЗУ226
11.	Учетный номер проекта межевания территории	00.00.0000000.000
12.	Дополнительные сведения об образовании земельного участка	Земельный участок образован из земель неразграниченной государственной собственности. Уполномоченный орган, утвердивший документ об образовании ЗУ: Администрация Беловского городского округа
13.	Сведения о земельных участках (землях общего пользования, территории общего пользования), посредством которых обеспечивается доступ	Земли общего пользования
14.	Иные сведения	-
4. Пояснения к сведениям об образуемом земельном участке:		**:ЗУ201 :** обозначение земельного участка
1.	-	

Сведения об образуемых земельных участках

1. Сведения о характерных точках границ образуемых земельных участков

:ЗУ202 :

обозначение земельного участка

Система координат МСК-42, зона 1 **Зона № 1**

Обозначение характерных точек границ	Координаты, м		Метод определения координат	Формулы, примененные для расчета средней квадратической погрешности определения координат характерной точки границ (Mt), с подставленными в такие формулы значениями и итоговые (вычисленные) значения Mt, м	Описание закрепления точки
	X	Y			
1	2	3	4	5	6
				-	
н751У	504177.07	1338881.42	Метод спутниковых геодезических измерений (определений)	$Mt = \sqrt{(m_0^2 + m_1^2)} = \sqrt{(0,07^2 + 0,07^2)} = 0,10$	-
н752У	504174.71	1338881.78	Метод спутниковых геодезических измерений (определений)	$Mt = \sqrt{(m_0^2 + m_1^2)} = \sqrt{(0,07^2 + 0,07^2)} = 0,10$	-
н753У	504156.34	1338884.63	Метод спутниковых геодезических измерений (определений)	$Mt = \sqrt{(m_0^2 + m_1^2)} = \sqrt{(0,07^2 + 0,07^2)} = 0,10$	-
н754У	504158.52	1338878.63	Метод спутниковых геодезических измерений (определений)	$Mt = \sqrt{(m_0^2 + m_1^2)} = \sqrt{(0,07^2 + 0,07^2)} = 0,10$	-
н755У	504162.12	1338872.39	Метод спутниковых геодезических измерений (определений)	$Mt = \sqrt{(m_0^2 + m_1^2)} = \sqrt{(0,07^2 + 0,07^2)} = 0,10$	-
н756У	504182.04	1338855.99	Метод спутниковых геодезических измерений (определений)	$Mt = \sqrt{(m_0^2 + m_1^2)} = \sqrt{(0,07^2 + 0,07^2)} = 0,10$	-
н757У	504250.38	1338812.54	Метод спутниковых геодезических измерений (определений)	$Mt = \sqrt{(m_0^2 + m_1^2)} = \sqrt{(0,07^2 + 0,07^2)} = 0,10$	-
н758У	504286.64	1338864.41	Метод спутниковых геодезических измерений (определений)	$Mt = \sqrt{(m_0^2 + m_1^2)} = \sqrt{(0,07^2 + 0,07^2)} = 0,10$	-

1. Сведения о характерных точках границ образуемых земельных участков

:ЗУ202 :

обозначение земельного участка

Система координат МСК-42, зона 1 **Зона № 1**

Обозначение характерных точек границ	Координаты, м		Метод определения координат	Формулы, примененные для расчета средней квадратической погрешности определения координат характерной точки границ (Mt), с подставленными в такие формулы значениями и итоговые (вычисленные) значения Mt, м	Описание закрепления точки
	X	Y			
1	2	3	4	5	6
н751У	504177.07	1338881.42	Метод спутниковых геодезических измерений (определений)	$Mt = \sqrt{(m_0^2 + m_1^2)} = \sqrt{(0,07^2 + 0,07^2)} = 0,10$	-

2. Сведения о частях границ образуемых земельных участков: **:ЗУ202 :**

обозначение земельного участка

Обозначение части границ		Горизонтальное проложение (S), м	Описание прохождения части границ	Сведения о согласовании местоположения границ (согласовано/спорное)
от т.	до т.			
1	2	3	4	5
н751У	н752У	2.39	-	Согласовано
н752У	н753У	18.59	-	Согласовано
н753У	н754У	6.38	-	Согласовано
н754У	н755У	7.20	-	Согласовано
н755У	н756У	25.80	-	Согласовано
н756У	н757У	80.98	-	Согласовано
н757У	н758У	63.29	-	Согласовано
н758У	н751У	110.88	-	Согласовано

3. Сведения о характеристиках образуемого земельного участка: **:ЗУ202 :**

обозначение земельного участка

№ п/п	Наименование характеристики земельного участка	Значение характеристики
1	2	3
1.	Адрес земельного участка	-
1.1.	Сведения о местоположении земельного участка (при отсутствии адреса) в структурированном в соответствии с федеральной информационной адресной системой виде	Российская Федерация, Кемеровская область — Кузбасс, Беловский городской округ, пгт Бачатский
1.2.	Дополнительные сведения о местоположении земельного участка	-
2.	Категория земель	Земли населенных пунктов
3.	Вид (виды) разрешенного использования	-
3.1.	Дополнительные сведения об использовании земельного участка	-

3. Сведения о характеристиках образуемого земельного участка: **:ЗУ202 :**

обозначение земельного участка

№ п/п	Наименование характеристики земельного участка	Значение характеристики
1	2	3
4.	Реестровый номер границ территориальной зоны или в случае отсутствия такого реестрового номера ее индивидуальное обозначение (вид, тип, номер, индекс)	-
5.	Площадь земельного участка ± величина предельной погрешности определения (вычисления) площади (Р± ΔР), м2	4245 ± 23
6.	Формула, примененная для вычисления предельной погрешности определения площади земельного участка, с подставленными значениями и итоговые (вычисленные) значения (ΔР), м2	ΔР=3.5*Mt*√P=3.5*0.1*√4245=23
7.	Предельные минимальный и максимальный размеры земельного участка (Рмин и Рмакс), м2	600 -
8.	Кадастровый или иной государственный учетный номер (инвентарный) объекта недвижимости, расположенного на образуемом земельном участке	42:00:0000000:3498
9.	Кадастровые номера исходных земельных участков	-
9.1.	Кадастровый номер входящего в состав земельного участка, представляющего собой единое землепользование (номер контура многоконтурного земельного участка), преобразование которого осуществляется	-
9.2.	Кадастровые номера земельных участков, исключаемых из состава измененного (исходного) земельного участка, представляющего собой единое землепользование	-
9.3.	Кадастровый или иной государственный учетный номер (инвентарный) объекта недвижимости, расположенного на измененном земельном участке	-
10.	Условный номер земельного участка	:ЗУ228
11.	Учетный номер проекта межевания территории	00.00.0000000.000
12.	Дополнительные сведения об образовании земельного участка	Земельный участок образован из земель неразграниченной государственной собственности. Уполномоченный орган, утвердивший документ об образовании ЗУ: Администрация Беловского городского округа
13.	Сведения о земельных участках (землях общего пользования, территории общего пользования), посредством которых обеспечивается доступ	Земли общего пользования
14.	Иные сведения	-
4. Пояснения к сведениям об образуемом земельном участке:		**:ЗУ202 :** обозначение земельного участка
1.	-	

Сведения об образуемых земельных участках

1. Сведения о характерных точках границ образуемых земельных участков

:ЗУ203 :

обозначение земельного участка

Система координат МСК-42, зона 1 **Зона № 1**

Обозначение характерных точек границ	Координаты, м		Метод определения координат	Формулы, примененные для расчета средней квадратической погрешности определения координат характерной точки границ (Mt), с подставленными в такие формулы значениями и итоговые (вычисленные) значения Mt, м	Описание закрепления точки
	X	Y			
1	2	3	4	5	6
:ЗУ203 (1)				-	
н758У	504286.64	1338864.41	Метод спутниковых геодезических измерений (определений)	$Mt = \sqrt{(m_0^2 + m_1^2)} = \sqrt{(0,07^2 + 0,07^2)} = 0,10$	-
н757У	504250.38	1338812.54	Метод спутниковых геодезических измерений (определений)	$Mt = \sqrt{(m_0^2 + m_1^2)} = \sqrt{(0,07^2 + 0,07^2)} = 0,10$	-
н759У	504314.43	1338773.33	Метод спутниковых геодезических измерений (определений)	$Mt = \sqrt{(m_0^2 + m_1^2)} = \sqrt{(0,07^2 + 0,07^2)} = 0,10$	-
н760У	504322.91	1338770.45	Метод спутниковых геодезических измерений (определений)	$Mt = \sqrt{(m_0^2 + m_1^2)} = \sqrt{(0,07^2 + 0,07^2)} = 0,10$	-
н761У	504341.15	1338772.53	Метод спутниковых геодезических измерений (определений)	$Mt = \sqrt{(m_0^2 + m_1^2)} = \sqrt{(0,07^2 + 0,07^2)} = 0,10$	-
н762У	504348.99	1338768.21	Метод спутниковых геодезических измерений (определений)	$Mt = \sqrt{(m_0^2 + m_1^2)} = \sqrt{(0,07^2 + 0,07^2)} = 0,10$	-
н763У	504342.22	1338728.98	Метод спутниковых геодезических измерений (определений)	$Mt = \sqrt{(m_0^2 + m_1^2)} = \sqrt{(0,07^2 + 0,07^2)} = 0,10$	-
568	504519.79	1338686.36	Метод спутниковых геодезических измерений (определений)	$Mt = \sqrt{(m_0^2 + m_1^2)} = \sqrt{(0,07^2 + 0,07^2)} = 0,10$	-

1. Сведения о характерных точках границ образуемых земельных участков

:ЗУ203 :

обозначение земельного участка

Система координат МСК-42, зона 1					Зона № 1
Обозначение характерных точек границ	**Координаты, м**		**Метод определения координат**	**Формулы, примененные для расчета средней квадратической погрешности определения координат характерной точки границ (Mt), с подставленными в такие формулы значениями и итоговые (вычисленные) значения Mt, м**	**Описание закрепления точки**
	X	**Y**			
1	**2**	**3**	**4**	**5**	**6**
567	504525.91	1338684.89	Метод спутниковых геодезических измерений (определений)	$Mt = \sqrt{(m_0^2 + m_1^2)} = \sqrt{(0,07^2 + 0,07^2)} = 0,10$	-
566	504542.15	1338349.89	Метод спутниковых геодезических измерений (определений)	$Mt = \sqrt{(m_0^2 + m_1^2)} = \sqrt{(0,07^2 + 0,07^2)} = 0,10$	-
н764У	504545.74	1338347.98	Метод спутниковых геодезических измерений (определений)	$Mt = \sqrt{(m_0^2 + m_1^2)} = \sqrt{(0,07^2 + 0,07^2)} = 0,10$	-
н765У	504557.95	1338341.49	Метод спутниковых геодезических измерений (определений)	$Mt = \sqrt{(m_0^2 + m_1^2)} = \sqrt{(0,07^2 + 0,07^2)} = 0,10$	-
н766У	504723.29	1338746.39	Метод спутниковых геодезических измерений (определений)	$Mt = \sqrt{(m_0^2 + m_1^2)} = \sqrt{(0,07^2 + 0,07^2)} = 0,10$	-
н767У	504844.62	1339068.59	Метод спутниковых геодезических измерений (определений)	$Mt = \sqrt{(m_0^2 + m_1^2)} = \sqrt{(0,07^2 + 0,07^2)} = 0,10$	-
н768У	504839.95	1339063.18	Метод спутниковых геодезических измерений (определений)	$Mt = \sqrt{(m_0^2 + m_1^2)} = \sqrt{(0,07^2 + 0,07^2)} = 0,10$	-
н769У	504622.82	1338812.24	Метод спутниковых геодезических измерений (определений)	$Mt = \sqrt{(m_0^2 + m_1^2)} = \sqrt{(0,07^2 + 0,07^2)} = 0,10$	-
н758У	504286.64	1338864.41	Метод спутниковых геодезических измерений (определений)	$Mt = \sqrt{(m_0^2 + m_1^2)} = \sqrt{(0,07^2 + 0,07^2)} = 0,10$	-
:ЗУ203 (2)				-	

1. Сведения о характерных точках границ образуемых земельных участков	**:ЗУ203 :**
	обозначение земельного участка

Система координат МСК-42, зона 1					Зона № 1
Обозначение характерных точек границ	**Координаты, м**		**Метод определения координат**	**Формулы, примененные для расчета средней квадратической погрешности определения координат характерной точки границ (Mt), с подставленными в такие формулы значениями и итоговые (вычисленные) значения Mt, м**	**Описание закрепления точки**
	X	**Y**			
1	**2**	**3**	**4**	**5**	**6**
н770У	504255.95	1338793.89	Метод спутниковых геодезических измерений (определений)	$Mt = \sqrt{(m_0^2 + m_1^2)} = \sqrt{(0,07^2 + 0,07^2)} = 0,10$	-
н771У	504260.27	1338787.33	Метод спутниковых геодезических измерений (определений)	$Mt = \sqrt{(m_0^2 + m_1^2)} = \sqrt{(0,07^2 + 0,07^2)} = 0,10$	-
н772У	504262.51	1338771.49	Метод спутниковых геодезических измерений (определений)	$Mt = \sqrt{(m_0^2 + m_1^2)} = \sqrt{(0,07^2 + 0,07^2)} = 0,10$	-
н773У	504263.39	1338757.57	Метод спутниковых геодезических измерений (определений)	$Mt = \sqrt{(m_0^2 + m_1^2)} = \sqrt{(0,07^2 + 0,07^2)} = 0,10$	-
н774У	504263.23	1338748.29	Метод спутниковых геодезических измерений (определений)	$Mt = \sqrt{(m_0^2 + m_1^2)} = \sqrt{(0,07^2 + 0,07^2)} = 0,10$	-
н775У	504261.71	1338744.21	Метод спутниковых геодезических измерений (определений)	$Mt = \sqrt{(m_0^2 + m_1^2)} = \sqrt{(0,07^2 + 0,07^2)} = 0,10$	-
н776У	504255.39	1338735.01	Метод спутниковых геодезических измерений (определений)	$Mt = \sqrt{(m_0^2 + m_1^2)} = \sqrt{(0,07^2 + 0,07^2)} = 0,10$	-
н777У	504253.79	1338729.89	Метод спутниковых геодезических измерений (определений)	$Mt = \sqrt{(m_0^2 + m_1^2)} = \sqrt{(0,07^2 + 0,07^2)} = 0,10$	-
н778У	504254.51	1338724.61	Метод спутниковых геодезических измерений (определений)	$Mt = \sqrt{(m_0^2 + m_1^2)} = \sqrt{(0,07^2 + 0,07^2)} = 0,10$	-

1. Сведения о характерных точках границ образуемых земельных участков	**:ЗУ203 :**
	обозначение земельного участка

Система координат МСК-42, зона 1					Зона № 1
Обозначение характерных точек границ	**Координаты, м**		**Метод определения координат**	**Формулы, примененные для расчета средней квадратической погрешности определения координат характерной точки границ (Mt), с подставленными в такие формулы значениями и итоговые (вычисленные) значения Mt, м**	**Описание закрепления точки**
	X	**Y**			
1	**2**	**3**	**4**	**5**	**6**
н779У	504255.55	1338719.57	Метод спутниковых геодезических измерений (определений)	$Mt = \sqrt{(m_0^2 + m_1^2)} = \sqrt{(0,07^2 + 0,07^2)} = 0,10$	-
н780У	504258.83	1338716.69	Метод спутниковых геодезических измерений (определений)	$Mt = \sqrt{(m_0^2 + m_1^2)} = \sqrt{(0,07^2 + 0,07^2)} = 0,10$	-
н781У	504262.43	1338717.65	Метод спутниковых геодезических измерений (определений)	$Mt = \sqrt{(m_0^2 + m_1^2)} = \sqrt{(0,07^2 + 0,07^2)} = 0,10$	-
н782У	504260.51	1338722.29	Метод спутниковых геодезических измерений (определений)	$Mt = \sqrt{(m_0^2 + m_1^2)} = \sqrt{(0,07^2 + 0,07^2)} = 0,10$	-
н783У	504260.19	1338728.05	Метод спутниковых геодезических измерений (определений)	$Mt = \sqrt{(m_0^2 + m_1^2)} = \sqrt{(0,07^2 + 0,07^2)} = 0,10$	-
н784У	504262.11	1338733.17	Метод спутниковых геодезических измерений (определений)	$Mt = \sqrt{(m_0^2 + m_1^2)} = \sqrt{(0,07^2 + 0,07^2)} = 0,10$	-
н785У	504265.95	1338738.29	Метод спутниковых геодезических измерений (определений)	$Mt = \sqrt{(m_0^2 + m_1^2)} = \sqrt{(0,07^2 + 0,07^2)} = 0,10$	-
н786У	504268.67	1338738.61	Метод спутниковых геодезических измерений (определений)	$Mt = \sqrt{(m_0^2 + m_1^2)} = \sqrt{(0,07^2 + 0,07^2)} = 0,10$	-
н787У	504270.75	1338736.69	Метод спутниковых геодезических измерений (определений)	$Mt = \sqrt{(m_0^2 + m_1^2)} = \sqrt{(0,07^2 + 0,07^2)} = 0,10$	-

1. Сведения о характерных точках границ образуемых земельных участков	**:ЗУ203 :**
	обозначение земельного участка

Система координат МСК-42, зона 1					Зона № 1
Обозначение характерных точек границ	**Координаты, м**		**Метод определения координат**	**Формулы, примененные для расчета средней квадратической погрешности определения координат характерной точки границ (Mt), с подставленными в такие формулы значениями и итоговые (вычисленные) значения Mt, м**	**Описание закрепления точки**
	X	**Y**			
1	**2**	**3**	**4**	**5**	**6**
н788У	504271.87	1338733.17	Метод спутниковых геодезических измерений (определений)	$Mt = \sqrt{(m_0^2 + m_1^2)} = \sqrt{(0,07^2 + 0,07^2)} = 0,10$	-
н789У	504277.31	1338730.77	Метод спутниковых геодезических измерений (определений)	$Mt = \sqrt{(m_0^2 + m_1^2)} = \sqrt{(0,07^2 + 0,07^2)} = 0,10$	-
н790У	504281.15	1338740.69	Метод спутниковых геодезических измерений (определений)	$Mt = \sqrt{(m_0^2 + m_1^2)} = \sqrt{(0,07^2 + 0,07^2)} = 0,10$	-
н791У	504288.19	1338747.09	Метод спутниковых геодезических измерений (определений)	$Mt = \sqrt{(m_0^2 + m_1^2)} = \sqrt{(0,07^2 + 0,07^2)} = 0,10$	-
н792У	504287.55	1338751.89	Метод спутниковых геодезических измерений (определений)	$Mt = \sqrt{(m_0^2 + m_1^2)} = \sqrt{(0,07^2 + 0,07^2)} = 0,10$	-
н793У	504276.27	1338750.53	Метод спутниковых геодезических измерений (определений)	$Mt = \sqrt{(m_0^2 + m_1^2)} = \sqrt{(0,07^2 + 0,07^2)} = 0,10$	-
н794У	504273.23	1338753.25	Метод спутниковых геодезических измерений (определений)	$Mt = \sqrt{(m_0^2 + m_1^2)} = \sqrt{(0,07^2 + 0,07^2)} = 0,10$	-
н795У	504271.55	1338757.49	Метод спутниковых геодезических измерений (определений)	$Mt = \sqrt{(m_0^2 + m_1^2)} = \sqrt{(0,07^2 + 0,07^2)} = 0,10$	-
н796У	504269.47	1338774.45	Метод спутниковых геодезических измерений (определений)	$Mt = \sqrt{(m_0^2 + m_1^2)} = \sqrt{(0,07^2 + 0,07^2)} = 0,10$	-

1. Сведения о характерных точках границ образуемых земельных участков	**:ЗУ203 :**
	обозначение земельного участка

Система координат МСК-42, зона 1					Зона № 1
Обозначение характерных точек границ	**Координаты, м**		**Метод определения координат**	**Формулы, примененные для расчета средней квадратической погрешности определения координат характерной точки границ (Mt), с подставленными в такие формулы значениями и итоговые (вычисленные) значения Mt, м**	**Описание закрепления точки**
	X	**Y**			
1	**2**	**3**	**4**	**5**	**6**
н797У	504268.51	1338787.73	Метод спутниковых геодезических измерений (определений)	$Mt = \sqrt{(m_0^2 + m_1^2)} = \sqrt{(0,07^2 + 0,07^2)} = 0,10$	-
н798У	504320.03	1338755.57	Метод спутниковых геодезических измерений (определений)	$Mt = \sqrt{(m_0^2 + m_1^2)} = \sqrt{(0,07^2 + 0,07^2)} = 0,10$	-
н799У	504329.15	1338751.89	Метод спутниковых геодезических измерений (определений)	$Mt = \sqrt{(m_0^2 + m_1^2)} = \sqrt{(0,07^2 + 0,07^2)} = 0,10$	-
н800У	504330.91	1338748.05	Метод спутниковых геодезических измерений (определений)	$Mt = \sqrt{(m_0^2 + m_1^2)} = \sqrt{(0,07^2 + 0,07^2)} = 0,10$	-
н801У	504331.07	1338741.17	Метод спутниковых геодезических измерений (определений)	$Mt = \sqrt{(m_0^2 + m_1^2)} = \sqrt{(0,07^2 + 0,07^2)} = 0,10$	-
н802У	504329.65	1338732.00	Метод спутниковых геодезических измерений (определений)	$Mt = \sqrt{(m_0^2 + m_1^2)} = \sqrt{(0,07^2 + 0,07^2)} = 0,10$	-
569	504288.55	1338741.87	Метод спутниковых геодезических измерений (определений)	$Mt = \sqrt{(m_0^2 + m_1^2)} = \sqrt{(0,07^2 + 0,07^2)} = 0,10$	-
570	504271.75	1338703.78	Метод спутниковых геодезических измерений (определений)	$Mt = \sqrt{(m_0^2 + m_1^2)} = \sqrt{(0,07^2 + 0,07^2)} = 0,10$	-
н679У	504212.31	1338758.08	Метод спутниковых геодезических измерений (определений)	$Mt = \sqrt{(m_0^2 + m_1^2)} = \sqrt{(0,07^2 + 0,07^2)} = 0,10$	-

1. Сведения о характерных точках границ образуемых земельных участков	**:ЗУ203 :**
	обозначение земельного участка

Система координат МСК-42, зона 1 **Зона № 1**

Обозначение характерных точек границ	Координаты, м		Метод определения координат	Формулы, примененные для расчета средней квадратической погрешности определения координат характерной точки границ (Mt), с подставленными в такие формулы значениями и итоговые (вычисленные) значения Mt, м	Описание закрепления точки
	X	Y			
1	2	3	4	5	6
н680У	504243.47	1338802.65	Метод спутниковых геодезических измерений (определений)	$Mt = \sqrt{(m_0^2 + m_1^2)} = \sqrt{(0,07^2 + 0,07^2)} = 0,10$	-
н770У	504255.95	1338793.89	Метод спутниковых геодезических измерений (определений)	$Mt = \sqrt{(m_0^2 + m_1^2)} = \sqrt{(0,07^2 + 0,07^2)} = 0,10$	-

2. Сведения о частях границ образуемых земельных участков: **:ЗУ203 :**

обозначение земельного участка

Обозначение части границ		Горизонтальное проложение (S), м	Описание прохождения части границ	Сведения о согласовании местоположения границ (согласовано/спорное)
от т.	до т.			
1	2	3	4	5
:ЗУ203 (1)				
н758У	н757У	63.29	-	Согласовано
н757У	н759У	75.10	-	Согласовано
н759У	н760У	8.96	-	Согласовано
н760У	н761У	18.36	-	Согласовано
н761У	н762У	8.95	-	Согласовано
н762У	н763У	39.81	-	Согласовано
н763У	568	182.61	-	Согласовано
568	567	6.29	-	Согласовано
567	566	335.39	-	Согласовано
566	н764У	4.07	-	Согласовано
н764У	н765У	13.83	-	Согласовано
н765У	н766У	437.36	-	Согласовано
н766У	н767У	344.29	-	Согласовано
н767У	н768У	7.15	-	Согласовано
н768У	н769У	331.84	-	Согласовано
н769У	н758У	340.20	-	Согласовано
:ЗУ203 (2)				

2. Сведения о частях границ образуемых земельных участков: **:ЗУ203 :**

обозначение земельного участка

Обозначение части границ		Горизонтальное проложение (S), м	Описание прохождения части границ	Сведения о согласовании местоположения границ (согласовано/спорное)
от т.	до т.			
1	2	3	4	5
н770У	н771У	7.85	-	Согласовано
н771У	н772У	16.00	-	Согласовано
н772У	н773У	13.95	-	Согласовано
н773У	н774У	9.28	-	Согласовано
н774У	н775У	4.35	-	Согласовано
н775У	н776У	11.16	-	Согласовано
н776У	н777У	5.36	-	Согласовано
н777У	н778У	5.33	-	Согласовано
н778У	н779У	5.15	-	Согласовано
н779У	н780У	4.36	-	Согласовано
н780У	н781У	3.73	-	Согласовано
н781У	н782У	5.02	-	Согласовано
н782У	н783У	5.77	-	Согласовано
н783У	н784У	5.47	-	Согласовано
н784У	н785У	6.40	-	Согласовано
н785У	н786У	2.74	-	Согласовано
н786У	н787У	2.83	-	Согласовано
н787У	н788У	3.69	-	Согласовано
н788У	н789У	5.95	-	Согласовано
н789У	н790У	10.64	-	Согласовано
н790У	н791У	9.51	-	Согласовано
н791У	н792У	4.84	-	Согласовано
н792У	н793У	11.36	-	Согласовано
н793У	н794У	4.08	-	Согласовано
н794У	н795У	4.56	-	Согласовано
н795У	н796У	17.09	-	Согласовано
н796У	н797У	13.31	-	Согласовано
н797У	н798У	60.73	-	Согласовано
н798У	н799У	9.83	-	Согласовано
н799У	н800У	4.22	-	Согласовано
н800У	н801У	6.88	-	Согласовано
н801У	н802У	9.28	-	Согласовано
н802У	569	42.27	-	Согласовано
569	570	41.63	-	Согласовано
570	н679У	80.51	-	Согласовано
н679У	н680У	54.38	-	Согласовано
н680У	н770У	15.25	-	Согласовано

3. Сведения о характеристиках образуемого земельного участка:	**:ЗУ203 :**
	обозначение земельного участка

№ п/п	Наименование характеристики земельного участка	Значение характеристики
1	2	3
1.	Адрес земельного участка	-
1.1.	Сведения о местоположении земельного участка (при отсутствии адреса) в структурированном в соответствии с федеральной информационной адресной системой виде	Российская Федерация, Кемеровская область — Кузбасс, Беловский городской округ, пгт Бачатский
1.2.	Дополнительные сведения о местоположении земельного участка	-
2.	Категория земель	Земли населенных пунктов
3.	Вид (виды) разрешенного использования	-
3.1.	Дополнительные сведения об использовании земельного участка	-
4.	Реестровый номер границ территориальной зоны или в случае отсутствия такого реестрового номера ее индивидуальное обозначение (вид, тип, номер, индекс)	-
5.	Площадь земельного участка ± величина предельной погрешности определения (вычисления) площади (Р± ΔР), м2	109216 ± 116 104674.96 ± 113.24 (1) 4540.67 ± 23.58 (2)
6.	Формула, примененная для вычисления предельной погрешности определения площади земельного участка, с подставленными значениями и итоговые (вычисленные) значения (ΔР), м2	ΔР=3.5*Mt*√P=3.5*0.1*√109216=116 (1) ΔР=3.5*Mt*√P=3.5*0.1*√104674.96=113.24
7.	Предельные минимальный и максимальный размеры земельного участка (Рмин и Рмакс), м2	- -
8.	Кадастровый или иной государственный учетный номер (инвентарный) объекта недвижимости, расположенного на образуемом земельном участке	-
9.	Кадастровые номера исходных земельных участков	-
9.1.	Кадастровый номер входящего в состав земельного участка, представляющего собой единое землепользование (номер контура многоконтурного земельного участка), преобразование которого осуществляется	-
9.2.	Кадастровые номера земельных участков, исключаемых из состава измененного (исходного) земельного участка, представляющего собой единое землепользование	-
9.3.	Кадастровый или иной государственный учетный номер (инвентарный) объекта недвижимости, расположенного на измененном земельном участке	-
10.	Условный номер земельного участка	:ЗУ229
11.	Учетный номер проекта межевания территории	00.00.0000000.000
12.	Дополнительные сведения об образовании земельного участка	Земельный участок образован из земель неразграниченной государственной собственности. Уполномоченный орган, утвердивший документ об образовании ЗУ: Администрация Беловского городского округа
13.	Сведения о земельных участках (землях общего пользования, территории общего пользования), посредством которых обеспечивается доступ	Земли общего пользования (1) Земли общего пользования (2) Земли общего пользования
14.	Иные сведения	-

4. Пояснения к сведениям об образуемом земельном участке:	**:ЗУ203 :**
	обозначение земельного участка

1.	-

Сведения об образуемых земельных участках

1. Сведения о характерных точках границ образуемых земельных участков

:ЗУ204 :

обозначение земельного участка

Система координат МСК-42, зона 1 **Зона № 1**

Обозначение характерных точек границ	Координаты, м		Метод определения координат	Формулы, примененные для расчета средней квадратической погрешности определения координат характерной точки границ (Mt), с подставленными в такие формулы значениями и итоговые (вычисленные) значения Mt, м	Описание закрепления точки
	X	Y			
1	2	3	4	5	6
Внешний контур				-	
н803У	503732.61	1338610.02	Метод спутниковых геодезических измерений (определений)	$Mt = \sqrt{(m_0^2 + m_1^2)} = \sqrt{(0,07^2 + 0,07^2)} = 0,10$	-
н737У	503756.42	1338626.08	Метод спутниковых геодезических измерений (определений)	$Mt = \sqrt{(m_0^2 + m_1^2)} = \sqrt{(0,07^2 + 0,07^2)} = 0,10$	-
н804У	503758.87	1338648.03	Метод спутниковых геодезических измерений (определений)	$Mt = \sqrt{(m_0^2 + m_1^2)} = \sqrt{(0,07^2 + 0,07^2)} = 0,10$	-
н805У	503685.91	1338670.69	Метод спутниковых геодезических измерений (определений)	$Mt = \sqrt{(m_0^2 + m_1^2)} = \sqrt{(0,07^2 + 0,07^2)} = 0,10$	-
н806У	503679.81	1338615.99	Метод спутниковых геодезических измерений (определений)	$Mt = \sqrt{(m_0^2 + m_1^2)} = \sqrt{(0,07^2 + 0,07^2)} = 0,10$	-
н803У	503732.61	1338610.02	Метод спутниковых геодезических измерений (определений)	$Mt = \sqrt{(m_0^2 + m_1^2)} = \sqrt{(0,07^2 + 0,07^2)} = 0,10$	-
Внутренний контур				-	
н807У	503692.61	1338621.83	Метод спутниковых геодезических измерений (определений)	$Mt = \sqrt{(m_0^2 + m_1^2)} = \sqrt{(0,07^2 + 0,07^2)} = 0,10$	-
н808У	503692.87	1338649.27	Метод спутниковых геодезических измерений (определений)	$Mt = \sqrt{(m_0^2 + m_1^2)} = \sqrt{(0,07^2 + 0,07^2)} = 0,10$	-

1. Сведения о характерных точках границ образуемых земельных участков

:ЗУ204 :

обозначение земельного участка

Система координат МСК-42, зона 1					Зона № 1
Обозначение характерных точек границ	**Координаты, м**		**Метод определения координат**	**Формулы, примененные для расчета средней квадратической погрешности определения координат характерной точки границ (Mt), с подставленными в такие формулы значениями и итоговые (вычисленные) значения Mt, м**	**Описание закрепления точки**
	X	**Y**			
1	**2**	**3**	**4**	**5**	**6**
н809У	503708.85	1338649.13	Метод спутниковых геодезических измерений (определений)	$Mt = \sqrt{(m_0^2 + m_1^2)} = \sqrt{(0,07^2 + 0,07^2)} = 0,10$	-
н810У	503708.77	1338640.53	Метод спутниковых геодезических измерений (определений)	$Mt = \sqrt{(m_0^2 + m_1^2)} = \sqrt{(0,07^2 + 0,07^2)} = 0,10$	-
н811У	503719.69	1338640.38	Метод спутниковых геодезических измерений (определений)	$Mt = \sqrt{(m_0^2 + m_1^2)} = \sqrt{(0,07^2 + 0,07^2)} = 0,10$	-
н812У	503719.65	1338630.47	Метод спутниковых геодезических измерений (определений)	$Mt = \sqrt{(m_0^2 + m_1^2)} = \sqrt{(0,07^2 + 0,07^2)} = 0,10$	-
н813У	503716.67	1338630.47	Метод спутниковых геодезических измерений (определений)	$Mt = \sqrt{(m_0^2 + m_1^2)} = \sqrt{(0,07^2 + 0,07^2)} = 0,10$	-
н814У	503716.62	1338621.56	Метод спутниковых геодезических измерений (определений)	$Mt = \sqrt{(m_0^2 + m_1^2)} = \sqrt{(0,07^2 + 0,07^2)} = 0,10$	-
н807У	503692.61	1338621.83	Метод спутниковых геодезических измерений (определений)	$Mt = \sqrt{(m_0^2 + m_1^2)} = \sqrt{(0,07^2 + 0,07^2)} = 0,10$	-

2. Сведения о частях границ образуемых земельных участков: **:ЗУ204 :**

обозначение земельного участка

Обозначение части границ		**Горизонтальное проложение (S), м**	**Описание прохождения части границ**	**Сведения о согласовании местоположения границ (согласовано/спорное)**
от т.	**до т.**			
1	**2**	**3**	**4**	**5**
Внешний контур				
н803У	н737У	28.72	-	Согласовано

2. Сведения о частях границ образуемых земельных участков: **:ЗУ204 :**

обозначение земельного участка

Обозначение части границ		Горизонтальное проложение (S), м	Описание прохождения части границ	Сведения о согласовании местоположения границ (согласовано/спорное)
от т.	до т.			
1	2	3	4	5
н737У	н804У	22.09	-	Согласовано
н804У	н805У	76.40	-	Согласовано
н805У	н806У	55.04	-	Согласовано
н806У	н803У	53.14	-	Согласовано
Внутренний контур				
н807У	н808У	27.44	-	Согласовано
н808У	н809У	15.98	-	Согласовано
н809У	н810У	8.60	-	Согласовано
н810У	н811У	10.92	-	Согласовано
н811У	н812У	9.91	-	Согласовано
н812У	н813У	2.98	-	Согласовано
н813У	н814У	8.91	-	Согласовано
н814У	н807У	24.01	-	Согласовано

3. Сведения о характеристиках образуемого земельного участка:

:ЗУ204 :

обозначение земельного участка

№ п/п	Наименование характеристики земельного участка	Значение характеристики
1	2	3
1.	Адрес земельного участка	-
1.1.	Сведения о местоположении земельного участка (при отсутствии адреса) в структурированном в соответствии с федеральной информационной адресной системой виде	Российская Федерация, Кемеровская область — Кузбасс, Беловский городской округ, пгт Бачатский, мкр Финский
1.2.	Дополнительные сведения о местоположении земельного участка	-
2.	Категория земель	Земли населенных пунктов
3.	Вид (виды) разрешенного использования	-
3.1.	Дополнительные сведения об использовании земельного участка	-
4.	Реестровый номер границ территориальной зоны или в случае отсутствия такого реестрового номера ее индивидуальное обозначение (вид, тип, номер, индекс)	-
5.	Площадь земельного участка ± величина предельной погрешности определения (вычисления) площади (Р± ΔР), м2	2769 ± 18
6.	Формула, примененная для вычисления предельной погрешности определения площади земельного участка, с подставленными значениями и итоговые (вычисленные) значения (ΔР), м2	ΔР=3.5*Mt*√P=3.5*0.1*√2769=18
7.	Предельные минимальный и максимальный размеры земельного участка (Рмин и Рмакс), м2	- -
8.	Кадастровый или иной государственный учетный номер (инвентарный) объекта недвижимости, расположенного на образуемом земельном участке	42:21:0000000:2466 42:21:0601004:1310

3. Сведения о характеристиках образуемого земельного участка:

:ЗУ204 :

обозначение земельного участка

№ п/п	Наименование характеристики земельного участка	Значение характеристики
1	2	3
9.	Кадастровые номера исходных земельных участков	-
9.1.	Кадастровый номер входящего в состав земельного участка, представляющего собой единое землепользование (номер контура многоконтурного земельного участка), преобразование которого осуществляется	-
9.2.	Кадастровые номера земельных участков, исключаемых из состава измененного (исходного) земельного участка, представляющего собой единое землепользование	-
9.3.	Кадастровый или иной государственный учетный номер (инвентарный) объекта недвижимости, расположенного на измененном земельном участке	-
10.	Условный номер земельного участка	:ЗУ239
11.	Учетный номер проекта межевания территории	00.00.0000000.000
12.	Дополнительные сведения об образовании земельного участка	Земельный участок образован из земель неразграниченной государственной собственности. Уполномоченный орган, утвердивший документ об образовании ЗУ: Администрация Беловского городского округа
13.	Сведения о земельных участках (землях общего пользования, территории общего пользования), посредством которых обеспечивается доступ	:ЗУ215
14.	Иные сведения	-
4. Пояснения к сведениям об образуемом земельном участке:		**:ЗУ204 :** обозначение земельного участка
1.	-	

Сведения об образуемых земельных участках

1. Сведения о характерных точках границ образуемых земельных участков

:ЗУ205 :

обозначение земельного участка

Система координат МСК-42, зона 1 **Зона № 1**

Обозначение характерных точек границ	Координаты, м		Метод определения координат	Формулы, примененные для расчета средней квадратической погрешности определения координат характерной точки границ (Mt), с подставленными в такие формулы значениями и итоговые (вычисленные) значения Mt, м	Описание закрепления точки
	X	Y			
1	2	3	4	5	6
				-	
н804У	503758.87	1338648.03	Метод спутниковых геодезических измерений (определений)	$Mt = \sqrt{(m_0^2 + m_1^2)} = \sqrt{(0,07^2 + 0,07^2)} = 0,10$	-
н737У	503756.42	1338626.08	Метод спутниковых геодезических измерений (определений)	$Mt = \sqrt{(m_0^2 + m_1^2)} = \sqrt{(0,07^2 + 0,07^2)} = 0,10$	-
н736У	503757.44	1338626.77	Метод спутниковых геодезических измерений (определений)	$Mt = \sqrt{(m_0^2 + m_1^2)} = \sqrt{(0,07^2 + 0,07^2)} = 0,10$	-
н735У	503760.97	1338668.43	Метод спутниковых геодезических измерений (определений)	$Mt = \sqrt{(m_0^2 + m_1^2)} = \sqrt{(0,07^2 + 0,07^2)} = 0,10$	-
н815У	503682.26	1338675.10	Метод спутниковых геодезических измерений (определений)	$Mt = \sqrt{(m_0^2 + m_1^2)} = \sqrt{(0,07^2 + 0,07^2)} = 0,10$	-
н739У	503678.91	1338605.54	Метод спутниковых геодезических измерений (определений)	$Mt = \sqrt{(m_0^2 + m_1^2)} = \sqrt{(0,07^2 + 0,07^2)} = 0,10$	-
н738У	503720.73	1338602.00	Метод спутниковых геодезических измерений (определений)	$Mt = \sqrt{(m_0^2 + m_1^2)} = \sqrt{(0,07^2 + 0,07^2)} = 0,10$	-
н803У	503732.61	1338610.02	Метод спутниковых геодезических измерений (определений)	$Mt = \sqrt{(m_0^2 + m_1^2)} = \sqrt{(0,07^2 + 0,07^2)} = 0,10$	-

1. Сведения о характерных точках границ образуемых земельных участков

:ЗУ205 :

обозначение земельного участка

Система координат МСК-42, зона 1 **Зона № 1**

Обозначение характерных точек границ	Координаты, м		Метод определения координат	Формулы, примененные для расчета средней квадратической погрешности определения координат характерной точки границ (Mt), с подставленными в такие формулы значениями и итоговые (вычисленные) значения Mt, м	Описание закрепления точки
	X	Y			
1	2	3	4	5	6
н806У	503679.81	1338615.99	Метод спутниковых геодезических измерений (определений)	$Mt = \sqrt{(m_0^2 + m_1^2)} = \sqrt{(0,07^2 + 0,07^2)} = 0,10$	-
н805У	503685.91	1338670.69	Метод спутниковых геодезических измерений (определений)	$Mt = \sqrt{(m_0^2 + m_1^2)} = \sqrt{(0,07^2 + 0,07^2)} = 0,10$	-
н804У	503758.87	1338648.03	Метод спутниковых геодезических измерений (определений)	$Mt = \sqrt{(m_0^2 + m_1^2)} = \sqrt{(0,07^2 + 0,07^2)} = 0,10$	-

2. Сведения о частях границ образуемых земельных участков: **:ЗУ205 :**

обозначение земельного участка

Обозначение части границ		Горизонтальное проложение (S), м	Описание прохождения части границ	Сведения о согласовании местоположения границ (согласовано/спорное)
от т.	до т.			
1	2	3	4	5
н804У	н737У	22.09	-	Согласовано
н737У	н736У	1.23	-	Согласовано
н736У	н735У	41.81	-	Согласовано
н735У	н815У	78.99	-	Согласовано
н815У	н739У	69.64	-	Согласовано
н739У	н738У	41.97	-	Согласовано
н738У	н803У	14.33	-	Согласовано
н803У	н806У	53.14	-	Согласовано
н806У	н805У	55.04	-	Согласовано
н805У	н804У	76.40	-	Согласовано

3. Сведения о характеристиках образуемого земельного участка: **:ЗУ205 :**

обозначение земельного участка

№ п/п	Наименование характеристики земельного участка	Значение характеристики
1	2	3
1.	Адрес земельного участка	-
1.1.	Сведения о местоположении земельного участка (при отсутствии адреса) в структурированном в соответствии с федеральной информационной адресной системой виде	Российская Федерация, Кемеровская область — Кузбасс, Беловский городской округ, пгт Бачатский, , мкр Финский
1.2.	Дополнительные сведения о местоположении земельного участка	-
2.	Категория земель	Земли населенных пунктов
3.	Вид (виды) разрешенного использования	-
3.1.	Дополнительные сведения об использовании земельного участка	-
4.	Реестровый номер границ территориальной зоны или в случае отсутствия такого реестрового номера ее индивидуальное обозначение (вид, тип, номер, индекс)	-
5.	Площадь земельного участка ± величина предельной погрешности определения (вычисления) площади (Р± ΔР), м2	1542 ± 14
6.	Формула, примененная для вычисления предельной погрешности определения площади земельного участка, с подставленными значениями и итоговые (вычисленные) значения (ΔР), м2	ΔР=3.5*Mt*√P=3.5*0.1*√1542=14
7.	Предельные минимальный и максимальный размеры земельного участка (Рмин и Рмакс), м2	- -
8.	Кадастровый или иной государственный учетный номер (инвентарный) объекта недвижимости, расположенного на образуемом земельном участке	42:21:0000000:2466 42:21:0601004:1310
9.	Кадастровые номера исходных земельных участков	-
9.1.	Кадастровый номер входящего в состав земельного участка, представляющего собой единое землепользование (номер контура многоконтурного земельного участка), преобразование которого осуществляется	-
9.2.	Кадастровые номера земельных участков, исключаемых из состава измененного (исходного) земельного участка, представляющего собой единое землепользование	-
9.3.	Кадастровый или иной государственный учетный номер (инвентарный) объекта недвижимости, расположенного на измененном земельном участке	-
10.	Условный номер земельного участка	:ЗУ240
11.	Учетный номер проекта межевания территории	00.00.0000000.000
12.	Дополнительные сведения об образовании земельного участка	Земельный участок образован из земель неразграниченной государственной собственности. Уполномоченный орган, утвердивший документ об образовании ЗУ: Администрация Беловского городского округа
13.	Сведения о земельных участках (землях общего пользования, территории общего пользования), посредством которых обеспечивается доступ	Земли общего пользования
14.	Иные сведения	-

4. Пояснения к сведениям об образуемом земельном участке:	**:ЗУ205 :**
	обозначение земельного участка

1.	-

Сведения об образуемых земельных участках

1. Сведения о характерных точках границ образуемых земельных участков

:ЗУ206 :

обозначение земельного участка

Система координат МСК-42, зона 1 **Зона № 1**

Обозначение характерных точек границ	Координаты, м		Метод определения координат	Формулы, примененные для расчета средней квадратической погрешности определения координат характерной точки границ (Mt), с подставленными в такие формулы значениями и итоговые (вычисленные) значения Mt, м	Описание закрепления точки
	X	Y			
1	2	3	4	5	6
				-	
н733У	503800.14	1338703.34	Метод спутниковых геодезических измерений (определений)	$Mt = \sqrt{(m_0^2 + m_1^2)} = \sqrt{(0,07^2 + 0,07^2)} = 0,10$	-
н732У	503796.14	1338745.26	Метод спутниковых геодезических измерений (определений)	$Mt = \sqrt{(m_0^2 + m_1^2)} = \sqrt{(0,07^2 + 0,07^2)} = 0,10$	-
н731У	503748.49	1338754.20	Метод спутниковых геодезических измерений (определений)	$Mt = \sqrt{(m_0^2 + m_1^2)} = \sqrt{(0,07^2 + 0,07^2)} = 0,10$	-
н730У	503742.38	1338788.78	Метод спутниковых геодезических измерений (определений)	$Mt = \sqrt{(m_0^2 + m_1^2)} = \sqrt{(0,07^2 + 0,07^2)} = 0,10$	-
н729У	503709.43	1338785.26	Метод спутниковых геодезических измерений (определений)	$Mt = \sqrt{(m_0^2 + m_1^2)} = \sqrt{(0,07^2 + 0,07^2)} = 0,10$	-
н728У	503719.62	1338682.66	Метод спутниковых геодезических измерений (определений)	$Mt = \sqrt{(m_0^2 + m_1^2)} = \sqrt{(0,07^2 + 0,07^2)} = 0,10$	-
н734У	503761.96	1338678.38	Метод спутниковых геодезических измерений (определений)	$Mt = \sqrt{(m_0^2 + m_1^2)} = \sqrt{(0,07^2 + 0,07^2)} = 0,10$	-
н733У	503800.14	1338703.34	Метод спутниковых геодезических измерений (определений)	$Mt = \sqrt{(m_0^2 + m_1^2)} = \sqrt{(0,07^2 + 0,07^2)} = 0,10$	-

2. Сведения о частях границ образуемых земельных участков:

:ЗУ206 :

обозначение земельного участка

Обозначение части границ		Горизонтальное проложение (S), м	Описание прохождения части границ	Сведения о согласовании местоположения границ (согласовано/спорное)
от т.	до т.			
1	2	3	4	5
н733У	н732У	42.11	-	Согласовано
н732У	н731У	48.48	-	Согласовано
н731У	н730У	35.12	-	Согласовано
н730У	н729У	33.14	-	Согласовано
н729У	н728У	103.10	-	Согласовано
н728У	н734У	42.56	-	Согласовано
н734У	н733У	45.61	-	Согласовано

3. Сведения о характеристиках образуемого земельного участка:

:ЗУ206 :

обозначение земельного участка

№ п/п	Наименование характеристики земельного участка	Значение характеристики
1	2	3
1.	Адрес земельного участка	-
1.1.	Сведения о местоположении земельного участка (при отсутствии адреса) в структурированном в соответствии с федеральной информационной адресной системой виде	Российская Федерация, Кемеровская область — Кузбасс, Беловский городской округ, пгт Бачатский
1.2.	Дополнительные сведения о местоположении земельного участка	-
2.	Категория земель	Земли населенных пунктов
3.	Вид (виды) разрешенного использования	-
3.1.	Дополнительные сведения об использовании земельного участка	-
4.	Реестровый номер границ территориальной зоны или в случае отсутствия такого реестрового номера ее индивидуальное обозначение (вид, тип, номер, индекс)	-
5.	Площадь земельного участка ± величина предельной погрешности определения (вычисления) площади (Р± ΔР), м2	6599 ± 28
6.	Формула, примененная для вычисления предельной погрешности определения площади земельного участка, с подставленными значениями и итоговые (вычисленные) значения (ΔР), м2	ΔР=3.5*Mt*√P=3.5*0.1*√6599=28
7.	Предельные минимальный и максимальный размеры земельного участка (Рмин и Рмакс), м2	30 -
8.	Кадастровый или иной государственный учетный номер (инвентарный) объекта недвижимости, расположенного на образуемом земельном участке	42:21:0000000:2466
9.	Кадастровые номера исходных земельных участков	-
9.1.	Кадастровый номер входящего в состав земельного участка, представляющего собой единое землепользование (номер контура многоконтурного земельного участка), преобразование которого осуществляется	-

3. Сведения о характеристиках образуемого земельного участка:

:ЗУ206 :

обозначение земельного участка

№ п/п	Наименование характеристики земельного участка	Значение характеристики
1	2	3
9.2.	Кадастровые номера земельных участков, исключаемых из состава измененного (исходного) земельного участка, представляющего собой единое землепользование	-
9.3.	Кадастровый или иной государственный учетный номер (инвентарный) объекта недвижимости, расположенного на измененном земельном участке	-
10.	Условный номер земельного участка	:ЗУ241
11.	Учетный номер проекта межевания территории	00.00.0000000.000
12.	Дополнительные сведения об образовании земельного участка	Земельный участок образован из земель неразграниченной государственной собственности. Уполномоченный орган, утвердивший документ об образовании ЗУ: Администрация Беловского городского округа
13.	Сведения о земельных участках (землях общего пользования, территории общего пользования), посредством которых обеспечивается доступ	Земли общего пользования
14.	Иные сведения	-
4. Пояснения к сведениям об образуемом земельном участке:		**:ЗУ206 :** обозначение земельного участка
1.	-	

Сведения об образуемых земельных участках

1. Сведения о характерных точках границ образуемых земельных участков

:ЗУ207 :

обозначение земельного участка

Система координат МСК-42, зона 1 **Зона № 1**

Обозначение характерных точек границ	Координаты, м		Метод определения координат	Формулы, примененные для расчета средней квадратической погрешности определения координат характерной точки границ (Mt), с подставленными в такие формулы значениями и итоговые (вычисленные) значения Mt, м	Описание закрепления точки
	X	Y			
1	2	3	4	5	6
Внешний контур				-	
н624У	503578.03	1338157.46	Метод спутниковых геодезических измерений (определений)	$Mt = \sqrt{(m_0^2 + m_1^2)} = \sqrt{(0,07^2 + 0,07^2)} = 0,10$	-
н623У	503648.02	1338156.69	Метод спутниковых геодезических измерений (определений)	$Mt = \sqrt{(m_0^2 + m_1^2)} = \sqrt{(0,07^2 + 0,07^2)} = 0,10$	-
н816У	503649.44	1338287.15	Метод спутниковых геодезических измерений (определений)	$Mt = \sqrt{(m_0^2 + m_1^2)} = \sqrt{(0,07^2 + 0,07^2)} = 0,10$	-
467	503635.82	1338287.43	Метод спутниковых геодезических измерений (определений)	$Mt = \sqrt{(m_0^2 + m_1^2)} = \sqrt{(0,07^2 + 0,07^2)} = 0,10$	-
466	503609.27	1338288.57	Метод спутниковых геодезических измерений (определений)	$Mt = \sqrt{(m_0^2 + m_1^2)} = \sqrt{(0,07^2 + 0,07^2)} = 0,10$	-
н817У	503583.50	1338289.06	Метод спутниковых геодезических измерений (определений)	$Mt = \sqrt{(m_0^2 + m_1^2)} = \sqrt{(0,07^2 + 0,07^2)} = 0,10$	-
н818У	503582.85	1338267.05	Метод спутниковых геодезических измерений (определений)	$Mt = \sqrt{(m_0^2 + m_1^2)} = \sqrt{(0,07^2 + 0,07^2)} = 0,10$	-
н819У	503584.03	1338241.07	Метод спутниковых геодезических измерений (определений)	$Mt = \sqrt{(m_0^2 + m_1^2)} = \sqrt{(0,07^2 + 0,07^2)} = 0,10$	-

1. Сведения о характерных точках границ образуемых земельных участков

:ЗУ207 :

обозначение земельного участка

Система координат МСК-42, зона 1					Зона № 1
Обозначение характерных точек границ	**Координаты, м**		**Метод определения координат**	**Формулы, примененные для расчета средней квадратической погрешности определения координат характерной точки границ (Mt), с подставленными в такие формулы значениями и итоговые (вычисленные) значения Mt, м**	**Описание закрепления точки**
	X	**Y**			
1	**2**	**3**	**4**	**5**	**6**
н820У	503582.39	1338238.43	Метод спутниковых геодезических измерений (определений)	$Mt = \sqrt{(m_0^2 + m_1^2)} = \sqrt{(0,07^2 + 0,07^2)} = 0,10$	-
н821У	503580.83	1338238.45	Метод спутниковых геодезических измерений (определений)	$Mt = \sqrt{(m_0^2 + m_1^2)} = \sqrt{(0,07^2 + 0,07^2)} = 0,10$	-
н822У	503580.84	1338240.16	Метод спутниковых геодезических измерений (определений)	$Mt = \sqrt{(m_0^2 + m_1^2)} = \sqrt{(0,07^2 + 0,07^2)} = 0,10$	-
н823У	503582.03	1338241.08	Метод спутниковых геодезических измерений (определений)	$Mt = \sqrt{(m_0^2 + m_1^2)} = \sqrt{(0,07^2 + 0,07^2)} = 0,10$	-
н824У	503580.85	1338267.06	Метод спутниковых геодезических измерений (определений)	$Mt = \sqrt{(m_0^2 + m_1^2)} = \sqrt{(0,07^2 + 0,07^2)} = 0,10$	-
н825У	503581.44	1338289.15	Метод спутниковых геодезических измерений (определений)	$Mt = \sqrt{(m_0^2 + m_1^2)} = \sqrt{(0,07^2 + 0,07^2)} = 0,10$	-
н826У	503579.46	1338289.25	Метод спутниковых геодезических измерений (определений)	$Mt = \sqrt{(m_0^2 + m_1^2)} = \sqrt{(0,07^2 + 0,07^2)} = 0,10$	-
н624У	503578.03	1338157.46	Метод спутниковых геодезических измерений (определений)	$Mt = \sqrt{(m_0^2 + m_1^2)} = \sqrt{(0,07^2 + 0,07^2)} = 0,10$	-
Внутренний контур				-	
н827У	503636.20	1338279.05	Метод спутниковых геодезических измерений (определений)	$Mt = \sqrt{(m_0^2 + m_1^2)} = \sqrt{(0,07^2 + 0,07^2)} = 0,10$	-

1. Сведения о характерных точках границ образуемых земельных участков	**:ЗУ207 :**
	обозначение земельного участка

Система координат МСК-42, зона 1					Зона № 1
Обозначение характерных точек границ	**Координаты, м**		**Метод определения координат**	**Формулы, примененные для расчета средней квадратической погрешности определения координат характерной точки границ (Mt), с подставленными в такие формулы значениями и итоговые (вычисленные) значения Mt, м**	**Описание закрепления точки**
	X	**Y**			
1	**2**	**3**	**4**	**5**	**6**
н828У	503636.20	1338280.05	Метод спутниковых геодезических измерений (определений)	$Mt = \sqrt{(m_0^2 + m_1^2)} = \sqrt{(0,07^2 + 0,07^2)} = 0,10$	-
н829У	503637.20	1338280.05	Метод спутниковых геодезических измерений (определений)	$Mt = \sqrt{(m_0^2 + m_1^2)} = \sqrt{(0,07^2 + 0,07^2)} = 0,10$	-
н830У	503637.20	1338279.05	Метод спутниковых геодезических измерений (определений)	$Mt = \sqrt{(m_0^2 + m_1^2)} = \sqrt{(0,07^2 + 0,07^2)} = 0,10$	-
н827У	503636.20	1338279.05	Метод спутниковых геодезических измерений (определений)	$Mt = \sqrt{(m_0^2 + m_1^2)} = \sqrt{(0,07^2 + 0,07^2)} = 0,10$	-
Внутренний контур				-	
н831У	503578.62	1338170.80	Метод спутниковых геодезических измерений (определений)	$Mt = \sqrt{(m_0^2 + m_1^2)} = \sqrt{(0,07^2 + 0,07^2)} = 0,10$	-
н832У	503578.58	1338171.80	Метод спутниковых геодезических измерений (определений)	$Mt = \sqrt{(m_0^2 + m_1^2)} = \sqrt{(0,07^2 + 0,07^2)} = 0,10$	-
н833У	503579.58	1338171.85	Метод спутниковых геодезических измерений (определений)	$Mt = \sqrt{(m_0^2 + m_1^2)} = \sqrt{(0,07^2 + 0,07^2)} = 0,10$	-
н834У	503579.63	1338170.85	Метод спутниковых геодезических измерений (определений)	$Mt = \sqrt{(m_0^2 + m_1^2)} = \sqrt{(0,07^2 + 0,07^2)} = 0,10$	-
н831У	503578.62	1338170.80	Метод спутниковых геодезических измерений (определений)	$Mt = \sqrt{(m_0^2 + m_1^2)} = \sqrt{(0,07^2 + 0,07^2)} = 0,10$	-

2. Сведения о частях границ образуемых земельных участков: **:ЗУ207 :**

обозначение земельного участка

Обозначение части границ		Горизонтальное проложение (S), м	Описание прохождения части границ	Сведения о согласовании местоположения границ (согласовано/спорное)
от т.	до т.			
1	2	3	4	5
Внешний контур				
н624У	н623У	69.99	-	Согласовано
н623У	н816У	130.47	-	Согласовано
н816У	467	13.62	-	Согласовано
467	466	26.57	-	Согласовано
466	н817У	25.77	-	Согласовано
н817У	н818У	22.02	-	Согласовано
н818У	н819У	26.01	-	Согласовано
н819У	н820У	3.11	-	Согласовано
н820У	н821У	1.56	-	Согласовано
н821У	н822У	1.71	-	Согласовано
н822У	н823У	1.50	-	Согласовано
н823У	н824У	26.01	-	Согласовано
н824У	н825У	22.10	-	Согласовано
н825У	н826У	1.98	-	Согласовано
н826У	н624У	131.80	-	Согласовано
Внутренний контур				
н827У	н828У	1.00	-	Согласовано
н828У	н829У	1.00	-	Согласовано
н829У	н830У	1.00	-	Согласовано
н830У	н827У	1.00	-	Согласовано
Внутренний контур				
н831У	н832У	1.00	-	Согласовано
н832У	н833У	1.00	-	Согласовано
н833У	н834У	1.00	-	Согласовано
н834У	н831У	1.01	-	Согласовано

3. Сведения о характеристиках образуемого земельного участка:

:ЗУ207 :

обозначение земельного участка

№ п/п	Наименование характеристики земельного участка	Значение характеристики
1	2	3
1.	Адрес земельного участка	-
1.1.	Сведения о местоположении земельного участка (при отсутствии адреса) в структурированном в соответствии с федеральной информационной адресной системой виде	Российская Федерация, Кемеровская область — Кузбасс, Беловский городской округ, пгт Бачатский, мкр Финский
1.2.	Дополнительные сведения о местоположении земельного участка	-
2.	Категория земель	Земли населенных пунктов
3.	Вид (виды) разрешенного использования	-

3. Сведения о характеристиках образуемого земельного участка:

:ЗУ207 :

обозначение земельного участка

№ п/п	Наименование характеристики земельного участка	Значение характеристики
1	2	3
3.1.	Дополнительные сведения об использовании земельного участка	-
4.	Реестровый номер границ территориальной зоны или в случае отсутствия такого реестрового номера ее индивидуальное обозначение (вид, тип, номер, индекс)	-
5.	Площадь земельного участка ± величина предельной погрешности определения (вычисления) площади (Р± ΔР), м2	9076 ± 33
6.	Формула, примененная для вычисления предельной погрешности определения площади земельного участка, с подставленными значениями и итоговые (вычисленные) значения (ΔР), м2	ΔР=3.5*Mt*√P=3.5*0.1*√9076=33
7.	Предельные минимальный и максимальный размеры земельного участка (Рмин и Рмакс), м2	2000 -
8.	Кадастровый или иной государственный учетный номер (инвентарный) объекта недвижимости, расположенного на образуемом земельном участке	42:21:0000000:2466 42:21:0601004:308 42:21:0601004:950 42:21:0601004:1310
9.	Кадастровые номера исходных земельных участков	-
9.1.	Кадастровый номер входящего в состав земельного участка, представляющего собой единое землепользование (номер контура многоконтурного земельного участка), преобразование которого осуществляется	-
9.2.	Кадастровые номера земельных участков, исключаемых из состава измененного (исходного) земельного участка, представляющего собой единое землепользование	-
9.3.	Кадастровый или иной государственный учетный номер (инвентарный) объекта недвижимости, расположенного на измененном земельном участке	-
10.	Условный номер земельного участка	:ЗУ242
11.	Учетный номер проекта межевания территории	00.00.0000000.000
12.	Дополнительные сведения об образовании земельного участка	Земельный участок образован из земель неразграниченной государственной собственности. Уполномоченный орган, утвердивший документ об образовании ЗУ: Администрация Беловского городского округа
13.	Сведения о земельных участках (землях общего пользования, территории общего пользования), посредством которых обеспечивается доступ	Земли общего пользования
14.	Иные сведения	-
4. Пояснения к сведениям об образуемом земельном участке:		**:ЗУ207 :** обозначение земельного участка
1.	-	

Сведения об образуемых земельных участках

1. Сведения о характерных точках границ образуемых земельных участков

:ЗУ208 :

обозначение земельного участка

Система координат МСК-42, зона 1 **Зона № 1**

Обозначение характерных точек границ	Координаты, м		Метод определения координат	Формулы, примененные для расчета средней квадратической погрешности определения координат характерной точки границ (Mt), с подставленными в такие формулы значениями и итоговые (вычисленные) значения Mt, м	Описание закрепления точки
	X	Y			
1	2	3	4	5	6
				-	
466	503609.27	1338288.57	Метод спутниковых геодезических измерений (определений)	$Mt = \sqrt{(m_0^2 + m_1^2)} = \sqrt{(0,07^2 + 0,07^2)} = 0,10$	-
463	503610.27	1338318.00	Метод спутниковых геодезических измерений (определений)	$Mt = \sqrt{(m_0^2 + m_1^2)} = \sqrt{(0,07^2 + 0,07^2)} = 0,10$	-
462	503631.08	1338317.36	Метод спутниковых геодезических измерений (определений)	$Mt = \sqrt{(m_0^2 + m_1^2)} = \sqrt{(0,07^2 + 0,07^2)} = 0,10$	-
461	503631.14	1338320.94	Метод спутниковых геодезических измерений (определений)	$Mt = \sqrt{(m_0^2 + m_1^2)} = \sqrt{(0,07^2 + 0,07^2)} = 0,10$	-
460	503636.34	1338320.80	Метод спутниковых геодезических измерений (определений)	$Mt = \sqrt{(m_0^2 + m_1^2)} = \sqrt{(0,07^2 + 0,07^2)} = 0,10$	-
459	503636.34	1338317.15	Метод спутниковых геодезических измерений (определений)	$Mt = \sqrt{(m_0^2 + m_1^2)} = \sqrt{(0,07^2 + 0,07^2)} = 0,10$	-
458	503636.77	1338317.15	Метод спутниковых геодезических измерений (определений)	$Mt = \sqrt{(m_0^2 + m_1^2)} = \sqrt{(0,07^2 + 0,07^2)} = 0,10$	-
467	503635.82	1338287.43	Метод спутниковых геодезических измерений (определений)	$Mt = \sqrt{(m_0^2 + m_1^2)} = \sqrt{(0,07^2 + 0,07^2)} = 0,10$	-

1. Сведения о характерных точках границ образуемых земельных участков

:ЗУ208 :

обозначение земельного участка

Система координат МСК-42, зона 1					Зона № 1
Обозначение характерных точек границ	**Координаты, м**		**Метод определения координат**	**Формулы, примененные для расчета средней квадратической погрешности определения координат характерной точки границ (Mt), с подставленными в такие формулы значениями и итоговые (вычисленные) значения Mt, м**	**Описание закрепления точки**
	X	**Y**			
1	**2**	**3**	**4**	**5**	**6**
н816У	503649.44	1338287.15	Метод спутниковых геодезических измерений (определений)	$Mt = \sqrt{(m_0^2 + m_1^2)} = \sqrt{(0,07^2 + 0,07^2)} = 0,10$	-
н835У	503650.15	1338351.68	Метод спутниковых геодезических измерений (определений)	$Mt = \sqrt{(m_0^2 + m_1^2)} = \sqrt{(0,07^2 + 0,07^2)} = 0,10$	-
н836У	503580.16	1338352.45	Метод спутниковых геодезических измерений (определений)	$Mt = \sqrt{(m_0^2 + m_1^2)} = \sqrt{(0,07^2 + 0,07^2)} = 0,10$	-
н826У	503579.46	1338289.25	Метод спутниковых геодезических измерений (определений)	$Mt = \sqrt{(m_0^2 + m_1^2)} = \sqrt{(0,07^2 + 0,07^2)} = 0,10$	-
н825У	503581.44	1338289.15	Метод спутниковых геодезических измерений (определений)	$Mt = \sqrt{(m_0^2 + m_1^2)} = \sqrt{(0,07^2 + 0,07^2)} = 0,10$	-
н837У	503581.58	1338294.01	Метод спутниковых геодезических измерений (определений)	$Mt = \sqrt{(m_0^2 + m_1^2)} = \sqrt{(0,07^2 + 0,07^2)} = 0,10$	-
н838У	503583.36	1338350.63	Метод спутниковых геодезических измерений (определений)	$Mt = \sqrt{(m_0^2 + m_1^2)} = \sqrt{(0,07^2 + 0,07^2)} = 0,10$	-
н839У	503585.36	1338350.62	Метод спутниковых геодезических измерений (определений)	$Mt = \sqrt{(m_0^2 + m_1^2)} = \sqrt{(0,07^2 + 0,07^2)} = 0,10$	-
н840У	503583.78	1338297.65	Метод спутниковых геодезических измерений (определений)	$Mt = \sqrt{(m_0^2 + m_1^2)} = \sqrt{(0,07^2 + 0,07^2)} = 0,10$	-

1. Сведения о характерных точках границ образуемых земельных участков	**:ЗУ208 :**
	обозначение земельного участка

Система координат МСК-42, зона 1					Зона № 1
Обозначение характерных точек границ	**Координаты, м**		**Метод определения координат**	**Формулы, примененные для расчета средней квадратической погрешности определения координат характерной точки границ (Mt), с подставленными в такие формулы значениями и итоговые (вычисленные) значения Mt, м**	**Описание закрепления точки**
	X	**Y**			
1	**2**	**3**	**4**	**5**	**6**
н841У	503585.37	1338297.55	Метод спутниковых геодезических измерений (определений)	$Mt = \sqrt{(m_0^2 + m_1^2)} = \sqrt{(0,07^2 + 0,07^2)} = 0,10$	-
н842У	503585.29	1338296.58	Метод спутниковых геодезических измерений (определений)	$Mt = \sqrt{(m_0^2 + m_1^2)} = \sqrt{(0,07^2 + 0,07^2)} = 0,10$	-
н843У	503585.00	1338293.54	Метод спутниковых геодезических измерений (определений)	$Mt = \sqrt{(m_0^2 + m_1^2)} = \sqrt{(0,07^2 + 0,07^2)} = 0,10$	-
464	503607.08	1338295.68	Метод спутниковых геодезических измерений (определений)	$Mt = \sqrt{(m_0^2 + m_1^2)} = \sqrt{(0,07^2 + 0,07^2)} = 0,10$	-
465	503607.03	1338293.67	Метод спутниковых геодезических измерений (определений)	$Mt = \sqrt{(m_0^2 + m_1^2)} = \sqrt{(0,07^2 + 0,07^2)} = 0,10$	-
н844У	503583.56	1338291.32	Метод спутниковых геодезических измерений (определений)	$Mt = \sqrt{(m_0^2 + m_1^2)} = \sqrt{(0,07^2 + 0,07^2)} = 0,10$	-
н817У	503583.50	1338289.06	Метод спутниковых геодезических измерений (определений)	$Mt = \sqrt{(m_0^2 + m_1^2)} = \sqrt{(0,07^2 + 0,07^2)} = 0,10$	-
466	503609.27	1338288.57	Метод спутниковых геодезических измерений (определений)	$Mt = \sqrt{(m_0^2 + m_1^2)} = \sqrt{(0,07^2 + 0,07^2)} = 0,10$	-

2. Сведения о частях границ образуемых земельных участков: **:ЗУ208 :**

обозначение земельного участка

Обозначение части границ		Горизонтальное проложение (S), м	Описание прохождения части границ	Сведения о согласовании местоположения границ (согласовано/спорное)
от т.	до т.			
1	2	3	4	5
466	463	29.45	-	Согласовано
463	462	20.82	-	Согласовано
462	461	3.58	-	Согласовано
461	460	5.20	-	Согласовано
460	459	3.65	-	Согласовано
459	458	0.43	-	Согласовано
458	467	29.74	-	Согласовано
467	н816У	13.62	-	Согласовано
н816У	н835У	64.53	-	Согласовано
н835У	н836У	69.99	-	Согласовано
н836У	н826У	63.20	-	Согласовано
н826У	н825У	1.98	-	Согласовано
н825У	н837У	4.86	-	Согласовано
н837У	н838У	56.65	-	Согласовано
н838У	н839У	2.00	-	Согласовано
н839У	н840У	52.99	-	Согласовано
н840У	н841У	1.59	-	Согласовано
н841У	н842У	0.97	-	Согласовано
н842У	н843У	3.05	-	Согласовано
н843У	464	22.18	-	Согласовано
464	465	2.01	-	Согласовано
465	н844У	23.59	-	Согласовано
н844У	н817У	2.26	-	Согласовано
н817У	466	25.77	-	Согласовано

3. Сведения о характеристиках образуемого земельного участка:

:ЗУ208 :

обозначение земельного участка

№ п/п	Наименование характеристики земельного участка	Значение характеристики
1	2	3
1.	Адрес земельного участка	-
1.1.	Сведения о местоположении земельного участка (при отсутствии адреса) в структурированном в соответствии с федеральной информационной адресной системой виде	Российская Федерация, Кемеровская область — Кузбасс, Беловский городской округ, пгт Бачатский, мкр Финский
1.2.	Дополнительные сведения о местоположении земельного участка	-
2.	Категория земель	Земли населенных пунктов
3.	Вид (виды) разрешенного использования	-
3.1.	Дополнительные сведения об использовании земельного участка	-

3. Сведения о характеристиках образуемого земельного участка:

:ЗУ208 :

обозначение земельного участка

№ п/п	Наименование характеристики земельного участка	Значение характеристики
1	2	3
4.	Реестровый номер границ территориальной зоны или в случае отсутствия такого реестрового номера ее индивидуальное обозначение (вид, тип, номер, индекс)	-
5.	Площадь земельного участка ± величина предельной погрешности определения (вычисления) площади (Р± ΔР), м2	3484 ± 21
6.	Формула, примененная для вычисления предельной погрешности определения площади земельного участка, с подставленными значениями и итоговые (вычисленные) значения (ΔР), м2	ΔР=3.5*Mt*√P=3.5*0.1*√3484=21
7.	Предельные минимальный и максимальный размеры земельного участка (Рмин и Рмакс), м2	- -
8.	Кадастровый или иной государственный учетный номер (инвентарный) объекта недвижимости, расположенного на образуемом земельном участке	42:21:0601004:950 42:21:0601004:1310
9.	Кадастровые номера исходных земельных участков	-
9.1.	Кадастровый номер входящего в состав земельного участка, представляющего собой единое землепользование (номер контура многоконтурного земельного участка), преобразование которого осуществляется	-
9.2.	Кадастровые номера земельных участков, исключаемых из состава измененного (исходного) земельного участка, представляющего собой единое землепользование	-
9.3.	Кадастровый или иной государственный учетный номер (инвентарный) объекта недвижимости, расположенного на измененном земельном участке	-
10.	Условный номер земельного участка	:ЗУ243
11.	Учетный номер проекта межевания территории	00.00.0000000.000
12.	Дополнительные сведения об образовании земельного участка	Земельный участок образован из земель неразграниченной государственной собственности. Уполномоченный орган, утвердивший документ об образовании ЗУ: Администрация Беловского городского округа
13.	Сведения о земельных участках (землях общего пользования, территории общего пользования), посредством которых обеспечивается доступ	Земли общего пользования
14.	Иные сведения	-
4. Пояснения к сведениям об образуемом земельном участке:		**:ЗУ208 :** обозначение земельного участка
1.	-	

Сведения об образуемых земельных участках

1. Сведения о характерных точках границ образуемых земельных участков

:ЗУ209 :

обозначение земельного участка

Система координат МСК-42, зона 1 **Зона № 1**

Обозначение характерных точек границ	Координаты, м		Метод определения координат	Формулы, примененные для расчета средней квадратической погрешности определения координат характерной точки границ (Mt), с подставленными в такие формулы значениями и итоговые (вычисленные) значения Mt, м	Описание закрепления точки
	X	Y			
1	2	3	4	5	6
Внешний контур				-	
н845У	503384.45	1338372.35	Метод спутниковых геодезических измерений (определений)	$Mt = \sqrt{(m_0^2 + m_1^2)} = \sqrt{(0,07^2 + 0,07^2)} = 0,10$	-
н846У	503570.68	1338367.69	Метод спутниковых геодезических измерений (определений)	$Mt = \sqrt{(m_0^2 + m_1^2)} = \sqrt{(0,07^2 + 0,07^2)} = 0,10$	-
н847У	503571.67	1338427.68	Метод спутниковых геодезических измерений (определений)	$Mt = \sqrt{(m_0^2 + m_1^2)} = \sqrt{(0,07^2 + 0,07^2)} = 0,10$	-
н848У	503571.67	1338428.68	Метод спутниковых геодезических измерений (определений)	$Mt = \sqrt{(m_0^2 + m_1^2)} = \sqrt{(0,07^2 + 0,07^2)} = 0,10$	-
н849У	503572.71	1338494.55	Метод спутниковых геодезических измерений (определений)	$Mt = \sqrt{(m_0^2 + m_1^2)} = \sqrt{(0,07^2 + 0,07^2)} = 0,10$	-
н850У	503582.70	1338494.40	Метод спутниковых геодезических измерений (определений)	$Mt = \sqrt{(m_0^2 + m_1^2)} = \sqrt{(0,07^2 + 0,07^2)} = 0,10$	-
н851У	503580.68	1338367.44	Метод спутниковых геодезических измерений (определений)	$Mt = \sqrt{(m_0^2 + m_1^2)} = \sqrt{(0,07^2 + 0,07^2)} = 0,10$	-
н852У	503650.32	1338366.68	Метод спутниковых геодезических измерений (определений)	$Mt = \sqrt{(m_0^2 + m_1^2)} = \sqrt{(0,07^2 + 0,07^2)} = 0,10$	-

1. Сведения о характерных точках границ образуемых земельных участков

:ЗУ209 :

обозначение земельного участка

Система координат МСК-42, зона 1					Зона № 1
Обозначение характерных точек границ	**Координаты, м**		**Метод определения координат**	**Формулы, примененные для расчета средней квадратической погрешности определения координат характерной точки границ (Mt), с подставленными в такие формулы значениями и итоговые (вычисленные) значения Mt, м**	**Описание закрепления точки**
	X	**Y**			
1	**2**	**3**	**4**	**5**	**6**
н853У	503656.20	1338445.87	Метод спутниковых геодезических измерений (определений)	$Mt = \sqrt{(m_0^2 + m_1^2)} = \sqrt{(0,07^2 + 0,07^2)} = 0,10$	-
н854У	503662.18	1338569.81	Метод спутниковых геодезических измерений (определений)	$Mt = \sqrt{(m_0^2 + m_1^2)} = \sqrt{(0,07^2 + 0,07^2)} = 0,10$	-
н855У	503650.52	1338568.06	Метод спутниковых геодезических измерений (определений)	$Mt = \sqrt{(m_0^2 + m_1^2)} = \sqrt{(0,07^2 + 0,07^2)} = 0,10$	-
н856У	503650.68	1338565.91	Метод спутниковых геодезических измерений (определений)	$Mt = \sqrt{(m_0^2 + m_1^2)} = \sqrt{(0,07^2 + 0,07^2)} = 0,10$	-
н857У	503645.29	1338565.22	Метод спутниковых геодезических измерений (определений)	$Mt = \sqrt{(m_0^2 + m_1^2)} = \sqrt{(0,07^2 + 0,07^2)} = 0,10$	-
н858У	503644.76	1338567.08	Метод спутниковых геодезических измерений (определений)	$Mt = \sqrt{(m_0^2 + m_1^2)} = \sqrt{(0,07^2 + 0,07^2)} = 0,10$	-
н859У	503606.20	1338561.25	Метод спутниковых геодезических измерений (определений)	$Mt = \sqrt{(m_0^2 + m_1^2)} = \sqrt{(0,07^2 + 0,07^2)} = 0,10$	-
н860У	503602.42	1338482.40	Метод спутниковых геодезических измерений (определений)	$Mt = \sqrt{(m_0^2 + m_1^2)} = \sqrt{(0,07^2 + 0,07^2)} = 0,10$	-
н861У	503588.87	1338482.75	Метод спутниковых геодезических измерений (определений)	$Mt = \sqrt{(m_0^2 + m_1^2)} = \sqrt{(0,07^2 + 0,07^2)} = 0,10$	-

1. Сведения о характерных точках границ образуемых земельных участков	**:ЗУ209 :**
	обозначение земельного участка

Система координат МСК-42, зона 1					Зона № 1
Обозначение характерных точек границ	**Координаты, м**		**Метод определения координат**	**Формулы, примененные для расчета средней квадратической погрешности определения координат характерной точки границ (Mt), с подставленными в такие формулы значениями и итоговые (вычисленные) значения Mt, м**	**Описание закрепления точки**
	X	**Y**			
1	**2**	**3**	**4**	**5**	**6**
н862У	503588.41	1338470.92	Метод спутниковых геодезических измерений (определений)	$Mt = \sqrt{(m_0^2 + m_1^2)} = \sqrt{(0,07^2 + 0,07^2)} = 0,10$	-
н863У	503589.00	1338424.11	Метод спутниковых геодезических измерений (определений)	$Mt = \sqrt{(m_0^2 + m_1^2)} = \sqrt{(0,07^2 + 0,07^2)} = 0,10$	-
н864У	503585.70	1338369.46	Метод спутниковых геодезических измерений (определений)	$Mt = \sqrt{(m_0^2 + m_1^2)} = \sqrt{(0,07^2 + 0,07^2)} = 0,10$	-
н865У	503583.70	1338369.46	Метод спутниковых геодезических измерений (определений)	$Mt = \sqrt{(m_0^2 + m_1^2)} = \sqrt{(0,07^2 + 0,07^2)} = 0,10$	-
н866У	503586.74	1338421.42	Метод спутниковых геодезических измерений (определений)	$Mt = \sqrt{(m_0^2 + m_1^2)} = \sqrt{(0,07^2 + 0,07^2)} = 0,10$	-
н867У	503585.27	1338421.47	Метод спутниковых геодезических измерений (определений)	$Mt = \sqrt{(m_0^2 + m_1^2)} = \sqrt{(0,07^2 + 0,07^2)} = 0,10$	-
н868У	503585.37	1338426.15	Метод спутниковых геодезических измерений (определений)	$Mt = \sqrt{(m_0^2 + m_1^2)} = \sqrt{(0,07^2 + 0,07^2)} = 0,10$	-
н869У	503586.74	1338425.95	Метод спутниковых геодезических измерений (определений)	$Mt = \sqrt{(m_0^2 + m_1^2)} = \sqrt{(0,07^2 + 0,07^2)} = 0,10$	-
н870У	503586.04	1338484.77	Метод спутниковых геодезических измерений (определений)	$Mt = \sqrt{(m_0^2 + m_1^2)} = \sqrt{(0,07^2 + 0,07^2)} = 0,10$	-

1. Сведения о характерных точках границ образуемых земельных участков	**:ЗУ209 :**
	обозначение земельного участка

Система координат МСК-42, зона 1					Зона № 1
Обозначение характерных точек границ	**Координаты, м**		**Метод определения координат**	**Формулы, примененные для расчета средней квадратической погрешности определения координат характерной точки границ (Mt), с подставленными в такие формулы значениями и итоговые (вычисленные) значения Mt, м**	**Описание закрепления точки**
	X	**Y**			
1	**2**	**3**	**4**	**5**	**6**
н871У	503600.41	1338484.40	Метод спутниковых геодезических измерений (определений)	$Mt = \sqrt{(m_0^2 + m_1^2)} = \sqrt{(0,07^2 + 0,07^2)} = 0,10$	-
н872У	503604.17	1338561.27	Метод спутниковых геодезических измерений (определений)	$Mt = \sqrt{(m_0^2 + m_1^2)} = \sqrt{(0,07^2 + 0,07^2)} = 0,10$	-
н873У	503592.04	1338561.59	Метод спутниковых геодезических измерений (определений)	$Mt = \sqrt{(m_0^2 + m_1^2)} = \sqrt{(0,07^2 + 0,07^2)} = 0,10$	-
н874У	503592.09	1338563.59	Метод спутниковых геодезических измерений (определений)	$Mt = \sqrt{(m_0^2 + m_1^2)} = \sqrt{(0,07^2 + 0,07^2)} = 0,10$	-
н875У	503604.22	1338563.28	Метод спутниковых геодезических измерений (определений)	$Mt = \sqrt{(m_0^2 + m_1^2)} = \sqrt{(0,07^2 + 0,07^2)} = 0,10$	-
н876У	503645.43	1338569.31	Метод спутниковых геодезических измерений (определений)	$Mt = \sqrt{(m_0^2 + m_1^2)} = \sqrt{(0,07^2 + 0,07^2)} = 0,10$	-
н877У	503662.28	1338571.95	Метод спутниковых геодезических измерений (определений)	$Mt = \sqrt{(m_0^2 + m_1^2)} = \sqrt{(0,07^2 + 0,07^2)} = 0,10$	-
н878У	503667.32	1338676.37	Метод спутниковых геодезических измерений (определений)	$Mt = \sqrt{(m_0^2 + m_1^2)} = \sqrt{(0,07^2 + 0,07^2)} = 0,10$	-
н879У	503571.46	1338684.49	Метод спутниковых геодезических измерений (определений)	$Mt = \sqrt{(m_0^2 + m_1^2)} = \sqrt{(0,07^2 + 0,07^2)} = 0,10$	-

1. Сведения о характерных точках границ образуемых земельных участков	**:ЗУ209 :**
	обозначение земельного участка

Система координат МСК-42, зона 1					Зона № 1
Обозначение характерных точек границ	**Координаты, м**		**Метод определения координат**	**Формулы, примененные для расчета средней квадратической погрешности определения координат характерной точки границ (Mt), с подставленными в такие формулы значениями и итоговые (вычисленные) значения Mt, м**	**Описание закрепления точки**
	X	**Y**			
1	**2**	**3**	**4**	**5**	**6**
н346У	503571.40	1338679.77	Метод спутниковых геодезических измерений (определений)	$Mt = \sqrt{(m_0^2 + m_1^2)} = \sqrt{(0,07^2 + 0,07^2)} = 0,10$	-
н345У	503571.57	1338673.53	Метод спутниковых геодезических измерений (определений)	$Mt = \sqrt{(m_0^2 + m_1^2)} = \sqrt{(0,07^2 + 0,07^2)} = 0,10$	-
н187У	503572.10	1338673.53	Метод спутниковых геодезических измерений (определений)	$Mt = \sqrt{(m_0^2 + m_1^2)} = \sqrt{(0,07^2 + 0,07^2)} = 0,10$	-
н185У	503572.13	1338666.60	Метод спутниковых геодезических измерений (определений)	$Mt = \sqrt{(m_0^2 + m_1^2)} = \sqrt{(0,07^2 + 0,07^2)} = 0,10$	-
н183У	503572.21	1338660.62	Метод спутниковых геодезических измерений (определений)	$Mt = \sqrt{(m_0^2 + m_1^2)} = \sqrt{(0,07^2 + 0,07^2)} = 0,10$	-
н180У	503572.30	1338654.72	Метод спутниковых геодезических измерений (определений)	$Mt = \sqrt{(m_0^2 + m_1^2)} = \sqrt{(0,07^2 + 0,07^2)} = 0,10$	-
н178У	503572.40	1338648.53	Метод спутниковых геодезических измерений (определений)	$Mt = \sqrt{(m_0^2 + m_1^2)} = \sqrt{(0,07^2 + 0,07^2)} = 0,10$	-
н175У	503572.63	1338642.89	Метод спутниковых геодезических измерений (определений)	$Mt = \sqrt{(m_0^2 + m_1^2)} = \sqrt{(0,07^2 + 0,07^2)} = 0,10$	-
н172У	503572.75	1338637.52	Метод спутниковых геодезических измерений (определений)	$Mt = \sqrt{(m_0^2 + m_1^2)} = \sqrt{(0,07^2 + 0,07^2)} = 0,10$	-

1. Сведения о характерных точках границ образуемых земельных участков	**:ЗУ209 :**
	обозначение земельного участка

Система координат МСК-42, зона 1					Зона № 1
Обозначение характерных точек границ	**Координаты, м**		**Метод определения координат**	**Формулы, примененные для расчета средней квадратической погрешности определения координат характерной точки границ (Mt), с подставленными в такие формулы значениями и итоговые (вычисленные) значения Mt, м**	**Описание закрепления точки**
	X	**Y**			
1	**2**	**3**	**4**	**5**	**6**
н170У	503572.87	1338632.78	Метод спутниковых геодезических измерений (определений)	$Mt = \sqrt{(m_0^2 + m_1^2)} = \sqrt{(0,07^2 + 0,07^2)} = 0,10$	-
н169У	503572.99	1338627.68	Метод спутниковых геодезических измерений (определений)	$Mt = \sqrt{(m_0^2 + m_1^2)} = \sqrt{(0,07^2 + 0,07^2)} = 0,10$	-
н168У	503573.11	1338622.28	Метод спутниковых геодезических измерений (определений)	$Mt = \sqrt{(m_0^2 + m_1^2)} = \sqrt{(0,07^2 + 0,07^2)} = 0,10$	-
н165У	503572.45	1338622.25	Метод спутниковых геодезических измерений (определений)	$Mt = \sqrt{(m_0^2 + m_1^2)} = \sqrt{(0,07^2 + 0,07^2)} = 0,10$	-
н163У	503572.75	1338616.97	Метод спутниковых геодезических измерений (определений)	$Mt = \sqrt{(m_0^2 + m_1^2)} = \sqrt{(0,07^2 + 0,07^2)} = 0,10$	-
н161У	503573.05	1338611.75	Метод спутниковых геодезических измерений (определений)	$Mt = \sqrt{(m_0^2 + m_1^2)} = \sqrt{(0,07^2 + 0,07^2)} = 0,10$	-
н160У	503573.38	1338606.26	Метод спутниковых геодезических измерений (определений)	$Mt = \sqrt{(m_0^2 + m_1^2)} = \sqrt{(0,07^2 + 0,07^2)} = 0,10$	-
н159У	503573.62	1338601.66	Метод спутниковых геодезических измерений (определений)	$Mt = \sqrt{(m_0^2 + m_1^2)} = \sqrt{(0,07^2 + 0,07^2)} = 0,10$	-
н158У	503573.53	1338601.66	Метод спутниковых геодезических измерений (определений)	$Mt = \sqrt{(m_0^2 + m_1^2)} = \sqrt{(0,07^2 + 0,07^2)} = 0,10$	-

1. Сведения о характерных точках границ образуемых земельных участков	**:ЗУ209 :**
	обозначение земельного участка

Система координат МСК-42, зона 1					Зона № 1
Обозначение характерных точек границ	**Координаты, м**		**Метод определения координат**	**Формулы, примененные для расчета средней квадратической погрешности определения координат характерной точки границ (Mt), с подставленными в такие формулы значениями и итоговые (вычисленные) значения Mt, м**	**Описание закрепления точки**
	X	**Y**			
1	**2**	**3**	**4**	**5**	**6**
н344У	503573.84	1338590.22	Метод спутниковых геодезических измерений (определений)	$Mt = \sqrt{(m_0^2 + m_1^2)} = \sqrt{(0,07^2 + 0,07^2)} = 0,10$	-
н343У	503482.00	1338589.07	Метод спутниковых геодезических измерений (определений)	$Mt = \sqrt{(m_0^2 + m_1^2)} = \sqrt{(0,07^2 + 0,07^2)} = 0,10$	-
н342У	503482.11	1338600.10	Метод спутниковых геодезических измерений (определений)	$Mt = \sqrt{(m_0^2 + m_1^2)} = \sqrt{(0,07^2 + 0,07^2)} = 0,10$	-
н880У	503461.90	1338599.76	Метод спутниковых геодезических измерений (определений)	$Mt = \sqrt{(m_0^2 + m_1^2)} = \sqrt{(0,07^2 + 0,07^2)} = 0,10$	-
н881У	503460.67	1338555.46	Метод спутниковых геодезических измерений (определений)	$Mt = \sqrt{(m_0^2 + m_1^2)} = \sqrt{(0,07^2 + 0,07^2)} = 0,10$	-
н882У	503387.46	1338556.13	Метод спутниковых геодезических измерений (определений)	$Mt = \sqrt{(m_0^2 + m_1^2)} = \sqrt{(0,07^2 + 0,07^2)} = 0,10$	-
н883У	503386.83	1338518.06	Метод спутниковых геодезических измерений (определений)	$Mt = \sqrt{(m_0^2 + m_1^2)} = \sqrt{(0,07^2 + 0,07^2)} = 0,10$	-
н884У	503387.33	1338512.54	Метод спутниковых геодезических измерений (определений)	$Mt = \sqrt{(m_0^2 + m_1^2)} = \sqrt{(0,07^2 + 0,07^2)} = 0,10$	-
н885У	503386.75	1338512.48	Метод спутниковых геодезических измерений (определений)	$Mt = \sqrt{(m_0^2 + m_1^2)} = \sqrt{(0,07^2 + 0,07^2)} = 0,10$	-

1. Сведения о характерных точках границ образуемых земельных участков	**:ЗУ209 :**
	обозначение земельного участка

Система координат МСК-42, зона 1					Зона № 1
Обозначение характерных точек границ	**Координаты, м**		**Метод определения координат**	**Формулы, примененные для расчета средней квадратической погрешности определения координат характерной точки границ (Mt), с подставленными в такие формулы значениями и итоговые (вычисленные) значения Mt, м**	**Описание закрепления точки**
	X	**Y**			
1	**2**	**3**	**4**	**5**	**6**
н845У	503384.45	1338372.35	Метод спутниковых геодезических измерений (определений)	$Mt = \sqrt{(m_0^2 + m_1^2)} = \sqrt{(0,07^2 + 0,07^2)} = 0,10$	-
Внутренний контур				-	
н886У	503642.78	1338412.47	Метод спутниковых геодезических измерений (определений)	$Mt = \sqrt{(m_0^2 + m_1^2)} = \sqrt{(0,07^2 + 0,07^2)} = 0,10$	-
н887У	503643.25	1338419.24	Метод спутниковых геодезических измерений (определений)	$Mt = \sqrt{(m_0^2 + m_1^2)} = \sqrt{(0,07^2 + 0,07^2)} = 0,10$	-
н888У	503644.68	1338419.15	Метод спутниковых геодезических измерений (определений)	$Mt = \sqrt{(m_0^2 + m_1^2)} = \sqrt{(0,07^2 + 0,07^2)} = 0,10$	-
н889У	503646.54	1338419.02	Метод спутниковых геодезических измерений (определений)	$Mt = \sqrt{(m_0^2 + m_1^2)} = \sqrt{(0,07^2 + 0,07^2)} = 0,10$	-
н890У	503646.99	1338418.98	Метод спутниковых геодезических измерений (определений)	$Mt = \sqrt{(m_0^2 + m_1^2)} = \sqrt{(0,07^2 + 0,07^2)} = 0,10$	-
н891У	503648.28	1338418.89	Метод спутниковых геодезических измерений (определений)	$Mt = \sqrt{(m_0^2 + m_1^2)} = \sqrt{(0,07^2 + 0,07^2)} = 0,10$	-
н892У	503651.19	1338418.68	Метод спутниковых геодезических измерений (определений)	$Mt = \sqrt{(m_0^2 + m_1^2)} = \sqrt{(0,07^2 + 0,07^2)} = 0,10$	-
н893У	503651.10	1338417.37	Метод спутниковых геодезических измерений (определений)	$Mt = \sqrt{(m_0^2 + m_1^2)} = \sqrt{(0,07^2 + 0,07^2)} = 0,10$	-

1. Сведения о характерных точках границ образуемых земельных участков	**:ЗУ209 :**
	обозначение земельного участка

Система координат МСК-42, зона 1					Зона № 1
Обозначение характерных точек границ	**Координаты, м**		**Метод определения координат**	**Формулы, примененные для расчета средней квадратической погрешности определения координат характерной точки границ (Mt), с подставленными в такие формулы значениями и итоговые (вычисленные) значения Mt, м**	**Описание закрепления точки**
	X	**Y**			
1	**2**	**3**	**4**	**5**	**6**
н894У	503651.03	1338416.37	Метод спутниковых геодезических измерений (определений)	$Mt = \sqrt{(m_0^2 + m_1^2)} = \sqrt{(0,07^2 + 0,07^2)} = 0,10$	-
н895У	503650.96	1338415.37	Метод спутниковых геодезических измерений (определений)	$Mt = \sqrt{(m_0^2 + m_1^2)} = \sqrt{(0,07^2 + 0,07^2)} = 0,10$	-
н896У	503650.71	1338411.91	Метод спутниковых геодезических измерений (определений)	$Mt = \sqrt{(m_0^2 + m_1^2)} = \sqrt{(0,07^2 + 0,07^2)} = 0,10$	-
н886У	503642.78	1338412.47	Метод спутниковых геодезических измерений (определений)	$Mt = \sqrt{(m_0^2 + m_1^2)} = \sqrt{(0,07^2 + 0,07^2)} = 0,10$	-
Внутренний контур				-	
н897У	503632.62	1338425.77	Метод спутниковых геодезических измерений (определений)	$Mt = \sqrt{(m_0^2 + m_1^2)} = \sqrt{(0,07^2 + 0,07^2)} = 0,10$	-
н898У	503632.62	1338426.77	Метод спутниковых геодезических измерений (определений)	$Mt = \sqrt{(m_0^2 + m_1^2)} = \sqrt{(0,07^2 + 0,07^2)} = 0,10$	-
н899У	503633.62	1338426.77	Метод спутниковых геодезических измерений (определений)	$Mt = \sqrt{(m_0^2 + m_1^2)} = \sqrt{(0,07^2 + 0,07^2)} = 0,10$	-
н900У	503633.62	1338425.77	Метод спутниковых геодезических измерений (определений)	$Mt = \sqrt{(m_0^2 + m_1^2)} = \sqrt{(0,07^2 + 0,07^2)} = 0,10$	-
н897У	503632.62	1338425.77	Метод спутниковых геодезических измерений (определений)	$Mt = \sqrt{(m_0^2 + m_1^2)} = \sqrt{(0,07^2 + 0,07^2)} = 0,10$	-
Внутренний контур				-	

1. Сведения о характерных точках границ образуемых земельных участков	**:ЗУ209 :**
	обозначение земельного участка

Система координат МСК-42, зона 1					Зона № 1
Обозначение характерных точек границ	**Координаты, м**		**Метод определения координат**	**Формулы, примененные для расчета средней квадратической погрешности определения координат характерной точки границ (Mt), с подставленными в такие формулы значениями и итоговые (вычисленные) значения Mt, м**	**Описание закрепления точки**
	X	**Y**			
1	**2**	**3**	**4**	**5**	**6**
н901У	503630.08	1338425.89	Метод спутниковых геодезических измерений (определений)	$Mt = \sqrt{(m_0^2 + m_1^2)} = \sqrt{(0,07^2 + 0,07^2)} = 0,10$	-
н902У	503630.08	1338426.89	Метод спутниковых геодезических измерений (определений)	$Mt = \sqrt{(m_0^2 + m_1^2)} = \sqrt{(0,07^2 + 0,07^2)} = 0,10$	-
н903У	503631.08	1338426.89	Метод спутниковых геодезических измерений (определений)	$Mt = \sqrt{(m_0^2 + m_1^2)} = \sqrt{(0,07^2 + 0,07^2)} = 0,10$	-
н904У	503631.08	1338425.89	Метод спутниковых геодезических измерений (определений)	$Mt = \sqrt{(m_0^2 + m_1^2)} = \sqrt{(0,07^2 + 0,07^2)} = 0,10$	-
н901У	503630.08	1338425.89	Метод спутниковых геодезических измерений (определений)	$Mt = \sqrt{(m_0^2 + m_1^2)} = \sqrt{(0,07^2 + 0,07^2)} = 0,10$	-
Внутренний контур				-	
н905У	503611.16	1338426.37	Метод спутниковых геодезических измерений (определений)	$Mt = \sqrt{(m_0^2 + m_1^2)} = \sqrt{(0,07^2 + 0,07^2)} = 0,10$	-
н906У	503611.16	1338427.37	Метод спутниковых геодезических измерений (определений)	$Mt = \sqrt{(m_0^2 + m_1^2)} = \sqrt{(0,07^2 + 0,07^2)} = 0,10$	-
н907У	503612.16	1338427.37	Метод спутниковых геодезических измерений (определений)	$Mt = \sqrt{(m_0^2 + m_1^2)} = \sqrt{(0,07^2 + 0,07^2)} = 0,10$	-
н908У	503612.16	1338426.37	Метод спутниковых геодезических измерений (определений)	$Mt = \sqrt{(m_0^2 + m_1^2)} = \sqrt{(0,07^2 + 0,07^2)} = 0,10$	-

1. Сведения о характерных точках границ образуемых земельных участков	**:ЗУ209 :**
	обозначение земельного участка

Система координат МСК-42, зона 1					Зона № 1
Обозначение характерных точек границ	**Координаты, м**		**Метод определения координат**	**Формулы, примененные для расчета средней квадратической погрешности определения координат характерной точки границ (Mt), с подставленными в такие формулы значениями и итоговые (вычисленные) значения Mt, м**	**Описание закрепления точки**
	X	**Y**			
1	**2**	**3**	**4**	**5**	**6**
н905У	503611.16	1338426.37	Метод спутниковых геодезических измерений (определений)	$Mt = \sqrt{(m_0^2 + m_1^2)} = \sqrt{(0,07^2 + 0,07^2)} = 0,10$	-
Внутренний контур				-	
н909У	503593.42	1338426.68	Метод спутниковых геодезических измерений (определений)	$Mt = \sqrt{(m_0^2 + m_1^2)} = \sqrt{(0,07^2 + 0,07^2)} = 0,10$	-
н910У	503593.42	1338427.68	Метод спутниковых геодезических измерений (определений)	$Mt = \sqrt{(m_0^2 + m_1^2)} = \sqrt{(0,07^2 + 0,07^2)} = 0,10$	-
н911У	503594.42	1338427.68	Метод спутниковых геодезических измерений (определений)	$Mt = \sqrt{(m_0^2 + m_1^2)} = \sqrt{(0,07^2 + 0,07^2)} = 0,10$	-
н912У	503594.42	1338426.68	Метод спутниковых геодезических измерений (определений)	$Mt = \sqrt{(m_0^2 + m_1^2)} = \sqrt{(0,07^2 + 0,07^2)} = 0,10$	-
н909У	503593.42	1338426.68	Метод спутниковых геодезических измерений (определений)	$Mt = \sqrt{(m_0^2 + m_1^2)} = \sqrt{(0,07^2 + 0,07^2)} = 0,10$	-
Внутренний контур				-	
н913У	503568.80	1338427.31	Метод спутниковых геодезических измерений (определений)	$Mt = \sqrt{(m_0^2 + m_1^2)} = \sqrt{(0,07^2 + 0,07^2)} = 0,10$	-
н914У	503568.80	1338428.31	Метод спутниковых геодезических измерений (определений)	$Mt = \sqrt{(m_0^2 + m_1^2)} = \sqrt{(0,07^2 + 0,07^2)} = 0,10$	-
н915У	503569.80	1338428.31	Метод спутниковых геодезических измерений (определений)	$Mt = \sqrt{(m_0^2 + m_1^2)} = \sqrt{(0,07^2 + 0,07^2)} = 0,10$	-

1. Сведения о характерных точках границ образуемых земельных участков	**:ЗУ209 :**
	обозначение земельного участка

Система координат МСК-42, зона 1					Зона № 1
Обозначение характерных точек границ	**Координаты, м**		**Метод определения координат**	**Формулы, примененные для расчета средней квадратической погрешности определения координат характерной точки границ (Mt), с подставленными в такие формулы значениями и итоговые (вычисленные) значения Mt, м**	**Описание закрепления точки**
	X	**Y**			
1	**2**	**3**	**4**	**5**	**6**
н916У	503569.80	1338427.31	Метод спутниковых геодезических измерений (определений)	$Mt = \sqrt{(m_0^2 + m_1^2)} = \sqrt{(0,07^2 + 0,07^2)} = 0,10$	-
н913У	503568.80	1338427.31	Метод спутниковых геодезических измерений (определений)	$Mt = \sqrt{(m_0^2 + m_1^2)} = \sqrt{(0,07^2 + 0,07^2)} = 0,10$	-
Внутренний контур				-	
н917У	503568.21	1338431.02	Метод спутниковых геодезических измерений (определений)	$Mt = \sqrt{(m_0^2 + m_1^2)} = \sqrt{(0,07^2 + 0,07^2)} = 0,10$	-
н918У	503568.01	1338432.00	Метод спутниковых геодезических измерений (определений)	$Mt = \sqrt{(m_0^2 + m_1^2)} = \sqrt{(0,07^2 + 0,07^2)} = 0,10$	-
н919У	503568.99	1338432.20	Метод спутниковых геодезических измерений (определений)	$Mt = \sqrt{(m_0^2 + m_1^2)} = \sqrt{(0,07^2 + 0,07^2)} = 0,10$	-
н920У	503569.19	1338431.22	Метод спутниковых геодезических измерений (определений)	$Mt = \sqrt{(m_0^2 + m_1^2)} = \sqrt{(0,07^2 + 0,07^2)} = 0,10$	-
н917У	503568.21	1338431.02	Метод спутниковых геодезических измерений (определений)	$Mt = \sqrt{(m_0^2 + m_1^2)} = \sqrt{(0,07^2 + 0,07^2)} = 0,10$	-
Внутренний контур				-	
н921У	503564.32	1338456.82	Метод спутниковых геодезических измерений (определений)	$Mt = \sqrt{(m_0^2 + m_1^2)} = \sqrt{(0,07^2 + 0,07^2)} = 0,10$	-
н922У	503564.12	1338457.80	Метод спутниковых геодезических измерений (определений)	$Mt = \sqrt{(m_0^2 + m_1^2)} = \sqrt{(0,07^2 + 0,07^2)} = 0,10$	-

1. Сведения о характерных точках границ образуемых земельных участков	**:ЗУ209 :**
	обозначение земельного участка

Система координат МСК-42, зона 1					Зона № 1
Обозначение характерных точек границ	**Координаты, м**		**Метод определения координат**	**Формулы, примененные для расчета средней квадратической погрешности определения координат характерной точки границ (Mt), с подставленными в такие формулы значениями и итоговые (вычисленные) значения Mt, м**	**Описание закрепления точки**
	X	**Y**			
1	**2**	**3**	**4**	**5**	**6**
н923У	503565.10	1338458.00	Метод спутниковых геодезических измерений (определений)	$Mt = \sqrt{(m_0^2 + m_1^2)} = \sqrt{(0,07^2 + 0,07^2)} = 0,10$	-
н924У	503565.30	1338457.02	Метод спутниковых геодезических измерений (определений)	$Mt = \sqrt{(m_0^2 + m_1^2)} = \sqrt{(0,07^2 + 0,07^2)} = 0,10$	-
н921У	503564.32	1338456.82	Метод спутниковых геодезических измерений (определений)	$Mt = \sqrt{(m_0^2 + m_1^2)} = \sqrt{(0,07^2 + 0,07^2)} = 0,10$	-
Внутренний контур				-	
н925У	503560.11	1338486.65	Метод спутниковых геодезических измерений (определений)	$Mt = \sqrt{(m_0^2 + m_1^2)} = \sqrt{(0,07^2 + 0,07^2)} = 0,10$	-
н926У	503559.91	1338487.63	Метод спутниковых геодезических измерений (определений)	$Mt = \sqrt{(m_0^2 + m_1^2)} = \sqrt{(0,07^2 + 0,07^2)} = 0,10$	-
н927У	503560.89	1338487.83	Метод спутниковых геодезических измерений (определений)	$Mt = \sqrt{(m_0^2 + m_1^2)} = \sqrt{(0,07^2 + 0,07^2)} = 0,10$	-
н928У	503561.09	1338486.85	Метод спутниковых геодезических измерений (определений)	$Mt = \sqrt{(m_0^2 + m_1^2)} = \sqrt{(0,07^2 + 0,07^2)} = 0,10$	-
н925У	503560.11	1338486.65	Метод спутниковых геодезических измерений (определений)	$Mt = \sqrt{(m_0^2 + m_1^2)} = \sqrt{(0,07^2 + 0,07^2)} = 0,10$	-
Внутренний контур				-	
н929У	503555.02	1338516.08	Метод спутниковых геодезических измерений (определений)	$Mt = \sqrt{(m_0^2 + m_1^2)} = \sqrt{(0,07^2 + 0,07^2)} = 0,10$	-

1. Сведения о характерных точках границ образуемых земельных участков	**:ЗУ209 :**
	обозначение земельного участка

Система координат МСК-42, зона 1					Зона № 1
Обозначение характерных точек границ	**Координаты, м**		**Метод определения координат**	**Формулы, примененные для расчета средней квадратической погрешности определения координат характерной точки границ (Mt), с подставленными в такие формулы значениями и итоговые (вычисленные) значения Mt, м**	**Описание закрепления точки**
	X	**Y**			
1	**2**	**3**	**4**	**5**	**6**
н930У	503554.82	1338517.06	Метод спутниковых геодезических измерений (определений)	$Mt = \sqrt{(m_0^2 + m_1^2)} = \sqrt{(0,07^2 + 0,07^2)} = 0,10$	-
н931У	503555.80	1338517.26	Метод спутниковых геодезических измерений (определений)	$Mt = \sqrt{(m_0^2 + m_1^2)} = \sqrt{(0,07^2 + 0,07^2)} = 0,10$	-
н932У	503556.00	1338516.28	Метод спутниковых геодезических измерений (определений)	$Mt = \sqrt{(m_0^2 + m_1^2)} = \sqrt{(0,07^2 + 0,07^2)} = 0,10$	-
н929У	503555.02	1338516.08	Метод спутниковых геодезических измерений (определений)	$Mt = \sqrt{(m_0^2 + m_1^2)} = \sqrt{(0,07^2 + 0,07^2)} = 0,10$	-
Внутренний контур				-	
н933У	503550.05	1338546.82	Метод спутниковых геодезических измерений (определений)	$Mt = \sqrt{(m_0^2 + m_1^2)} = \sqrt{(0,07^2 + 0,07^2)} = 0,10$	-
н934У	503549.85	1338547.80	Метод спутниковых геодезических измерений (определений)	$Mt = \sqrt{(m_0^2 + m_1^2)} = \sqrt{(0,07^2 + 0,07^2)} = 0,10$	-
н935У	503550.83	1338548.00	Метод спутниковых геодезических измерений (определений)	$Mt = \sqrt{(m_0^2 + m_1^2)} = \sqrt{(0,07^2 + 0,07^2)} = 0,10$	-
н936У	503551.03	1338547.02	Метод спутниковых геодезических измерений (определений)	$Mt = \sqrt{(m_0^2 + m_1^2)} = \sqrt{(0,07^2 + 0,07^2)} = 0,10$	-
н933У	503550.05	1338546.82	Метод спутниковых геодезических измерений (определений)	$Mt = \sqrt{(m_0^2 + m_1^2)} = \sqrt{(0,07^2 + 0,07^2)} = 0,10$	-
Внутренний контур				-	

1. Сведения о характерных точках границ образуемых земельных участков	**:ЗУ209 :**
	обозначение земельного участка

Система координат МСК-42, зона 1					Зона № 1
Обозначение характерных точек границ	**Координаты, м**		**Метод определения координат**	**Формулы, примененные для расчета средней квадратической погрешности определения координат характерной точки границ (Mt), с подставленными в такие формулы значениями и итоговые (вычисленные) значения Mt, м**	**Описание закрепления точки**
	X	**Y**			
1	**2**	**3**	**4**	**5**	**6**
н937У	503545.44	1338574.77	Метод спутниковых геодезических измерений (определений)	$Mt = \sqrt{(m_0^2 + m_1^2)} = \sqrt{(0,07^2 + 0,07^2)} = 0,10$	-
н938У	503545.24	1338575.75	Метод спутниковых геодезических измерений (определений)	$Mt = \sqrt{(m_0^2 + m_1^2)} = \sqrt{(0,07^2 + 0,07^2)} = 0,10$	-
н939У	503546.22	1338575.95	Метод спутниковых геодезических измерений (определений)	$Mt = \sqrt{(m_0^2 + m_1^2)} = \sqrt{(0,07^2 + 0,07^2)} = 0,10$	-
н940У	503546.42	1338574.97	Метод спутниковых геодезических измерений (определений)	$Mt = \sqrt{(m_0^2 + m_1^2)} = \sqrt{(0,07^2 + 0,07^2)} = 0,10$	-
н937У	503545.44	1338574.77	Метод спутниковых геодезических измерений (определений)	$Mt = \sqrt{(m_0^2 + m_1^2)} = \sqrt{(0,07^2 + 0,07^2)} = 0,10$	-
Внутренний контур				-	
н941У	503585.90	1338593.06	Метод спутниковых геодезических измерений (определений)	$Mt = \sqrt{(m_0^2 + m_1^2)} = \sqrt{(0,07^2 + 0,07^2)} = 0,10$	-
н942У	503586.20	1338596.90	Метод спутниковых геодезических измерений (определений)	$Mt = \sqrt{(m_0^2 + m_1^2)} = \sqrt{(0,07^2 + 0,07^2)} = 0,10$	-
н943У	503589.34	1338596.66	Метод спутниковых геодезических измерений (определений)	$Mt = \sqrt{(m_0^2 + m_1^2)} = \sqrt{(0,07^2 + 0,07^2)} = 0,10$	-
н944У	503589.04	1338592.81	Метод спутниковых геодезических измерений (определений)	$Mt = \sqrt{(m_0^2 + m_1^2)} = \sqrt{(0,07^2 + 0,07^2)} = 0,10$	-

1. Сведения о характерных точках границ образуемых земельных участков	**:ЗУ209 :**
	обозначение земельного участка

Система координат МСК-42, зона 1					Зона № 1
Обозначение характерных точек границ	**Координаты, м**		**Метод определения координат**	**Формулы, примененные для расчета средней квадратической погрешности определения координат характерной точки границ (Mt), с подставленными в такие формулы значениями и итоговые (вычисленные) значения Mt, м**	**Описание закрепления точки**
	X	**Y**			
1	**2**	**3**	**4**	**5**	**6**
н941У	503585.90	1338593.06	Метод спутниковых геодезических измерений (определений)	$Mt = \sqrt{(m_0^2 + m_1^2)} = \sqrt{(0,07^2 + 0,07^2)} = 0,10$	-

2. Сведения о частях границ образуемых земельных участков: **:ЗУ209 :**

обозначение земельного участка

Обозначение части границ		**Горизонтальное проложение (S), м**	**Описание прохождения части границ**	**Сведения о согласовании местоположения границ (согласовано/спорное)**
от т.	**до т.**			
1	**2**	**3**	**4**	**5**
Внешний контур				
н845У	н846У	186.29	-	Согласовано
н846У	н847У	60.00	-	Согласовано
н847У	н848У	1.00	-	Согласовано
н848У	н849У	65.88	-	Согласовано
н849У	н850У	9.99	-	Согласовано
н850У	н851У	126.98	-	Согласовано
н851У	н852У	69.64	-	Согласовано
н852У	н853У	79.41	-	Согласовано
н853У	н854У	124.08	-	Согласовано
н854У	н855У	11.79	-	Согласовано
н855У	н856У	2.16	-	Согласовано
н856У	н857У	5.43	-	Согласовано
н857У	н858У	1.93	-	Согласовано
н858У	н859У	39.00	-	Согласовано
н859У	н860У	78.94	-	Согласовано
н860У	н861У	13.55	-	Согласовано
н861У	н862У	11.84	-	Согласовано
н862У	н863У	46.81	-	Согласовано
н863У	н864У	54.75	-	Согласовано
н864У	н865У	2.00	-	Согласовано
н865У	н866У	52.05	-	Согласовано

2. Сведения о частях границ образуемых земельных участков: **:ЗУ209 :**

обозначение земельного участка

Обозначение части границ		Горизонтальное проложение (S), м	Описание прохождения части границ	Сведения о согласовании местоположения границ (согласовано/спорное)
от т.	до т.			
1	2	3	4	5
н866У	н867У	1.47	-	Согласовано
н867У	н868У	4.68	-	Согласовано
н868У	н869У	1.38	-	Согласовано
н869У	н870У	58.82	-	Согласовано
н870У	н871У	14.37	-	Согласовано
н871У	н872У	76.96	-	Согласовано
н872У	н873У	12.13	-	Согласовано
н873У	н874У	2.00	-	Согласовано
н874У	н875У	12.13	-	Согласовано
н875У	н876У	41.65	-	Согласовано
н876У	н877У	17.06	-	Согласовано
н877У	н878У	104.54	-	Согласовано
н878У	н879У	96.20	-	Согласовано
н879У	н346У	4.72	-	Согласовано
н346У	н345У	6.24	-	Согласовано
н345У	н187У	0.53	-	Согласовано
н187У	н185У	6.93	-	Согласовано
н185У	н183У	5.98	-	Согласовано
н183У	н180У	5.90	-	Согласовано
н180У	н178У	6.19	-	Согласовано
н178У	н175У	5.64	-	Согласовано
н175У	н172У	5.37	-	Согласовано
н172У	н170У	4.74	-	Согласовано
н170У	н169У	5.10	-	Согласовано
н169У	н168У	5.40	-	Согласовано
н168У	н165У	0.66	-	Согласовано
н165У	н163У	5.29	-	Согласовано
н163У	н161У	5.23	-	Согласовано
н161У	н160У	5.50	-	Согласовано
н160У	н159У	4.61	-	Согласовано
н159У	н158У	0.09	-	Согласовано
н158У	н344У	11.44	-	Согласовано
н344У	н343У	91.85	-	Согласовано
н343У	н342У	11.03	-	Согласовано
н342У	н880У	20.21	-	Согласовано
н880У	н881У	44.32	-	Согласовано
н881У	н882У	73.21	-	Согласовано
н882У	н883У	38.08	-	Согласовано

2. Сведения о частях границ образуемых земельных участков: **:ЗУ209 :**

обозначение земельного участка

Обозначение части границ		Горизонтальное проложение (S), м	Описание прохождения части границ	Сведения о согласовании местоположения границ (согласовано/спорное)
от т.	до т.			
1	2	3	4	5
н883У	н884У	5.54	-	Согласовано
н884У	н885У	0.58	-	Согласовано
н885У	н845У	140.15	-	Согласовано
Внутренний контур				
н886У	н887У	6.79	-	Согласовано
н887У	н888У	1.43	-	Согласовано
н888У	н889У	1.86	-	Согласовано
н889У	н890У	0.45	-	Согласовано
н890У	н891У	1.29	-	Согласовано
н891У	н892У	2.92	-	Согласовано
н892У	н893У	1.31	-	Согласовано
н893У	н894У	1.00	-	Согласовано
н894У	н895У	1.00	-	Согласовано
н895У	н896У	3.47	-	Согласовано
н896У	н886У	7.95	-	Согласовано
Внутренний контур				
н897У	н898У	1.00	-	Согласовано
н898У	н899У	1.00	-	Согласовано
н899У	н900У	1.00	-	Согласовано
н900У	н897У	1.00	-	Согласовано
Внутренний контур				
н901У	н902У	1.00	-	Согласовано
н902У	н903У	1.00	-	Согласовано
н903У	н904У	1.00	-	Согласовано
н904У	н901У	1.00	-	Согласовано
Внутренний контур				
н905У	н906У	1.00	-	Согласовано
н906У	н907У	1.00	-	Согласовано
н907У	н908У	1.00	-	Согласовано
н908У	н905У	1.00	-	Согласовано
Внутренний контур				
н909У	н910У	1.00	-	Согласовано
н910У	н911У	1.00	-	Согласовано
н911У	н912У	1.00	-	Согласовано
н912У	н909У	1.00	-	Согласовано
Внутренний контур				
н913У	н914У	1.00	-	Согласовано
н914У	н915У	1.00	-	Согласовано

2. Сведения о частях границ образуемых земельных участков: **:ЗУ209 :**

обозначение земельного участка

Обозначение части границ		Горизонтальное проложение (S), м	Описание прохождения части границ	Сведения о согласовании местоположения границ (согласовано/спорное)
от т.	до т.			
1	2	3	4	5
н915У	н916У	1.00	-	Согласовано
н916У	н913У	1.00	-	Согласовано
Внутренний контур				
н917У	н918У	1.00	-	Согласовано
н918У	н919У	1.00	-	Согласовано
н919У	н920У	1.00	-	Согласовано
н920У	н917У	1.00	-	Согласовано
Внутренний контур				
н921У	н922У	1.00	-	Согласовано
н922У	н923У	1.00	-	Согласовано
н923У	н924У	1.00	-	Согласовано
н924У	н921У	1.00	-	Согласовано
Внутренний контур				
н925У	н926У	1.00	-	Согласовано
н926У	н927У	1.00	-	Согласовано
н927У	н928У	1.00	-	Согласовано
н928У	н925У	1.00	-	Согласовано
Внутренний контур				
н929У	н930У	1.00	-	Согласовано
н930У	н931У	1.00	-	Согласовано
н931У	н932У	1.00	-	Согласовано
н932У	н929У	1.00	-	Согласовано
Внутренний контур				
н933У	н934У	1.00	-	Согласовано
н934У	н935У	1.00	-	Согласовано
н935У	н936У	1.00	-	Согласовано
н936У	н933У	1.00	-	Согласовано
Внутренний контур				
н937У	н938У	1.00	-	Согласовано
н938У	н939У	1.00	-	Согласовано
н939У	н940У	1.00	-	Согласовано
н940У	н937У	1.00	-	Согласовано
Внутренний контур				
н941У	н942У	3.85	-	Согласовано
н942У	н943У	3.15	-	Согласовано
н943У	н944У	3.86	-	Согласовано
н944У	н941У	3.15	-	Согласовано

3. Сведения о характеристиках образуемого земельного участка:	**:ЗУ209 :**
	обозначение земельного участка

№ п/п	Наименование характеристики земельного участка	Значение характеристики
1	2	3
1.	Адрес земельного участка	-
1.1.	Сведения о местоположении земельного участка (при отсутствии адреса) в структурированном в соответствии с федеральной информационной адресной системой виде	Российская Федерация, Кемеровская область — Кузбасс, Беловский городской округ, пгт Бачатский, мкр Финский
1.2.	Дополнительные сведения о местоположении земельного участка	-
2.	Категория земель	Земли населенных пунктов
3.	Вид (виды) разрешенного использования	-
3.1.	Дополнительные сведения об использовании земельного участка	-
4.	Реестровый номер границ территориальной зоны или в случае отсутствия такого реестрового номера ее индивидуальное обозначение (вид, тип, номер, индекс)	-
5.	Площадь земельного участка ± величина предельной погрешности определения (вычисления) площади (Р± ΔР), м2	63991 ± 89
6.	Формула, примененная для вычисления предельной погрешности определения площади земельного участка, с подставленными значениями и итоговые (вычисленные) значения (ΔР), м2	ΔР=3.5*Mt*√P=3.5*0.1*√63991=89
7.	Предельные минимальный и максимальный размеры земельного участка (Рмин и Рмакс), м2	600 -
8.	Кадастровый или иной государственный учетный номер (инвентарный) объекта недвижимости, расположенного на образуемом земельном участке	42:00:0000000:3498 42:21:0000000:2466 42:21:0601004:950 42:21:0601004:955 42:21:0601004:958 42:21:0601004:959 42:21:0601004:1043 42:21:0601004:1310
9.	Кадастровые номера исходных земельных участков	-
9.1.	Кадастровый номер входящего в состав земельного участка, представляющего собой единое землепользование (номер контура многоконтурного земельного участка), преобразование которого осуществляется	-
9.2.	Кадастровые номера земельных участков, исключаемых из состава измененного (исходного) земельного участка, представляющего собой единое землепользование	-
9.3.	Кадастровый или иной государственный учетный номер (инвентарный) объекта недвижимости, расположенного на измененном земельном участке	-
10.	Условный номер земельного участка	:ЗУ244
11.	Учетный номер проекта межевания территории	00.00.0000000.000
12.	Дополнительные сведения об образовании земельного участка	Земельный участок образован из земель неразграниченной государственной собственности. Уполномоченный орган, утвердивший документ об образовании ЗУ: Администрация Беловского городского округа

3. Сведения о характеристиках образуемого земельного участка:	**:ЗУ209 :**
	обозначение земельного участка

№ п/п	Наименование характеристики земельного участка	Значение характеристики
1	2	3
13.	Сведения о земельных участках (землях общего пользования, территории общего пользования), посредством которых обеспечивается доступ	Земли общего пользования
14.	Иные сведения	-
4. Пояснения к сведениям об образуемом земельном участке:		**:ЗУ209 :** обозначение земельного участка
1.	-	

Сведения об образуемых земельных участках

1. Сведения о характерных точках границ образуемых земельных участков

:ЗУ210 :

обозначение земельного участка

Система координат МСК-42, зона 1 **Зона № 1**

Обозначение характерных точек границ	Координаты, м		Метод определения координат	Формулы, примененные для расчета средней квадратической погрешности определения координат характерной точки границ (Mt), с подставленными в такие формулы значениями и итоговые (вычисленные) значения Mt, м	Описание закрепления точки
	X	Y			
1	2	3	4	5	6
Внешний контур				-	
н945У	503373.02	1338688.52	Метод спутниковых геодезических измерений (определений)	$Mt = \sqrt{(m_0^2 + m_1^2)} = \sqrt{(0,07^2 + 0,07^2)} = 0,10$	-
н946У	503373.04	1338689.73	Метод спутниковых геодезических измерений (определений)	$Mt = \sqrt{(m_0^2 + m_1^2)} = \sqrt{(0,07^2 + 0,07^2)} = 0,10$	-
н947У	503320.54	1338689.38	Метод спутниковых геодезических измерений (определений)	$Mt = \sqrt{(m_0^2 + m_1^2)} = \sqrt{(0,07^2 + 0,07^2)} = 0,10$	-
н948У	503307.22	1338680.52	Метод спутниковых геодезических измерений (определений)	$Mt = \sqrt{(m_0^2 + m_1^2)} = \sqrt{(0,07^2 + 0,07^2)} = 0,10$	-
н949У	503288.22	1338666.12	Метод спутниковых геодезических измерений (определений)	$Mt = \sqrt{(m_0^2 + m_1^2)} = \sqrt{(0,07^2 + 0,07^2)} = 0,10$	-
н950У	503278.71	1338654.16	Метод спутниковых геодезических измерений (определений)	$Mt = \sqrt{(m_0^2 + m_1^2)} = \sqrt{(0,07^2 + 0,07^2)} = 0,10$	-
н951У	503267.07	1338632.71	Метод спутниковых геодезических измерений (определений)	$Mt = \sqrt{(m_0^2 + m_1^2)} = \sqrt{(0,07^2 + 0,07^2)} = 0,10$	-
н952У	503268.19	1338593.53	Метод спутниковых геодезических измерений (определений)	$Mt = \sqrt{(m_0^2 + m_1^2)} = \sqrt{(0,07^2 + 0,07^2)} = 0,10$	-

1. Сведения о характерных точках границ образуемых земельных участков

:ЗУ210 :

обозначение земельного участка

Система координат МСК-42, зона 1					Зона № 1
Обозначение характерных точек границ	**Координаты, м**		**Метод определения координат**	**Формулы, примененные для расчета средней квадратической погрешности определения координат характерной точки границ (Mt), с подставленными в такие формулы значениями и итоговые (вычисленные) значения Mt, м**	**Описание закрепления точки**
	X	**Y**			
1	**2**	**3**	**4**	**5**	**6**
н953У	503268.74	1338470.04	Метод спутниковых геодезических измерений (определений)	$Mt = \sqrt{(m_0^2 + m_1^2)} = \sqrt{(0,07^2 + 0,07^2)} = 0,10$	-
н954У	503272.28	1338435.23	Метод спутниковых геодезических измерений (определений)	$Mt = \sqrt{(m_0^2 + m_1^2)} = \sqrt{(0,07^2 + 0,07^2)} = 0,10$	-
н955У	503277.23	1338422.27	Метод спутниковых геодезических измерений (определений)	$Mt = \sqrt{(m_0^2 + m_1^2)} = \sqrt{(0,07^2 + 0,07^2)} = 0,10$	-
н956У	503277.25	1338444.89	Метод спутниковых геодезических измерений (определений)	$Mt = \sqrt{(m_0^2 + m_1^2)} = \sqrt{(0,07^2 + 0,07^2)} = 0,10$	-
н957У	503276.25	1338444.85	Метод спутниковых геодезических измерений (определений)	$Mt = \sqrt{(m_0^2 + m_1^2)} = \sqrt{(0,07^2 + 0,07^2)} = 0,10$	-
н958У	503276.23	1338445.85	Метод спутниковых геодезических измерений (определений)	$Mt = \sqrt{(m_0^2 + m_1^2)} = \sqrt{(0,07^2 + 0,07^2)} = 0,10$	-
н959У	503277.24	1338445.86	Метод спутниковых геодезических измерений (определений)	$Mt = \sqrt{(m_0^2 + m_1^2)} = \sqrt{(0,07^2 + 0,07^2)} = 0,10$	-
н960У	503277.38	1338591.10	Метод спутниковых геодезических измерений (определений)	$Mt = \sqrt{(m_0^2 + m_1^2)} = \sqrt{(0,07^2 + 0,07^2)} = 0,10$	-
н961У	503370.96	1338591.24	Метод спутниковых геодезических измерений (определений)	$Mt = \sqrt{(m_0^2 + m_1^2)} = \sqrt{(0,07^2 + 0,07^2)} = 0,10$	-

1. Сведения о характерных точках границ образуемых земельных участков	**:ЗУ210 :**
	обозначение земельного участка

Система координат МСК-42, зона 1					Зона № 1
Обозначение характерных точек границ	**Координаты, м**		**Метод определения координат**	**Формулы, примененные для расчета средней квадратической погрешности определения координат характерной точки границ (Mt), с подставленными в такие формулы значениями и итоговые (вычисленные) значения Mt, м**	**Описание закрепления точки**
	X	**Y**			
1	**2**	**3**	**4**	**5**	**6**
н962У	503371.48	1338615.90	Метод спутниковых геодезических измерений (определений)	$Mt = \sqrt{(m_0^2 + m_1^2)} = \sqrt{(0,07^2 + 0,07^2)} = 0,10$	-
н963У	503371.27	1338615.90	Метод спутниковых геодезических измерений (определений)	$Mt = \sqrt{(m_0^2 + m_1^2)} = \sqrt{(0,07^2 + 0,07^2)} = 0,10$	-
н964У	503371.25	1338616.90	Метод спутниковых геодезических измерений (определений)	$Mt = \sqrt{(m_0^2 + m_1^2)} = \sqrt{(0,07^2 + 0,07^2)} = 0,10$	-
н965У	503371.50	1338616.89	Метод спутниковых геодезических измерений (определений)	$Mt = \sqrt{(m_0^2 + m_1^2)} = \sqrt{(0,07^2 + 0,07^2)} = 0,10$	-
н966У	503372.71	1338673.88	Метод спутниковых геодезических измерений (определений)	$Mt = \sqrt{(m_0^2 + m_1^2)} = \sqrt{(0,07^2 + 0,07^2)} = 0,10$	-
н967У	503371.86	1338673.84	Метод спутниковых геодезических измерений (определений)	$Mt = \sqrt{(m_0^2 + m_1^2)} = \sqrt{(0,07^2 + 0,07^2)} = 0,10$	-
н968У	503371.84	1338674.84	Метод спутниковых геодезических измерений (определений)	$Mt = \sqrt{(m_0^2 + m_1^2)} = \sqrt{(0,07^2 + 0,07^2)} = 0,10$	-
н969У	503372.73	1338674.85	Метод спутниковых геодезических измерений (определений)	$Mt = \sqrt{(m_0^2 + m_1^2)} = \sqrt{(0,07^2 + 0,07^2)} = 0,10$	-
н945У	503373.02	1338688.52	Метод спутниковых геодезических измерений (определений)	$Mt = \sqrt{(m_0^2 + m_1^2)} = \sqrt{(0,07^2 + 0,07^2)} = 0,10$	-
Внутренний контур				-	

1. Сведения о характерных точках границ образуемых земельных участков	**:ЗУ210 :**
	обозначение земельного участка

Система координат МСК-42, зона 1					Зона № 1
Обозначение характерных точек границ	**Координаты, м**		**Метод определения координат**	**Формулы, примененные для расчета средней квадратической погрешности определения координат характерной точки границ (Mt), с подставленными в такие формулы значениями и итоговые (вычисленные) значения Mt, м**	**Описание закрепления точки**
	X	**Y**			
1	**2**	**3**	**4**	**5**	**6**
н970У	503275.36	1338474.32	Метод спутниковых геодезических измерений (определений)	$Mt = \sqrt{(m_0^2 + m_1^2)} = \sqrt{(0,07^2 + 0,07^2)} = 0,10$	-
н971У	503275.37	1338473.35	Метод спутниковых геодезических измерений (определений)	$Mt = \sqrt{(m_0^2 + m_1^2)} = \sqrt{(0,07^2 + 0,07^2)} = 0,10$	-
н972У	503274.37	1338473.31	Метод спутниковых геодезических измерений (определений)	$Mt = \sqrt{(m_0^2 + m_1^2)} = \sqrt{(0,07^2 + 0,07^2)} = 0,10$	-
н973У	503274.35	1338474.31	Метод спутниковых геодезических измерений (определений)	$Mt = \sqrt{(m_0^2 + m_1^2)} = \sqrt{(0,07^2 + 0,07^2)} = 0,10$	-
н970У	503275.36	1338474.32	Метод спутниковых геодезических измерений (определений)	$Mt = \sqrt{(m_0^2 + m_1^2)} = \sqrt{(0,07^2 + 0,07^2)} = 0,10$	-
Внутренний контур				-	
н974У	503371.77	1338653.95	Метод спутниковых геодезических измерений (определений)	$Mt = \sqrt{(m_0^2 + m_1^2)} = \sqrt{(0,07^2 + 0,07^2)} = 0,10$	-
н975У	503371.78	1338652.98	Метод спутниковых геодезических измерений (определений)	$Mt = \sqrt{(m_0^2 + m_1^2)} = \sqrt{(0,07^2 + 0,07^2)} = 0,10$	-
н976У	503370.78	1338652.94	Метод спутниковых геодезических измерений (определений)	$Mt = \sqrt{(m_0^2 + m_1^2)} = \sqrt{(0,07^2 + 0,07^2)} = 0,10$	-
н977У	503370.76	1338653.94	Метод спутниковых геодезических измерений (определений)	$Mt = \sqrt{(m_0^2 + m_1^2)} = \sqrt{(0,07^2 + 0,07^2)} = 0,10$	-

1. Сведения о характерных точках границ образуемых земельных участков	**:ЗУ210 :**
	обозначение земельного участка

Система координат МСК-42, зона 1					Зона № 1
Обозначение характерных точек границ	**Координаты, м**		**Метод определения координат**	**Формулы, примененные для расчета средней квадратической погрешности определения координат характерной точки границ (Mt), с подставленными в такие формулы значениями и итоговые (вычисленные) значения Mt, м**	**Описание закрепления точки**
	X	**Y**			
1	**2**	**3**	**4**	**5**	**6**
н974У	503371.77	1338653.95	Метод спутниковых геодезических измерений (определений)	$Mt = \sqrt{(m_0^2 + m_1^2)} = \sqrt{(0,07^2 + 0,07^2)} = 0,10$	-

2. Сведения о частях границ образуемых земельных участков: **:ЗУ210 :**

обозначение земельного участка

Обозначение части границ		**Горизонтальное проложение (S), м**	**Описание прохождения части границ**	**Сведения о согласовании местоположения границ (согласовано/спорное)**
от т.	**до т.**			
1	**2**	**3**	**4**	**5**
Внешний контур				
н945У	н946У	1.21	-	Согласовано
н946У	н947У	52.50	-	Согласовано
н947У	н948У	16.00	-	Согласовано
н948У	н949У	23.84	-	Согласовано
н949У	н950У	15.28	-	Согласовано
н950У	н951У	24.40	-	Согласовано
н951У	н952У	39.20	-	Согласовано
н952У	н953У	123.49	-	Согласовано
н953У	н954У	34.99	-	Согласовано
н954У	н955У	13.87	-	Согласовано
н955У	н956У	22.62	-	Согласовано
н956У	н957У	1.00	-	Согласовано
н957У	н958У	1.00	-	Согласовано
н958У	н959У	1.01	-	Согласовано
н959У	н960У	145.24	-	Согласовано
н960У	н961У	93.58	-	Согласовано
н961У	н962У	24.67	-	Согласовано
н962У	н963У	0.21	-	Согласовано
н963У	н964У	1.00	-	Согласовано
н964У	н965У	0.25	-	Согласовано
н965У	н966У	57.00	-	Согласовано

2. Сведения о частях границ образуемых земельных участков: **:ЗУ210 :**

обозначение земельного участка

Обозначение части границ		Горизонтальное проложение (S), м	Описание прохождения части границ	Сведения о согласовании местоположения границ (согласовано/спорное)
от т.	до т.			
1	2	3	4	5
н966У	н967У	0.85	-	Согласовано
н967У	н968У	1.00	-	Согласовано
н968У	н969У	0.89	-	Согласовано
н969У	н945У	13.67	-	Согласовано
Внутренний контур				
н970У	н971У	0.97	-	Согласовано
н971У	н972У	1.00	-	Согласовано
н972У	н973У	1.00	-	Согласовано
н973У	н970У	1.01	-	Согласовано
Внутренний контур				
н974У	н975У	0.97	-	Согласовано
н975У	н976У	1.00	-	Согласовано
н976У	н977У	1.00	-	Согласовано
н977У	н974У	1.01	-	Согласовано

3. Сведения о характеристиках образуемого земельного участка:

:ЗУ210 :

обозначение земельного участка

№ п/п	Наименование характеристики земельного участка	Значение характеристики
1	2	3
1.	Адрес земельного участка	-
1.1.	Сведения о местоположении земельного участка (при отсутствии адреса) в структурированном в соответствии с федеральной информационной адресной системой виде	Российская Федерация, Кемеровская область — Кузбасс, Беловский городской округ, пгт Бачатский, мкр Финский
1.2.	Дополнительные сведения о местоположении земельного участка	-
2.	Категория земель	Земли населенных пунктов
3.	Вид (виды) разрешенного использования	-
3.1.	Дополнительные сведения об использовании земельного участка	Земельный участок общего пользования
4.	Реестровый номер границ территориальной зоны или в случае отсутствия такого реестрового номера ее индивидуальное обозначение (вид, тип, номер, индекс)	-
5.	Площадь земельного участка ± величина предельной погрешности определения (вычисления) площади (Р± ΔР), м2	10447 ± 36
6.	Формула, примененная для вычисления предельной погрешности определения площади земельного участка, с подставленными значениями и итоговые (вычисленные) значения (ΔР), м2	ΔР=3.5*Mt*√P=3.5*0.1*√10447=36
7.	Предельные минимальный и максимальный размеры земельного участка (Рмин и Рмакс), м2	- -

3. Сведения о характеристиках образуемого земельного участка:

:ЗУ210 :

обозначение земельного участка

№ п/п	Наименование характеристики земельного участка	Значение характеристики
1	2	3
8.	Кадастровый или иной государственный учетный номер (инвентарный) объекта недвижимости, расположенного на образуемом земельном участке	42:21:0601004:1017
9.	Кадастровые номера исходных земельных участков	-
9.1.	Кадастровый номер входящего в состав земельного участка, представляющего собой единое землепользование (номер контура многоконтурного земельного участка), преобразование которого осуществляется	-
9.2.	Кадастровые номера земельных участков, исключаемых из состава измененного (исходного) земельного участка, представляющего собой единое землепользование	-
9.3.	Кадастровый или иной государственный учетный номер (инвентарный) объекта недвижимости, расположенного на измененном земельном участке	-
10.	Условный номер земельного участка	:ЗУ245
11.	Учетный номер проекта межевания территории	00.00.0000000.000
12.	Дополнительные сведения об образовании земельного участка	Земельный участок образован из земель неразграниченной государственной собственности. Уполномоченный орган, утвердивший документ об образовании ЗУ: Администрация Беловского городского округа
13.	Сведения о земельных участках (землях общего пользования, территории общего пользования), посредством которых обеспечивается доступ	-
14.	Иные сведения	-
4. Пояснения к сведениям об образуемом земельном участке:		**:ЗУ210 :** обозначение земельного участка
1.	-	

Сведения об образуемых земельных участках

1. Сведения о характерных точках границ образуемых земельных участков

:ЗУ211 :

обозначение земельного участка

Система координат МСК-42, зона 1 **Зона № 1**

Обозначение характерных точек границ	Координаты, м		Метод определения координат	Формулы, примененные для расчета средней квадратической погрешности определения координат характерной точки границ (Mt), с подставленными в такие формулы значениями и итоговые (вычисленные) значения Mt, м	Описание закрепления точки
	X	Y			
1	2	3	4	5	6
				-	
н978У	503519.41	1338697.78	Метод спутниковых геодезических измерений (определений)	$Mt = \sqrt{(m_0^2 + m_1^2)} = \sqrt{(0,07^2 + 0,07^2)} = 0,10$	-
н979У	503667.80	1338686.37	Метод спутниковых геодезических измерений (определений)	$Mt = \sqrt{(m_0^2 + m_1^2)} = \sqrt{(0,07^2 + 0,07^2)} = 0,10$	-
н980У	503671.00	1338752.78	Метод спутниковых геодезических измерений (определений)	$Mt = \sqrt{(m_0^2 + m_1^2)} = \sqrt{(0,07^2 + 0,07^2)} = 0,10$	-
н981У	503719.09	1338845.59	Метод спутниковых геодезических измерений (определений)	$Mt = \sqrt{(m_0^2 + m_1^2)} = \sqrt{(0,07^2 + 0,07^2)} = 0,10$	-
н982У	503586.81	1338927.46	Метод спутниковых геодезических измерений (определений)	$Mt = \sqrt{(m_0^2 + m_1^2)} = \sqrt{(0,07^2 + 0,07^2)} = 0,10$	-
н983У	503523.68	1338765.89	Метод спутниковых геодезических измерений (определений)	$Mt = \sqrt{(m_0^2 + m_1^2)} = \sqrt{(0,07^2 + 0,07^2)} = 0,10$	-
н978У	503519.41	1338697.78	Метод спутниковых геодезических измерений (определений)	$Mt = \sqrt{(m_0^2 + m_1^2)} = \sqrt{(0,07^2 + 0,07^2)} = 0,10$	-

2. Сведения о частях границ образуемых земельных участков:

:ЗУ211 :

обозначение земельного участка

Обозначение части границ		Горизонтальное проложение (S), м	Описание прохождения части границ	Сведения о согласовании местоположения границ (согласовано/спорное)
от т.	до т.			
1	2	3	4	5
н978У	н979У	148.83	-	Согласовано
н979У	н980У	66.49	-	Согласовано
н980У	н981У	104.53	-	Согласовано
н981У	н982У	155.57	-	Согласовано
н982У	н983У	173.47	-	Согласовано
н983У	н978У	68.24	-	Согласовано

3. Сведения о характеристиках образуемого земельного участка: **:ЗУ211 :**

обозначение земельного участка

№ п/п	Наименование характеристики земельного участка	Значение характеристики
1	2	3
1.	Адрес земельного участка	-
1.1.	Сведения о местоположении земельного участка (при отсутствии адреса) в структурированном в соответствии с федеральной информационной адресной системой виде	Российская Федерация, Кемеровская область — Кузбасс, Беловский городской округ, пгт Бачатский
1.2.	Дополнительные сведения о местоположении земельного участка	-
2.	Категория земель	Земли населенных пунктов
3.	Вид (виды) разрешенного использования	-
3.1.	Дополнительные сведения об использовании земельного участка	-
4.	Реестровый номер границ территориальной зоны или в случае отсутствия такого реестрового номера ее индивидуальное обозначение (вид, тип, номер, индекс)	-
5.	Площадь земельного участка ± величина предельной погрешности определения (вычисления) площади (Р± ΔР), м2	30413 ± 61
6.	Формула, примененная для вычисления предельной погрешности определения площади земельного участка, с подставленными значениями и итоговые (вычисленные) значения (ΔР), м2	ΔР=3.5*Mt*√P=3.5*0.1*√30413=61
7.	Предельные минимальный и максимальный размеры земельного участка (Рмин и Рмакс), м2	600 -
8.	Кадастровый или иной государственный учетный номер (инвентарный) объекта недвижимости, расположенного на образуемом земельном участке	42:21:0000000:2466
9.	Кадастровые номера исходных земельных участков	-
9.1.	Кадастровый номер входящего в состав земельного участка, представляющего собой единое землепользование (номер контура многоконтурного земельного участка), преобразование которого осуществляется	-
9.2.	Кадастровые номера земельных участков, исключаемых из состава измененного (исходного) земельного участка, представляющего собой единое землепользование	-

3. Сведения о характеристиках образуемого земельного участка: **:ЗУ211 :**

обозначение земельного участка

№ п/п	Наименование характеристики земельного участка	Значение характеристики
1	2	3
9.3.	Кадастровый или иной государственный учетный номер (инвентарный) объекта недвижимости, расположенного на измененном земельном участке	-
10.	Условный номер земельного участка	:ЗУ246
11.	Учетный номер проекта межевания территории	00.00.0000000.000
12.	Дополнительные сведения об образовании земельного участка	Земельный участок образован из земель неразграниченной государственной собственности. Уполномоченный орган, утвердивший документ об образовании ЗУ: Администрация Беловского городского округа
13.	Сведения о земельных участках (землях общего пользования, территории общего пользования), посредством которых обеспечивается доступ	Земли общего пользования
14.	Иные сведения	-
4. Пояснения к сведениям об образуемом земельном участке:		**:ЗУ211 :** обозначение земельного участка
1.	-	

Сведения об образуемых земельных участках

1. Сведения о характерных точках границ образуемых земельных участков **:ЗУ212 :**

обозначение земельного участка

Система координат МСК-42, зона 1 **Зона № 1**

Обозначение характерных точек границ	Координаты, м		Метод определения координат	Формулы, примененные для расчета средней квадратической погрешности определения координат характерной точки границ (Mt), с подставленными в такие формулы значениями и итоговые (вычисленные) значения Mt, м	Описание закрепления точки
	X	Y			
1	2	3	4	5	6
				-	
н984У	503727.76	1338951.13	Метод спутниковых геодезических измерений (определений)	$Mt = \sqrt{(m_0^2 + m_1^2)} = \sqrt{(0,07^2 + 0,07^2)} = 0,10$	-
н985У	503640.57	1339057.22	Метод спутниковых геодезических измерений (определений)	$Mt = \sqrt{(m_0^2 + m_1^2)} = \sqrt{(0,07^2 + 0,07^2)} = 0,10$	-
н986У	503594.77	1338940.17	Метод спутниковых геодезических измерений (определений)	$Mt = \sqrt{(m_0^2 + m_1^2)} = \sqrt{(0,07^2 + 0,07^2)} = 0,10$	-
н987У	503726.02	1338858.94	Метод спутниковых геодезических измерений (определений)	$Mt = \sqrt{(m_0^2 + m_1^2)} = \sqrt{(0,07^2 + 0,07^2)} = 0,10$	-
н988У	503763.54	1338945.57	Метод спутниковых геодезических измерений (определений)	$Mt = \sqrt{(m_0^2 + m_1^2)} = \sqrt{(0,07^2 + 0,07^2)} = 0,10$	-
н984У	503727.76	1338951.13	Метод спутниковых геодезических измерений (определений)	$Mt = \sqrt{(m_0^2 + m_1^2)} = \sqrt{(0,07^2 + 0,07^2)} = 0,10$	-

2. Сведения о частях границ образуемых земельных участков: **:ЗУ212 :**

обозначение земельного участка

Обозначение части границ		Горизонтальное проложение (S), м	Описание прохождения части границ	Сведения о согласовании местоположения границ (согласовано/спорное)
от т.	до т.			
1	2	3	4	5
н984У	н985У	137.32	-	Согласовано
н985У	н986У	125.69	-	Согласовано

2. Сведения о частях границ образуемых земельных участков: **:ЗУ212 :**

обозначение земельного участка

Обозначение части границ		Горизонтальное проложение (S), м	Описание прохождения части границ	Сведения о согласовании местоположения границ (согласовано/спорное)
от т.	до т.			
1	2	3	4	5
н986У	н987У	154.35	-	Согласовано
н987У	н988У	94.41	-	Согласовано
н988У	н984У	36.21	-	Согласовано

3. Сведения о характеристиках образуемого земельного участка: **:ЗУ212 :**

обозначение земельного участка

№ п/п	Наименование характеристики земельного участка	Значение характеристики
1	2	3
1.	Адрес земельного участка	-
1.1.	Сведения о местоположении земельного участка (при отсутствии адреса) в структурированном в соответствии с федеральной информационной адресной системой виде	Российская Федерация, Кемеровская область — Кузбасс, Беловский городской округ, пгт Бачатский
1.2.	Дополнительные сведения о местоположении земельного участка	-
2.	Категория земель	Земли населенных пунктов
3.	Вид (виды) разрешенного использования	-
3.1.	Дополнительные сведения об использовании земельного участка	-
4.	Реестровый номер границ территориальной зоны или в случае отсутствия такого реестрового номера ее индивидуальное обозначение (вид, тип, номер, индекс)	-
5.	Площадь земельного участка ± величина предельной погрешности определения (вычисления) площади (Р± ΔР), м2	15307 ± 43
6.	Формула, примененная для вычисления предельной погрешности определения площади земельного участка, с подставленными значениями и итоговые (вычисленные) значения (ΔР), м2	ΔР=3.5*Mt*√P=3.5*0.1*√15307=43
7.	Предельные минимальный и максимальный размеры земельного участка (Рмин и Рмакс), м2	2000 -
8.	Кадастровый или иной государственный учетный номер (инвентарный) объекта недвижимости, расположенного на образуемом земельном участке	-
9.	Кадастровые номера исходных земельных участков	-
9.1.	Кадастровый номер входящего в состав земельного участка, представляющего собой единое землепользование (номер контура многоконтурного земельного участка), преобразование которого осуществляется	-
9.2.	Кадастровые номера земельных участков, исключаемых из состава измененного (исходного) земельного участка, представляющего собой единое землепользование	-
9.3.	Кадастровый или иной государственный учетный номер (инвентарный) объекта недвижимости, расположенного на измененном земельном участке	-
10.	Условный номер земельного участка	:ЗУ247

3. Сведения о характеристиках образуемого земельного участка: **:ЗУ212 :**

обозначение земельного участка

№ п/п	Наименование характеристики земельного участка	Значение характеристики
1	2	3
11.	Учетный номер проекта межевания территории	00.00.0000000.000
12.	Дополнительные сведения об образовании земельного участка	Земельный участок образован из земель неразграниченной государственной собственности. Уполномоченный орган, утвердивший документ об образовании ЗУ: Администрация Беловского городского округа
13.	Сведения о земельных участках (землях общего пользования, территории общего пользования), посредством которых обеспечивается доступ	Земли общего пользования
14.	Иные сведения	-
4. Пояснения к сведениям об образуемом земельном участке:		**:ЗУ212 :** обозначение земельного участка
1.	-	

Сведения об образуемых земельных участках

1. Сведения о характерных точках границ образуемых земельных участков

:ЗУ213 :

обозначение земельного участка

Система координат МСК-42, зона 1 **Зона № 1**

Обозначение характерных точек границ	Координаты, м		Метод определения координат	Формулы, примененные для расчета средней квадратической погрешности определения координат характерной точки границ (Mt), с подставленными в такие формулы значениями и итоговые (вычисленные) значения Mt, м	Описание закрепления точки
	X	Y			
1	2	3	4	5	6
Внешний контур				-	
н989У	503301.52	1338702.59	Метод спутниковых геодезических измерений (определений)	$Mt = \sqrt{(m_0^2 + m_1^2)} = \sqrt{(0,07^2 + 0,07^2)} = 0,10$	-
н990У	503321.69	1338699.32	Метод спутниковых геодезических измерений (определений)	$Mt = \sqrt{(m_0^2 + m_1^2)} = \sqrt{(0,07^2 + 0,07^2)} = 0,10$	-
н991У	503401.71	1338699.93	Метод спутниковых геодезических измерений (определений)	$Mt = \sqrt{(m_0^2 + m_1^2)} = \sqrt{(0,07^2 + 0,07^2)} = 0,10$	-
н992У	503507.40	1338698.00	Метод спутниковых геодезических измерений (определений)	$Mt = \sqrt{(m_0^2 + m_1^2)} = \sqrt{(0,07^2 + 0,07^2)} = 0,10$	-
н993У	503511.82	1338768.50	Метод спутниковых геодезических измерений (определений)	$Mt = \sqrt{(m_0^2 + m_1^2)} = \sqrt{(0,07^2 + 0,07^2)} = 0,10$	-
н994У	503576.28	1338934.05	Метод спутниковых геодезических измерений (определений)	$Mt = \sqrt{(m_0^2 + m_1^2)} = \sqrt{(0,07^2 + 0,07^2)} = 0,10$	-
н995У	503448.50	1339014.77	Метод спутниковых геодезических измерений (определений)	$Mt = \sqrt{(m_0^2 + m_1^2)} = \sqrt{(0,07^2 + 0,07^2)} = 0,10$	-
н989У	503301.52	1338702.59	Метод спутниковых геодезических измерений (определений)	$Mt = \sqrt{(m_0^2 + m_1^2)} = \sqrt{(0,07^2 + 0,07^2)} = 0,10$	-
Внутренний контур				-	

1. Сведения о характерных точках границ образуемых земельных участков

:ЗУ213 :

обозначение земельного участка

Система координат МСК-42, зона 1					Зона № 1
Обозначение характерных точек границ	**Координаты, м**		**Метод определения координат**	**Формулы, примененные для расчета средней квадратической погрешности определения координат характерной точки границ (Mt), с подставленными в такие формулы значениями и итоговые (вычисленные) значения Mt, м**	**Описание закрепления точки**
	X	**Y**			
1	**2**	**3**	**4**	**5**	**6**
н996У	503378.98	1338735.14	Метод спутниковых геодезических измерений (определений)	$Mt = \sqrt{(m_0^2 + m_1^2)} = \sqrt{(0,07^2 + 0,07^2)} = 0,10$	-
н997У	503378.44	1338735.99	Метод спутниковых геодезических измерений (определений)	$Mt = \sqrt{(m_0^2 + m_1^2)} = \sqrt{(0,07^2 + 0,07^2)} = 0,10$	-
н998У	503379.27	1338736.53	Метод спутниковых геодезических измерений (определений)	$Mt = \sqrt{(m_0^2 + m_1^2)} = \sqrt{(0,07^2 + 0,07^2)} = 0,10$	-
н999У	503379.81	1338735.72	Метод спутниковых геодезических измерений (определений)	$Mt = \sqrt{(m_0^2 + m_1^2)} = \sqrt{(0,07^2 + 0,07^2)} = 0,10$	-
н996У	503378.98	1338735.14	Метод спутниковых геодезических измерений (определений)	$Mt = \sqrt{(m_0^2 + m_1^2)} = \sqrt{(0,07^2 + 0,07^2)} = 0,10$	-
Внутренний контур				-	
н1000У	503347.89	1338777.91	Метод спутниковых геодезических измерений (определений)	$Mt = \sqrt{(m_0^2 + m_1^2)} = \sqrt{(0,07^2 + 0,07^2)} = 0,10$	-
н1001У	503347.35	1338778.75	Метод спутниковых геодезических измерений (определений)	$Mt = \sqrt{(m_0^2 + m_1^2)} = \sqrt{(0,07^2 + 0,07^2)} = 0,10$	-
н1002У	503348.18	1338779.30	Метод спутниковых геодезических измерений (определений)	$Mt = \sqrt{(m_0^2 + m_1^2)} = \sqrt{(0,07^2 + 0,07^2)} = 0,10$	-
н1003У	503348.72	1338778.49	Метод спутниковых геодезических измерений (определений)	$Mt = \sqrt{(m_0^2 + m_1^2)} = \sqrt{(0,07^2 + 0,07^2)} = 0,10$	-

1. Сведения о характерных точках границ образуемых земельных участков	**:ЗУ213 :**
	обозначение земельного участка

Система координат МСК-42, зона 1 **Зона № 1**

Обозначение характерных точек границ	Координаты, м		Метод определения координат	Формулы, примененные для расчета средней квадратической погрешности определения координат характерной точки границ (Mt), с подставленными в такие формулы значениями и итоговые (вычисленные) значения Mt, м	Описание закрепления точки
	X	Y			
1	2	3	4	5	6
н1000У	503347.89	1338777.91	Метод спутниковых геодезических измерений (определений)	$Mt = \sqrt{(m_0^2 + m_1^2)} = \sqrt{(0,07^2 + 0,07^2)} = 0,10$	-

2. Сведения о частях границ образуемых земельных участков: **:ЗУ213 :**

обозначение земельного участка

Обозначение части границ		Горизонтальное проложение (S), м	Описание прохождения части границ	Сведения о согласовании местоположения границ (согласовано/спорное)
от т.	до т.			
1	2	3	4	5
Внешний контур				
н989У	н990У	20.43	-	Согласовано
н990У	н991У	80.02	-	Согласовано
н991У	н992У	105.71	-	Согласовано
н992У	н993У	70.64	-	Согласовано
н993У	н994У	177.66	-	Согласовано
н994У	н995У	151.14	-	Согласовано
н995У	н989У	345.05	-	Согласовано
Внутренний контур				
н996У	н997У	1.01	-	Согласовано
н997У	н998У	0.99	-	Согласовано
н998У	н999У	0.97	-	Согласовано
н999У	н996У	1.01	-	Согласовано
Внутренний контур				
н1000У	н1001У	1.00	-	Согласовано
н1001У	н1002У	1.00	-	Согласовано
н1002У	н1003У	0.97	-	Согласовано
н1003У	н1000У	1.01	-	Согласовано

3. Сведения о характеристиках образуемого земельного участка: **:ЗУ213 :**

обозначение земельного участка

№ п/п	Наименование характеристики земельного участка	Значение характеристики
1	2	3
1.	Адрес земельного участка	-
1.1.	Сведения о местоположении земельного участка (при отсутствии адреса) в структурированном в соответствии с федеральной информационной адресной системой виде	Российская Федерация, Кемеровская область — Кузбасс, Беловский городской округ, пгт Бачатский
1.2.	Дополнительные сведения о местоположении земельного участка	-
2.	Категория земель	Земли населенных пунктов
3.	Вид (виды) разрешенного использования	-
3.1.	Дополнительные сведения об использовании земельного участка	-
4.	Реестровый номер границ территориальной зоны или в случае отсутствия такого реестрового номера ее индивидуальное обозначение (вид, тип, номер, индекс)	-
5.	Площадь земельного участка ± величина предельной погрешности определения (вычисления) площади (Р± ΔР), м2	48607 ± 77
6.	Формула, примененная для вычисления предельной погрешности определения площади земельного участка, с подставленными значениями и итоговые (вычисленные) значения (ΔР), м2	ΔР=3.5*Mt*√P=3.5*0.1*√48607=77
7.	Предельные минимальный и максимальный размеры земельного участка (Рмин и Рмакс), м2	600 -
8.	Кадастровый или иной государственный учетный номер (инвентарный) объекта недвижимости, расположенного на образуемом земельном участке	42:21:0601004:1017
9.	Кадастровые номера исходных земельных участков	-
9.1.	Кадастровый номер входящего в состав земельного участка, представляющего собой единое землепользование (номер контура многоконтурного земельного участка), преобразование которого осуществляется	-
9.2.	Кадастровые номера земельных участков, исключаемых из состава измененного (исходного) земельного участка, представляющего собой единое землепользование	-
9.3.	Кадастровый или иной государственный учетный номер (инвентарный) объекта недвижимости, расположенного на измененном земельном участке	-
10.	Условный номер земельного участка	:ЗУ250
11.	Учетный номер проекта межевания территории	00.00.0000000.000
12.	Дополнительные сведения об образовании земельного участка	Земельный участок образован из земель неразграниченной государственной собственности. Уполномоченный орган, утвердивший документ об образовании ЗУ: Администрация Беловского городского округа
13.	Сведения о земельных участках (землях общего пользования, территории общего пользования), посредством которых обеспечивается доступ	Земли общего пользования
14.	Иные сведения	-

4. Пояснения к сведениям об образуемом земельном участке:	**:ЗУ213 :**
	обозначение земельного участка

1.	-

Сведения об образуемых земельных участках

1. Сведения о характерных точках границ образуемых земельных участков

:ЗУ214 :

обозначение земельного участка

Система координат МСК-42, зона 1 **Зона № 1**

Обозначение характерных точек границ	Координаты, м		Метод определения координат	Формулы, примененные для расчета средней квадратической погрешности определения координат характерной точки границ (Mt), с подставленными в такие формулы значениями и итоговые (вычисленные) значения Mt, м	Описание закрепления точки
	X	Y			
1	2	3	4	5	6
				-	
н1004У	503539.14	1339180.64	Метод спутниковых геодезических измерений (определений)	$Mt = \sqrt{(m_0^2 + m_1^2)} = \sqrt{(0,07^2 + 0,07^2)} = 0,10$	-
н1005У	503505.83	1339136.23	Метод спутниковых геодезических измерений (определений)	$Mt = \sqrt{(m_0^2 + m_1^2)} = \sqrt{(0,07^2 + 0,07^2)} = 0,10$	-
н1006У	503462.33	1339041.48	Метод спутниковых геодезических измерений (определений)	$Mt = \sqrt{(m_0^2 + m_1^2)} = \sqrt{(0,07^2 + 0,07^2)} = 0,10$	-
н1007У	503456.01	1339027.69	Метод спутниковых геодезических измерений (определений)	$Mt = \sqrt{(m_0^2 + m_1^2)} = \sqrt{(0,07^2 + 0,07^2)} = 0,10$	-
н1008У	503584.42	1338946.65	Метод спутниковых геодезических измерений (определений)	$Mt = \sqrt{(m_0^2 + m_1^2)} = \sqrt{(0,07^2 + 0,07^2)} = 0,10$	-
н1009У	503631.89	1339067.77	Метод спутниковых геодезических измерений (определений)	$Mt = \sqrt{(m_0^2 + m_1^2)} = \sqrt{(0,07^2 + 0,07^2)} = 0,10$	-
н1004У	503539.14	1339180.64	Метод спутниковых геодезических измерений (определений)	$Mt = \sqrt{(m_0^2 + m_1^2)} = \sqrt{(0,07^2 + 0,07^2)} = 0,10$	-

2. Сведения о частях границ образуемых земельных участков:

:ЗУ214 :

обозначение земельного участка

Обозначение части границ		Горизонтальное проложение (S), м	Описание прохождения части границ	Сведения о согласовании местоположения границ (согласовано/спорное)
от т.	до т.			
1	2	3	4	5
н1004У	н1005У	55.51	-	Согласовано
н1005У	н1006У	104.26	-	Согласовано
н1006У	н1007У	15.17	-	Согласовано
н1007У	н1008У	151.84	-	Согласовано
н1008У	н1009У	130.09	-	Согласовано
н1009У	н1004У	146.09	-	Согласовано

3. Сведения о характеристиках образуемого земельного участка:

:ЗУ214 :

обозначение земельного участка

№ п/п	Наименование характеристики земельного участка	Значение характеристики
1	2	3
1.	Адрес земельного участка	-
1.1.	Сведения о местоположении земельного участка (при отсутствии адреса) в структурированном в соответствии с федеральной информационной адресной системой виде	Российская Федерация, Кемеровская область — Кузбасс, Беловский городской округ, пгт Бачатский
1.2.	Дополнительные сведения о местоположении земельного участка	-
2.	Категория земель	Земли населенных пунктов
3.	Вид (виды) разрешенного использования	-
3.1.	Дополнительные сведения об использовании земельного участка	-
4.	Реестровый номер границ территориальной зоны или в случае отсутствия такого реестрового номера ее индивидуальное обозначение (вид, тип, номер, индекс)	-
5.	Площадь земельного участка ± величина предельной погрешности определения (вычисления) площади (Р± ΔР), м2	22186 ± 52
6.	Формула, примененная для вычисления предельной погрешности определения площади земельного участка, с подставленными значениями и итоговые (вычисленные) значения (ΔР), м2	ΔР=3.5*Mt*√P=3.5*0.1*√22186=52
7.	Предельные минимальный и максимальный размеры земельного участка (Рмин и Рмакс), м2	600 -
8.	Кадастровый или иной государственный учетный номер (инвентарный) объекта недвижимости, расположенного на образуемом земельном участке	-
9.	Кадастровые номера исходных земельных участков	-
9.1.	Кадастровый номер входящего в состав земельного участка, представляющего собой единое землепользование (номер контура многоконтурного земельного участка), преобразование которого осуществляется	-
9.2.	Кадастровые номера земельных участков, исключаемых из состава измененного (исходного) земельного участка, представляющего собой единое землепользование	-

3. Сведения о характеристиках образуемого земельного участка:

:ЗУ214 :

обозначение земельного участка

№ п/п	Наименование характеристики земельного участка	Значение характеристики
1	2	3
9.3.	Кадастровый или иной государственный учетный номер (инвентарный) объекта недвижимости, расположенного на измененном земельном участке	-
10.	Условный номер земельного участка	:ЗУ251
11.	Учетный номер проекта межевания территории	00.00.0000000.000
12.	Дополнительные сведения об образовании земельного участка	Земельный участок образован из земель неразграниченной государственной собственности. Уполномоченный орган, утвердивший документ об образовании ЗУ: Администрация Беловского городского округа
13.	Сведения о земельных участках (землях общего пользования, территории общего пользования), посредством которых обеспечивается доступ	Земли общего пользования
14.	Иные сведения	-
4. Пояснения к сведениям об образуемом земельном участке:		**:ЗУ214 :** обозначение земельного участка
1.	-	

Сведения об образуемых земельных участках

1. Сведения о характерных точках границ образуемых земельных участков

:ЗУ215 :

обозначение земельного участка

Система координат МСК-42, зона 1 **Зона № 1**

Обозначение характерных точек границ	Координаты, м		Метод определения координат	Формулы, примененные для расчета средней квадратической погрешности определения координат характерной точки границ (Mt), с подставленными в такие формулы значениями и итоговые (вычисленные) значения Mt, м	Описание закрепления точки
	X	Y			
1	2	3	4	5	6
Внешний контур				-	
н1010У	503289.77	1338705.82	Метод спутниковых геодезических измерений (определений)	$Mt = \sqrt{(m_0^2 + m_1^2)} = \sqrt{(0,07^2 + 0,07^2)} = 0,10$	-
н1011У	503438.25	1339021.17	Метод спутниковых геодезических измерений (определений)	$Mt = \sqrt{(m_0^2 + m_1^2)} = \sqrt{(0,07^2 + 0,07^2)} = 0,10$	-
н1012У	503333.28	1339087.52	Метод спутниковых геодезических измерений (определений)	$Mt = \sqrt{(m_0^2 + m_1^2)} = \sqrt{(0,07^2 + 0,07^2)} = 0,10$	-
н1013У	503220.66	1338855.20	Метод спутниковых геодезических измерений (определений)	$Mt = \sqrt{(m_0^2 + m_1^2)} = \sqrt{(0,07^2 + 0,07^2)} = 0,10$	-
н1014У	503208.87	1338830.89	Метод спутниковых геодезических измерений (определений)	$Mt = \sqrt{(m_0^2 + m_1^2)} = \sqrt{(0,07^2 + 0,07^2)} = 0,10$	-
н1015У	503207.28	1338793.79	Метод спутниковых геодезических измерений (определений)	$Mt = \sqrt{(m_0^2 + m_1^2)} = \sqrt{(0,07^2 + 0,07^2)} = 0,10$	-
н1016У	503224.94	1338751.77	Метод спутниковых геодезических измерений (определений)	$Mt = \sqrt{(m_0^2 + m_1^2)} = \sqrt{(0,07^2 + 0,07^2)} = 0,10$	-
н1017У	503253.18	1338721.07	Метод спутниковых геодезических измерений (определений)	$Mt = \sqrt{(m_0^2 + m_1^2)} = \sqrt{(0,07^2 + 0,07^2)} = 0,10$	-

1. Сведения о характерных точках границ образуемых земельных участков

:ЗУ215 :

обозначение земельного участка

Система координат МСК-42, зона 1					Зона № 1
Обозначение характерных точек границ	**Координаты, м**		**Метод определения координат**	**Формулы, примененные для расчета средней квадратической погрешности определения координат характерной точки границ (Mt), с подставленными в такие формулы значениями и итоговые (вычисленные) значения Mt, м**	**Описание закрепления точки**
	X	**Y**			
1	**2**	**3**	**4**	**5**	**6**
н1018У	503272.33	1338710.63	Метод спутниковых геодезических измерений (определений)	$Mt = \sqrt{(m_0^2 + m_1^2)} = \sqrt{(0,07^2 + 0,07^2)} = 0,10$	-
н1010У	503289.77	1338705.82	Метод спутниковых геодезических измерений (определений)	$Mt = \sqrt{(m_0^2 + m_1^2)} = \sqrt{(0,07^2 + 0,07^2)} = 0,10$	-
Внутренний контур				-	
н1019У	503316.37	1338820.95	Метод спутниковых геодезических измерений (определений)	$Mt = \sqrt{(m_0^2 + m_1^2)} = \sqrt{(0,07^2 + 0,07^2)} = 0,10$	-
н1020У	503316.91	1338820.15	Метод спутниковых геодезических измерений (определений)	$Mt = \sqrt{(m_0^2 + m_1^2)} = \sqrt{(0,07^2 + 0,07^2)} = 0,10$	-
н1021У	503316.08	1338819.57	Метод спутниковых геодезических измерений (определений)	$Mt = \sqrt{(m_0^2 + m_1^2)} = \sqrt{(0,07^2 + 0,07^2)} = 0,10$	-
н1022У	503315.54	1338820.41	Метод спутниковых геодезических измерений (определений)	$Mt = \sqrt{(m_0^2 + m_1^2)} = \sqrt{(0,07^2 + 0,07^2)} = 0,10$	-
н1019У	503316.37	1338820.95	Метод спутниковых геодезических измерений (определений)	$Mt = \sqrt{(m_0^2 + m_1^2)} = \sqrt{(0,07^2 + 0,07^2)} = 0,10$	-
Внутренний контур				-	
н1023У	503292.10	1338855.51	Метод спутниковых геодезических измерений (определений)	$Mt = \sqrt{(m_0^2 + m_1^2)} = \sqrt{(0,07^2 + 0,07^2)} = 0,10$	-
н1024У	503292.64	1338854.70	Метод спутниковых геодезических измерений (определений)	$Mt = \sqrt{(m_0^2 + m_1^2)} = \sqrt{(0,07^2 + 0,07^2)} = 0,10$	-

1. Сведения о характерных точках границ образуемых земельных участков	**:ЗУ215 :**
	обозначение земельного участка

Система координат МСК-42, зона 1					Зона № 1
Обозначение характерных точек границ	**Координаты, м**		**Метод определения координат**	**Формулы, примененные для расчета средней квадратической погрешности определения координат характерной точки границ (Mt), с подставленными в такие формулы значениями и итоговые (вычисленные) значения Mt, м**	**Описание закрепления точки**
	X	**Y**			
1	**2**	**3**	**4**	**5**	**6**
н1025У	503291.81	1338854.12	Метод спутниковых геодезических измерений (определений)	$Mt = \sqrt{(m_0^2 + m_1^2)} = \sqrt{(0,07^2 + 0,07^2)} = 0,10$	-
н1026У	503291.27	1338854.97	Метод спутниковых геодезических измерений (определений)	$Mt = \sqrt{(m_0^2 + m_1^2)} = \sqrt{(0,07^2 + 0,07^2)} = 0,10$	-
н1023У	503292.10	1338855.51	Метод спутниковых геодезических измерений (определений)	$Mt = \sqrt{(m_0^2 + m_1^2)} = \sqrt{(0,07^2 + 0,07^2)} = 0,10$	-
Внутренний контур				-	
н1027У	503298.67	1338925.18	Метод спутниковых геодезических измерений (определений)	$Mt = \sqrt{(m_0^2 + m_1^2)} = \sqrt{(0,07^2 + 0,07^2)} = 0,10$	-
н1028У	503299.35	1338924.48	Метод спутниковых геодезических измерений (определений)	$Mt = \sqrt{(m_0^2 + m_1^2)} = \sqrt{(0,07^2 + 0,07^2)} = 0,10$	-
н1029У	503298.65	1338923.76	Метод спутниковых геодезических измерений (определений)	$Mt = \sqrt{(m_0^2 + m_1^2)} = \sqrt{(0,07^2 + 0,07^2)} = 0,10$	-
н1030У	503297.96	1338924.48	Метод спутниковых геодезических измерений (определений)	$Mt = \sqrt{(m_0^2 + m_1^2)} = \sqrt{(0,07^2 + 0,07^2)} = 0,10$	-
н1027У	503298.67	1338925.18	Метод спутниковых геодезических измерений (определений)	$Mt = \sqrt{(m_0^2 + m_1^2)} = \sqrt{(0,07^2 + 0,07^2)} = 0,10$	-
Внутренний контур				-	
н1031У	503332.14	1338964.96	Метод спутниковых геодезических измерений (определений)	$Mt = \sqrt{(m_0^2 + m_1^2)} = \sqrt{(0,07^2 + 0,07^2)} = 0,10$	-

1. Сведения о характерных точках границ образуемых земельных участков	**:ЗУ215 :**
	обозначение земельного участка

Система координат МСК-42, зона 1					Зона № 1
Обозначение характерных точек границ	**Координаты, м**		**Метод определения координат**	**Формулы, примененные для расчета средней квадратической погрешности определения координат характерной точки границ (Mt), с подставленными в такие формулы значениями и итоговые (вычисленные) значения Mt, м**	**Описание закрепления точки**
	X	**Y**			
1	**2**	**3**	**4**	**5**	**6**
н1032У	503332.82	1338964.27	Метод спутниковых геодезических измерений (определений)	$Mt = \sqrt{(m_0^2 + m_1^2)} = \sqrt{(0,07^2 + 0,07^2)} = 0,10$	-
н1033У	503332.12	1338963.54	Метод спутниковых геодезических измерений (определений)	$Mt = \sqrt{(m_0^2 + m_1^2)} = \sqrt{(0,07^2 + 0,07^2)} = 0,10$	-
н1034У	503331.43	1338964.27	Метод спутниковых геодезических измерений (определений)	$Mt = \sqrt{(m_0^2 + m_1^2)} = \sqrt{(0,07^2 + 0,07^2)} = 0,10$	-
н1031У	503332.14	1338964.96	Метод спутниковых геодезических измерений (определений)	$Mt = \sqrt{(m_0^2 + m_1^2)} = \sqrt{(0,07^2 + 0,07^2)} = 0,10$	-
Внутренний контур				-	
н1035У	503364.09	1339002.83	Метод спутниковых геодезических измерений (определений)	$Mt = \sqrt{(m_0^2 + m_1^2)} = \sqrt{(0,07^2 + 0,07^2)} = 0,10$	-
н1036У	503364.65	1339002.03	Метод спутниковых геодезических измерений (определений)	$Mt = \sqrt{(m_0^2 + m_1^2)} = \sqrt{(0,07^2 + 0,07^2)} = 0,10$	-
н1037У	503363.84	1339001.43	Метод спутниковых геодезических измерений (определений)	$Mt = \sqrt{(m_0^2 + m_1^2)} = \sqrt{(0,07^2 + 0,07^2)} = 0,10$	-
н1038У	503363.28	1339002.26	Метод спутниковых геодезических измерений (определений)	$Mt = \sqrt{(m_0^2 + m_1^2)} = \sqrt{(0,07^2 + 0,07^2)} = 0,10$	-
н1035У	503364.09	1339002.83	Метод спутниковых геодезических измерений (определений)	$Mt = \sqrt{(m_0^2 + m_1^2)} = \sqrt{(0,07^2 + 0,07^2)} = 0,10$	-
Внутренний контур				-	

1. Сведения о характерных точках границ образуемых земельных участков	**:ЗУ215 :**
	обозначение земельного участка

Система координат МСК-42, зона 1					Зона № 1
Обозначение характерных точек границ	**Координаты, м**		**Метод определения координат**	**Формулы, примененные для расчета средней квадратической погрешности определения координат характерной точки границ (Mt), с подставленными в такие формулы значениями и итоговые (вычисленные) значения Mt, м**	**Описание закрепления точки**
	X	**Y**			
1	**2**	**3**	**4**	**5**	**6**
н1039У	503351.36	1339018.21	Метод спутниковых геодезических измерений (определений)	$Mt = \sqrt{(m_0^2 + m_1^2)} = \sqrt{(0,07^2 + 0,07^2)} = 0,10$	-
н1040У	503351.92	1339017.41	Метод спутниковых геодезических измерений (определений)	$Mt = \sqrt{(m_0^2 + m_1^2)} = \sqrt{(0,07^2 + 0,07^2)} = 0,10$	-
н1041У	503351.11	1339016.81	Метод спутниковых геодезических измерений (определений)	$Mt = \sqrt{(m_0^2 + m_1^2)} = \sqrt{(0,07^2 + 0,07^2)} = 0,10$	-
н1042У	503350.55	1339017.64	Метод спутниковых геодезических измерений (определений)	$Mt = \sqrt{(m_0^2 + m_1^2)} = \sqrt{(0,07^2 + 0,07^2)} = 0,10$	-
н1039У	503351.36	1339018.21	Метод спутниковых геодезических измерений (определений)	$Mt = \sqrt{(m_0^2 + m_1^2)} = \sqrt{(0,07^2 + 0,07^2)} = 0,10$	-
Внутренний контур				-	
н1043У	503339.81	1339034.92	Метод спутниковых геодезических измерений (определений)	$Mt = \sqrt{(m_0^2 + m_1^2)} = \sqrt{(0,07^2 + 0,07^2)} = 0,10$	-
н1044У	503340.22	1339034.03	Метод спутниковых геодезических измерений (определений)	$Mt = \sqrt{(m_0^2 + m_1^2)} = \sqrt{(0,07^2 + 0,07^2)} = 0,10$	-
н1045У	503339.31	1339033.59	Метод спутниковых геодезических измерений (определений)	$Mt = \sqrt{(m_0^2 + m_1^2)} = \sqrt{(0,07^2 + 0,07^2)} = 0,10$	-
н1046У	503338.91	1339034.51	Метод спутниковых геодезических измерений (определений)	$Mt = \sqrt{(m_0^2 + m_1^2)} = \sqrt{(0,07^2 + 0,07^2)} = 0,10$	-

1. Сведения о характерных точках границ образуемых земельных участков	**:ЗУ215 :**
	обозначение земельного участка

Система координат МСК-42, зона 1 **Зона № 1**

Обозначение характерных точек границ	Координаты, м		Метод определения координат	Формулы, примененные для расчета средней квадратической погрешности определения координат характерной точки границ (Mt), с подставленными в такие формулы значениями и итоговые (вычисленные) значения Mt, м	Описание закрепления точки
	X	Y			
1	2	3	4	5	6
н1043У	503339.81	1339034.92	Метод спутниковых геодезических измерений (определений)	$Mt = \sqrt{(m_0^2 + m_1^2)} = \sqrt{(0,07^2 + 0,07^2)} = 0,10$	-
Внутренний контур				-	
н1047У	503330.37	1339058.58	Метод спутниковых геодезических измерений (определений)	$Mt = \sqrt{(m_0^2 + m_1^2)} = \sqrt{(0,07^2 + 0,07^2)} = 0,10$	-
н1048У	503330.62	1339057.63	Метод спутниковых геодезических измерений (определений)	$Mt = \sqrt{(m_0^2 + m_1^2)} = \sqrt{(0,07^2 + 0,07^2)} = 0,10$	-
н1049У	503329.64	1339057.36	Метод спутниковых геодезических измерений (определений)	$Mt = \sqrt{(m_0^2 + m_1^2)} = \sqrt{(0,07^2 + 0,07^2)} = 0,10$	-
н1050У	503329.41	1339058.34	Метод спутниковых геодезических измерений (определений)	$Mt = \sqrt{(m_0^2 + m_1^2)} = \sqrt{(0,07^2 + 0,07^2)} = 0,10$	-
н1047У	503330.37	1339058.58	Метод спутниковых геодезических измерений (определений)	$Mt = \sqrt{(m_0^2 + m_1^2)} = \sqrt{(0,07^2 + 0,07^2)} = 0,10$	-

2. Сведения о частях границ образуемых земельных участков: **:ЗУ215 :**

обозначение земельного участка

Обозначение части границ		Горизонтальное проложение (S), м	Описание прохождения части границ	Сведения о согласовании местоположения границ (согласовано/спорное)
от т.	до т.			
1	2	3	4	5
Внешний контур				
н1010У	н1011У	348.56	-	Согласовано
н1011У	н1012У	124.18	-	Согласовано
н1012У	н1013У	258.18	-	Согласовано

2. Сведения о частях границ образуемых земельных участков: **:ЗУ215 :**

обозначение земельного участка

Обозначение части границ		Горизонтальное проложение (S), м	Описание прохождения части границ	Сведения о согласовании местоположения границ (согласовано/спорное)
от т.	до т.			
1	2	3	4	5
н1013У	н1014У	27.02	-	Согласовано
н1014У	н1015У	37.13	-	Согласовано
н1015У	н1016У	45.58	-	Согласовано
н1016У	н1017У	41.71	-	Согласовано
н1017У	н1018У	21.81	-	Согласовано
н1018У	н1010У	18.09	-	Согласовано
Внутренний контур				
н1019У	н1020У	0.97	-	Согласовано
н1020У	н1021У	1.01	-	Согласовано
н1021У	н1022У	1.00	-	Согласовано
н1022У	н1019У	0.99	-	Согласовано
Внутренний контур				
н1023У	н1024У	0.97	-	Согласовано
н1024У	н1025У	1.01	-	Согласовано
н1025У	н1026У	1.01	-	Согласовано
н1026У	н1023У	0.99	-	Согласовано
Внутренний контур				
н1027У	н1028У	0.98	-	Согласовано
н1028У	н1029У	1.00	-	Согласовано
н1029У	н1030У	1.00	-	Согласовано
н1030У	н1027У	1.00	-	Согласовано
Внутренний контур				
н1031У	н1032У	0.97	-	Согласовано
н1032У	н1033У	1.01	-	Согласовано
н1033У	н1034У	1.00	-	Согласовано
н1034У	н1031У	0.99	-	Согласовано
Внутренний контур				
н1035У	н1036У	0.98	-	Согласовано
н1036У	н1037У	1.01	-	Согласовано
н1037У	н1038У	1.00	-	Согласовано
н1038У	н1035У	0.99	-	Согласовано
Внутренний контур				
н1039У	н1040У	0.98	-	Согласовано
н1040У	н1041У	1.01	-	Согласовано
н1041У	н1042У	1.00	-	Согласовано
н1042У	н1039У	0.99	-	Согласовано
Внутренний контур				
н1043У	н1044У	0.98	-	Согласовано

2. Сведения о частях границ образуемых земельных участков: **:ЗУ215 :**

обозначение земельного участка

Обозначение части границ		Горизонтальное проложение (S), м	Описание прохождения части границ	Сведения о согласовании местоположения границ (согласовано/спорное)
от т.	до т.			
1	2	3	4	5
н1044У	н1045У	1.01	-	Согласовано
н1045У	н1046У	1.00	-	Согласовано
н1046У	н1043У	0.99	-	Согласовано
Внутренний контур				
н1047У	н1048У	0.98	-	Согласовано
н1048У	н1049У	1.02	-	Согласовано
н1049У	н1050У	1.01	-	Согласовано
н1050У	н1047У	0.99	-	Согласовано

3. Сведения о характеристиках образуемого земельного участка: **:ЗУ215 :**

обозначение земельного участка

№ п/п	Наименование характеристики земельного участка	Значение характеристики
1	2	3
1.	Адрес земельного участка	-
1.1.	Сведения о местоположении земельного участка (при отсутствии адреса) в структурированном в соответствии с федеральной информационной адресной системой виде	Российская Федерация, Кемеровская область — Кузбасс, Беловский городской округ, пгт Бачатский
1.2.	Дополнительные сведения о местоположении земельного участка	-
2.	Категория земель	Земли населенных пунктов
3.	Вид (виды) разрешенного использования	-
3.1.	Дополнительные сведения об использовании земельного участка	-
4.	Реестровый номер границ территориальной зоны или в случае отсутствия такого реестрового номера ее индивидуальное обозначение (вид, тип, номер, индекс)	-
5.	Площадь земельного участка ± величина предельной погрешности определения (вычисления) площади (Р± ΔР), м2	42577 ± 72
6.	Формула, примененная для вычисления предельной погрешности определения площади земельного участка, с подставленными значениями и итоговые (вычисленные) значения (ΔР), м2	ΔР=3.5*Mt*√P=3.5*0.1*√42577=72
7.	Предельные минимальный и максимальный размеры земельного участка (Рмин и Рмакс), м2	600 -
8.	Кадастровый или иной государственный учетный номер (инвентарный) объекта недвижимости, расположенного на образуемом земельном участке	42:21:0601004:1017
9.	Кадастровые номера исходных земельных участков	-
9.1.	Кадастровый номер входящего в состав земельного участка, представляющего собой единое землепользование (номер контура многоконтурного земельного участка), преобразование которого осуществляется	-

3. Сведения о характеристиках образуемого земельного участка: **:ЗУ215 :**

обозначение земельного участка

№ п/п	Наименование характеристики земельного участка	Значение характеристики
1	2	3
9.2.	Кадастровые номера земельных участков, исключаемых из состава измененного (исходного) земельного участка, представляющего собой единое землепользование	-
9.3.	Кадастровый или иной государственный учетный номер (инвентарный) объекта недвижимости, расположенного на измененном земельном участке	-
10.	Условный номер земельного участка	:ЗУ253
11.	Учетный номер проекта межевания территории	00.00.0000000.000
12.	Дополнительные сведения об образовании земельного участка	Земельный участок образован из земель неразграниченной государственной собственности. Уполномоченный орган, утвердивший документ об образовании ЗУ: Администрация Беловского городского округа
13.	Сведения о земельных участках (землях общего пользования, территории общего пользования), посредством которых обеспечивается доступ	Земли общего пользования
14.	Иные сведения	-
4. Пояснения к сведениям об образуемом земельном участке:		**:ЗУ215 :** обозначение земельного участка
1.	-	

Сведения об образуемых земельных участках

1. Сведения о характерных точках границ образуемых земельных участков

:ЗУ216 :

обозначение земельного участка

Система координат МСК-42, зона 1 **Зона № 1**

Обозначение характерных точек границ	Координаты, м		Метод определения координат	Формулы, примененные для расчета средней квадратической погрешности определения координат характерной точки границ (Mt), с подставленными в такие формулы значениями и итоговые (вычисленные) значения Mt, м	Описание закрепления точки
	X	Y			
1	2	3	4	5	6
				-	
н1051У	503455.70	1339282.17	Метод спутниковых геодезических измерений (определений)	$Mt = \sqrt{(m_0^2 + m_1^2)} = \sqrt{(0,07^2 + 0,07^2)} = 0,10$	-
н1052У	503389.48	1339200.39	Метод спутниковых геодезических измерений (определений)	$Mt = \sqrt{(m_0^2 + m_1^2)} = \sqrt{(0,07^2 + 0,07^2)} = 0,10$	-
н1053У	503340.94	1339100.33	Метод спутниковых геодезических измерений (определений)	$Mt = \sqrt{(m_0^2 + m_1^2)} = \sqrt{(0,07^2 + 0,07^2)} = 0,10$	-
н1054У	503445.77	1339034.16	Метод спутниковых геодезических измерений (определений)	$Mt = \sqrt{(m_0^2 + m_1^2)} = \sqrt{(0,07^2 + 0,07^2)} = 0,10$	-
н1055У	503451.49	1339046.61	Метод спутниковых геодезических измерений (определений)	$Mt = \sqrt{(m_0^2 + m_1^2)} = \sqrt{(0,07^2 + 0,07^2)} = 0,10$	-
н1056У	503495.46	1339142.40	Метод спутниковых геодезических измерений (определений)	$Mt = \sqrt{(m_0^2 + m_1^2)} = \sqrt{(0,07^2 + 0,07^2)} = 0,10$	-
н1057У	503531.29	1339190.19	Метод спутниковых геодезических измерений (определений)	$Mt = \sqrt{(m_0^2 + m_1^2)} = \sqrt{(0,07^2 + 0,07^2)} = 0,10$	-
н1051У	503455.70	1339282.17	Метод спутниковых геодезических измерений (определений)	$Mt = \sqrt{(m_0^2 + m_1^2)} = \sqrt{(0,07^2 + 0,07^2)} = 0,10$	-

2. Сведения о частях границ образуемых земельных участков:

:ЗУ216 :

обозначение земельного участка

Обозначение части границ		Горизонтальное проложение (S), м	Описание прохождения части границ	Сведения о согласовании местоположения границ (согласовано/спорное)
от т.	до т.			
1	2	3	4	5
н1051У	н1052У	105.23	-	Согласовано
н1052У	н1053У	111.21	-	Согласовано
н1053У	н1054У	123.97	-	Согласовано
н1054У	н1055У	13.70	-	Согласовано
н1055У	н1056У	105.40	-	Согласовано
н1056У	н1057У	59.73	-	Согласовано
н1057У	н1051У	119.06	-	Согласовано

3. Сведения о характеристиках образуемого земельного участка:

:ЗУ216 :

обозначение земельного участка

№ п/п	Наименование характеристики земельного участка	Значение характеристики
1	2	3
1.	Адрес земельного участка	-
1.1.	Сведения о местоположении земельного участка (при отсутствии адреса) в структурированном в соответствии с федеральной информационной адресной системой виде	Российская Федерация, Кемеровская область — Кузбасс, Беловский городской округ, пгт Бачатский
1.2.	Дополнительные сведения о местоположении земельного участка	-
2.	Категория земель	Земли населенных пунктов
3.	Вид (виды) разрешенного использования	-
3.1.	Дополнительные сведения об использовании земельного участка	-
4.	Реестровый номер границ территориальной зоны или в случае отсутствия такого реестрового номера ее индивидуальное обозначение (вид, тип, номер, индекс)	-
5.	Площадь земельного участка ± величина предельной погрешности определения (вычисления) площади (Р± ΔР), м2	23735 ± 54
6.	Формула, примененная для вычисления предельной погрешности определения площади земельного участка, с подставленными значениями и итоговые (вычисленные) значения (ΔР), м2	ΔР=3.5*Mt*√P=3.5*0.1*√23735=54
7.	Предельные минимальный и максимальный размеры земельного участка (Рмин и Рмакс), м2	600 -
8.	Кадастровый или иной государственный учетный номер (инвентарный) объекта недвижимости, расположенного на образуемом земельном участке	-
9.	Кадастровые номера исходных земельных участков	-
9.1.	Кадастровый номер входящего в состав земельного участка, представляющего собой единое землепользование (номер контура многоконтурного земельного участка), преобразование которого осуществляется	-

3. Сведения о характеристиках образуемого земельного участка:

:ЗУ216 :

обозначение земельного участка

№ п/п	Наименование характеристики земельного участка	Значение характеристики
1	2	3
9.2.	Кадастровые номера земельных участков, исключаемых из состава измененного (исходного) земельного участка, представляющего собой единое землепользование	-
9.3.	Кадастровый или иной государственный учетный номер (инвентарный) объекта недвижимости, расположенного на измененном земельном участке	-
10.	Условный номер земельного участка	:ЗУ254
11.	Учетный номер проекта межевания территории	00.00.0000000.000
12.	Дополнительные сведения об образовании земельного участка	Земельный участок образован из земель неразграниченной государственной собственности. Уполномоченный орган, утвердивший документ об образовании ЗУ: Администрация Беловского городского округа
13.	Сведения о земельных участках (землях общего пользования, территории общего пользования), посредством которых обеспечивается доступ	Земли общего пользования
14.	Иные сведения	-
4. Пояснения к сведениям об образуемом земельном участке:		**:ЗУ216 :**
		обозначение земельного участка
1.	-	

Сведения об образуемых земельных участках

1. Сведения о характерных точках границ образуемых земельных участков

:ЗУ217 :

обозначение земельного участка

Система координат МСК-42, зона 1 **Зона № 1**

Обозначение характерных точек границ	Координаты, м		Метод определения координат	Формулы, примененные для расчета средней квадратической погрешности определения координат характерной точки границ (Mt), с подставленными в такие формулы значениями и итоговые (вычисленные) значения Mt, м	Описание закрепления точки
	X	Y			
1	2	3	4	5	6
				-	
н1058У	503209.54	1339035.93	Метод спутниковых геодезических измерений (определений)	$Mt = \sqrt{(m_0^2 + m_1^2)} = \sqrt{(0,07^2 + 0,07^2)} = 0,10$	-
н1059У	503213.65	1338947.11	Метод спутниковых геодезических измерений (определений)	$Mt = \sqrt{(m_0^2 + m_1^2)} = \sqrt{(0,07^2 + 0,07^2)} = 0,10$	-
н1060У	503210.11	1338860.95	Метод спутниковых геодезических измерений (определений)	$Mt = \sqrt{(m_0^2 + m_1^2)} = \sqrt{(0,07^2 + 0,07^2)} = 0,10$	-
н1061У	503323.03	1339093.89	Метод спутниковых геодезических измерений (определений)	$Mt = \sqrt{(m_0^2 + m_1^2)} = \sqrt{(0,07^2 + 0,07^2)} = 0,10$	-
н1062У	503313.68	1339099.89	Метод спутниковых геодезических измерений (определений)	$Mt = \sqrt{(m_0^2 + m_1^2)} = \sqrt{(0,07^2 + 0,07^2)} = 0,10$	-
н1063У	503238.01	1339147.66	Метод спутниковых геодезических измерений (определений)	$Mt = \sqrt{(m_0^2 + m_1^2)} = \sqrt{(0,07^2 + 0,07^2)} = 0,10$	-
н1064У	503234.28	1339139.55	Метод спутниковых геодезических измерений (определений)	$Mt = \sqrt{(m_0^2 + m_1^2)} = \sqrt{(0,07^2 + 0,07^2)} = 0,10$	-
н1065У	503234.46	1339139.46	Метод спутниковых геодезических измерений (определений)	$Mt = \sqrt{(m_0^2 + m_1^2)} = \sqrt{(0,07^2 + 0,07^2)} = 0,10$	-

1. Сведения о характерных точках границ образуемых земельных участков

:ЗУ217 :

обозначение земельного участка

Система координат МСК-42, зона 1 **Зона № 1**

Обозначение характерных точек границ	Координаты, м		Метод определения координат	Формулы, примененные для расчета средней квадратической погрешности определения координат характерной точки границ (Mt), с подставленными в такие формулы значениями и итоговые (вычисленные) значения Mt, м	Описание закрепления точки
	X	Y			
1	2	3	4	5	6
н1066У	503232.34	1339135.34	Метод спутниковых геодезических измерений (определений)	$Mt = \sqrt{(m_0^2 + m_1^2)} = \sqrt{(0,07^2 + 0,07^2)} = 0,10$	-
н1067У	503202.86	1339071.20	Метод спутниковых геодезических измерений (определений)	$Mt = \sqrt{(m_0^2 + m_1^2)} = \sqrt{(0,07^2 + 0,07^2)} = 0,10$	-
н1058У	503209.54	1339035.93	Метод спутниковых геодезических измерений (определений)	$Mt = \sqrt{(m_0^2 + m_1^2)} = \sqrt{(0,07^2 + 0,07^2)} = 0,10$	-

2. Сведения о частях границ образуемых земельных участков: **:ЗУ217 :**

обозначение земельного участка

Обозначение части границ		Горизонтальное проложение (S), м	Описание прохождения части границ	Сведения о согласовании местоположения границ (согласовано/спорное)
от т.	до т.			
1	2	3	4	5
н1058У	н1059У	88.92	-	Согласовано
н1059У	н1060У	86.23	-	Согласовано
н1060У	н1061У	258.87	-	Согласовано
н1061У	н1062У	11.11	-	Согласовано
н1062У	н1063У	89.49	-	Согласовано
н1063У	н1064У	8.93	-	Согласовано
н1064У	н1065У	0.20	-	Согласовано
н1065У	н1066У	4.63	-	Согласовано
н1066У	н1067У	70.59	-	Согласовано
н1067У	н1058У	35.90	-	Согласовано

3. Сведения о характеристиках образуемого земельного участка: **:ЗУ217 :**

обозначение земельного участка

№ п/п	Наименование характеристики земельного участка	Значение характеристики
1	2	3
1.	Адрес земельного участка	-
1.1.	Сведения о местоположении земельного участка (при отсутствии адреса) в структурированном в соответствии с федеральной информационной адресной системой виде	Российская Федерация, Кемеровская область — Кузбасс, Беловский городской округ, пгт Бачатский
1.2.	Дополнительные сведения о местоположении земельного участка	-
2.	Категория земель	Земли населенных пунктов
3.	Вид (виды) разрешенного использования	-
3.1.	Дополнительные сведения об использовании земельного участка	-
4.	Реестровый номер границ территориальной зоны или в случае отсутствия такого реестрового номера ее индивидуальное обозначение (вид, тип, номер, индекс)	-
5.	Площадь земельного участка ± величина предельной погрешности определения (вычисления) площади (Р± ΔР), м2	16005 ± 44
6.	Формула, примененная для вычисления предельной погрешности определения площади земельного участка, с подставленными значениями и итоговые (вычисленные) значения (ΔР), м2	ΔР=3.5*Mt*√P=3.5*0.1*√16005=44
7.	Предельные минимальный и максимальный размеры земельного участка (Рмин и Рмакс), м2	600 -
8.	Кадастровый или иной государственный учетный номер (инвентарный) объекта недвижимости, расположенного на образуемом земельном участке	-
9.	Кадастровые номера исходных земельных участков	-
9.1.	Кадастровый номер входящего в состав земельного участка, представляющего собой единое землепользование (номер контура многоконтурного земельного участка), преобразование которого осуществляется	-
9.2.	Кадастровые номера земельных участков, исключаемых из состава измененного (исходного) земельного участка, представляющего собой единое землепользование	-
9.3.	Кадастровый или иной государственный учетный номер (инвентарный) объекта недвижимости, расположенного на измененном земельном участке	-
10.	Условный номер земельного участка	:ЗУ256
11.	Учетный номер проекта межевания территории	00.00.0000000.000
12.	Дополнительные сведения об образовании земельного участка	Земельный участок образован из земель неразграниченной государственной собственности. Уполномоченный орган, утвердивший документ об образовании ЗУ: Администрация Беловского городского округа
13.	Сведения о земельных участках (землях общего пользования, территории общего пользования), посредством которых обеспечивается доступ	Земли общего пользования
14.	Иные сведения	-

4. Пояснения к сведениям об образуемом земельном участке:	**:ЗУ217 :**
	обозначение земельного участка

1.	-

Сведения об образуемых земельных участках

1. Сведения о характерных точках границ образуемых земельных участков

:ЗУ218 :

обозначение земельного участка

Система координат МСК-42, зона 1 **Зона № 1**

Обозначение характерных точек границ	Координаты, м		Метод определения координат	Формулы, примененные для расчета средней квадратической погрешности определения координат характерной точки границ (Mt), с подставленными в такие формулы значениями и итоговые (вычисленные) значения Mt, м	Описание закрепления точки
	X	Y			
1	2	3	4	5	6
Внешний контур				-	
н1068У	503381.50	1339354.24	Метод спутниковых геодезических измерений (определений)	$Mt = \sqrt{(m_0^2 + m_1^2)} = \sqrt{(0,07^2 + 0,07^2)} = 0,10$	-
н1069У	503299.46	1339258.48	Метод спутниковых геодезических измерений (определений)	$Mt = \sqrt{(m_0^2 + m_1^2)} = \sqrt{(0,07^2 + 0,07^2)} = 0,10$	-
н1070У	503283.80	1339233.38	Метод спутниковых геодезических измерений (определений)	$Mt = \sqrt{(m_0^2 + m_1^2)} = \sqrt{(0,07^2 + 0,07^2)} = 0,10$	-
н1071У	503244.19	1339160.90	Метод спутниковых геодезических измерений (определений)	$Mt = \sqrt{(m_0^2 + m_1^2)} = \sqrt{(0,07^2 + 0,07^2)} = 0,10$	-
н1072У	503329.61	1339107.47	Метод спутниковых геодезических измерений (определений)	$Mt = \sqrt{(m_0^2 + m_1^2)} = \sqrt{(0,07^2 + 0,07^2)} = 0,10$	-
н1073У	503379.29	1339206.88	Метод спутниковых геодезических измерений (определений)	$Mt = \sqrt{(m_0^2 + m_1^2)} = \sqrt{(0,07^2 + 0,07^2)} = 0,10$	-
н1074У	503447.92	1339291.63	Метод спутниковых геодезических измерений (определений)	$Mt = \sqrt{(m_0^2 + m_1^2)} = \sqrt{(0,07^2 + 0,07^2)} = 0,10$	-
н1075У	503389.28	1339362.99	Метод спутниковых геодезических измерений (определений)	$Mt = \sqrt{(m_0^2 + m_1^2)} = \sqrt{(0,07^2 + 0,07^2)} = 0,10$	-

1. Сведения о характерных точках границ образуемых земельных участков

:ЗУ218 :

обозначение земельного участка

Система координат МСК-42, зона 1					Зона № 1
Обозначение характерных точек границ	**Координаты, м**		**Метод определения координат**	**Формулы, примененные для расчета средней квадратической погрешности определения координат характерной точки границ (Mt), с подставленными в такие формулы значениями и итоговые (вычисленные) значения Mt, м**	**Описание закрепления точки**
	X	**Y**			
1	**2**	**3**	**4**	**5**	**6**
н1068У	503381.50	1339354.24	Метод спутниковых геодезических измерений (определений)	$Mt = \sqrt{(m_0^2 + m_1^2)} = \sqrt{(0,07^2 + 0,07^2)} = 0,10$	-
Внутренний контур				-	
н1076У	503365.55	1339186.88	Метод спутниковых геодезических измерений (определений)	$Mt = \sqrt{(m_0^2 + m_1^2)} = \sqrt{(0,07^2 + 0,07^2)} = 0,10$	-
н1077У	503366.20	1339187.66	Метод спутниковых геодезических измерений (определений)	$Mt = \sqrt{(m_0^2 + m_1^2)} = \sqrt{(0,07^2 + 0,07^2)} = 0,10$	-
н1078У	503366.97	1339187.04	Метод спутниковых геодезических измерений (определений)	$Mt = \sqrt{(m_0^2 + m_1^2)} = \sqrt{(0,07^2 + 0,07^2)} = 0,10$	-
н1079У	503366.35	1339186.27	Метод спутниковых геодезических измерений (определений)	$Mt = \sqrt{(m_0^2 + m_1^2)} = \sqrt{(0,07^2 + 0,07^2)} = 0,10$	-
н1076У	503365.55	1339186.88	Метод спутниковых геодезических измерений (определений)	$Mt = \sqrt{(m_0^2 + m_1^2)} = \sqrt{(0,07^2 + 0,07^2)} = 0,10$	-
Внутренний контур				-	
н1080У	503350.46	1339166.83	Метод спутниковых геодезических измерений (определений)	$Mt = \sqrt{(m_0^2 + m_1^2)} = \sqrt{(0,07^2 + 0,07^2)} = 0,10$	-
н1081У	503349.85	1339166.06	Метод спутниковых геодезических измерений (определений)	$Mt = \sqrt{(m_0^2 + m_1^2)} = \sqrt{(0,07^2 + 0,07^2)} = 0,10$	-
н1082У	503349.05	1339166.66	Метод спутниковых геодезических измерений (определений)	$Mt = \sqrt{(m_0^2 + m_1^2)} = \sqrt{(0,07^2 + 0,07^2)} = 0,10$	-

1. Сведения о характерных точках границ образуемых земельных участков	**:ЗУ218 :**
	обозначение земельного участка

Система координат МСК-42, зона 1					Зона № 1
Обозначение характерных точек границ	**Координаты, м**		**Метод определения координат**	**Формулы, примененные для расчета средней квадратической погрешности определения координат характерной точки границ (Mt), с подставленными в такие формулы значениями и итоговые (вычисленные) значения Mt, м**	**Описание закрепления точки**
	X	**Y**			
1	**2**	**3**	**4**	**5**	**6**
н1083У	503349.70	1339167.45	Метод спутниковых геодезических измерений (определений)	$Mt = \sqrt{(m_0^2 + m_1^2)} = \sqrt{(0,07^2 + 0,07^2)} = 0,10$	-
н1080У	503350.46	1339166.83	Метод спутниковых геодезических измерений (определений)	$Mt = \sqrt{(m_0^2 + m_1^2)} = \sqrt{(0,07^2 + 0,07^2)} = 0,10$	-
Внутренний контур				-	
н1084У	503336.35	1339144.93	Метод спутниковых геодезических измерений (определений)	$Mt = \sqrt{(m_0^2 + m_1^2)} = \sqrt{(0,07^2 + 0,07^2)} = 0,10$	-
н1085У	503335.96	1339144.03	Метод спутниковых геодезических измерений (определений)	$Mt = \sqrt{(m_0^2 + m_1^2)} = \sqrt{(0,07^2 + 0,07^2)} = 0,10$	-
н1086У	503335.03	1339144.41	Метод спутниковых геодезических измерений (определений)	$Mt = \sqrt{(m_0^2 + m_1^2)} = \sqrt{(0,07^2 + 0,07^2)} = 0,10$	-
н1087У	503335.46	1339145.33	Метод спутниковых геодезических измерений (определений)	$Mt = \sqrt{(m_0^2 + m_1^2)} = \sqrt{(0,07^2 + 0,07^2)} = 0,10$	-
н1084У	503336.35	1339144.93	Метод спутниковых геодезических измерений (определений)	$Mt = \sqrt{(m_0^2 + m_1^2)} = \sqrt{(0,07^2 + 0,07^2)} = 0,10$	-
Внутренний контур				-	
н1088У	503329.13	1339125.01	Метод спутниковых геодезических измерений (определений)	$Mt = \sqrt{(m_0^2 + m_1^2)} = \sqrt{(0,07^2 + 0,07^2)} = 0,10$	-
н1089У	503330.09	1339124.81	Метод спутниковых геодезических измерений (определений)	$Mt = \sqrt{(m_0^2 + m_1^2)} = \sqrt{(0,07^2 + 0,07^2)} = 0,10$	-

1. Сведения о характерных точках границ образуемых земельных участков	**:ЗУ218 :**
	обозначение земельного участка

Система координат МСК-42, зона 1					Зона № 1
Обозначение характерных точек границ	**Координаты, м**		**Метод определения координат**	**Формулы, примененные для расчета средней квадратической погрешности определения координат характерной точки границ (Mt), с подставленными в такие формулы значениями и итоговые (вычисленные) значения Mt, м**	**Описание закрепления точки**
	X	**Y**			
1	**2**	**3**	**4**	**5**	**6**
н1090У	503329.91	1339123.84	Метод спутниковых геодезических измерений (определений)	$Mt = \sqrt{(m_0^2 + m_1^2)} = \sqrt{(0,07^2 + 0,07^2)} = 0,10$	-
н1091У	503328.92	1339124.02	Метод спутниковых геодезических измерений (определений)	$Mt = \sqrt{(m_0^2 + m_1^2)} = \sqrt{(0,07^2 + 0,07^2)} = 0,10$	-
н1088У	503329.13	1339125.01	Метод спутниковых геодезических измерений (определений)	$Mt = \sqrt{(m_0^2 + m_1^2)} = \sqrt{(0,07^2 + 0,07^2)} = 0,10$	-

2. Сведения о частях границ образуемых земельных участков: **:ЗУ218 :**

обозначение земельного участка

Обозначение части границ		**Горизонтальное проложение (S), м**	**Описание прохождения части границ**	**Сведения о согласовании местоположения границ (согласовано/спорное)**
от т.	**до т.**			
1	**2**	**3**	**4**	**5**
Внешний контур				
н1068У	н1069У	126.10	-	Согласовано
н1069У	н1070У	29.58	-	Согласовано
н1070У	н1071У	82.60	-	Согласовано
н1071У	н1072У	100.75	-	Согласовано
н1072У	н1073У	111.13	-	Согласовано
н1073У	н1074У	109.05	-	Согласовано
н1074У	н1075У	92.36	-	Согласовано
н1075У	н1068У	11.71	-	Согласовано
Внутренний контур				
н1076У	н1077У	1.02	-	Согласовано
н1077У	н1078У	0.99	-	Согласовано
н1078У	н1079У	0.99	-	Согласовано
н1079У	н1076У	1.01	-	Согласовано
Внутренний контур				

2. Сведения о частях границ образуемых земельных участков: **:ЗУ218 :**

обозначение земельного участка

Обозначение части границ		Горизонтальное проложение (S), м	Описание прохождения части границ	Сведения о согласовании местоположения границ (согласовано/спорное)
от т.	до т.			
1	2	3	4	5
н1080У	н1081У	0.98	-	Согласовано
н1081У	н1082У	1.00	-	Согласовано
н1082У	н1083У	1.02	-	Согласовано
н1083У	н1080У	0.98	-	Согласовано
Внутренний контур				
н1084У	н1085У	0.98	-	Согласовано
н1085У	н1086У	1.00	-	Согласовано
н1086У	н1087У	1.02	-	Согласовано
н1087У	н1084У	0.98	-	Согласовано
Внутренний контур				
н1088У	н1089У	0.98	-	Согласовано
н1089У	н1090У	0.99	-	Согласовано
н1090У	н1091У	1.01	-	Согласовано
н1091У	н1088У	1.01	-	Согласовано

3. Сведения о характеристиках образуемого земельного участка:

:ЗУ218 :

обозначение земельного участка

№ п/п	Наименование характеристики земельного участка	Значение характеристики
1	2	3
1.	Адрес земельного участка	-
1.1.	Сведения о местоположении земельного участка (при отсутствии адреса) в структурированном в соответствии с федеральной информационной адресной системой виде	Российская Федерация, Кемеровская область — Кузбасс, Беловский городской округ, пгт Бачатский
1.2.	Дополнительные сведения о местоположении земельного участка	-
2.	Категория земель	Земли населенных пунктов
3.	Вид (виды) разрешенного использования	-
3.1.	Дополнительные сведения об использовании земельного участка	-
4.	Реестровый номер границ территориальной зоны или в случае отсутствия такого реестрового номера ее индивидуальное обозначение (вид, тип, номер, индекс)	-
5.	Площадь земельного участка ± величина предельной погрешности определения (вычисления) площади (Р± ΔР), м2	22396 ± 52
6.	Формула, примененная для вычисления предельной погрешности определения площади земельного участка, с подставленными значениями и итоговые (вычисленные) значения (ΔР), м2	ΔР=3.5*Mt*√P=3.5*0.1*√22396=52
7.	Предельные минимальный и максимальный размеры земельного участка (Рмин и Рмакс), м2	600 -

3. Сведения о характеристиках образуемого земельного участка:

:ЗУ218 :

обозначение земельного участка

№ п/п	Наименование характеристики земельного участка	Значение характеристики
1	2	3
8.	Кадастровый или иной государственный учетный номер (инвентарный) объекта недвижимости, расположенного на образуемом земельном участке	42:21:0601004:1017
9.	Кадастровые номера исходных земельных участков	-
9.1.	Кадастровый номер входящего в состав земельного участка, представляющего собой единое землепользование (номер контура многоконтурного земельного участка), преобразование которого осуществляется	-
9.2.	Кадастровые номера земельных участков, исключаемых из состава измененного (исходного) земельного участка, представляющего собой единое землепользование	-
9.3.	Кадастровый или иной государственный учетный номер (инвентарный) объекта недвижимости, расположенного на измененном земельном участке	-
10.	Условный номер земельного участка	:ЗУ257
11.	Учетный номер проекта межевания территории	00.00.0000000.000
12.	Дополнительные сведения об образовании земельного участка	Земельный участок образован из земель неразграниченной государственной собственности. Уполномоченный орган, утвердивший документ об образовании ЗУ: Администрация Беловского городского округа
13.	Сведения о земельных участках (землях общего пользования, территории общего пользования), посредством которых обеспечивается доступ	Земли общего пользования
14.	Иные сведения	-
4. Пояснения к сведениям об образуемом земельном участке:		**:ЗУ218 :** обозначение земельного участка
1.	-	

Сведения об образуемых земельных участках

1. Сведения о характерных точках границ образуемых земельных участков

:ЗУ219 :

обозначение земельного участка

Система координат МСК-42, зона 1 **Зона № 1**

Обозначение характерных точек границ	Координаты, м		Метод определения координат	Формулы, примененные для расчета средней квадратической погрешности определения координат характерной точки границ (Mt), с подставленными в такие формулы значениями и итоговые (вычисленные) значения Mt, м	Описание закрепления точки
	X	Y			
1	2	3	4	5	6
Внешний контур				-	
н1092У	503137.80	1338936.31	Метод спутниковых геодезических измерений (определений)	$Mt = \sqrt{(m_0^2 + m_1^2)} = \sqrt{(0,07^2 + 0,07^2)} = 0,10$	-
н1093У	503134.88	1338931.32	Метод спутниковых геодезических измерений (определений)	$Mt = \sqrt{(m_0^2 + m_1^2)} = \sqrt{(0,07^2 + 0,07^2)} = 0,10$	-
н1094У	503140.24	1338928.03	Метод спутниковых геодезических измерений (определений)	$Mt = \sqrt{(m_0^2 + m_1^2)} = \sqrt{(0,07^2 + 0,07^2)} = 0,10$	-
н1095У	503142.40	1338925.27	Метод спутниковых геодезических измерений (определений)	$Mt = \sqrt{(m_0^2 + m_1^2)} = \sqrt{(0,07^2 + 0,07^2)} = 0,10$	-
н1096У	503144.74	1338919.27	Метод спутниковых геодезических измерений (определений)	$Mt = \sqrt{(m_0^2 + m_1^2)} = \sqrt{(0,07^2 + 0,07^2)} = 0,10$	-
н1097У	503171.71	1338899.61	Метод спутниковых геодезических измерений (определений)	$Mt = \sqrt{(m_0^2 + m_1^2)} = \sqrt{(0,07^2 + 0,07^2)} = 0,10$	-
н1098У	503173.65	1338946.14	Метод спутниковых геодезических измерений (определений)	$Mt = \sqrt{(m_0^2 + m_1^2)} = \sqrt{(0,07^2 + 0,07^2)} = 0,10$	-
н1099У	503170.04	1339023.96	Метод спутниковых геодезических измерений (определений)	$Mt = \sqrt{(m_0^2 + m_1^2)} = \sqrt{(0,07^2 + 0,07^2)} = 0,10$	-

1. Сведения о характерных точках границ образуемых земельных участков

:ЗУ219 :

обозначение земельного участка

Система координат МСК-42, зона 1					Зона № 1
Обозначение характерных точек границ	**Координаты, м**		**Метод определения координат**	**Формулы, примененные для расчета средней квадратической погрешности определения координат характерной точки границ (Mt), с подставленными в такие формулы значениями и итоговые (вычисленные) значения Mt, м**	**Описание закрепления точки**
	X	**Y**			
1	**2**	**3**	**4**	**5**	**6**
н1100У	503136.84	1338985.12	Метод спутниковых геодезических измерений (определений)	$Mt = \sqrt{(m_0^2 + m_1^2)} = \sqrt{(0,07^2 + 0,07^2)} = 0,10$	-
н1101У	503155.22	1338980.59	Метод спутниковых геодезических измерений (определений)	$Mt = \sqrt{(m_0^2 + m_1^2)} = \sqrt{(0,07^2 + 0,07^2)} = 0,10$	-
н1102У	503152.34	1338968.93	Метод спутниковых геодезических измерений (определений)	$Mt = \sqrt{(m_0^2 + m_1^2)} = \sqrt{(0,07^2 + 0,07^2)} = 0,10$	-
н1103У	503138.30	1338972.40	Метод спутниковых геодезических измерений (определений)	$Mt = \sqrt{(m_0^2 + m_1^2)} = \sqrt{(0,07^2 + 0,07^2)} = 0,10$	-
н1104У	503113.31	1338942.19	Метод спутниковых геодезических измерений (определений)	$Mt = \sqrt{(m_0^2 + m_1^2)} = \sqrt{(0,07^2 + 0,07^2)} = 0,10$	-
н1105У	503117.18	1338939.37	Метод спутниковых геодезических измерений (определений)	$Mt = \sqrt{(m_0^2 + m_1^2)} = \sqrt{(0,07^2 + 0,07^2)} = 0,10$	-
н1106У	503120.64	1338945.47	Метод спутниковых геодезических измерений (определений)	$Mt = \sqrt{(m_0^2 + m_1^2)} = \sqrt{(0,07^2 + 0,07^2)} = 0,10$	-
н1092У	503137.80	1338936.31	Метод спутниковых геодезических измерений (определений)	$Mt = \sqrt{(m_0^2 + m_1^2)} = \sqrt{(0,07^2 + 0,07^2)} = 0,10$	-
Внутренний контур				-	
н1107У	503168.01	1338980.82	Метод спутниковых геодезических измерений (определений)	$Mt = \sqrt{(m_0^2 + m_1^2)} = \sqrt{(0,07^2 + 0,07^2)} = 0,10$	-

1. Сведения о характерных точках границ образуемых земельных участков	**:ЗУ219 :**
	обозначение земельного участка

Система координат МСК-42, зона 1					Зона № 1
Обозначение характерных точек границ	**Координаты, м**		**Метод определения координат**	**Формулы, примененные для расчета средней квадратической погрешности определения координат характерной точки границ (Mt), с подставленными в такие формулы значениями и итоговые (вычисленные) значения Mt, м**	**Описание закрепления точки**
	X	**Y**			
1	**2**	**3**	**4**	**5**	**6**
н1108У	503167.49	1338979.97	Метод спутниковых геодезических измерений (определений)	$Mt = \sqrt{(m_0^2 + m_1^2)} = \sqrt{(0,07^2 + 0,07^2)} = 0,10$	-
н1109У	503166.64	1338980.49	Метод спутниковых геодезических измерений (определений)	$Mt = \sqrt{(m_0^2 + m_1^2)} = \sqrt{(0,07^2 + 0,07^2)} = 0,10$	-
н1110У	503167.16	1338981.34	Метод спутниковых геодезических измерений (определений)	$Mt = \sqrt{(m_0^2 + m_1^2)} = \sqrt{(0,07^2 + 0,07^2)} = 0,10$	-
н1107У	503168.01	1338980.82	Метод спутниковых геодезических измерений (определений)	$Mt = \sqrt{(m_0^2 + m_1^2)} = \sqrt{(0,07^2 + 0,07^2)} = 0,10$	-
Внутренний контур				-	
н1111У	503165.39	1338976.45	Метод спутниковых геодезических измерений (определений)	$Mt = \sqrt{(m_0^2 + m_1^2)} = \sqrt{(0,07^2 + 0,07^2)} = 0,10$	-
н1112У	503164.85	1338975.57	Метод спутниковых геодезических измерений (определений)	$Mt = \sqrt{(m_0^2 + m_1^2)} = \sqrt{(0,07^2 + 0,07^2)} = 0,10$	-
н1113У	503163.82	1338976.20	Метод спутниковых геодезических измерений (определений)	$Mt = \sqrt{(m_0^2 + m_1^2)} = \sqrt{(0,07^2 + 0,07^2)} = 0,10$	-
н1114У	503164.37	1338977.09	Метод спутниковых геодезических измерений (определений)	$Mt = \sqrt{(m_0^2 + m_1^2)} = \sqrt{(0,07^2 + 0,07^2)} = 0,10$	-
н1111У	503165.39	1338976.45	Метод спутниковых геодезических измерений (определений)	$Mt = \sqrt{(m_0^2 + m_1^2)} = \sqrt{(0,07^2 + 0,07^2)} = 0,10$	-
Внутренний контур				-	

1. Сведения о характерных точках границ образуемых земельных участков	**:ЗУ219 :**
	обозначение земельного участка

Система координат МСК-42, зона 1 **Зона № 1**

Обозначение характерных точек границ	Координаты, м		Метод определения координат	Формулы, примененные для расчета средней квадратической погрешности определения координат характерной точки границ (Mt), с подставленными в такие формулы значениями и итоговые (вычисленные) значения Mt, м	Описание закрепления точки
	X	Y			
1	2	3	4	5	6
н1115У	503160.67	1338969.16	Метод спутниковых геодезических измерений (определений)	$Mt = \sqrt{(m_0^2 + m_1^2)} = \sqrt{(0,07^2 + 0,07^2)} = 0,10$	-
н1116У	503159.82	1338969.68	Метод спутниковых геодезических измерений (определений)	$Mt = \sqrt{(m_0^2 + m_1^2)} = \sqrt{(0,07^2 + 0,07^2)} = 0,10$	-
н1117У	503161.10	1338971.80	Метод спутниковых геодезических измерений (определений)	$Mt = \sqrt{(m_0^2 + m_1^2)} = \sqrt{(0,07^2 + 0,07^2)} = 0,10$	-
н1118У	503161.95	1338971.28	Метод спутниковых геодезических измерений (определений)	$Mt = \sqrt{(m_0^2 + m_1^2)} = \sqrt{(0,07^2 + 0,07^2)} = 0,10$	-
н1115У	503160.67	1338969.16	Метод спутниковых геодезических измерений (определений)	$Mt = \sqrt{(m_0^2 + m_1^2)} = \sqrt{(0,07^2 + 0,07^2)} = 0,10$	-

2. Сведения о частях границ образуемых земельных участков: **:ЗУ219 :**

обозначение земельного участка

Обозначение части границ		Горизонтальное проложение (S), м	Описание прохождения части границ	Сведения о согласовании местоположения границ (согласовано/спорное)
от т.	до т.			
1	2	3	4	5
Внешний контур				
н1092У	н1093У	5.78	-	Согласовано
н1093У	н1094У	6.29	-	Согласовано
н1094У	н1095У	3.50	-	Согласовано
н1095У	н1096У	6.44	-	Согласовано
н1096У	н1097У	33.38	-	Согласовано
н1097У	н1098У	46.57	-	Согласовано
н1098У	н1099У	77.90	-	Согласовано

2. Сведения о частях границ образуемых земельных участков: **:ЗУ219 :**

обозначение земельного участка

Обозначение части границ		Горизонтальное проложение (S), м	Описание прохождения части границ	Сведения о согласовании местоположения границ (согласовано/спорное)
от т.	до т.			
1	2	3	4	5
н1099У	н1100У	51.10	-	Согласовано
н1100У	н1101У	18.93	-	Согласовано
н1101У	н1102У	12.01	-	Согласовано
н1102У	н1103У	14.46	-	Согласовано
н1103У	н1104У	39.21	-	Согласовано
н1104У	н1105У	4.79	-	Согласовано
н1105У	н1106У	7.01	-	Согласовано
н1106У	н1092У	19.45	-	Согласовано
Внутренний контур				
н1107У	н1108У	1.00	-	Согласовано
н1108У	н1109У	1.00	-	Согласовано
н1109У	н1110У	1.00	-	Согласовано
н1110У	н1107У	1.00	-	Согласовано
Внутренний контур				
н1111У	н1112У	1.03	-	Согласовано
н1112У	н1113У	1.21	-	Согласовано
н1113У	н1114У	1.05	-	Согласовано
н1114У	н1111У	1.20	-	Согласовано
Внутренний контур				
н1115У	н1116У	1.00	-	Согласовано
н1116У	н1117У	2.48	-	Согласовано
н1117У	н1118У	1.00	-	Согласовано
н1118У	н1115У	2.48	-	Согласовано

3. Сведения о характеристиках образуемого земельного участка:

:ЗУ219 :

обозначение земельного участка

№ п/п	Наименование характеристики земельного участка	Значение характеристики
1	2	3
1.	Адрес земельного участка	-
1.1.	Сведения о местоположении земельного участка (при отсутствии адреса) в структурированном в соответствии с федеральной информационной адресной системой виде	Российская Федерация, Кемеровская область — Кузбасс, Беловский городской округ, пгт Бачатский
1.2.	Дополнительные сведения о местоположении земельного участка	-
2.	Категория земель	Земли населенных пунктов
3.	Вид (виды) разрешенного использования	-
3.1.	Дополнительные сведения об использовании земельного участка	-

3. Сведения о характеристиках образуемого земельного участка:

:ЗУ219 :

обозначение земельного участка

№ п/п	Наименование характеристики земельного участка	Значение характеристики
1	2	3
4.	Реестровый номер границ территориальной зоны или в случае отсутствия такого реестрового номера ее индивидуальное обозначение (вид, тип, номер, индекс)	-
5.	Площадь земельного участка ± величина предельной погрешности определения (вычисления) площади (Р± ΔР), м2	3414 ± 20
6.	Формула, примененная для вычисления предельной погрешности определения площади земельного участка, с подставленными значениями и итоговые (вычисленные) значения (ΔР), м2	ΔР=3.5*Mt*√P=3.5*0.1*√3414=20
7.	Предельные минимальный и максимальный размеры земельного участка (Рмин и Рмакс), м2	- -
8.	Кадастровый или иной государственный учетный номер (инвентарный) объекта недвижимости, расположенного на образуемом земельном участке	42:21:0601004:1191 42:21:0601004:1197 42:21:0601004:1199
9.	Кадастровые номера исходных земельных участков	-
9.1.	Кадастровый номер входящего в состав земельного участка, представляющего собой единое землепользование (номер контура многоконтурного земельного участка), преобразование которого осуществляется	-
9.2.	Кадастровые номера земельных участков, исключаемых из состава измененного (исходного) земельного участка, представляющего собой единое землепользование	-
9.3.	Кадастровый или иной государственный учетный номер (инвентарный) объекта недвижимости, расположенного на измененном земельном участке	-
10.	Условный номер земельного участка	:ЗУ298
11.	Учетный номер проекта межевания территории	00.00.0000000.000
12.	Дополнительные сведения об образовании земельного участка	Земельный участок образован из земель неразграниченной государственной собственности. Уполномоченный орган, утвердивший документ об образовании ЗУ: Администрация Беловского городского округа
13.	Сведения о земельных участках (землях общего пользования, территории общего пользования), посредством которых обеспечивается доступ	Земли общего пользования
14.	Иные сведения	-
4. Пояснения к сведениям об образуемом земельном участке:		**:ЗУ219 :** обозначение земельного участка
1.	-	

Сведения об образуемых земельных участках

1. Сведения о характерных точках границ образуемых земельных участков

:ЗУ220 :

обозначение земельного участка

Система координат МСК-42, зона 1 **Зона № 1**

Обозначение характерных точек границ	Координаты, м		Метод определения координат	Формулы, примененные для расчета средней квадратической погрешности определения координат характерной точки границ (Mt), с подставленными в такие формулы значениями и итоговые (вычисленные) значения Mt, м	Описание закрепления точки
	X	Y			
1	2	3	4	5	6
				-	
н1119У	502915.28	1339025.08	Метод спутниковых геодезических измерений (определений)	$Mt = \sqrt{(m_0^2 + m_1^2)} = \sqrt{(0,07^2 + 0,07^2)} = 0,10$	-
н1120У	502915.44	1339024.35	Метод спутниковых геодезических измерений (определений)	$Mt = \sqrt{(m_0^2 + m_1^2)} = \sqrt{(0,07^2 + 0,07^2)} = 0,10$	-
н1121У	502937.08	1339011.78	Метод спутниковых геодезических измерений (определений)	$Mt = \sqrt{(m_0^2 + m_1^2)} = \sqrt{(0,07^2 + 0,07^2)} = 0,10$	-
н1122У	502961.32	1338998.86	Метод спутниковых геодезических измерений (определений)	$Mt = \sqrt{(m_0^2 + m_1^2)} = \sqrt{(0,07^2 + 0,07^2)} = 0,10$	-
н1123У	502970.58	1339002.10	Метод спутниковых геодезических измерений (определений)	$Mt = \sqrt{(m_0^2 + m_1^2)} = \sqrt{(0,07^2 + 0,07^2)} = 0,10$	-
н1124У	503007.15	1338997.19	Метод спутниковых геодезических измерений (определений)	$Mt = \sqrt{(m_0^2 + m_1^2)} = \sqrt{(0,07^2 + 0,07^2)} = 0,10$	-
н1125У	503013.32	1338992.23	Метод спутниковых геодезических измерений (определений)	$Mt = \sqrt{(m_0^2 + m_1^2)} = \sqrt{(0,07^2 + 0,07^2)} = 0,10$	-
н1126У	503030.92	1338993.79	Метод спутниковых геодезических измерений (определений)	$Mt = \sqrt{(m_0^2 + m_1^2)} = \sqrt{(0,07^2 + 0,07^2)} = 0,10$	-

1. Сведения о характерных точках границ образуемых земельных участков

:ЗУ220 :

обозначение земельного участка

Система координат МСК-42, зона 1					Зона № 1
Обозначение характерных точек границ	**Координаты, м**		**Метод определения координат**	**Формулы, примененные для расчета средней квадратической погрешности определения координат характерной точки границ (Mt), с подставленными в такие формулы значениями и итоговые (вычисленные) значения Mt, м**	**Описание закрепления точки**
	X	**Y**			
1	**2**	**3**	**4**	**5**	**6**
н1127У	503055.04	1339000.24	Метод спутниковых геодезических измерений (определений)	$Mt = \sqrt{(m_0^2 + m_1^2)} = \sqrt{(0,07^2 + 0,07^2)} = 0,10$	-
н1128У	503078.52	1339008.31	Метод спутниковых геодезических измерений (определений)	$Mt = \sqrt{(m_0^2 + m_1^2)} = \sqrt{(0,07^2 + 0,07^2)} = 0,10$	-
н1129У	503093.39	1339016.14	Метод спутниковых геодезических измерений (определений)	$Mt = \sqrt{(m_0^2 + m_1^2)} = \sqrt{(0,07^2 + 0,07^2)} = 0,10$	-
н1130У	503092.25	1339050.85	Метод спутниковых геодезических измерений (определений)	$Mt = \sqrt{(m_0^2 + m_1^2)} = \sqrt{(0,07^2 + 0,07^2)} = 0,10$	-
н1131У	503073.54	1339105.60	Метод спутниковых геодезических измерений (определений)	$Mt = \sqrt{(m_0^2 + m_1^2)} = \sqrt{(0,07^2 + 0,07^2)} = 0,10$	-
н1132У	503099.24	1339147.42	Метод спутниковых геодезических измерений (определений)	$Mt = \sqrt{(m_0^2 + m_1^2)} = \sqrt{(0,07^2 + 0,07^2)} = 0,10$	-
н1133У	503123.70	1339110.77	Метод спутниковых геодезических измерений (определений)	$Mt = \sqrt{(m_0^2 + m_1^2)} = \sqrt{(0,07^2 + 0,07^2)} = 0,10$	-
н1134У	503155.15	1339170.68	Метод спутниковых геодезических измерений (определений)	$Mt = \sqrt{(m_0^2 + m_1^2)} = \sqrt{(0,07^2 + 0,07^2)} = 0,10$	-
н1135У	503186.58	1339154.07	Метод спутниковых геодезических измерений (определений)	$Mt = \sqrt{(m_0^2 + m_1^2)} = \sqrt{(0,07^2 + 0,07^2)} = 0,10$	-

1. Сведения о характерных точках границ образуемых земельных участков	**:ЗУ220 :**
	обозначение земельного участка

Система координат МСК-42, зона 1					Зона № 1
Обозначение характерных точек границ	**Координаты, м**		**Метод определения координат**	**Формулы, примененные для расчета средней квадратической погрешности определения координат характерной точки границ (Mt), с подставленными в такие формулы значениями и итоговые (вычисленные) значения Mt, м**	**Описание закрепления точки**
	X	**Y**			
1	**2**	**3**	**4**	**5**	**6**
н1136У	503190.70	1339162.26	Метод спутниковых геодезических измерений (определений)	$Mt = \sqrt{(m_0^2 + m_1^2)} = \sqrt{(0,07^2 + 0,07^2)} = 0,10$	-
н1137У	503186.82	1339167.27	Метод спутниковых геодезических измерений (определений)	$Mt = \sqrt{(m_0^2 + m_1^2)} = \sqrt{(0,07^2 + 0,07^2)} = 0,10$	-
н1138У	503138.34	1339210.83	Метод спутниковых геодезических измерений (определений)	$Mt = \sqrt{(m_0^2 + m_1^2)} = \sqrt{(0,07^2 + 0,07^2)} = 0,10$	-
н1139У	503131.86	1339219.11	Метод спутниковых геодезических измерений (определений)	$Mt = \sqrt{(m_0^2 + m_1^2)} = \sqrt{(0,07^2 + 0,07^2)} = 0,10$	-
н1140У	503114.34	1339237.35	Метод спутниковых геодезических измерений (определений)	$Mt = \sqrt{(m_0^2 + m_1^2)} = \sqrt{(0,07^2 + 0,07^2)} = 0,10$	-
н1141У	503111.58	1339242.39	Метод спутниковых геодезических измерений (определений)	$Mt = \sqrt{(m_0^2 + m_1^2)} = \sqrt{(0,07^2 + 0,07^2)} = 0,10$	-
н1142У	503106.66	1339256.31	Метод спутниковых геодезических измерений (определений)	$Mt = \sqrt{(m_0^2 + m_1^2)} = \sqrt{(0,07^2 + 0,07^2)} = 0,10$	-
н1143У	503101.62	1339283.67	Метод спутниковых геодезических измерений (определений)	$Mt = \sqrt{(m_0^2 + m_1^2)} = \sqrt{(0,07^2 + 0,07^2)} = 0,10$	-
н1144У	503099.10	1339292.55	Метод спутниковых геодезических измерений (определений)	$Mt = \sqrt{(m_0^2 + m_1^2)} = \sqrt{(0,07^2 + 0,07^2)} = 0,10$	-

1. Сведения о характерных точках границ образуемых земельных участков	**:ЗУ220 :**
	обозначение земельного участка

Система координат МСК-42, зона 1					Зона № 1
Обозначение характерных точек границ	**Координаты, м**		**Метод определения координат**	**Формулы, примененные для расчета средней квадратической погрешности определения координат характерной точки границ (Mt), с подставленными в такие формулы значениями и итоговые (вычисленные) значения Mt, м**	**Описание закрепления точки**
	X	**Y**			
1	**2**	**3**	**4**	**5**	**6**
н1145У	503082.90	1339313.43	Метод спутниковых геодезических измерений (определений)	$Mt = \sqrt{(m_0^2 + m_1^2)} = \sqrt{(0,07^2 + 0,07^2)} = 0,10$	-
н1146У	503078.94	1339315.83	Метод спутниковых геодезических измерений (определений)	$Mt = \sqrt{(m_0^2 + m_1^2)} = \sqrt{(0,07^2 + 0,07^2)} = 0,10$	-
н1147У	503074.86	1339316.19	Метод спутниковых геодезических измерений (определений)	$Mt = \sqrt{(m_0^2 + m_1^2)} = \sqrt{(0,07^2 + 0,07^2)} = 0,10$	-
н1148У	503068.86	1339314.03	Метод спутниковых геодезических измерений (определений)	$Mt = \sqrt{(m_0^2 + m_1^2)} = \sqrt{(0,07^2 + 0,07^2)} = 0,10$	-
н1149У	503045.32	1339302.17	Метод спутниковых геодезических измерений (определений)	$Mt = \sqrt{(m_0^2 + m_1^2)} = \sqrt{(0,07^2 + 0,07^2)} = 0,10$	-
н1150У	503032.36	1339279.16	Метод спутниковых геодезических измерений (определений)	$Mt = \sqrt{(m_0^2 + m_1^2)} = \sqrt{(0,07^2 + 0,07^2)} = 0,10$	-
н1151У	503014.62	1339243.30	Метод спутниковых геодезических измерений (определений)	$Mt = \sqrt{(m_0^2 + m_1^2)} = \sqrt{(0,07^2 + 0,07^2)} = 0,10$	-
н1152У	502921.32	1339222.50	Метод спутниковых геодезических измерений (определений)	$Mt = \sqrt{(m_0^2 + m_1^2)} = \sqrt{(0,07^2 + 0,07^2)} = 0,10$	-
н1153У	502891.82	1339236.69	Метод спутниковых геодезических измерений (определений)	$Mt = \sqrt{(m_0^2 + m_1^2)} = \sqrt{(0,07^2 + 0,07^2)} = 0,10$	-

1. Сведения о характерных точках границ образуемых земельных участков	**:ЗУ220 :**
	обозначение земельного участка

Система координат МСК-42, зона 1					Зона № 1
Обозначение характерных точек границ	**Координаты, м**		**Метод определения координат**	**Формулы, примененные для расчета средней квадратической погрешности определения координат характерной точки границ (Mt), с подставленными в такие формулы значениями и итоговые (вычисленные) значения Mt, м**	**Описание закрепления точки**
	X	**Y**			
1	**2**	**3**	**4**	**5**	**6**
н1154У	502889.37	1339237.90	Метод спутниковых геодезических измерений (определений)	$Mt = \sqrt{(m_0^2 + m_1^2)} = \sqrt{(0,07^2 + 0,07^2)} = 0,10$	-
н1155У	502841.18	1339084.22	Метод спутниковых геодезических измерений (определений)	$Mt = \sqrt{(m_0^2 + m_1^2)} = \sqrt{(0,07^2 + 0,07^2)} = 0,10$	-
н1156У	502881.24	1339057.60	Метод спутниковых геодезических измерений (определений)	$Mt = \sqrt{(m_0^2 + m_1^2)} = \sqrt{(0,07^2 + 0,07^2)} = 0,10$	-
н1157У	502897.25	1339079.09	Метод спутниковых геодезических измерений (определений)	$Mt = \sqrt{(m_0^2 + m_1^2)} = \sqrt{(0,07^2 + 0,07^2)} = 0,10$	-
н1158У	502913.75	1339066.66	Метод спутниковых геодезических измерений (определений)	$Mt = \sqrt{(m_0^2 + m_1^2)} = \sqrt{(0,07^2 + 0,07^2)} = 0,10$	-
н1159У	502898.33	1339046.17	Метод спутниковых геодезических измерений (определений)	$Mt = \sqrt{(m_0^2 + m_1^2)} = \sqrt{(0,07^2 + 0,07^2)} = 0,10$	-
н1160У	502903.41	1339042.48	Метод спутниковых геодезических измерений (определений)	$Mt = \sqrt{(m_0^2 + m_1^2)} = \sqrt{(0,07^2 + 0,07^2)} = 0,10$	-
н1161У	502899.18	1339036.44	Метод спутниковых геодезических измерений (определений)	$Mt = \sqrt{(m_0^2 + m_1^2)} = \sqrt{(0,07^2 + 0,07^2)} = 0,10$	-
н1119У	502915.28	1339025.08	Метод спутниковых геодезических измерений (определений)	$Mt = \sqrt{(m_0^2 + m_1^2)} = \sqrt{(0,07^2 + 0,07^2)} = 0,10$	-

2. Сведения о частях границ образуемых земельных участков: **:ЗУ220 :**

обозначение земельного участка

Обозначение части границ		Горизонтальное проложение (S), м	Описание прохождения части границ	Сведения о согласовании местоположения границ (согласовано/спорное)
от т.	до т.			
1	2	3	4	5
н1119У	н1120У	0.75	-	Согласовано
н1120У	н1121У	25.03	-	Согласовано
н1121У	н1122У	27.47	-	Согласовано
н1122У	н1123У	9.81	-	Согласовано
н1123У	н1124У	36.90	-	Согласовано
н1124У	н1125У	7.92	-	Согласовано
н1125У	н1126У	17.67	-	Согласовано
н1126У	н1127У	24.97	-	Согласовано
н1127У	н1128У	24.83	-	Согласовано
н1128У	н1129У	16.81	-	Согласовано
н1129У	н1130У	34.73	-	Согласовано
н1130У	н1131У	57.86	-	Согласовано
н1131У	н1132У	49.09	-	Согласовано
н1132У	н1133У	44.06	-	Согласовано
н1133У	н1134У	67.66	-	Согласовано
н1134У	н1135У	35.55	-	Согласовано
н1135У	н1136У	9.17	-	Согласовано
н1136У	н1137У	6.34	-	Согласовано
н1137У	н1138У	65.18	-	Согласовано
н1138У	н1139У	10.51	-	Согласовано
н1139У	н1140У	25.29	-	Согласовано
н1140У	н1141У	5.75	-	Согласовано
н1141У	н1142У	14.76	-	Согласовано
н1142У	н1143У	27.82	-	Согласовано
н1143У	н1144У	9.23	-	Согласовано
н1144У	н1145У	26.43	-	Согласовано
н1145У	н1146У	4.63	-	Согласовано
н1146У	н1147У	4.10	-	Согласовано
н1147У	н1148У	6.38	-	Согласовано
н1148У	н1149У	26.36	-	Согласовано
н1149У	н1150У	26.41	-	Согласовано
н1150У	н1151У	40.01	-	Согласовано
н1151У	н1152У	95.59	-	Согласовано
н1152У	н1153У	32.74	-	Согласовано
н1153У	н1154У	2.73	-	Согласовано
н1154У	н1155У	161.06	-	Согласовано
н1155У	н1156У	48.10	-	Согласовано
н1156У	н1157У	26.80	-	Согласовано

2. Сведения о частях границ образуемых земельных участков: **:ЗУ220 :**

обозначение земельного участка

Обозначение части границ		Горизонтальное проложение (S), м	Описание прохождения части границ	Сведения о согласовании местоположения границ (согласовано/спорное)
от т.	до т.			
1	2	3	4	5
н1157У	н1158У	20.66	-	Согласовано
н1158У	н1159У	25.64	-	Согласовано
н1159У	н1160У	6.28	-	Согласовано
н1160У	н1161У	7.37	-	Согласовано
н1161У	н1119У	19.70	-	Согласовано

3. Сведения о характеристиках образуемого земельного участка:

:ЗУ220 :

обозначение земельного участка

№ п/п	Наименование характеристики земельного участка	Значение характеристики
1	2	3
1.	Адрес земельного участка	-
1.1.	Сведения о местоположении земельного участка (при отсутствии адреса) в структурированном в соответствии с федеральной информационной адресной системой виде	Российская Федерация, Кемеровская область — Кузбасс, Беловский городской округ, пгт Бачатский
1.2.	Дополнительные сведения о местоположении земельного участка	-
2.	Категория земель	Земли населенных пунктов
3.	Вид (виды) разрешенного использования	-
3.1.	Дополнительные сведения об использовании земельного участка	-
4.	Реестровый номер границ территориальной зоны или в случае отсутствия такого реестрового номера ее индивидуальное обозначение (вид, тип, номер, индекс)	-
5.	Площадь земельного участка ± величина предельной погрешности определения (вычисления) площади (Р± ΔР), м2	60527 ± 86
6.	Формула, примененная для вычисления предельной погрешности определения площади земельного участка, с подставленными значениями и итоговые (вычисленные) значения (ΔР), м2	ΔР=3.5*Mt*√P=3.5*0.1*√60527=86
7.	Предельные минимальный и максимальный размеры земельного участка (Рмин и Рмакс), м2	- -
8.	Кадастровый или иной государственный учетный номер (инвентарный) объекта недвижимости, расположенного на образуемом земельном участке	-
9.	Кадастровые номера исходных земельных участков	-
9.1.	Кадастровый номер входящего в состав земельного участка, представляющего собой единое землепользование (номер контура многоконтурного земельного участка), преобразование которого осуществляется	-
9.2.	Кадастровые номера земельных участков, исключаемых из состава измененного (исходного) земельного участка, представляющего собой единое землепользование	-

3. Сведения о характеристиках образуемого земельного участка:

:ЗУ220 :

обозначение земельного участка

№ п/п	Наименование характеристики земельного участка	Значение характеристики
1	2	3
9.3.	Кадастровый или иной государственный учетный номер (инвентарный) объекта недвижимости, расположенного на измененном земельном участке	-
10.	Условный номер земельного участка	:ЗУ300
11.	Учетный номер проекта межевания территории	00.00.0000000.000
12.	Дополнительные сведения об образовании земельного участка	Земельный участок образован из земель неразграниченной государственной собственности. Уполномоченный орган, утвердивший документ об образовании ЗУ: Администрация Беловского городского округа
13.	Сведения о земельных участках (землях общего пользования, территории общего пользования), посредством которых обеспечивается доступ	Земли общего пользования
14.	Иные сведения	-
4. Пояснения к сведениям об образуемом земельном участке:		**:ЗУ220 :** обозначение земельного участка
1.	-	

Сведения об образуемых земельных участках

1. Сведения о характерных точках границ образуемых земельных участков

:ЗУ221 :

обозначение земельного участка

Система координат МСК-42, зона 1 **Зона № 1**

Обозначение характерных точек границ	Координаты, м		Метод определения координат	Формулы, примененные для расчета средней квадратической погрешности определения координат характерной точки границ (Mt), с подставленными в такие формулы значениями и итоговые (вычисленные) значения Mt, м	Описание закрепления точки
	X	Y			
1	2	3	4	5	6
Внешний контур				-	
н1162У	503249.18	1339372.15	Метод спутниковых геодезических измерений (определений)	$Mt = \sqrt{(m_0^2 + m_1^2)} = \sqrt{(0,07^2 + 0,07^2)} = 0,10$	-
н1163У	503312.63	1339420.40	Метод спутниковых геодезических измерений (определений)	$Mt = \sqrt{(m_0^2 + m_1^2)} = \sqrt{(0,07^2 + 0,07^2)} = 0,10$	-
н1164У	503352.57	1339381.91	Метод спутниковых геодезических измерений (определений)	$Mt = \sqrt{(m_0^2 + m_1^2)} = \sqrt{(0,07^2 + 0,07^2)} = 0,10$	-
н1165У	503363.59	1339394.31	Метод спутниковых геодезических измерений (определений)	$Mt = \sqrt{(m_0^2 + m_1^2)} = \sqrt{(0,07^2 + 0,07^2)} = 0,10$	-
н1166У	503285.70	1339489.85	Метод спутниковых геодезических измерений (определений)	$Mt = \sqrt{(m_0^2 + m_1^2)} = \sqrt{(0,07^2 + 0,07^2)} = 0,10$	-
н1167У	503218.23	1339571.12	Метод спутниковых геодезических измерений (определений)	$Mt = \sqrt{(m_0^2 + m_1^2)} = \sqrt{(0,07^2 + 0,07^2)} = 0,10$	-
н1168У	503196.88	1339597.10	Метод спутниковых геодезических измерений (определений)	$Mt = \sqrt{(m_0^2 + m_1^2)} = \sqrt{(0,07^2 + 0,07^2)} = 0,10$	-
н1169У	503159.98	1339642.00	Метод спутниковых геодезических измерений (определений)	$Mt = \sqrt{(m_0^2 + m_1^2)} = \sqrt{(0,07^2 + 0,07^2)} = 0,10$	-

1. Сведения о характерных точках границ образуемых земельных участков

:ЗУ221 :

обозначение земельного участка

Система координат МСК-42, зона 1					Зона № 1
Обозначение характерных точек границ	**Координаты, м**		**Метод определения координат**	**Формулы, примененные для расчета средней квадратической погрешности определения координат характерной точки границ (Mt), с подставленными в такие формулы значениями и итоговые (вычисленные) значения Mt, м**	**Описание закрепления точки**
	X	**Y**			
1	**2**	**3**	**4**	**5**	**6**
н1170У	503144.51	1339660.83	Метод спутниковых геодезических измерений (определений)	$Mt = \sqrt{(m_0^2 + m_1^2)} = \sqrt{(0,07^2 + 0,07^2)} = 0,10$	-
н1171У	503095.92	1339719.95	Метод спутниковых геодезических измерений (определений)	$Mt = \sqrt{(m_0^2 + m_1^2)} = \sqrt{(0,07^2 + 0,07^2)} = 0,10$	-
н1172У	502976.49	1339865.26	Метод спутниковых геодезических измерений (определений)	$Mt = \sqrt{(m_0^2 + m_1^2)} = \sqrt{(0,07^2 + 0,07^2)} = 0,10$	-
н1173У	502231.94	1339856.33	Метод спутниковых геодезических измерений (определений)	$Mt = \sqrt{(m_0^2 + m_1^2)} = \sqrt{(0,07^2 + 0,07^2)} = 0,10$	-
н1174У	502210.92	1339881.92	Метод спутниковых геодезических измерений (определений)	$Mt = \sqrt{(m_0^2 + m_1^2)} = \sqrt{(0,07^2 + 0,07^2)} = 0,10$	-
н1175У	502173.22	1339852.32	Метод спутниковых геодезических измерений (определений)	$Mt = \sqrt{(m_0^2 + m_1^2)} = \sqrt{(0,07^2 + 0,07^2)} = 0,10$	-
н1176У	502247.69	1339747.66	Метод спутниковых геодезических измерений (определений)	$Mt = \sqrt{(m_0^2 + m_1^2)} = \sqrt{(0,07^2 + 0,07^2)} = 0,10$	-
н1177У	502424.22	1339477.40	Метод спутниковых геодезических измерений (определений)	$Mt = \sqrt{(m_0^2 + m_1^2)} = \sqrt{(0,07^2 + 0,07^2)} = 0,10$	-
н1178У	502445.50	1339490.86	Метод спутниковых геодезических измерений (определений)	$Mt = \sqrt{(m_0^2 + m_1^2)} = \sqrt{(0,07^2 + 0,07^2)} = 0,10$	-

1. Сведения о характерных точках границ образуемых земельных участков	**:ЗУ221 :**
	обозначение земельного участка

Система координат МСК-42, зона 1					Зона № 1
Обозначение характерных точек границ	**Координаты, м**		**Метод определения координат**	**Формулы, примененные для расчета средней квадратической погрешности определения координат характерной точки границ (Mt), с подставленными в такие формулы значениями и итоговые (вычисленные) значения Mt, м**	**Описание закрепления точки**
	X	**Y**			
1	**2**	**3**	**4**	**5**	**6**
н1179У	502456.54	1339473.40	Метод спутниковых геодезических измерений (определений)	$Mt = \sqrt{(m_0^2 + m_1^2)} = \sqrt{(0,07^2 + 0,07^2)} = 0,10$	-
н1180У	502435.38	1339460.01	Метод спутниковых геодезических измерений (определений)	$Mt = \sqrt{(m_0^2 + m_1^2)} = \sqrt{(0,07^2 + 0,07^2)} = 0,10$	-
н1181У	502444.64	1339445.83	Метод спутниковых геодезических измерений (определений)	$Mt = \sqrt{(m_0^2 + m_1^2)} = \sqrt{(0,07^2 + 0,07^2)} = 0,10$	-
н1182У	502495.76	1339362.77	Метод спутниковых геодезических измерений (определений)	$Mt = \sqrt{(m_0^2 + m_1^2)} = \sqrt{(0,07^2 + 0,07^2)} = 0,10$	-
н1183У	502513.03	1339379.24	Метод спутниковых геодезических измерений (определений)	$Mt = \sqrt{(m_0^2 + m_1^2)} = \sqrt{(0,07^2 + 0,07^2)} = 0,10$	-
н1184У	502515.95	1339376.54	Метод спутниковых геодезических измерений (определений)	$Mt = \sqrt{(m_0^2 + m_1^2)} = \sqrt{(0,07^2 + 0,07^2)} = 0,10$	-
н1185У	502554.80	1339404.81	Метод спутниковых геодезических измерений (определений)	$Mt = \sqrt{(m_0^2 + m_1^2)} = \sqrt{(0,07^2 + 0,07^2)} = 0,10$	-
н1186У	502590.44	1339436.93	Метод спутниковых геодезических измерений (определений)	$Mt = \sqrt{(m_0^2 + m_1^2)} = \sqrt{(0,07^2 + 0,07^2)} = 0,10$	-
н1187У	502623.77	1339470.40	Метод спутниковых геодезических измерений (определений)	$Mt = \sqrt{(m_0^2 + m_1^2)} = \sqrt{(0,07^2 + 0,07^2)} = 0,10$	-

1. Сведения о характерных точках границ образуемых земельных участков	**:ЗУ221 :**
	обозначение земельного участка

Система координат МСК-42, зона 1					Зона № 1
Обозначение характерных точек границ	**Координаты, м**		**Метод определения координат**	**Формулы, примененные для расчета средней квадратической погрешности определения координат характерной точки границ (Mt), с подставленными в такие формулы значениями и итоговые (вычисленные) значения Mt, м**	**Описание закрепления точки**
	X	**Y**			
1	**2**	**3**	**4**	**5**	**6**
н1188У	502637.50	1339482.55	Метод спутниковых геодезических измерений (определений)	$Mt = \sqrt{(m_0^2 + m_1^2)} = \sqrt{(0,07^2 + 0,07^2)} = 0,10$	-
н1189У	502670.33	1339513.50	Метод спутниковых геодезических измерений (определений)	$Mt = \sqrt{(m_0^2 + m_1^2)} = \sqrt{(0,07^2 + 0,07^2)} = 0,10$	-
н1190У	502698.42	1339544.01	Метод спутниковых геодезических измерений (определений)	$Mt = \sqrt{(m_0^2 + m_1^2)} = \sqrt{(0,07^2 + 0,07^2)} = 0,10$	-
н1191У	502756.80	1339605.68	Метод спутниковых геодезических измерений (определений)	$Mt = \sqrt{(m_0^2 + m_1^2)} = \sqrt{(0,07^2 + 0,07^2)} = 0,10$	-
н1192У	502804.68	1339655.00	Метод спутниковых геодезических измерений (определений)	$Mt = \sqrt{(m_0^2 + m_1^2)} = \sqrt{(0,07^2 + 0,07^2)} = 0,10$	-
н1193У	502835.42	1339687.02	Метод спутниковых геодезических измерений (определений)	$Mt = \sqrt{(m_0^2 + m_1^2)} = \sqrt{(0,07^2 + 0,07^2)} = 0,10$	-
н1194У	502890.59	1339743.81	Метод спутниковых геодезических измерений (определений)	$Mt = \sqrt{(m_0^2 + m_1^2)} = \sqrt{(0,07^2 + 0,07^2)} = 0,10$	-
н1195У	502953.83	1339812.13	Метод спутниковых геодезических измерений (определений)	$Mt = \sqrt{(m_0^2 + m_1^2)} = \sqrt{(0,07^2 + 0,07^2)} = 0,10$	-
н1196У	503050.73	1339749.70	Метод спутниковых геодезических измерений (определений)	$Mt = \sqrt{(m_0^2 + m_1^2)} = \sqrt{(0,07^2 + 0,07^2)} = 0,10$	-

1. Сведения о характерных точках границ образуемых земельных участков	**:ЗУ221 :**
	обозначение земельного участка

Система координат МСК-42, зона 1					Зона № 1
Обозначение характерных точек границ	**Координаты, м**		**Метод определения координат**	**Формулы, примененные для расчета средней квадратической погрешности определения координат характерной точки границ (Mt), с подставленными в такие формулы значениями и итоговые (вычисленные) значения Mt, м**	**Описание закрепления точки**
	X	**Y**			
1	**2**	**3**	**4**	**5**	**6**
н1197У	503066.99	1339739.42	Метод спутниковых геодезических измерений (определений)	$Mt = \sqrt{(m_0^2 + m_1^2)} = \sqrt{(0,07^2 + 0,07^2)} = 0,10$	-
н1198У	503069.57	1339737.86	Метод спутниковых геодезических измерений (определений)	$Mt = \sqrt{(m_0^2 + m_1^2)} = \sqrt{(0,07^2 + 0,07^2)} = 0,10$	-
н1199У	503081.48	1339709.22	Метод спутниковых геодезических измерений (определений)	$Mt = \sqrt{(m_0^2 + m_1^2)} = \sqrt{(0,07^2 + 0,07^2)} = 0,10$	-
н1200У	503086.09	1339705.34	Метод спутниковых геодезических измерений (определений)	$Mt = \sqrt{(m_0^2 + m_1^2)} = \sqrt{(0,07^2 + 0,07^2)} = 0,10$	-
н1201У	503104.59	1339686.87	Метод спутниковых геодезических измерений (определений)	$Mt = \sqrt{(m_0^2 + m_1^2)} = \sqrt{(0,07^2 + 0,07^2)} = 0,10$	-
н1202У	503114.56	1339681.26	Метод спутниковых геодезических измерений (определений)	$Mt = \sqrt{(m_0^2 + m_1^2)} = \sqrt{(0,07^2 + 0,07^2)} = 0,10$	-
н1203У	503068.01	1339559.03	Метод спутниковых геодезических измерений (определений)	$Mt = \sqrt{(m_0^2 + m_1^2)} = \sqrt{(0,07^2 + 0,07^2)} = 0,10$	-
н1204У	503044.67	1339497.73	Метод спутниковых геодезических измерений (определений)	$Mt = \sqrt{(m_0^2 + m_1^2)} = \sqrt{(0,07^2 + 0,07^2)} = 0,10$	-
н1205У	503048.62	1339496.40	Метод спутниковых геодезических измерений (определений)	$Mt = \sqrt{(m_0^2 + m_1^2)} = \sqrt{(0,07^2 + 0,07^2)} = 0,10$	-

1. Сведения о характерных точках границ образуемых земельных участков	**:ЗУ221 :**
	обозначение земельного участка

Система координат МСК-42, зона 1					Зона № 1
Обозначение характерных точек границ	**Координаты, м**		**Метод определения координат**	**Формулы, примененные для расчета средней квадратической погрешности определения координат характерной точки границ (Mt), с подставленными в такие формулы значениями и итоговые (вычисленные) значения Mt, м**	**Описание закрепления точки**
	X	**Y**			
1	**2**	**3**	**4**	**5**	**6**
н1206У	503056.97	1339493.01	Метод спутниковых геодезических измерений (определений)	$Mt = \sqrt{(m_0^2 + m_1^2)} = \sqrt{(0,07^2 + 0,07^2)} = 0,10$	-
н1207У	503062.24	1339491.23	Метод спутниковых геодезических измерений (определений)	$Mt = \sqrt{(m_0^2 + m_1^2)} = \sqrt{(0,07^2 + 0,07^2)} = 0,10$	-
н1208У	503068.96	1339489.39	Метод спутниковых геодезических измерений (определений)	$Mt = \sqrt{(m_0^2 + m_1^2)} = \sqrt{(0,07^2 + 0,07^2)} = 0,10$	-
н1209У	503080.94	1339475.06	Метод спутниковых геодезических измерений (определений)	$Mt = \sqrt{(m_0^2 + m_1^2)} = \sqrt{(0,07^2 + 0,07^2)} = 0,10$	-
н1210У	503090.79	1339426.18	Метод спутниковых геодезических измерений (определений)	$Mt = \sqrt{(m_0^2 + m_1^2)} = \sqrt{(0,07^2 + 0,07^2)} = 0,10$	-
н1211У	503096.64	1339390.64	Метод спутниковых геодезических измерений (определений)	$Mt = \sqrt{(m_0^2 + m_1^2)} = \sqrt{(0,07^2 + 0,07^2)} = 0,10$	-
н1212У	503103.58	1339391.99	Метод спутниковых геодезических измерений (определений)	$Mt = \sqrt{(m_0^2 + m_1^2)} = \sqrt{(0,07^2 + 0,07^2)} = 0,10$	-
н1213У	503112.33	1339349.83	Метод спутниковых геодезических измерений (определений)	$Mt = \sqrt{(m_0^2 + m_1^2)} = \sqrt{(0,07^2 + 0,07^2)} = 0,10$	-
н1214У	503102.32	1339346.66	Метод спутниковых геодезических измерений (определений)	$Mt = \sqrt{(m_0^2 + m_1^2)} = \sqrt{(0,07^2 + 0,07^2)} = 0,10$	-

1. Сведения о характерных точках границ образуемых земельных участков	**:ЗУ221 :**
	обозначение земельного участка

Система координат МСК-42, зона 1					Зона № 1
Обозначение характерных точек границ	**Координаты, м**		**Метод определения координат**	**Формулы, примененные для расчета средней квадратической погрешности определения координат характерной точки границ (Mt), с подставленными в такие формулы значениями и итоговые (вычисленные) значения Mt, м**	**Описание закрепления точки**
	X	**Y**			
1	**2**	**3**	**4**	**5**	**6**
н1215У	503099.21	1339345.87	Метод спутниковых геодезических измерений (определений)	$Mt = \sqrt{(m_0^2 + m_1^2)} = \sqrt{(0,07^2 + 0,07^2)} = 0,10$	-
н1216У	503083.97	1339341.74	Метод спутниковых геодезических измерений (определений)	$Mt = \sqrt{(m_0^2 + m_1^2)} = \sqrt{(0,07^2 + 0,07^2)} = 0,10$	-
н1217У	503083.74	1339338.39	Метод спутниковых геодезических измерений (определений)	$Mt = \sqrt{(m_0^2 + m_1^2)} = \sqrt{(0,07^2 + 0,07^2)} = 0,10$	-
н1218У	503090.10	1339321.71	Метод спутниковых геодезических измерений (определений)	$Mt = \sqrt{(m_0^2 + m_1^2)} = \sqrt{(0,07^2 + 0,07^2)} = 0,10$	-
н1219У	503099.34	1339308.63	Метод спутниковых геодезических измерений (определений)	$Mt = \sqrt{(m_0^2 + m_1^2)} = \sqrt{(0,07^2 + 0,07^2)} = 0,10$	-
н1220У	503105.46	1339301.07	Метод спутниковых геодезических измерений (определений)	$Mt = \sqrt{(m_0^2 + m_1^2)} = \sqrt{(0,07^2 + 0,07^2)} = 0,10$	-
н1221У	503110.14	1339287.63	Метод спутниковых геодезических измерений (определений)	$Mt = \sqrt{(m_0^2 + m_1^2)} = \sqrt{(0,07^2 + 0,07^2)} = 0,10$	-
н1222У	503115.54	1339258.47	Метод спутниковых геодезических измерений (определений)	$Mt = \sqrt{(m_0^2 + m_1^2)} = \sqrt{(0,07^2 + 0,07^2)} = 0,10$	-
н1223У	503118.30	1339248.39	Метод спутниковых геодезических измерений (определений)	$Mt = \sqrt{(m_0^2 + m_1^2)} = \sqrt{(0,07^2 + 0,07^2)} = 0,10$	-

1. Сведения о характерных точках границ образуемых земельных участков	**:ЗУ221 :**
	обозначение земельного участка

Система координат МСК-42, зона 1					Зона № 1
Обозначение характерных точек границ	**Координаты, м**		**Метод определения координат**	**Формулы, примененные для расчета средней квадратической погрешности определения координат характерной точки границ (Mt), с подставленными в такие формулы значениями и итоговые (вычисленные) значения Mt, м**	**Описание закрепления точки**
	X	**Y**			
1	**2**	**3**	**4**	**5**	**6**
н1224У	503138.58	1339224.63	Метод спутниковых геодезических измерений (определений)	$Mt = \sqrt{(m_0^2 + m_1^2)} = \sqrt{(0,07^2 + 0,07^2)} = 0,10$	-
н1225У	503145.78	1339215.87	Метод спутниковых геодезических измерений (определений)	$Mt = \sqrt{(m_0^2 + m_1^2)} = \sqrt{(0,07^2 + 0,07^2)} = 0,10$	-
н1226У	503190.90	1339175.79	Метод спутниковых геодезических измерений (определений)	$Mt = \sqrt{(m_0^2 + m_1^2)} = \sqrt{(0,07^2 + 0,07^2)} = 0,10$	-
н1227У	503195.01	1339170.81	Метод спутниковых геодезических измерений (определений)	$Mt = \sqrt{(m_0^2 + m_1^2)} = \sqrt{(0,07^2 + 0,07^2)} = 0,10$	-
н1228У	503207.09	1339184.54	Метод спутниковых геодезических измерений (определений)	$Mt = \sqrt{(m_0^2 + m_1^2)} = \sqrt{(0,07^2 + 0,07^2)} = 0,10$	-
н1229У	503217.45	1339196.31	Метод спутниковых геодезических измерений (определений)	$Mt = \sqrt{(m_0^2 + m_1^2)} = \sqrt{(0,07^2 + 0,07^2)} = 0,10$	-
н1230У	503218.78	1339197.82	Метод спутниковых геодезических измерений (определений)	$Mt = \sqrt{(m_0^2 + m_1^2)} = \sqrt{(0,07^2 + 0,07^2)} = 0,10$	-
н1231У	503249.21	1339253.47	Метод спутниковых геодезических измерений (определений)	$Mt = \sqrt{(m_0^2 + m_1^2)} = \sqrt{(0,07^2 + 0,07^2)} = 0,10$	-
н1232У	503268.08	1339283.34	Метод спутниковых геодезических измерений (определений)	$Mt = \sqrt{(m_0^2 + m_1^2)} = \sqrt{(0,07^2 + 0,07^2)} = 0,10$	-

1. Сведения о характерных точках границ образуемых земельных участков	**:ЗУ221 :**
	обозначение земельного участка

Система координат МСК-42, зона 1					Зона № 1
Обозначение характерных точек границ	**Координаты, м**		**Метод определения координат**	**Формулы, примененные для расчета средней квадратической погрешности определения координат характерной точки границ (Mt), с подставленными в такие формулы значениями и итоговые (вычисленные) значения Mt, м**	**Описание закрепления точки**
	X	**Y**			
1	**2**	**3**	**4**	**5**	**6**
н1233У	503303.07	1339324.18	Метод спутниковых геодезических измерений (определений)	$Mt = \sqrt{(m_0^2 + m_1^2)} = \sqrt{(0,07^2 + 0,07^2)} = 0,10$	-
н1162У	503249.18	1339372.15	Метод спутниковых геодезических измерений (определений)	$Mt = \sqrt{(m_0^2 + m_1^2)} = \sqrt{(0,07^2 + 0,07^2)} = 0,10$	-
Внутренний контур				-	
н1234У	503194.97	1339494.29	Метод спутниковых геодезических измерений (определений)	$Mt = \sqrt{(m_0^2 + m_1^2)} = \sqrt{(0,07^2 + 0,07^2)} = 0,10$	-
н1235У	503221.14	1339468.00	Метод спутниковых геодезических измерений (определений)	$Mt = \sqrt{(m_0^2 + m_1^2)} = \sqrt{(0,07^2 + 0,07^2)} = 0,10$	-
н1236У	503186.64	1339444.13	Метод спутниковых геодезических измерений (определений)	$Mt = \sqrt{(m_0^2 + m_1^2)} = \sqrt{(0,07^2 + 0,07^2)} = 0,10$	-
н1237У	503173.25	1339475.59	Метод спутниковых геодезических измерений (определений)	$Mt = \sqrt{(m_0^2 + m_1^2)} = \sqrt{(0,07^2 + 0,07^2)} = 0,10$	-
н1234У	503194.97	1339494.29	Метод спутниковых геодезических измерений (определений)	$Mt = \sqrt{(m_0^2 + m_1^2)} = \sqrt{(0,07^2 + 0,07^2)} = 0,10$	-

2. Сведения о частях границ образуемых земельных участков: **:ЗУ221 :**

обозначение земельного участка

Обозначение части границ		**Горизонтальное проложение (S), м**	**Описание прохождения части границ**	**Сведения о согласовании местоположения границ (согласовано/спорное)**
от т.	**до т.**			
1	**2**	**3**	**4**	**5**
Внешний контур				

2. Сведения о частях границ образуемых земельных участков: **:ЗУ221 :**

обозначение земельного участка

Обозначение части границ		Горизонтальное проложение (S), м	Описание прохождения части границ	Сведения о согласовании местоположения границ (согласовано/спорное)
от т.	до т.			
1	2	3	4	5
н1162У	н1163У	79.71	-	Согласовано
н1163У	н1164У	55.47	-	Согласовано
н1164У	н1165У	16.59	-	Согласовано
н1165У	н1166У	123.27	-	Согласовано
н1166У	н1167У	105.63	-	Согласовано
н1167У	н1168У	33.63	-	Согласовано
н1168У	н1169У	58.12	-	Согласовано
н1169У	н1170У	24.37	-	Согласовано
н1170У	н1171У	76.53	-	Согласовано
н1171У	н1172У	188.09	-	Согласовано
н1172У	н1173У	744.60	-	Согласовано
н1173У	н1174У	33.12	-	Согласовано
н1174У	н1175У	47.93	-	Согласовано
н1175У	н1176У	128.45	-	Согласовано
н1176У	н1177У	322.81	-	Согласовано
н1177У	н1178У	25.18	-	Согласовано
н1178У	н1179У	20.66	-	Согласовано
н1179У	н1180У	25.04	-	Согласовано
н1180У	н1181У	16.94	-	Согласовано
н1181У	н1182У	97.53	-	Согласовано
н1182У	н1183У	23.86	-	Согласовано
н1183У	н1184У	3.98	-	Согласовано
н1184У	н1185У	48.05	-	Согласовано
н1185У	н1186У	47.98	-	Согласовано
н1186У	н1187У	47.23	-	Согласовано
н1187У	н1188У	18.33	-	Согласовано
н1188У	н1189У	45.12	-	Согласовано
н1189У	н1190У	41.47	-	Согласовано
н1190У	н1191У	84.92	-	Согласовано
н1191У	н1192У	68.74	-	Согласовано
н1192У	н1193У	44.39	-	Согласовано
н1193У	н1194У	79.18	-	Согласовано
н1194У	н1195У	93.10	-	Согласовано
н1195У	н1196У	115.27	-	Согласовано
н1196У	н1197У	19.24	-	Согласовано
н1197У	н1198У	3.01	-	Согласовано
н1198У	н1199У	31.02	-	Согласовано
н1199У	н1200У	6.03	-	Согласовано

2. Сведения о частях границ образуемых земельных участков: **:ЗУ221 :**

обозначение земельного участка

Обозначение части границ		Горизонтальное проложение (S), м	Описание прохождения части границ	Сведения о согласовании местоположения границ (согласовано/спорное)
от т.	до т.			
1	2	3	4	5
н1200У	н1201У	26.14	-	Согласовано
н1201У	н1202У	11.44	-	Согласовано
н1202У	н1203У	130.79	-	Согласовано
н1203У	н1204У	65.59	-	Согласовано
н1204У	н1205У	4.17	-	Согласовано
н1205У	н1206У	9.01	-	Согласовано
н1206У	н1207У	5.56	-	Согласовано
н1207У	н1208У	6.97	-	Согласовано
н1208У	н1209У	18.68	-	Согласовано
н1209У	н1210У	49.86	-	Согласовано
н1210У	н1211У	36.02	-	Согласовано
н1211У	н1212У	7.07	-	Согласовано
н1212У	н1213У	43.06	-	Согласовано
н1213У	н1214У	10.50	-	Согласовано
н1214У	н1215У	3.21	-	Согласовано
н1215У	н1216У	15.79	-	Согласовано
н1216У	н1217У	3.36	-	Согласовано
н1217У	н1218У	17.85	-	Согласовано
н1218У	н1219У	16.01	-	Согласовано
н1219У	н1220У	9.73	-	Согласовано
н1220У	н1221У	14.23	-	Согласовано
н1221У	н1222У	29.66	-	Согласовано
н1222У	н1223У	10.45	-	Согласовано
н1223У	н1224У	31.24	-	Согласовано
н1224У	н1225У	11.34	-	Согласовано
н1225У	н1226У	60.35	-	Согласовано
н1226У	н1227У	6.46	-	Согласовано
н1227У	н1228У	18.29	-	Согласовано
н1228У	н1229У	15.68	-	Согласовано
н1229У	н1230У	2.01	-	Согласовано
н1230У	н1231У	63.43	-	Согласовано
н1231У	н1232У	35.33	-	Согласовано
н1232У	н1233У	53.78	-	Согласовано
н1233У	н1162У	72.15	-	Согласовано
Внутренний контур				
н1234У	н1235У	37.09	-	Согласовано
н1235У	н1236У	41.95	-	Согласовано
н1236У	н1237У	34.19	-	Согласовано

2. Сведения о частях границ образуемых земельных участков: **:ЗУ221 :**

обозначение земельного участка

Обозначение части границ		Горизонтальное проложение (S), м	Описание прохождения части границ	Сведения о согласовании местоположения границ (согласовано/спорное)
от т.	до т.			
1	2	3	4	5
н1237У	н1234У	28.66	-	Согласовано

3. Сведения о характеристиках образуемого земельного участка:

:ЗУ221 :

обозначение земельного участка

№ п/п	Наименование характеристики земельного участка	Значение характеристики
1	2	3
1.	Адрес земельного участка	-
1.1.	Сведения о местоположении земельного участка (при отсутствии адреса) в структурированном в соответствии с федеральной информационной адресной системой виде	Российская Федерация, Кемеровская область — Кузбасс, Беловский городской округ, пгт Бачатский
1.2.	Дополнительные сведения о местоположении земельного участка	-
2.	Категория земель	Земли населенных пунктов
3.	Вид (виды) разрешенного использования	-
3.1.	Дополнительные сведения об использовании земельного участка	-
4.	Реестровый номер границ территориальной зоны или в случае отсутствия такого реестрового номера ее индивидуальное обозначение (вид, тип, номер, индекс)	-
5.	Площадь земельного участка ± величина предельной погрешности определения (вычисления) площади (Р± ΔР), м2	291861 ± 189
6.	Формула, примененная для вычисления предельной погрешности определения площади земельного участка, с подставленными значениями и итоговые (вычисленные) значения (ΔР), м2	ΔР=3.5*Mt*√P=3.5*0.1*√291861=189
7.	Предельные минимальный и максимальный размеры земельного участка (Рмин и Рмакс), м2	- -
8.	Кадастровый или иной государственный учетный номер (инвентарный) объекта недвижимости, расположенного на образуемом земельном участке	42:21:0000000:2458
9.	Кадастровые номера исходных земельных участков	-
9.1.	Кадастровый номер входящего в состав земельного участка, представляющего собой единое землепользование (номер контура многоконтурного земельного участка), преобразование которого осуществляется	-
9.2.	Кадастровые номера земельных участков, исключаемых из состава измененного (исходного) земельного участка, представляющего собой единое землепользование	-
9.3.	Кадастровый или иной государственный учетный номер (инвентарный) объекта недвижимости, расположенного на измененном земельном участке	-
10.	Условный номер земельного участка	:ЗУ302
11.	Учетный номер проекта межевания территории	00.00.0000000.000

3. Сведения о характеристиках образуемого земельного участка:

:ЗУ221 :

обозначение земельного участка

№ п/п	Наименование характеристики земельного участка	Значение характеристики
1	2	3
12.	Дополнительные сведения об образовании земельного участка	Земельный участок образован из земель неразграниченной государственной собственности. Уполномоченный орган, утвердивший документ об образовании ЗУ: Администрация Беловского городского округа
13.	Сведения о земельных участках (землях общего пользования, территории общего пользования), посредством которых обеспечивается доступ	Земли общего пользования
14.	Иные сведения	-
4. Пояснения к сведениям об образуемом земельном участке:		**:ЗУ221 :** обозначение земельного участка
1.	-	

Сведения об образуемых земельных участках

1. Сведения о характерных точках границ образуемых земельных участков

:ЗУ222 :

обозначение земельного участка

Система координат МСК-42, зона 1 **Зона № 1**

Обозначение характерных точек границ	Координаты, м		Метод определения координат	Формулы, примененные для расчета средней квадратической погрешности определения координат характерной точки границ (Mt), с подставленными в такие формулы значениями и итоговые (вычисленные) значения Mt, м	Описание закрепления точки
	X	Y			
1	2	3	4	5	6
Внешний контур				-	
н1164У	503352.57	1339381.91	Метод спутниковых геодезических измерений (определений)	$Mt = \sqrt{(m_0^2 + m_1^2)} = \sqrt{(0,07^2 + 0,07^2)} = 0,10$	-
н1163У	503312.63	1339420.40	Метод спутниковых геодезических измерений (определений)	$Mt = \sqrt{(m_0^2 + m_1^2)} = \sqrt{(0,07^2 + 0,07^2)} = 0,10$	-
н1162У	503249.18	1339372.15	Метод спутниковых геодезических измерений (определений)	$Mt = \sqrt{(m_0^2 + m_1^2)} = \sqrt{(0,07^2 + 0,07^2)} = 0,10$	-
н1233У	503303.07	1339324.18	Метод спутниковых геодезических измерений (определений)	$Mt = \sqrt{(m_0^2 + m_1^2)} = \sqrt{(0,07^2 + 0,07^2)} = 0,10$	-
н1164У	503352.57	1339381.91	Метод спутниковых геодезических измерений (определений)	$Mt = \sqrt{(m_0^2 + m_1^2)} = \sqrt{(0,07^2 + 0,07^2)} = 0,10$	-
Внутренний контур				-	
н1238У	503295.80	1339353.56	Метод спутниковых геодезических измерений (определений)	$Mt = \sqrt{(m_0^2 + m_1^2)} = \sqrt{(0,07^2 + 0,07^2)} = 0,10$	-
н1239У	503297.33	1339348.71	Метод спутниковых геодезических измерений (определений)	$Mt = \sqrt{(m_0^2 + m_1^2)} = \sqrt{(0,07^2 + 0,07^2)} = 0,10$	-
н1240У	503291.54	1339346.93	Метод спутниковых геодезических измерений (определений)	$Mt = \sqrt{(m_0^2 + m_1^2)} = \sqrt{(0,07^2 + 0,07^2)} = 0,10$	-

1. Сведения о характерных точках границ образуемых земельных участков

:ЗУ222 :

обозначение земельного участка

Система координат МСК-42, зона 1 **Зона № 1**

Обозначение характерных точек границ	Координаты, м		Метод определения координат	Формулы, примененные для расчета средней квадратической погрешности определения координат характерной точки границ (Mt), с подставленными в такие формулы значениями и итоговые (вычисленные) значения Mt, м	Описание закрепления точки
	X	Y			
1	2	3	4	5	6
н1241У	503290.08	1339351.86	Метод спутниковых геодезических измерений (определений)	$Mt = \sqrt{(m_0^2 + m_1^2)} = \sqrt{(0,07^2 + 0,07^2)} = 0,10$	-
н1238У	503295.80	1339353.56	Метод спутниковых геодезических измерений (определений)	$Mt = \sqrt{(m_0^2 + m_1^2)} = \sqrt{(0,07^2 + 0,07^2)} = 0,10$	-

2. Сведения о частях границ образуемых земельных участков: **:ЗУ222 :**

обозначение земельного участка

Обозначение части границ		Горизонтальное проложение (S), м	Описание прохождения части границ	Сведения о согласовании местоположения границ (согласовано/спорное)
от т.	до т.			
1	2	3	4	5
Внешний контур				
н1164У	н1163У	55.47	-	Согласовано
н1163У	н1162У	79.71	-	Согласовано
н1162У	н1233У	72.15	-	Согласовано
н1233У	н1164У	76.05	-	Согласовано
Внутренний контур				
н1238У	н1239У	5.09	-	Согласовано
н1239У	н1240У	6.06	-	Согласовано
н1240У	н1241У	5.14	-	Согласовано
н1241У	н1238У	5.97	-	Согласовано

3. Сведения о характеристиках образуемого земельного участка: **:ЗУ222 :**

обозначение земельного участка

№ п/п	Наименование характеристики земельного участка	Значение характеристики
1	2	3
1.	Адрес земельного участка	-
1.1.	Сведения о местоположении земельного участка (при отсутствии адреса) в структурированном в соответствии с федеральной информационной адресной системой виде	Российская Федерация, Кемеровская область — Кузбасс, Беловский городской округ, пгт Бачатский

3. Сведения о характеристиках образуемого земельного участка: **:ЗУ222 :**

обозначение земельного участка

№ п/п	Наименование характеристики земельного участка	Значение характеристики
1	2	3
1.2.	Дополнительные сведения о местоположении земельного участка	-
2.	Категория земель	Земли населенных пунктов
3.	Вид (виды) разрешенного использования	-
3.1.	Дополнительные сведения об использовании земельного участка	-
4.	Реестровый номер границ территориальной зоны или в случае отсутствия такого реестрового номера ее индивидуальное обозначение (вид, тип, номер, индекс)	-
5.	Площадь земельного участка ± величина предельной погрешности определения (вычисления) площади (Р± ΔР), м2	4897 ± 24
6.	Формула, примененная для вычисления предельной погрешности определения площади земельного участка, с подставленными значениями и итоговые (вычисленные) значения (ΔР), м2	ΔР=3.5*Mt*√P=3.5*0.1*√4897=24
7.	Предельные минимальный и максимальный размеры земельного участка (Рмин и Рмакс), м2	- -
8.	Кадастровый или иной государственный учетный номер (инвентарный) объекта недвижимости, расположенного на образуемом земельном участке	42:21:0000000:2458
9.	Кадастровые номера исходных земельных участков	-
9.1.	Кадастровый номер входящего в состав земельного участка, представляющего собой единое землепользование (номер контура многоконтурного земельного участка), преобразование которого осуществляется	-
9.2.	Кадастровые номера земельных участков, исключаемых из состава измененного (исходного) земельного участка, представляющего собой единое землепользование	-
9.3.	Кадастровый или иной государственный учетный номер (инвентарный) объекта недвижимости, расположенного на измененном земельном участке	-
10.	Условный номер земельного участка	:ЗУ303
11.	Учетный номер проекта межевания территории	00.00.0000000.000
12.	Дополнительные сведения об образовании земельного участка	Земельный участок образован из земель неразграниченной государственной собственности. Уполномоченный орган, утвердивший документ об образовании ЗУ: Администрация Беловского городского округа
13.	Сведения о земельных участках (землях общего пользования, территории общего пользования), посредством которых обеспечивается доступ	Земли общего пользования
14.	Иные сведения	-

4. Пояснения к сведениям об образуемом земельном участке:	**:ЗУ222 :**
	обозначение земельного участка

1.	-

Сведения об образуемых земельных участках

1. Сведения о характерных точках границ образуемых земельных участков

:ЗУ223 :

обозначение земельного участка

Система координат МСК-42, зона 1 **Зона № 1**

Обозначение характерных точек границ	Координаты, м		Метод определения координат	Формулы, примененные для расчета средней квадратической погрешности определения координат характерной точки границ (Mt), с подставленными в такие формулы значениями и итоговые (вычисленные) значения Mt, м	Описание закрепления точки
	X	Y			
1	2	3	4	5	6
Внешний контур				-	
н1242У	503801.71	1339296.06	Метод спутниковых геодезических измерений (определений)	$Mt = \sqrt{(m_0^2 + m_1^2)} = \sqrt{(0,07^2 + 0,07^2)} = 0,10$	-
н1243У	503759.90	1339247.73	Метод спутниковых геодезических измерений (определений)	$Mt = \sqrt{(m_0^2 + m_1^2)} = \sqrt{(0,07^2 + 0,07^2)} = 0,10$	-
н1244У	503770.94	1339237.25	Метод спутниковых геодезических измерений (определений)	$Mt = \sqrt{(m_0^2 + m_1^2)} = \sqrt{(0,07^2 + 0,07^2)} = 0,10$	-
н1245У	503813.57	1339197.00	Метод спутниковых геодезических измерений (определений)	$Mt = \sqrt{(m_0^2 + m_1^2)} = \sqrt{(0,07^2 + 0,07^2)} = 0,10$	-
н1246У	503865.73	1339252.18	Метод спутниковых геодезических измерений (определений)	$Mt = \sqrt{(m_0^2 + m_1^2)} = \sqrt{(0,07^2 + 0,07^2)} = 0,10$	-
н1247У	503836.61	1339279.40	Метод спутниковых геодезических измерений (определений)	$Mt = \sqrt{(m_0^2 + m_1^2)} = \sqrt{(0,07^2 + 0,07^2)} = 0,10$	-
н1248У	503829.03	1339285.70	Метод спутниковых геодезических измерений (определений)	$Mt = \sqrt{(m_0^2 + m_1^2)} = \sqrt{(0,07^2 + 0,07^2)} = 0,10$	-
н1249У	503822.31	1339277.05	Метод спутниковых геодезических измерений (определений)	$Mt = \sqrt{(m_0^2 + m_1^2)} = \sqrt{(0,07^2 + 0,07^2)} = 0,10$	-

1. Сведения о характерных точках границ образуемых земельных участков

:ЗУ223 :

обозначение земельного участка

Система координат МСК-42, зона 1					Зона № 1
Обозначение характерных точек границ	**Координаты, м**		**Метод определения координат**	**Формулы, примененные для расчета средней квадратической погрешности определения координат характерной точки границ (Mt), с подставленными в такие формулы значениями и итоговые (вычисленные) значения Mt, м**	**Описание закрепления точки**
	X	**Y**			
1	**2**	**3**	**4**	**5**	**6**
н1242У	503801.71	1339296.06	Метод спутниковых геодезических измерений (определений)	$Mt = \sqrt{(m_0^2 + m_1^2)} = \sqrt{(0,07^2 + 0,07^2)} = 0,10$	-
Внутренний контур				-	
н1250У	503784.39	1339274.25	Метод спутниковых геодезических измерений (определений)	$Mt = \sqrt{(m_0^2 + m_1^2)} = \sqrt{(0,07^2 + 0,07^2)} = 0,10$	-
н1251У	503783.77	1339273.47	Метод спутниковых геодезических измерений (определений)	$Mt = \sqrt{(m_0^2 + m_1^2)} = \sqrt{(0,07^2 + 0,07^2)} = 0,10$	-
н1252У	503782.99	1339274.10	Метод спутниковых геодезических измерений (определений)	$Mt = \sqrt{(m_0^2 + m_1^2)} = \sqrt{(0,07^2 + 0,07^2)} = 0,10$	-
н1253У	503783.61	1339274.87	Метод спутниковых геодезических измерений (определений)	$Mt = \sqrt{(m_0^2 + m_1^2)} = \sqrt{(0,07^2 + 0,07^2)} = 0,10$	-
н1250У	503784.39	1339274.25	Метод спутниковых геодезических измерений (определений)	$Mt = \sqrt{(m_0^2 + m_1^2)} = \sqrt{(0,07^2 + 0,07^2)} = 0,10$	-

2. Сведения о частях границ образуемых земельных участков: **:ЗУ223 :**

обозначение земельного участка

Обозначение части границ		**Горизонтальное проложение (S), м**	**Описание прохождения части границ**	**Сведения о согласовании местоположения границ (согласовано/спорное)**
от т.	**до т.**			
1	**2**	**3**	**4**	**5**
Внешний контур				
н1242У	н1243У	63.91	-	Согласовано
н1243У	н1244У	15.22	-	Согласовано
н1244У	н1245У	58.63	-	Согласовано

2. Сведения о частях границ образуемых земельных участков: **:ЗУ223 :**

обозначение земельного участка

Обозначение части границ		Горизонтальное проложение (S), м	Описание прохождения части границ	Сведения о согласовании местоположения границ (согласовано/спорное)
от т.	до т.			
1	2	3	4	5
н1245У	н1246У	75.93	-	Согласовано
н1246У	н1247У	39.86	-	Согласовано
н1247У	н1248У	9.86	-	Согласовано
н1248У	н1249У	10.95	-	Согласовано
н1249У	н1242У	28.03	-	Согласовано
Внутренний контур				
н1250У	н1251У	1.00	-	Согласовано
н1251У	н1252У	1.00	-	Согласовано
н1252У	н1253У	0.99	-	Согласовано
н1253У	н1250У	1.00	-	Согласовано

3. Сведения о характеристиках образуемого земельного участка: **:ЗУ223 :**

обозначение земельного участка

№ п/п	Наименование характеристики земельного участка	Значение характеристики
1	2	3
1.	Адрес земельного участка	-
1.1.	Сведения о местоположении земельного участка (при отсутствии адреса) в структурированном в соответствии с федеральной информационной адресной системой виде	Российская Федерация, Кемеровская область — Кузбасс, Беловский городской округ, пгт Бачатский, мкр Греческий
1.2.	Дополнительные сведения о местоположении земельного участка	-
2.	Категория земель	Земли населенных пунктов
3.	Вид (виды) разрешенного использования	-
3.1.	Дополнительные сведения об использовании земельного участка	-
4.	Реестровый номер границ территориальной зоны или в случае отсутствия такого реестрового номера ее индивидуальное обозначение (вид, тип, номер, индекс)	-
5.	Площадь земельного участка ± величина предельной погрешности определения (вычисления) площади (Р± ΔР), м2	5395 ± 26
6.	Формула, примененная для вычисления предельной погрешности определения площади земельного участка, с подставленными значениями и итоговые (вычисленные) значения (ΔР), м2	ΔР=3.5*Mt*√P=3.5*0.1*√5395=26
7.	Предельные минимальный и максимальный размеры земельного участка (Рмин и Рмакс), м2	600 -
8.	Кадастровый или иной государственный учетный номер (инвентарный) объекта недвижимости, расположенного на образуемом земельном участке	42:21:0000000:2465
9.	Кадастровые номера исходных земельных участков	-

3. Сведения о характеристиках образуемого земельного участка: **:ЗУ223 :**

обозначение земельного участка

№ п/п	Наименование характеристики земельного участка	Значение характеристики
1	2	3
9.1.	Кадастровый номер входящего в состав земельного участка, представляющего собой единое землепользование (номер контура многоконтурного земельного участка), преобразование которого осуществляется	-
9.2.	Кадастровые номера земельных участков, исключаемых из состава измененного (исходного) земельного участка, представляющего собой единое землепользование	-
9.3.	Кадастровый или иной государственный учетный номер (инвентарный) объекта недвижимости, расположенного на измененном земельном участке	-
10.	Условный номер земельного участка	:ЗУ205
11.	Учетный номер проекта межевания территории	00.00.0000000.000
12.	Дополнительные сведения об образовании земельного участка	Земельный участок образован из земель неразграниченной государственной собственности. Уполномоченный орган, утвердивший документ об образовании ЗУ: Администрация Беловского городского округа
13.	Сведения о земельных участках (землях общего пользования, территории общего пользования), посредством которых обеспечивается доступ	Земли общего пользования
14.	Иные сведения	-
4. Пояснения к сведениям об образуемом земельном участке:		**:ЗУ223 :** обозначение земельного участка
1.	-	

Сведения об образуемых земельных участках

1. Сведения о характерных точках границ образуемых земельных участков

:ЗУ224 :

обозначение земельного участка

Система координат МСК-42, зона 1 **Зона № 1**

Обозначение характерных точек границ	Координаты, м		Метод определения координат	Формулы, примененные для расчета средней квадратической погрешности определения координат характерной точки границ (Mt), с подставленными в такие формулы значениями и итоговые (вычисленные) значения Mt, м	Описание закрепления точки
	X	Y			
1	2	3	4	5	6
				-	
н1248У	503829.03	1339285.70	Метод спутниковых геодезических измерений (определений)	$Mt = \sqrt{(m_0^2 + m_1^2)} = \sqrt{(0,07^2 + 0,07^2)} = 0,10$	-
н1254У	503827.51	1339286.95	Метод спутниковых геодезических измерений (определений)	$Mt = \sqrt{(m_0^2 + m_1^2)} = \sqrt{(0,07^2 + 0,07^2)} = 0,10$	-
н1255У	503826.84	1339286.13	Метод спутниковых геодезических измерений (определений)	$Mt = \sqrt{(m_0^2 + m_1^2)} = \sqrt{(0,07^2 + 0,07^2)} = 0,10$	-
н1256У	503823.44	1339288.93	Метод спутниковых геодезических измерений (определений)	$Mt = \sqrt{(m_0^2 + m_1^2)} = \sqrt{(0,07^2 + 0,07^2)} = 0,10$	-
н1257У	503822.56	1339287.85	Метод спутниковых геодезических измерений (определений)	$Mt = \sqrt{(m_0^2 + m_1^2)} = \sqrt{(0,07^2 + 0,07^2)} = 0,10$	-
н1258У	503821.39	1339288.82	Метод спутниковых геодезических измерений (определений)	$Mt = \sqrt{(m_0^2 + m_1^2)} = \sqrt{(0,07^2 + 0,07^2)} = 0,10$	-
н1259У	503819.84	1339286.93	Метод спутниковых геодезических измерений (определений)	$Mt = \sqrt{(m_0^2 + m_1^2)} = \sqrt{(0,07^2 + 0,07^2)} = 0,10$	-
н1260У	503814.61	1339291.24	Метод спутниковых геодезических измерений (определений)	$Mt = \sqrt{(m_0^2 + m_1^2)} = \sqrt{(0,07^2 + 0,07^2)} = 0,10$	-

1. Сведения о характерных точках границ образуемых земельных участков

:ЗУ224 :

обозначение земельного участка

Система координат МСК-42, зона 1					Зона № 1
Обозначение характерных точек границ	**Координаты, м**		**Метод определения координат**	**Формулы, примененные для расчета средней квадратической погрешности определения координат характерной точки границ (Mt), с подставленными в такие формулы значениями и итоговые (вычисленные) значения Mt, м**	**Описание закрепления точки**
	X	**Y**			
1	**2**	**3**	**4**	**5**	**6**
н1261У	503817.08	1339294.25	Метод спутниковых геодезических измерений (определений)	$Mt = \sqrt{(m_0^2 + m_1^2)} = \sqrt{(0,07^2 + 0,07^2)} = 0,10$	-
н1262У	503815.19	1339295.80	Метод спутниковых геодезических измерений (определений)	$Mt = \sqrt{(m_0^2 + m_1^2)} = \sqrt{(0,07^2 + 0,07^2)} = 0,10$	-
н1263У	503819.72	1339301.30	Метод спутниковых геодезических измерений (определений)	$Mt = \sqrt{(m_0^2 + m_1^2)} = \sqrt{(0,07^2 + 0,07^2)} = 0,10$	-
н1264У	503818.16	1339302.59	Метод спутниковых геодезических измерений (определений)	$Mt = \sqrt{(m_0^2 + m_1^2)} = \sqrt{(0,07^2 + 0,07^2)} = 0,10$	-
н1265У	503821.52	1339306.64	Метод спутниковых геодезических измерений (определений)	$Mt = \sqrt{(m_0^2 + m_1^2)} = \sqrt{(0,07^2 + 0,07^2)} = 0,10$	-
н1266У	503823.05	1339305.36	Метод спутниковых геодезических измерений (определений)	$Mt = \sqrt{(m_0^2 + m_1^2)} = \sqrt{(0,07^2 + 0,07^2)} = 0,10$	-
н1267У	503835.12	1339319.86	Метод спутниковых геодезических измерений (определений)	$Mt = \sqrt{(m_0^2 + m_1^2)} = \sqrt{(0,07^2 + 0,07^2)} = 0,10$	-
н1268У	503833.57	1339321.15	Метод спутниковых геодезических измерений (определений)	$Mt = \sqrt{(m_0^2 + m_1^2)} = \sqrt{(0,07^2 + 0,07^2)} = 0,10$	-
н1269У	503836.93	1339325.12	Метод спутниковых геодезических измерений (определений)	$Mt = \sqrt{(m_0^2 + m_1^2)} = \sqrt{(0,07^2 + 0,07^2)} = 0,10$	-

1. Сведения о характерных точках границ образуемых земельных участков	**:ЗУ224 :**
	обозначение земельного участка

Система координат МСК-42, зона 1					Зона № 1
Обозначение характерных точек границ	**Координаты, м**		**Метод определения координат**	**Формулы, примененные для расчета средней квадратической погрешности определения координат характерной точки границ (Mt), с подставленными в такие формулы значениями и итоговые (вычисленные) значения Mt, м**	**Описание закрепления точки**
	X	**Y**			
1	**2**	**3**	**4**	**5**	**6**
н1270У	503839.83	1339322.66	Метод спутниковых геодезических измерений (определений)	$Mt = \sqrt{(m_0^2 + m_1^2)} = \sqrt{(0,07^2 + 0,07^2)} = 0,10$	-
н1271У	503845.51	1339329.52	Метод спутниковых геодезических измерений (определений)	$Mt = \sqrt{(m_0^2 + m_1^2)} = \sqrt{(0,07^2 + 0,07^2)} = 0,10$	-
н1272У	503864.15	1339314.00	Метод спутниковых геодезических измерений (определений)	$Mt = \sqrt{(m_0^2 + m_1^2)} = \sqrt{(0,07^2 + 0,07^2)} = 0,10$	-
н1247У	503836.61	1339279.40	Метод спутниковых геодезических измерений (определений)	$Mt = \sqrt{(m_0^2 + m_1^2)} = \sqrt{(0,07^2 + 0,07^2)} = 0,10$	-
н1246У	503865.73	1339252.18	Метод спутниковых геодезических измерений (определений)	$Mt = \sqrt{(m_0^2 + m_1^2)} = \sqrt{(0,07^2 + 0,07^2)} = 0,10$	-
н1273У	503906.30	1339295.11	Метод спутниковых геодезических измерений (определений)	$Mt = \sqrt{(m_0^2 + m_1^2)} = \sqrt{(0,07^2 + 0,07^2)} = 0,10$	-
н1274У	503868.63	1339330.08	Метод спутниковых геодезических измерений (определений)	$Mt = \sqrt{(m_0^2 + m_1^2)} = \sqrt{(0,07^2 + 0,07^2)} = 0,10$	-
н1275У	503847.67	1339349.56	Метод спутниковых геодезических измерений (определений)	$Mt = \sqrt{(m_0^2 + m_1^2)} = \sqrt{(0,07^2 + 0,07^2)} = 0,10$	-
н1276У	503838.59	1339339.05	Метод спутниковых геодезических измерений (определений)	$Mt = \sqrt{(m_0^2 + m_1^2)} = \sqrt{(0,07^2 + 0,07^2)} = 0,10$	-

1. Сведения о характерных точках границ образуемых земельных участков	**:ЗУ224 :**
	обозначение земельного участка

Система координат МСК-42, зона 1					Зона № 1
Обозначение характерных точек границ	**Координаты, м**		**Метод определения координат**	**Формулы, примененные для расчета средней квадратической погрешности определения координат характерной точки границ (Mt), с подставленными в такие формулы значениями и итоговые (вычисленные) значения Mt, м**	**Описание закрепления точки**
	X	**Y**			
1	**2**	**3**	**4**	**5**	**6**
н1242У	503801.71	1339296.06	Метод спутниковых геодезических измерений (определений)	$Mt = \sqrt{(m_0^2 + m_1^2)} = \sqrt{(0,07^2 + 0,07^2)} = 0,10$	-
н1249У	503822.31	1339277.05	Метод спутниковых геодезических измерений (определений)	$Mt = \sqrt{(m_0^2 + m_1^2)} = \sqrt{(0,07^2 + 0,07^2)} = 0,10$	-
н1248У	503829.03	1339285.70	Метод спутниковых геодезических измерений (определений)	$Mt = \sqrt{(m_0^2 + m_1^2)} = \sqrt{(0,07^2 + 0,07^2)} = 0,10$	-

2. Сведения о частях границ образуемых земельных участков: **:ЗУ224 :**

обозначение земельного участка

Обозначение части границ		**Горизонтальное проложение (S), м**	**Описание прохождения части границ**	**Сведения о согласовании местоположения границ (согласовано/спорное)**
от т.	**до т.**			
1	**2**	**3**	**4**	**5**
н1248У	н1254У	1.97	-	Согласовано
н1254У	н1255У	1.06	-	Согласовано
н1255У	н1256У	4.40	-	Согласовано
н1256У	н1257У	1.39	-	Согласовано
н1257У	н1258У	1.52	-	Согласовано
н1258У	н1259У	2.44	-	Согласовано
н1259У	н1260У	6.78	-	Согласовано
н1260У	н1261У	3.89	-	Согласовано
н1261У	н1262У	2.44	-	Согласовано
н1262У	н1263У	7.13	-	Согласовано
н1263У	н1264У	2.02	-	Согласовано
н1264У	н1265У	5.26	-	Согласовано
н1265У	н1266У	1.99	-	Согласовано
н1266У	н1267У	18.87	-	Согласовано
н1267У	н1268У	2.02	-	Согласовано

2. Сведения о частях границ образуемых земельных участков: **:ЗУ224 :**

обозначение земельного участка

Обозначение части границ		Горизонтальное проложение (S), м	Описание прохождения части границ	Сведения о согласовании местоположения границ (согласовано/спорное)
от т.	до т.			
1	2	3	4	5
н1268У	н1269У	5.20	-	Согласовано
н1269У	н1270У	3.80	-	Согласовано
н1270У	н1271У	8.91	-	Согласовано
н1271У	н1272У	24.26	-	Согласовано
н1272У	н1247У	44.22	-	Согласовано
н1247У	н1246У	39.86	-	Согласовано
н1246У	н1273У	59.07	-	Согласовано
н1273У	н1274У	51.40	-	Согласовано
н1274У	н1275У	28.61	-	Согласовано
н1275У	н1276У	13.89	-	Согласовано
н1276У	н1242У	56.64	-	Согласовано
н1242У	н1249У	28.03	-	Согласовано
н1249У	н1248У	10.95	-	Согласовано

3. Сведения о характеристиках образуемого земельного участка:

:ЗУ224 :

обозначение земельного участка

№ п/п	Наименование характеристики земельного участка	Значение характеристики
1	2	3
1.	Адрес земельного участка	-
1.1.	Сведения о местоположении земельного участка (при отсутствии адреса) в структурированном в соответствии с федеральной информационной адресной системой виде	Российская Федерация, Кемеровская область — Кузбасс, Беловский городской округ, пгт Бачатский, мкр Греческий
1.2.	Дополнительные сведения о местоположении земельного участка	-
2.	Категория земель	Земли населенных пунктов
3.	Вид (виды) разрешенного использования	-
3.1.	Дополнительные сведения об использовании земельного участка	-
4.	Реестровый номер границ территориальной зоны или в случае отсутствия такого реестрового номера ее индивидуальное обозначение (вид, тип, номер, индекс)	-
5.	Площадь земельного участка ± величина предельной погрешности определения (вычисления) площади (Р± ΔР), м2	3736 ± 21
6.	Формула, примененная для вычисления предельной погрешности определения площади земельного участка, с подставленными значениями и итоговые (вычисленные) значения (ΔР), м2	ΔР=3.5*Mt*√P=3.5*0.1*√3736=21
7.	Предельные минимальный и максимальный размеры земельного участка (Рмин и Рмакс), м2	- -
8.	Кадастровый или иной государственный учетный номер (инвентарный) объекта недвижимости, расположенного на образуемом земельном участке	42:21:0000000:2465

3. Сведения о характеристиках образуемого земельного участка:

:ЗУ224 :

обозначение земельного участка

№ п/п	Наименование характеристики земельного участка	Значение характеристики
1	2	3
9.	Кадастровые номера исходных земельных участков	-
9.1.	Кадастровый номер входящего в состав земельного участка, представляющего собой единое землепользование (номер контура многоконтурного земельного участка), преобразование которого осуществляется	-
9.2.	Кадастровые номера земельных участков, исключаемых из состава измененного (исходного) земельного участка, представляющего собой единое землепользование	-
9.3.	Кадастровый или иной государственный учетный номер (инвентарный) объекта недвижимости, расположенного на измененном земельном участке	-
10.	Условный номер земельного участка	:ЗУ215
11.	Учетный номер проекта межевания территории	00.00.0000000.000
12.	Дополнительные сведения об образовании земельного участка	Земельный участок образован из земель неразграниченной государственной собственности. Уполномоченный орган, утвердивший документ об образовании ЗУ: Администрация Беловского городского округа
13.	Сведения о земельных участках (землях общего пользования, территории общего пользования), посредством которых обеспечивается доступ	Земли общего пользования
14.	Иные сведения	-

4. Пояснения к сведениям об образуемом земельном участке:	**:ЗУ224 :**
	обозначение земельного участка
1.	-

Сведения об образуемых земельных участках

1. Сведения о характерных точках границ образуемых земельных участков

:ЗУ225 :

обозначение земельного участка

Система координат МСК-42, зона 1 **Зона № 1**

Обозначение характерных точек границ	Координаты, м		Метод определения координат	Формулы, примененные для расчета средней квадратической погрешности определения координат характерной точки границ (Mt), с подставленными в такие формулы значениями и итоговые (вычисленные) значения Mt, м	Описание закрепления точки
	X	Y			
1	2	3	4	5	6
Внешний контур				-	
н1277У	504860.10	1339109.69	Метод спутниковых геодезических измерений (определений)	$Mt = \sqrt{(m_0^2 + m_1^2)} = \sqrt{(0,07^2 + 0,07^2)} = 0,10$	-
н1278У	504964.49	1339486.84	Метод спутниковых геодезических измерений (определений)	$Mt = \sqrt{(m_0^2 + m_1^2)} = \sqrt{(0,07^2 + 0,07^2)} = 0,10$	-
н1279У	504958.83	1339487.11	Метод спутниковых геодезических измерений (определений)	$Mt = \sqrt{(m_0^2 + m_1^2)} = \sqrt{(0,07^2 + 0,07^2)} = 0,10$	-
н1280У	504796.38	1339494.79	Метод спутниковых геодезических измерений (определений)	$Mt = \sqrt{(m_0^2 + m_1^2)} = \sqrt{(0,07^2 + 0,07^2)} = 0,10$	-
н1281У	504700.49	1339493.85	Метод спутниковых геодезических измерений (определений)	$Mt = \sqrt{(m_0^2 + m_1^2)} = \sqrt{(0,07^2 + 0,07^2)} = 0,10$	-
н1282У	504608.26	1339386.62	Метод спутниковых геодезических измерений (определений)	$Mt = \sqrt{(m_0^2 + m_1^2)} = \sqrt{(0,07^2 + 0,07^2)} = 0,10$	-
н1283У	504395.99	1339148.59	Метод спутниковых геодезических измерений (определений)	$Mt = \sqrt{(m_0^2 + m_1^2)} = \sqrt{(0,07^2 + 0,07^2)} = 0,10$	-
н1284У	504373.53	1339125.07	Метод спутниковых геодезических измерений (определений)	$Mt = \sqrt{(m_0^2 + m_1^2)} = \sqrt{(0,07^2 + 0,07^2)} = 0,10$	-

1. Сведения о характерных точках границ образуемых земельных участков

:ЗУ225 :

обозначение земельного участка

Система координат МСК-42, зона 1					Зона № 1
Обозначение характерных точек границ	**Координаты, м**		**Метод определения координат**	**Формулы, примененные для расчета средней квадратической погрешности определения координат характерной точки границ (Mt), с подставленными в такие формулы значениями и итоговые (вычисленные) значения Mt, м**	**Описание закрепления точки**
	X	**Y**			
1	**2**	**3**	**4**	**5**	**6**
н1285У	504375.94	1339118.43	Метод спутниковых геодезических измерений (определений)	$Mt = \sqrt{(m_0^2 + m_1^2)} = \sqrt{(0,07^2 + 0,07^2)} = 0,10$	-
н1286У	504389.54	1339108.39	Метод спутниковых геодезических измерений (определений)	$Mt = \sqrt{(m_0^2 + m_1^2)} = \sqrt{(0,07^2 + 0,07^2)} = 0,10$	-
н1287У	504481.11	1339048.79	Метод спутниковых геодезических измерений (определений)	$Mt = \sqrt{(m_0^2 + m_1^2)} = \sqrt{(0,07^2 + 0,07^2)} = 0,10$	-
н1288У	504549.91	1339003.03	Метод спутниковых геодезических измерений (определений)	$Mt = \sqrt{(m_0^2 + m_1^2)} = \sqrt{(0,07^2 + 0,07^2)} = 0,10$	-
н1289У	504647.51	1338938.55	Метод спутниковых геодезических измерений (определений)	$Mt = \sqrt{(m_0^2 + m_1^2)} = \sqrt{(0,07^2 + 0,07^2)} = 0,10$	-
н1290У	504652.71	1338932.23	Метод спутниковых геодезических измерений (определений)	$Mt = \sqrt{(m_0^2 + m_1^2)} = \sqrt{(0,07^2 + 0,07^2)} = 0,10$	-
н1291У	504647.19	1338928.31	Метод спутниковых геодезических измерений (определений)	$Mt = \sqrt{(m_0^2 + m_1^2)} = \sqrt{(0,07^2 + 0,07^2)} = 0,10$	-
н1292У	504639.99	1338935.03	Метод спутниковых геодезических измерений (определений)	$Mt = \sqrt{(m_0^2 + m_1^2)} = \sqrt{(0,07^2 + 0,07^2)} = 0,10$	-
н1293У	504546.71	1338995.99	Метод спутниковых геодезических измерений (определений)	$Mt = \sqrt{(m_0^2 + m_1^2)} = \sqrt{(0,07^2 + 0,07^2)} = 0,10$	-

1. Сведения о характерных точках границ образуемых земельных участков	**:ЗУ225 :**
	обозначение земельного участка

Система координат МСК-42, зона 1					Зона № 1
Обозначение характерных точек границ	**Координаты, м**		**Метод определения координат**	**Формулы, примененные для расчета средней квадратической погрешности определения координат характерной точки границ (Mt), с подставленными в такие формулы значениями и итоговые (вычисленные) значения Mt, м**	**Описание закрепления точки**
	X	**Y**			
1	**2**	**3**	**4**	**5**	**6**
н1294У	504477.27	1339040.95	Метод спутниковых геодезических измерений (определений)	$Mt = \sqrt{(m_0^2 + m_1^2)} = \sqrt{(0,07^2 + 0,07^2)} = 0,10$	-
н1295У	504430.90	1339070.73	Метод спутниковых геодезических измерений (определений)	$Mt = \sqrt{(m_0^2 + m_1^2)} = \sqrt{(0,07^2 + 0,07^2)} = 0,10$	-
н1296У	504295.59	1338877.20	Метод спутниковых геодезических измерений (определений)	$Mt = \sqrt{(m_0^2 + m_1^2)} = \sqrt{(0,07^2 + 0,07^2)} = 0,10$	-
н1297У	504617.31	1338827.27	Метод спутниковых геодезических измерений (определений)	$Mt = \sqrt{(m_0^2 + m_1^2)} = \sqrt{(0,07^2 + 0,07^2)} = 0,10$	-
н1298У	504846.76	1339092.46	Метод спутниковых геодезических измерений (определений)	$Mt = \sqrt{(m_0^2 + m_1^2)} = \sqrt{(0,07^2 + 0,07^2)} = 0,10$	-
н1299У	504854.39	1339101.28	Метод спутниковых геодезических измерений (определений)	$Mt = \sqrt{(m_0^2 + m_1^2)} = \sqrt{(0,07^2 + 0,07^2)} = 0,10$	-
н1300У	504858.89	1339106.48	Метод спутниковых геодезических измерений (определений)	$Mt = \sqrt{(m_0^2 + m_1^2)} = \sqrt{(0,07^2 + 0,07^2)} = 0,10$	-
н1277У	504860.10	1339109.69	Метод спутниковых геодезических измерений (определений)	$Mt = \sqrt{(m_0^2 + m_1^2)} = \sqrt{(0,07^2 + 0,07^2)} = 0,10$	-
Внутренний контур				-	
н1301У	504634.42	1339163.24	Метод спутниковых геодезических измерений (определений)	$Mt = \sqrt{(m_0^2 + m_1^2)} = \sqrt{(0,07^2 + 0,07^2)} = 0,10$	-

1. Сведения о характерных точках границ образуемых земельных участков	**:ЗУ225 :**
	обозначение земельного участка

Система координат МСК-42, зона 1					Зона № 1
Обозначение характерных точек границ	**Координаты, м**		**Метод определения координат**	**Формулы, примененные для расчета средней квадратической погрешности определения координат характерной точки границ (Mt), с подставленными в такие формулы значениями и итоговые (вычисленные) значения Mt, м**	**Описание закрепления точки**
	X	**Y**			
1	**2**	**3**	**4**	**5**	**6**
н1302У	504672.94	1339206.49	Метод спутниковых геодезических измерений (определений)	$Mt = \sqrt{(m_0^2 + m_1^2)} = \sqrt{(0,07^2 + 0,07^2)} = 0,10$	-
н1303У	504652.26	1339228.28	Метод спутниковых геодезических измерений (определений)	$Mt = \sqrt{(m_0^2 + m_1^2)} = \sqrt{(0,07^2 + 0,07^2)} = 0,10$	-
н1304У	504649.94	1339228.31	Метод спутниковых геодезических измерений (определений)	$Mt = \sqrt{(m_0^2 + m_1^2)} = \sqrt{(0,07^2 + 0,07^2)} = 0,10$	-
н1305У	504629.88	1339249.80	Метод спутниковых геодезических измерений (определений)	$Mt = \sqrt{(m_0^2 + m_1^2)} = \sqrt{(0,07^2 + 0,07^2)} = 0,10$	-
н1306У	504630.57	1339250.97	Метод спутниковых геодезических измерений (определений)	$Mt = \sqrt{(m_0^2 + m_1^2)} = \sqrt{(0,07^2 + 0,07^2)} = 0,10$	-
н1307У	504614.75	1339267.50	Метод спутниковых геодезических измерений (определений)	$Mt = \sqrt{(m_0^2 + m_1^2)} = \sqrt{(0,07^2 + 0,07^2)} = 0,10$	-
н1308У	504592.95	1339290.30	Метод спутниковых геодезических измерений (определений)	$Mt = \sqrt{(m_0^2 + m_1^2)} = \sqrt{(0,07^2 + 0,07^2)} = 0,10$	-
н1309У	504585.01	1339298.95	Метод спутниковых геодезических измерений (определений)	$Mt = \sqrt{(m_0^2 + m_1^2)} = \sqrt{(0,07^2 + 0,07^2)} = 0,10$	-
н1310У	504588.15	1339302.65	Метод спутниковых геодезических измерений (определений)	$Mt = \sqrt{(m_0^2 + m_1^2)} = \sqrt{(0,07^2 + 0,07^2)} = 0,10$	-

1. Сведения о характерных точках границ образуемых земельных участков	**:ЗУ225 :**
	обозначение земельного участка

Система координат МСК-42, зона 1					Зона № 1
Обозначение характерных точек границ	**Координаты, м**		**Метод определения координат**	**Формулы, примененные для расчета средней квадратической погрешности определения координат характерной точки границ (Mt), с подставленными в такие формулы значениями и итоговые (вычисленные) значения Mt, м**	**Описание закрепления точки**
	X	**Y**			
1	**2**	**3**	**4**	**5**	**6**
н1311У	504633.80	1339356.39	Метод спутниковых геодезических измерений (определений)	$Mt = \sqrt{(m_0^2 + m_1^2)} = \sqrt{(0,07^2 + 0,07^2)} = 0,10$	-
н1312У	504653.70	1339379.57	Метод спутниковых геодезических измерений (определений)	$Mt = \sqrt{(m_0^2 + m_1^2)} = \sqrt{(0,07^2 + 0,07^2)} = 0,10$	-
н1313У	504718.56	1339454.78	Метод спутниковых геодезических измерений (определений)	$Mt = \sqrt{(m_0^2 + m_1^2)} = \sqrt{(0,07^2 + 0,07^2)} = 0,10$	-
н1314У	504721.48	1339458.13	Метод спутниковых геодезических измерений (определений)	$Mt = \sqrt{(m_0^2 + m_1^2)} = \sqrt{(0,07^2 + 0,07^2)} = 0,10$	-
н1315У	504724.58	1339455.24	Метод спутниковых геодезических измерений (определений)	$Mt = \sqrt{(m_0^2 + m_1^2)} = \sqrt{(0,07^2 + 0,07^2)} = 0,10$	-
н1316У	504742.87	1339437.98	Метод спутниковых геодезических измерений (определений)	$Mt = \sqrt{(m_0^2 + m_1^2)} = \sqrt{(0,07^2 + 0,07^2)} = 0,10$	-
н1317У	504888.10	1339300.13	Метод спутниковых геодезических измерений (определений)	$Mt = \sqrt{(m_0^2 + m_1^2)} = \sqrt{(0,07^2 + 0,07^2)} = 0,10$	-
н1318У	504762.37	1339162.12	Метод спутниковых геодезических измерений (определений)	$Mt = \sqrt{(m_0^2 + m_1^2)} = \sqrt{(0,07^2 + 0,07^2)} = 0,10$	-
н1319У	504739.34	1339136.09	Метод спутниковых геодезических измерений (определений)	$Mt = \sqrt{(m_0^2 + m_1^2)} = \sqrt{(0,07^2 + 0,07^2)} = 0,10$	-

1. Сведения о характерных точках границ образуемых земельных участков	**:ЗУ225 :**
	обозначение земельного участка

Система координат МСК-42, зона 1					Зона № 1
Обозначение характерных точек границ	**Координаты, м**		**Метод определения координат**	**Формулы, примененные для расчета средней квадратической погрешности определения координат характерной точки границ (Mt), с подставленными в такие формулы значениями и итоговые (вычисленные) значения Mt, м**	**Описание закрепления точки**
	X	**Y**			
1	**2**	**3**	**4**	**5**	**6**
н1320У	504735.98	1339138.81	Метод спутниковых геодезических измерений (определений)	$Mt = \sqrt{(m_0^2 + m_1^2)} = \sqrt{(0,07^2 + 0,07^2)} = 0,10$	-
н1321У	504733.17	1339138.46	Метод спутниковых геодезических измерений (определений)	$Mt = \sqrt{(m_0^2 + m_1^2)} = \sqrt{(0,07^2 + 0,07^2)} = 0,10$	-
н1322У	504702.70	1339166.24	Метод спутниковых геодезических измерений (определений)	$Mt = \sqrt{(m_0^2 + m_1^2)} = \sqrt{(0,07^2 + 0,07^2)} = 0,10$	-
н1323У	504695.25	1339158.66	Метод спутниковых геодезических измерений (определений)	$Mt = \sqrt{(m_0^2 + m_1^2)} = \sqrt{(0,07^2 + 0,07^2)} = 0,10$	-
н1324У	504689.38	1339152.05	Метод спутниковых геодезических измерений (определений)	$Mt = \sqrt{(m_0^2 + m_1^2)} = \sqrt{(0,07^2 + 0,07^2)} = 0,10$	-
н1325У	504687.54	1339153.55	Метод спутниковых геодезических измерений (определений)	$Mt = \sqrt{(m_0^2 + m_1^2)} = \sqrt{(0,07^2 + 0,07^2)} = 0,10$	-
н1326У	504673.17	1339135.82	Метод спутниковых геодезических измерений (определений)	$Mt = \sqrt{(m_0^2 + m_1^2)} = \sqrt{(0,07^2 + 0,07^2)} = 0,10$	-
н1301У	504634.42	1339163.24	Метод спутниковых геодезических измерений (определений)	$Mt = \sqrt{(m_0^2 + m_1^2)} = \sqrt{(0,07^2 + 0,07^2)} = 0,10$	-

2. Сведения о частях границ образуемых земельных участков: **:ЗУ225 :**

обозначение земельного участка

Обозначение части границ		Горизонтальное проложение (S), м	Описание прохождения части границ	Сведения о согласовании местоположения границ (согласовано/спорное)
от т.	до т.			
1	2	3	4	5
Внешний контур				
н1277У	н1278У	391.33	-	Согласовано
н1278У	н1279У	5.67	-	Согласовано
н1279У	н1280У	162.63	-	Согласовано
н1280У	н1281У	95.89	-	Согласовано
н1281У	н1282У	141.44	-	Согласовано
н1282У	н1283У	318.93	-	Согласовано
н1283У	н1284У	32.52	-	Согласовано
н1284У	н1285У	7.06	-	Согласовано
н1285У	н1286У	16.90	-	Согласовано
н1286У	н1287У	109.26	-	Согласовано
н1287У	н1288У	82.63	-	Согласовано
н1288У	н1289У	116.98	-	Согласовано
н1289У	н1290У	8.18	-	Согласовано
н1290У	н1291У	6.77	-	Согласовано
н1291У	н1292У	9.85	-	Согласовано
н1292У	н1293У	111.43	-	Согласовано
н1293У	н1294У	82.72	-	Согласовано
н1294У	н1295У	55.11	-	Согласовано
н1295У	н1296У	236.14	-	Согласовано
н1296У	н1297У	325.57	-	Согласовано
н1297У	н1298У	350.68	-	Согласовано
н1298У	н1299У	11.66	-	Согласовано
н1299У	н1300У	6.88	-	Согласовано
н1300У	н1277У	3.43	-	Согласовано
Внутренний контур				
н1301У	н1302У	57.92	-	Согласовано
н1302У	н1303У	30.04	-	Согласовано
н1303У	н1304У	2.32	-	Согласовано
н1304У	н1305У	29.40	-	Согласовано
н1305У	н1306У	1.36	-	Согласовано
н1306У	н1307У	22.88	-	Согласовано
н1307У	н1308У	31.54	-	Согласовано
н1308У	н1309У	11.74	-	Согласовано
н1309У	н1310У	4.85	-	Согласовано
н1310У	н1311У	70.51	-	Согласовано
н1311У	н1312У	30.55	-	Согласовано
н1312У	н1313У	99.31	-	Согласовано

2. Сведения о частях границ образуемых земельных участков: **:ЗУ225 :**

обозначение земельного участка

Обозначение части границ		Горизонтальное проложение (S), м	Описание прохождения части границ	Сведения о согласовании местоположения границ (согласовано/спорное)
от т.	до т.			
1	2	3	4	5
н1313У	н1314У	4.44	-	Согласовано
н1314У	н1315У	4.24	-	Согласовано
н1315У	н1316У	25.15	-	Согласовано
н1316У	н1317У	200.24	-	Согласовано
н1317У	н1318У	186.69	-	Согласовано
н1318У	н1319У	34.76	-	Согласовано
н1319У	н1320У	4.32	-	Согласовано
н1320У	н1321У	2.83	-	Согласовано
н1321У	н1322У	41.23	-	Согласовано
н1322У	н1323У	10.63	-	Согласовано
н1323У	н1324У	8.84	-	Согласовано
н1324У	н1325У	2.37	-	Согласовано
н1325У	н1326У	22.82	-	Согласовано
н1326У	н1301У	47.47	-	Согласовано

3. Сведения о характеристиках образуемого земельного участка:

:ЗУ225 :

обозначение земельного участка

№ п/п	Наименование характеристики земельного участка	Значение характеристики
1	2	3
1.	Адрес земельного участка	-
1.1.	Сведения о местоположении земельного участка (при отсутствии адреса) в структурированном в соответствии с федеральной информационной адресной системой виде	Российская Федерация, Кемеровская область — Кузбасс, Беловский городской округ, пгт Бачатский
1.2.	Дополнительные сведения о местоположении земельного участка	-
2.	Категория земель	Земли населенных пунктов
3.	Вид (виды) разрешенного использования	-
3.1.	Дополнительные сведения об использовании земельного участка	-
4.	Реестровый номер границ территориальной зоны или в случае отсутствия такого реестрового номера ее индивидуальное обозначение (вид, тип, номер, индекс)	-
5.	Площадь земельного участка ± величина предельной погрешности определения (вычисления) площади (Р± ΔР), м2	191722 ± 153
6.	Формула, примененная для вычисления предельной погрешности определения площади земельного участка, с подставленными значениями и итоговые (вычисленные) значения (ΔР), м2	ΔР=3.5*Mt*√P=3.5*0.1*√191722=153
7.	Предельные минимальный и максимальный размеры земельного участка (Рмин и Рмакс), м2	- -

3. Сведения о характеристиках образуемого земельного участка:

:ЗУ225 :

обозначение земельного участка

№ п/п	Наименование характеристики земельного участка	Значение характеристики
1	2	3
8.	Кадастровый или иной государственный учетный номер (инвентарный) объекта недвижимости, расположенного на образуемом земельном участке	42:00:0000000:3498 42:21:0000000:2945
9.	Кадастровые номера исходных земельных участков	-
9.1.	Кадастровый номер входящего в состав земельного участка, представляющего собой единое землепользование (номер контура многоконтурного земельного участка), преобразование которого осуществляется	-
9.2.	Кадастровые номера земельных участков, исключаемых из состава измененного (исходного) земельного участка, представляющего собой единое землепользование	-
9.3.	Кадастровый или иной государственный учетный номер (инвентарный) объекта недвижимости, расположенного на измененном земельном участке	-
10.	Условный номер земельного участка	:ЗУ231
11.	Учетный номер проекта межевания территории	00.00.0000000.000
12.	Дополнительные сведения об образовании земельного участка	Земельный участок образован из земель неразграниченной государственной собственности. Уполномоченный орган, утвердивший документ об образовании ЗУ: Администрация Беловского городского округа
13.	Сведения о земельных участках (землях общего пользования, территории общего пользования), посредством которых обеспечивается доступ	Земли общего пользования
14.	Иные сведения	-
4. Пояснения к сведениям об образуемом земельном участке:		**:ЗУ225 :** обозначение земельного участка
1.	-	

Сведения об образуемых земельных участках

1. Сведения о характерных точках границ образуемых земельных участков

:ЗУ226 :

обозначение земельного участка

Система координат МСК-42, зона 1 **Зона № 1**

Обозначение характерных точек границ	Координаты, м		Метод определения координат	Формулы, примененные для расчета средней квадратической погрешности определения координат характерной точки границ (Mt), с подставленными в такие формулы значениями и итоговые (вычисленные) значения Mt, м	Описание закрепления точки
	X	Y			
1	2	3	4	5	6
				-	
н1327У	504252.08	1338997.95	Метод спутниковых геодезических измерений (определений)	$Mt = \sqrt{(m_0^2 + m_1^2)} = \sqrt{(0,07^2 + 0,07^2)} = 0,10$	-
н1328У	504173.17	1338904.97	Метод спутниковых геодезических измерений (определений)	$Mt = \sqrt{(m_0^2 + m_1^2)} = \sqrt{(0,07^2 + 0,07^2)} = 0,10$	-
н1329У	504166.72	1338897.18	Метод спутниковых геодезических измерений (определений)	$Mt = \sqrt{(m_0^2 + m_1^2)} = \sqrt{(0,07^2 + 0,07^2)} = 0,10$	-
н1330У	504185.75	1338894.22	Метод спутниковых геодезических измерений (определений)	$Mt = \sqrt{(m_0^2 + m_1^2)} = \sqrt{(0,07^2 + 0,07^2)} = 0,10$	-
н1331У	504188.10	1338893.89	Метод спутниковых геодезических измерений (определений)	$Mt = \sqrt{(m_0^2 + m_1^2)} = \sqrt{(0,07^2 + 0,07^2)} = 0,10$	-
н1296У	504295.59	1338877.20	Метод спутниковых геодезических измерений (определений)	$Mt = \sqrt{(m_0^2 + m_1^2)} = \sqrt{(0,07^2 + 0,07^2)} = 0,10$	-
н1295У	504430.90	1339070.73	Метод спутниковых геодезических измерений (определений)	$Mt = \sqrt{(m_0^2 + m_1^2)} = \sqrt{(0,07^2 + 0,07^2)} = 0,10$	-
н1332У	504385.22	1339100.07	Метод спутниковых геодезических измерений (определений)	$Mt = \sqrt{(m_0^2 + m_1^2)} = \sqrt{(0,07^2 + 0,07^2)} = 0,10$	-

1. Сведения о характерных точках границ образуемых земельных участков

:ЗУ226 :

обозначение земельного участка

Система координат МСК-42, зона 1 **Зона № 1**

Обозначение характерных точек границ	Координаты, м		Метод определения координат	Формулы, примененные для расчета средней квадратической погрешности определения координат характерной точки границ (Mt), с подставленными в такие формулы значениями и итоговые (вычисленные) значения Mt, м	Описание закрепления точки
	X	Y			
1	2	3	4	5	6
н1333У	504360.76	1339111.71	Метод спутниковых геодезических измерений (определений)	$Mt = \sqrt{(m_0^2 + m_1^2)} = \sqrt{(0,07^2 + 0,07^2)} = 0,10$	-
н1327У	504252.08	1338997.95	Метод спутниковых геодезических измерений (определений)	$Mt = \sqrt{(m_0^2 + m_1^2)} = \sqrt{(0,07^2 + 0,07^2)} = 0,10$	-

2. Сведения о частях границ образуемых земельных участков: **:ЗУ226 :**

обозначение земельного участка

Обозначение части границ		Горизонтальное проложение (S), м	Описание прохождения части границ	Сведения о согласовании местоположения границ (согласовано/спорное)
от т.	до т.			
1	2	3	4	5
н1327У	н1328У	121.95	-	Согласовано
н1328У	н1329У	10.11	-	Согласовано
н1329У	н1330У	19.26	-	Согласовано
н1330У	н1331У	2.37	-	Согласовано
н1331У	н1296У	108.78	-	Согласовано
н1296У	н1295У	236.14	-	Согласовано
н1295У	н1332У	54.29	-	Согласовано
н1332У	н1333У	27.09	-	Согласовано
н1333У	н1327У	157.33	-	Согласовано

3. Сведения о характеристиках образуемого земельного участка: **:ЗУ226 :**

обозначение земельного участка

№ п/п	Наименование характеристики земельного участка	Значение характеристики
1	2	3
1.	Адрес земельного участка	-
1.1.	Сведения о местоположении земельного участка (при отсутствии адреса) в структурированном в соответствии с федеральной информационной адресной системой виде	Российская Федерация, Кемеровская область — Кузбасс, Беловский городской округ, пгт Бачатский

3. Сведения о характеристиках образуемого земельного участка: **:ЗУ226 :**

обозначение земельного участка

№ п/п	Наименование характеристики земельного участка	Значение характеристики
1	2	3
1.2.	Дополнительные сведения о местоположении земельного участка	-
2.	Категория земель	Земли населенных пунктов
3.	Вид (виды) разрешенного использования	-
3.1.	Дополнительные сведения об использовании земельного участка	-
4.	Реестровый номер границ территориальной зоны или в случае отсутствия такого реестрового номера ее индивидуальное обозначение (вид, тип, номер, индекс)	-
5.	Площадь земельного участка ± величина предельной погрешности определения (вычисления) площади (Р± ΔР), м2	26041 ± 56
6.	Формула, примененная для вычисления предельной погрешности определения площади земельного участка, с подставленными значениями и итоговые (вычисленные) значения (ΔР), м2	ΔР=3.5*Mt*√P=3.5*0.1*√26041=56
7.	Предельные минимальный и максимальный размеры земельного участка (Рмин и Рмакс), м2	600 -
8.	Кадастровый или иной государственный учетный номер (инвентарный) объекта недвижимости, расположенного на образуемом земельном участке	42:00:0000000:3498
9.	Кадастровые номера исходных земельных участков	-
9.1.	Кадастровый номер входящего в состав земельного участка, представляющего собой единое землепользование (номер контура многоконтурного земельного участка), преобразование которого осуществляется	-
9.2.	Кадастровые номера земельных участков, исключаемых из состава измененного (исходного) земельного участка, представляющего собой единое землепользование	-
9.3.	Кадастровый или иной государственный учетный номер (инвентарный) объекта недвижимости, расположенного на измененном земельном участке	-
10.	Условный номер земельного участка	:ЗУ234
11.	Учетный номер проекта межевания территории	00.00.0000000.000
12.	Дополнительные сведения об образовании земельного участка	Земельный участок образован из земель неразграниченной государственной собственности. Уполномоченный орган, утвердивший документ об образовании ЗУ: Администрация Беловского городского округа
13.	Сведения о земельных участках (землях общего пользования, территории общего пользования), посредством которых обеспечивается доступ	Земли общего пользования
14.	Иные сведения	-

4. Пояснения к сведениям об образуемом земельном участке:	**:ЗУ226 :**
	обозначение земельного участка

1.	-

Сведения об образуемых земельных участках

1. Сведения о характерных точках границ образуемых земельных участков

:ЗУ227 :

обозначение земельного участка

Система координат МСК-42, зона 1 **Зона № 1**

Обозначение характерных точек границ	Координаты, м		Метод определения координат	Формулы, примененные для расчета средней квадратической погрешности определения координат характерной точки границ (Mt), с подставленными в такие формулы значениями и итоговые (вычисленные) значения Mt, м	Описание закрепления точки
	X	Y			
1	2	3	4	5	6
Внешний контур				-	
н1334У	504477.58	1339491.84	Метод спутниковых геодезических измерений (определений)	$Mt = \sqrt{(m_0^2 + m_1^2)} = \sqrt{(0,07^2 + 0,07^2)} = 0,10$	-
н1335У	504283.29	1339490.16	Метод спутниковых геодезических измерений (определений)	$Mt = \sqrt{(m_0^2 + m_1^2)} = \sqrt{(0,07^2 + 0,07^2)} = 0,10$	-
н1336У	504210.36	1339490.50	Метод спутниковых геодезических измерений (определений)	$Mt = \sqrt{(m_0^2 + m_1^2)} = \sqrt{(0,07^2 + 0,07^2)} = 0,10$	-
н1337У	504211.62	1339618.08	Метод спутниковых геодезических измерений (определений)	$Mt = \sqrt{(m_0^2 + m_1^2)} = \sqrt{(0,07^2 + 0,07^2)} = 0,10$	-
н1338У	504212.07	1339665.63	Метод спутниковых геодезических измерений (определений)	$Mt = \sqrt{(m_0^2 + m_1^2)} = \sqrt{(0,07^2 + 0,07^2)} = 0,10$	-
н1339У	504178.80	1339694.32	Метод спутниковых геодезических измерений (определений)	$Mt = \sqrt{(m_0^2 + m_1^2)} = \sqrt{(0,07^2 + 0,07^2)} = 0,10$	-
н1340У	504175.55	1339697.36	Метод спутниковых геодезических измерений (определений)	$Mt = \sqrt{(m_0^2 + m_1^2)} = \sqrt{(0,07^2 + 0,07^2)} = 0,10$	-
н1341У	504164.43	1339684.56	Метод спутниковых геодезических измерений (определений)	$Mt = \sqrt{(m_0^2 + m_1^2)} = \sqrt{(0,07^2 + 0,07^2)} = 0,10$	-

1. Сведения о характерных точках границ образуемых земельных участков

:ЗУ227 :

обозначение земельного участка

Система координат МСК-42, зона 1					Зона № 1
Обозначение характерных точек границ	**Координаты, м**		**Метод определения координат**	**Формулы, примененные для расчета средней квадратической погрешности определения координат характерной точки границ (Mt), с подставленными в такие формулы значениями и итоговые (вычисленные) значения Mt, м**	**Описание закрепления точки**
	X	**Y**			
1	**2**	**3**	**4**	**5**	**6**
н1342У	504181.51	1339671.92	Метод спутниковых геодезических измерений (определений)	$Mt = \sqrt{(m_0^2 + m_1^2)} = \sqrt{(0,07^2 + 0,07^2)} = 0,10$	-
н1343У	504167.62	1339652.29	Метод спутниковых геодезических измерений (определений)	$Mt = \sqrt{(m_0^2 + m_1^2)} = \sqrt{(0,07^2 + 0,07^2)} = 0,10$	-
н1344У	504148.99	1339665.96	Метод спутниковых геодезических измерений (определений)	$Mt = \sqrt{(m_0^2 + m_1^2)} = \sqrt{(0,07^2 + 0,07^2)} = 0,10$	-
н1345У	504140.23	1339672.28	Метод спутниковых геодезических измерений (определений)	$Mt = \sqrt{(m_0^2 + m_1^2)} = \sqrt{(0,07^2 + 0,07^2)} = 0,10$	-
н1346У	504034.43	1339546.58	Метод спутниковых геодезических измерений (определений)	$Mt = \sqrt{(m_0^2 + m_1^2)} = \sqrt{(0,07^2 + 0,07^2)} = 0,10$	-
н1347У	503941.23	1339442.48	Метод спутниковых геодезических измерений (определений)	$Mt = \sqrt{(m_0^2 + m_1^2)} = \sqrt{(0,07^2 + 0,07^2)} = 0,10$	-
н1348У	503857.43	1339347.28	Метод спутниковых геодезических измерений (определений)	$Mt = \sqrt{(m_0^2 + m_1^2)} = \sqrt{(0,07^2 + 0,07^2)} = 0,10$	-
н1349У	503865.63	1339338.28	Метод спутниковых геодезических измерений (определений)	$Mt = \sqrt{(m_0^2 + m_1^2)} = \sqrt{(0,07^2 + 0,07^2)} = 0,10$	-
н1274У	503868.63	1339330.08	Метод спутниковых геодезических измерений (определений)	$Mt = \sqrt{(m_0^2 + m_1^2)} = \sqrt{(0,07^2 + 0,07^2)} = 0,10$	-

1. Сведения о характерных точках границ образуемых земельных участков	**:ЗУ227 :**
	обозначение земельного участка

Система координат МСК-42, зона 1					Зона № 1
Обозначение характерных точек границ	**Координаты, м**		**Метод определения координат**	**Формулы, примененные для расчета средней квадратической погрешности определения координат характерной точки границ (Mt), с подставленными в такие формулы значениями и итоговые (вычисленные) значения Mt, м**	**Описание закрепления точки**
	X	**Y**			
1	**2**	**3**	**4**	**5**	**6**
н1273У	503906.30	1339295.11	Метод спутниковых геодезических измерений (определений)	$Mt = \sqrt{(m_0^2 + m_1^2)} = \sqrt{(0,07^2 + 0,07^2)} = 0,10$	-
н1246У	503865.73	1339252.18	Метод спутниковых геодезических измерений (определений)	$Mt = \sqrt{(m_0^2 + m_1^2)} = \sqrt{(0,07^2 + 0,07^2)} = 0,10$	-
н1245У	503813.57	1339197.00	Метод спутниковых геодезических измерений (определений)	$Mt = \sqrt{(m_0^2 + m_1^2)} = \sqrt{(0,07^2 + 0,07^2)} = 0,10$	-
н1350У	503866.52	1339145.84	Метод спутниковых геодезических измерений (определений)	$Mt = \sqrt{(m_0^2 + m_1^2)} = \sqrt{(0,07^2 + 0,07^2)} = 0,10$	-
н1351У	503784.57	1338956.48	Метод спутниковых геодезических измерений (определений)	$Mt = \sqrt{(m_0^2 + m_1^2)} = \sqrt{(0,07^2 + 0,07^2)} = 0,10$	-
н1352У	504149.47	1338899.86	Метод спутниковых геодезических измерений (определений)	$Mt = \sqrt{(m_0^2 + m_1^2)} = \sqrt{(0,07^2 + 0,07^2)} = 0,10$	-
н1353У	504161.71	1338914.64	Метод спутниковых геодезических измерений (определений)	$Mt = \sqrt{(m_0^2 + m_1^2)} = \sqrt{(0,07^2 + 0,07^2)} = 0,10$	-
н1354У	504241.08	1339008.15	Метод спутниковых геодезических измерений (определений)	$Mt = \sqrt{(m_0^2 + m_1^2)} = \sqrt{(0,07^2 + 0,07^2)} = 0,10$	-
н1355У	504385.05	1339158.86	Метод спутниковых геодезических измерений (определений)	$Mt = \sqrt{(m_0^2 + m_1^2)} = \sqrt{(0,07^2 + 0,07^2)} = 0,10$	-

1. Сведения о характерных точках границ образуемых земельных участков	**:ЗУ227 :**
	обозначение земельного участка

Система координат МСК-42, зона 1					Зона № 1
Обозначение характерных точек границ	**Координаты, м**		**Метод определения координат**	**Формулы, примененные для расчета средней квадратической погрешности определения координат характерной точки границ (Mt), с подставленными в такие формулы значениями и итоговые (вычисленные) значения Mt, м**	**Описание закрепления точки**
	X	**Y**			
1	**2**	**3**	**4**	**5**	**6**
н1356У	504597.02	1339396.56	Метод спутниковых геодезических измерений (определений)	$Mt = \sqrt{(m_0^2 + m_1^2)} = \sqrt{(0,07^2 + 0,07^2)} = 0,10$	-
н1357У	504654.86	1339463.79	Метод спутниковых геодезических измерений (определений)	$Mt = \sqrt{(m_0^2 + m_1^2)} = \sqrt{(0,07^2 + 0,07^2)} = 0,10$	-
н1358У	504623.86	1339493.09	Метод спутниковых геодезических измерений (определений)	$Mt = \sqrt{(m_0^2 + m_1^2)} = \sqrt{(0,07^2 + 0,07^2)} = 0,10$	-
157	504621.66	1339493.08	Метод спутниковых геодезических измерений (определений)	$Mt = \sqrt{(m_0^2 + m_1^2)} = \sqrt{(0,07^2 + 0,07^2)} = 0,10$	-
156	504625.95	1339489.04	Метод спутниковых геодезических измерений (определений)	$Mt = \sqrt{(m_0^2 + m_1^2)} = \sqrt{(0,07^2 + 0,07^2)} = 0,10$	-
155	504605.34	1339467.24	Метод спутниковых геодезических измерений (определений)	$Mt = \sqrt{(m_0^2 + m_1^2)} = \sqrt{(0,07^2 + 0,07^2)} = 0,10$	-
159	504584.97	1339445.31	Метод спутниковых геодезических измерений (определений)	$Mt = \sqrt{(m_0^2 + m_1^2)} = \sqrt{(0,07^2 + 0,07^2)} = 0,10$	-
572	504564.12	1339423.81	Метод спутниковых геодезических измерений (определений)	$Mt = \sqrt{(m_0^2 + m_1^2)} = \sqrt{(0,07^2 + 0,07^2)} = 0,10$	-
573	504535.05	1339451.37	Метод спутниковых геодезических измерений (определений)	$Mt = \sqrt{(m_0^2 + m_1^2)} = \sqrt{(0,07^2 + 0,07^2)} = 0,10$	-

1. Сведения о характерных точках границ образуемых земельных участков	**:ЗУ227 :**
	обозначение земельного участка

Система координат МСК-42, зона 1					Зона № 1
Обозначение характерных точек границ	**Координаты, м**		**Метод определения координат**	**Формулы, примененные для расчета средней квадратической погрешности определения координат характерной точки границ (Mt), с подставленными в такие формулы значениями и итоговые (вычисленные) значения Mt, м**	**Описание закрепления точки**
	X	**Y**			
1	**2**	**3**	**4**	**5**	**6**
н1359У	504493.47	1339407.39	Метод спутниковых геодезических измерений (определений)	$Mt = \sqrt{(m_0^2 + m_1^2)} = \sqrt{(0,07^2 + 0,07^2)} = 0,10$	-
н1360У	504479.30	1339420.88	Метод спутниковых геодезических измерений (определений)	$Mt = \sqrt{(m_0^2 + m_1^2)} = \sqrt{(0,07^2 + 0,07^2)} = 0,10$	-
н1361У	504450.24	1339448.36	Метод спутниковых геодезических измерений (определений)	$Mt = \sqrt{(m_0^2 + m_1^2)} = \sqrt{(0,07^2 + 0,07^2)} = 0,10$	-
н1362У	504442.97	1339455.23	Метод спутниковых геодезических измерений (определений)	$Mt = \sqrt{(m_0^2 + m_1^2)} = \sqrt{(0,07^2 + 0,07^2)} = 0,10$	-
н1334У	504477.58	1339491.84	Метод спутниковых геодезических измерений (определений)	$Mt = \sqrt{(m_0^2 + m_1^2)} = \sqrt{(0,07^2 + 0,07^2)} = 0,10$	-
Внутренний контур				-	
н1363У	503980.64	1339483.89	Метод спутниковых геодезических измерений (определений)	$Mt = \sqrt{(m_0^2 + m_1^2)} = \sqrt{(0,07^2 + 0,07^2)} = 0,10$	-
н1364У	504018.18	1339450.86	Метод спутниковых геодезических измерений (определений)	$Mt = \sqrt{(m_0^2 + m_1^2)} = \sqrt{(0,07^2 + 0,07^2)} = 0,10$	-
н1365У	503998.36	1339428.33	Метод спутниковых геодезических измерений (определений)	$Mt = \sqrt{(m_0^2 + m_1^2)} = \sqrt{(0,07^2 + 0,07^2)} = 0,10$	-
н1366У	503960.82	1339461.36	Метод спутниковых геодезических измерений (определений)	$Mt = \sqrt{(m_0^2 + m_1^2)} = \sqrt{(0,07^2 + 0,07^2)} = 0,10$	-

1. Сведения о характерных точках границ образуемых земельных участков	**:ЗУ227 :**
	обозначение земельного участка

Система координат МСК-42, зона 1					Зона № 1
Обозначение характерных точек границ	**Координаты, м**		**Метод определения координат**	**Формулы, примененные для расчета средней квадратической погрешности определения координат характерной точки границ (Mt), с подставленными в такие формулы значениями и итоговые (вычисленные) значения Mt, м**	**Описание закрепления точки**
	X	**Y**			
1	**2**	**3**	**4**	**5**	**6**
н1363У	503980.64	1339483.89	Метод спутниковых геодезических измерений (определений)	$Mt = \sqrt{(m_0^2 + m_1^2)} = \sqrt{(0,07^2 + 0,07^2)} = 0,10$	-

2. Сведения о частях границ образуемых земельных участков: **:ЗУ227 :**

обозначение земельного участка

Обозначение части границ		**Горизонтальное проложение (S), м**	**Описание прохождения части границ**	**Сведения о согласовании местоположения границ (согласовано/спорное)**
от т.	**до т.**			
1	**2**	**3**	**4**	**5**
Внешний контур				
н1334У	н1335У	194.30	-	Согласовано
н1335У	н1336У	72.93	-	Согласовано
н1336У	н1337У	127.59	-	Согласовано
н1337У	н1338У	47.55	-	Согласовано
н1338У	н1339У	43.93	-	Согласовано
н1339У	н1340У	4.45	-	Согласовано
н1340У	н1341У	16.96	-	Согласовано
н1341У	н1342У	21.25	-	Согласовано
н1342У	н1343У	24.05	-	Согласовано
н1343У	н1344У	23.11	-	Согласовано
н1344У	н1345У	10.80	-	Согласовано
н1345У	н1346У	164.30	-	Согласовано
н1346У	н1347У	139.72	-	Согласовано
н1347У	н1348У	126.83	-	Согласовано
н1348У	н1349У	12.18	-	Согласовано
н1349У	н1274У	8.73	-	Согласовано
н1274У	н1273У	51.40	-	Согласовано
н1273У	н1246У	59.07	-	Согласовано
н1246У	н1245У	75.93	-	Согласовано
н1245У	н1350У	73.63	-	Согласовано
н1350У	н1351У	206.33	-	Согласовано

2. Сведения о частях границ образуемых земельных участков: **:ЗУ227 :**

обозначение земельного участка

Обозначение части границ		Горизонтальное проложение (S), м	Описание прохождения части границ	Сведения о согласовании местоположения границ (согласовано/спорное)
от т.	до т.			
1	2	3	4	5
н1351У	н1352У	369.27	-	Согласовано
н1352У	н1353У	19.19	-	Согласовано
н1353У	н1354У	122.65	-	Согласовано
н1354У	н1355У	208.42	-	Согласовано
н1355У	н1356У	318.48	-	Согласовано
н1356У	н1357У	88.69	-	Согласовано
н1357У	н1358У	42.66	-	Согласовано
н1358У	157	2.20	-	Согласовано
157	156	5.89	-	Согласовано
156	155	30.00	-	Согласовано
155	159	29.93	-	Согласовано
159	572	29.95	-	Согласовано
572	573	40.06	-	Согласовано
573	н1359У	60.52	-	Согласовано
н1359У	н1360У	19.56	-	Согласовано
н1360У	н1361У	40.00	-	Согласовано
н1361У	н1362У	10.00	-	Согласовано
н1362У	н1334У	50.38	-	Согласовано
Внутренний контур				
н1363У	н1364У	50.00	-	Согласовано
н1364У	н1365У	30.01	-	Согласовано
н1365У	н1366У	50.00	-	Согласовано
н1366У	н1363У	30.01	-	Согласовано

3. Сведения о характеристиках образуемого земельного участка:

:ЗУ227 :

обозначение земельного участка

№ п/п	Наименование характеристики земельного участка	Значение характеристики
1	2	3
1.	Адрес земельного участка	-
1.1.	Сведения о местоположении земельного участка (при отсутствии адреса) в структурированном в соответствии с федеральной информационной адресной системой виде	Российская Федерация, Кемеровская область — Кузбасс, Беловский городской округ, пгт Бачатский
1.2.	Дополнительные сведения о местоположении земельного участка	-
2.	Категория земель	Земли населенных пунктов
3.	Вид (виды) разрешенного использования	-
3.1.	Дополнительные сведения об использовании земельного участка	-

3. Сведения о характеристиках образуемого земельного участка:

:ЗУ227 :

обозначение земельного участка

№ п/п	Наименование характеристики земельного участка	Значение характеристики
1	2	3
4.	Реестровый номер границ территориальной зоны или в случае отсутствия такого реестрового номера ее индивидуальное обозначение (вид, тип, номер, индекс)	-
5.	Площадь земельного участка ± величина предельной погрешности определения (вычисления) площади (Р± ΔР), м2	335620 ± 203
6.	Формула, примененная для вычисления предельной погрешности определения площади земельного участка, с подставленными значениями и итоговые (вычисленные) значения (ΔР), м2	ΔР=3.5*Mt*√P=3.5*0.1*√335620=203
7.	Предельные минимальный и максимальный размеры земельного участка (Рмин и Рмакс), м2	600 -
8.	Кадастровый или иной государственный учетный номер (инвентарный) объекта недвижимости, расположенного на образуемом земельном участке	42:01:0000000:1175 42:21:0000000:2466
9.	Кадастровые номера исходных земельных участков	-
9.1.	Кадастровый номер входящего в состав земельного участка, представляющего собой единое землепользование (номер контура многоконтурного земельного участка), преобразование которого осуществляется	-
9.2.	Кадастровые номера земельных участков, исключаемых из состава измененного (исходного) земельного участка, представляющего собой единое землепользование	-
9.3.	Кадастровый или иной государственный учетный номер (инвентарный) объекта недвижимости, расположенного на измененном земельном участке	-
10.	Условный номер земельного участка	:ЗУ236
11.	Учетный номер проекта межевания территории	00.00.0000000.000
12.	Дополнительные сведения об образовании земельного участка	Земельный участок образован из земель неразграниченной государственной собственности. Уполномоченный орган, утвердивший документ об образовании ЗУ: Администрация Беловского городского округа
13.	Сведения о земельных участках (землях общего пользования, территории общего пользования), посредством которых обеспечивается доступ	Земли общего пользования
14.	Иные сведения	-
4. Пояснения к сведениям об образуемом земельном участке:		**:ЗУ227 :** обозначение земельного участка
1.	-	

Сведения об образуемых земельных участках

1. Сведения о характерных точках границ образуемых земельных участков

:ЗУ228 :

обозначение земельного участка

Система координат МСК-42, зона 1 **Зона № 1**

Обозначение характерных точек границ	Координаты, м		Метод определения координат	Формулы, примененные для расчета средней квадратической погрешности определения координат характерной точки границ (Mt), с подставленными в такие формулы значениями и итоговые (вычисленные) значения Mt, м	Описание закрепления точки
	X	Y			
1	2	3	4	5	6
				-	
н1367У	503735.20	1338964.14	Метод спутниковых геодезических измерений (определений)	$Mt = \sqrt{(m_0^2 + m_1^2)} = \sqrt{(0,07^2 + 0,07^2)} = 0,10$	-
н1368У	503769.30	1338958.85	Метод спутниковых геодезических измерений (определений)	$Mt = \sqrt{(m_0^2 + m_1^2)} = \sqrt{(0,07^2 + 0,07^2)} = 0,10$	-
н1369У	503849.39	1339143.68	Метод спутниковых геодезических измерений (определений)	$Mt = \sqrt{(m_0^2 + m_1^2)} = \sqrt{(0,07^2 + 0,07^2)} = 0,10$	-
н1370У	503752.83	1339233.03	Метод спутниковых геодезических измерений (определений)	$Mt = \sqrt{(m_0^2 + m_1^2)} = \sqrt{(0,07^2 + 0,07^2)} = 0,10$	-
н1371У	503667.05	1339124.89	Метод спутниковых геодезических измерений (определений)	$Mt = \sqrt{(m_0^2 + m_1^2)} = \sqrt{(0,07^2 + 0,07^2)} = 0,10$	-
н1372У	503646.42	1339072.17	Метод спутниковых геодезических измерений (определений)	$Mt = \sqrt{(m_0^2 + m_1^2)} = \sqrt{(0,07^2 + 0,07^2)} = 0,10$	-
н1367У	503735.20	1338964.14	Метод спутниковых геодезических измерений (определений)	$Mt = \sqrt{(m_0^2 + m_1^2)} = \sqrt{(0,07^2 + 0,07^2)} = 0,10$	-

2. Сведения о частях границ образуемых земельных участков:

:ЗУ228 :

обозначение земельного участка

Обозначение части границ		Горизонтальное проложение (S), м	Описание прохождения части границ	Сведения о согласовании местоположения границ (согласовано/спорное)
от т.	до т.			
1	2	3	4	5
н1367У	н1368У	34.51	-	Согласовано
н1368У	н1369У	201.44	-	Согласовано
н1369У	н1370У	131.56	-	Согласовано
н1370У	н1371У	138.03	-	Согласовано
н1371У	н1372У	56.61	-	Согласовано
н1372У	н1367У	139.83	-	Согласовано

3. Сведения о характеристиках образуемого земельного участка:

:ЗУ228 :

обозначение земельного участка

№ п/п	Наименование характеристики земельного участка	Значение характеристики
1	2	3
1.	Адрес земельного участка	-
1.1.	Сведения о местоположении земельного участка (при отсутствии адреса) в структурированном в соответствии с федеральной информационной адресной системой виде	Российская Федерация, Кемеровская область — Кузбасс, Беловский городской округ, пгт Бачатский
1.2.	Дополнительные сведения о местоположении земельного участка	-
2.	Категория земель	Земли населенных пунктов
3.	Вид (виды) разрешенного использования	-
3.1.	Дополнительные сведения об использовании земельного участка	-
4.	Реестровый номер границ территориальной зоны или в случае отсутствия такого реестрового номера ее индивидуальное обозначение (вид, тип, номер, индекс)	-
5.	Площадь земельного участка ± величина предельной погрешности определения (вычисления) площади (Р± ΔР), м2	31167 ± 62
6.	Формула, примененная для вычисления предельной погрешности определения площади земельного участка, с подставленными значениями и итоговые (вычисленные) значения (ΔР), м2	ΔР=3.5*Mt*√P=3.5*0.1*√31167=62
7.	Предельные минимальный и максимальный размеры земельного участка (Рмин и Рмакс), м2	2000 -
8.	Кадастровый или иной государственный учетный номер (инвентарный) объекта недвижимости, расположенного на образуемом земельном участке	42:21:0000000:2466
9.	Кадастровые номера исходных земельных участков	-
9.1.	Кадастровый номер входящего в состав земельного участка, представляющего собой единое землепользование (номер контура многоконтурного земельного участка), преобразование которого осуществляется	-
9.2.	Кадастровые номера земельных участков, исключаемых из состава измененного (исходного) земельного участка, представляющего собой единое землепользование	-

3. Сведения о характеристиках образуемого земельного участка:

:ЗУ228 :

обозначение земельного участка

№ п/п	Наименование характеристики земельного участка	Значение характеристики
1	2	3
9.3.	Кадастровый или иной государственный учетный номер (инвентарный) объекта недвижимости, расположенного на измененном земельном участке	-
10.	Условный номер земельного участка	:ЗУ249
11.	Учетный номер проекта межевания территории	00.00.0000000.000
12.	Дополнительные сведения об образовании земельного участка	Земельный участок образован из земель неразграниченной государственной собственности. Уполномоченный орган, утвердивший документ об образовании ЗУ: Администрация Беловского городского округа
13.	Сведения о земельных участках (землях общего пользования, территории общего пользования), посредством которых обеспечивается доступ	Земли общего пользования
14.	Иные сведения	-
4. Пояснения к сведениям об образуемом земельном участке:		**:ЗУ228 :** обозначение земельного участка
1.	-	

Сведения об образуемых земельных участках

1. Сведения о характерных точках границ образуемых земельных участков

:ЗУ229 :

обозначение земельного участка

Система координат МСК-42, зона 1 **Зона № 1**

Обозначение характерных точек границ	Координаты, м		Метод определения координат	Формулы, примененные для расчета средней квадратической погрешности определения координат характерной точки границ (Mt), с подставленными в такие формулы значениями и итоговые (вычисленные) значения Mt, м	Описание закрепления точки
	X	Y			
1	2	3	4	5	6
				-	
н1373У	503656.65	1339130.89	Метод спутниковых геодезических измерений (определений)	$Mt = \sqrt{(m_0^2 + m_1^2)} = \sqrt{(0,07^2 + 0,07^2)} = 0,10$	-
н1374У	503670.71	1339149.51	Метод спутниковых геодезических измерений (определений)	$Mt = \sqrt{(m_0^2 + m_1^2)} = \sqrt{(0,07^2 + 0,07^2)} = 0,10$	-
н1375У	503661.76	1339157.18	Метод спутниковых геодезических измерений (определений)	$Mt = \sqrt{(m_0^2 + m_1^2)} = \sqrt{(0,07^2 + 0,07^2)} = 0,10$	-
н1376У	503661.00	1339157.82	Метод спутниковых геодезических измерений (определений)	$Mt = \sqrt{(m_0^2 + m_1^2)} = \sqrt{(0,07^2 + 0,07^2)} = 0,10$	-
н1377У	503660.68	1339159.27	Метод спутниковых геодезических измерений (определений)	$Mt = \sqrt{(m_0^2 + m_1^2)} = \sqrt{(0,07^2 + 0,07^2)} = 0,10$	-
н1378У	503622.75	1339191.85	Метод спутниковых геодезических измерений (определений)	$Mt = \sqrt{(m_0^2 + m_1^2)} = \sqrt{(0,07^2 + 0,07^2)} = 0,10$	-
602	503617.75	1339197.61	Метод спутниковых геодезических измерений (определений)	$Mt = \sqrt{(m_0^2 + m_1^2)} = \sqrt{(0,07^2 + 0,07^2)} = 0,10$	-
601	503579.14	1339231.20	Метод спутниковых геодезических измерений (определений)	$Mt = \sqrt{(m_0^2 + m_1^2)} = \sqrt{(0,07^2 + 0,07^2)} = 0,10$	-

1. Сведения о характерных точках границ образуемых земельных участков

:ЗУ229 :

обозначение земельного участка

Система координат МСК-42, зона 1					Зона № 1
Обозначение характерных точек границ	**Координаты, м**		**Метод определения координат**	**Формулы, примененные для расчета средней квадратической погрешности определения координат характерной точки границ (Mt), с подставленными в такие формулы значениями и итоговые (вычисленные) значения Mt, м**	**Описание закрепления точки**
	X	**Y**			
1	**2**	**3**	**4**	**5**	**6**
н1379У	503577.86	1339232.28	Метод спутниковых геодезических измерений (определений)	$Mt = \sqrt{(m_0^2 + m_1^2)} = \sqrt{(0,07^2 + 0,07^2)} = 0,10$	-
н1380У	503547.79	1339192.18	Метод спутниковых геодезических измерений (определений)	$Mt = \sqrt{(m_0^2 + m_1^2)} = \sqrt{(0,07^2 + 0,07^2)} = 0,10$	-
н1381У	503637.75	1339082.71	Метод спутниковых геодезических измерений (определений)	$Mt = \sqrt{(m_0^2 + m_1^2)} = \sqrt{(0,07^2 + 0,07^2)} = 0,10$	-
н1373У	503656.65	1339130.89	Метод спутниковых геодезических измерений (определений)	$Mt = \sqrt{(m_0^2 + m_1^2)} = \sqrt{(0,07^2 + 0,07^2)} = 0,10$	-

2. Сведения о частях границ образуемых земельных участков: **:ЗУ229 :**

обозначение земельного участка

Обозначение части границ		**Горизонтальное проложение (S), м**	**Описание прохождения части границ**	**Сведения о согласовании местоположения границ (согласовано/спорное)**
от т.	**до т.**			
1	**2**	**3**	**4**	**5**
н1373У	н1374У	23.33	-	Согласовано
н1374У	н1375У	11.79	-	Согласовано
н1375У	н1376У	0.99	-	Согласовано
н1376У	н1377У	1.48	-	Согласовано
н1377У	н1378У	50.00	-	Согласовано
н1378У	602	7.63	-	Согласовано
602	601	51.18	-	Согласовано
601	н1379У	1.67	-	Согласовано
н1379У	н1380У	50.12	-	Согласовано
н1380У	н1381У	141.69	-	Согласовано
н1381У	н1373У	51.75	-	Согласовано

3. Сведения о характеристиках образуемого земельного участка: **:ЗУ229 :**

обозначение земельного участка

№ п/п	Наименование характеристики земельного участка	Значение характеристики
1	2	3
1.	Адрес земельного участка	-
1.1.	Сведения о местоположении земельного участка (при отсутствии адреса) в структурированном в соответствии с федеральной информационной адресной системой виде	Российская Федерация, Кемеровская область — Кузбасс, Беловский городской округ, пгт Бачатский
1.2.	Дополнительные сведения о местоположении земельного участка	-
2.	Категория земель	Земли населенных пунктов
3.	Вид (виды) разрешенного использования	-
3.1.	Дополнительные сведения об использовании земельного участка	-
4.	Реестровый номер границ территориальной зоны или в случае отсутствия такого реестрового номера ее индивидуальное обозначение (вид, тип, номер, индекс)	-
5.	Площадь земельного участка ± величина предельной погрешности определения (вычисления) площади (Р± ΔР), м2	7778 ± 31
6.	Формула, примененная для вычисления предельной погрешности определения площади земельного участка, с подставленными значениями и итоговые (вычисленные) значения (ΔР), м2	ΔР=3.5*Mt*√P=3.5*0.1*√7778=31
7.	Предельные минимальный и максимальный размеры земельного участка (Рмин и Рмакс), м2	600 -
8.	Кадастровый или иной государственный учетный номер (инвентарный) объекта недвижимости, расположенного на образуемом земельном участке	42:21:0000000:2465
9.	Кадастровые номера исходных земельных участков	-
9.1.	Кадастровый номер входящего в состав земельного участка, представляющего собой единое землепользование (номер контура многоконтурного земельного участка), преобразование которого осуществляется	-
9.2.	Кадастровые номера земельных участков, исключаемых из состава измененного (исходного) земельного участка, представляющего собой единое землепользование	-
9.3.	Кадастровый или иной государственный учетный номер (инвентарный) объекта недвижимости, расположенного на измененном земельном участке	-
10.	Условный номер земельного участка	:ЗУ252
11.	Учетный номер проекта межевания территории	00.00.0000000.000
12.	Дополнительные сведения об образовании земельного участка	Земельный участок образован из земель неразграниченной государственной собственности. Уполномоченный орган, утвердивший документ об образовании ЗУ: Администрация Беловского городского округа
13.	Сведения о земельных участках (землях общего пользования, территории общего пользования), посредством которых обеспечивается доступ	Земли общего пользования
14.	Иные сведения	-

4. Пояснения к сведениям об образуемом земельном участке:	**:ЗУ229 :**
	обозначение земельного участка

1.	-

Сведения об образуемых земельных участках

1. Сведения о характерных точках границ образуемых земельных участков

:ЗУ230 :

обозначение земельного участка

Система координат МСК-42, зона 1 **Зона № 1**

Обозначение характерных точек границ	Координаты, м		Метод определения координат	Формулы, примененные для расчета средней квадратической погрешности определения координат характерной точки границ (Mt), с подставленными в такие формулы значениями и итоговые (вычисленные) значения Mt, м	Описание закрепления точки
	X	Y			
1	2	3	4	5	6
Внешний контур				-	
н1382У	503563.69	1339413.44	Метод спутниковых геодезических измерений (определений)	$Mt = \sqrt{(m_0^2 + m_1^2)} = \sqrt{(0,07^2 + 0,07^2)} = 0,10$	-
н1383У	503497.40	1339333.66	Метод спутниковых геодезических измерений (определений)	$Mt = \sqrt{(m_0^2 + m_1^2)} = \sqrt{(0,07^2 + 0,07^2)} = 0,10$	-
н1384У	503464.71	1339293.28	Метод спутниковых геодезических измерений (определений)	$Mt = \sqrt{(m_0^2 + m_1^2)} = \sqrt{(0,07^2 + 0,07^2)} = 0,10$	-
н1385У	503479.41	1339275.39	Метод спутниковых геодезических измерений (определений)	$Mt = \sqrt{(m_0^2 + m_1^2)} = \sqrt{(0,07^2 + 0,07^2)} = 0,10$	-
н1386У	503479.79	1339275.86	Метод спутниковых геодезических измерений (определений)	$Mt = \sqrt{(m_0^2 + m_1^2)} = \sqrt{(0,07^2 + 0,07^2)} = 0,10$	-
н1387У	503480.57	1339275.24	Метод спутниковых геодезических измерений (определений)	$Mt = \sqrt{(m_0^2 + m_1^2)} = \sqrt{(0,07^2 + 0,07^2)} = 0,10$	-
н1388У	503480.05	1339274.58	Метод спутниковых геодезических измерений (определений)	$Mt = \sqrt{(m_0^2 + m_1^2)} = \sqrt{(0,07^2 + 0,07^2)} = 0,10$	-
н1389У	503539.95	1339201.72	Метод спутниковых геодезических измерений (определений)	$Mt = \sqrt{(m_0^2 + m_1^2)} = \sqrt{(0,07^2 + 0,07^2)} = 0,10$	-

1. Сведения о характерных точках границ образуемых земельных участков

:ЗУ230 :

обозначение земельного участка

Система координат МСК-42, зона 1					Зона № 1
Обозначение характерных точек границ	**Координаты, м**		**Метод определения координат**	**Формулы, примененные для расчета средней квадратической погрешности определения координат характерной точки границ (Mt), с подставленными в такие формулы значениями и итоговые (вычисленные) значения Mt, м**	**Описание закрепления точки**
	X	**Y**			
1	**2**	**3**	**4**	**5**	**6**
н1390У	503566.04	1339236.52	Метод спутниковых геодезических измерений (определений)	$Mt = \sqrt{(m_0^2 + m_1^2)} = \sqrt{(0,07^2 + 0,07^2)} = 0,10$	-
н1391У	503565.31	1339237.08	Метод спутниковых геодезических измерений (определений)	$Mt = \sqrt{(m_0^2 + m_1^2)} = \sqrt{(0,07^2 + 0,07^2)} = 0,10$	-
н1392У	503565.96	1339237.86	Метод спутниковых геодезических измерений (определений)	$Mt = \sqrt{(m_0^2 + m_1^2)} = \sqrt{(0,07^2 + 0,07^2)} = 0,10$	-
н1393У	503566.64	1339237.32	Метод спутниковых геодезических измерений (определений)	$Mt = \sqrt{(m_0^2 + m_1^2)} = \sqrt{(0,07^2 + 0,07^2)} = 0,10$	-
н1394У	503591.69	1339270.71	Метод спутниковых геодезических измерений (определений)	$Mt = \sqrt{(m_0^2 + m_1^2)} = \sqrt{(0,07^2 + 0,07^2)} = 0,10$	-
н1395У	503611.21	1339293.49	Метод спутниковых геодезических измерений (определений)	$Mt = \sqrt{(m_0^2 + m_1^2)} = \sqrt{(0,07^2 + 0,07^2)} = 0,10$	-
406	503650.71	1339339.21	Метод спутниковых геодезических измерений (определений)	$Mt = \sqrt{(m_0^2 + m_1^2)} = \sqrt{(0,07^2 + 0,07^2)} = 0,10$	-
207	503647.54	1339341.86	Метод спутниковых геодезических измерений (определений)	$Mt = \sqrt{(m_0^2 + m_1^2)} = \sqrt{(0,07^2 + 0,07^2)} = 0,10$	-
206	503630.08	1339357.16	Метод спутниковых геодезических измерений (определений)	$Mt = \sqrt{(m_0^2 + m_1^2)} = \sqrt{(0,07^2 + 0,07^2)} = 0,10$	-

1. Сведения о характерных точках границ образуемых земельных участков	**:ЗУ230 :**
	обозначение земельного участка

Система координат МСК-42, зона 1					Зона № 1
Обозначение характерных точек границ	**Координаты, м**		**Метод определения координат**	**Формулы, примененные для расчета средней квадратической погрешности определения координат характерной точки границ (Mt), с подставленными в такие формулы значениями и итоговые (вычисленные) значения Mt, м**	**Описание закрепления точки**
	X	**Y**			
1	**2**	**3**	**4**	**5**	**6**
205	503611.28	1339373.06	Метод спутниковых геодезических измерений (определений)	$Mt = \sqrt{(m_0^2 + m_1^2)} = \sqrt{(0,07^2 + 0,07^2)} = 0,10$	-
360	503605.48	1339378.24	Метод спутниковых геодезических измерений (определений)	$Mt = \sqrt{(m_0^2 + m_1^2)} = \sqrt{(0,07^2 + 0,07^2)} = 0,10$	-
358	503598.80	1339383.76	Метод спутниковых геодезических измерений (определений)	$Mt = \sqrt{(m_0^2 + m_1^2)} = \sqrt{(0,07^2 + 0,07^2)} = 0,10$	-
357	503565.26	1339412.12	Метод спутниковых геодезических измерений (определений)	$Mt = \sqrt{(m_0^2 + m_1^2)} = \sqrt{(0,07^2 + 0,07^2)} = 0,10$	-
н1382У	503563.69	1339413.44	Метод спутниковых геодезических измерений (определений)	$Mt = \sqrt{(m_0^2 + m_1^2)} = \sqrt{(0,07^2 + 0,07^2)} = 0,10$	-
Внутренний контур				-	
н1396У	503526.19	1339240.16	Метод спутниковых геодезических измерений (определений)	$Mt = \sqrt{(m_0^2 + m_1^2)} = \sqrt{(0,07^2 + 0,07^2)} = 0,10$	-
н1397У	503526.97	1339239.54	Метод спутниковых геодезических измерений (определений)	$Mt = \sqrt{(m_0^2 + m_1^2)} = \sqrt{(0,07^2 + 0,07^2)} = 0,10$	-
н1398У	503526.35	1339238.76	Метод спутниковых геодезических измерений (определений)	$Mt = \sqrt{(m_0^2 + m_1^2)} = \sqrt{(0,07^2 + 0,07^2)} = 0,10$	-
н1399У	503525.57	1339239.38	Метод спутниковых геодезических измерений (определений)	$Mt = \sqrt{(m_0^2 + m_1^2)} = \sqrt{(0,07^2 + 0,07^2)} = 0,10$	-

1. Сведения о характерных точках границ образуемых земельных участков	**:ЗУ230 :**
	обозначение земельного участка

Система координат МСК-42, зона 1					Зона № 1
Обозначение характерных точек границ	**Координаты, м**		**Метод определения координат**	**Формулы, примененные для расчета средней квадратической погрешности определения координат характерной точки границ (Mt), с подставленными в такие формулы значениями и итоговые (вычисленные) значения Mt, м**	**Описание закрепления точки**
	X	**Y**			
1	**2**	**3**	**4**	**5**	**6**
н1396У	503526.19	1339240.16	Метод спутниковых геодезических измерений (определений)	$Mt = \sqrt{(m_0^2 + m_1^2)} = \sqrt{(0,07^2 + 0,07^2)} = 0,10$	-
Внутренний контур				-	
н1400У	503609.63	1339293.49	Метод спутниковых геодезических измерений (определений)	$Mt = \sqrt{(m_0^2 + m_1^2)} = \sqrt{(0,07^2 + 0,07^2)} = 0,10$	-
н1401У	503590.11	1339270.71	Метод спутниковых геодезических измерений (определений)	$Mt = \sqrt{(m_0^2 + m_1^2)} = \sqrt{(0,07^2 + 0,07^2)} = 0,10$	-
н1402У	503552.14	1339303.24	Метод спутниковых геодезических измерений (определений)	$Mt = \sqrt{(m_0^2 + m_1^2)} = \sqrt{(0,07^2 + 0,07^2)} = 0,10$	-
н1403У	503571.66	1339326.02	Метод спутниковых геодезических измерений (определений)	$Mt = \sqrt{(m_0^2 + m_1^2)} = \sqrt{(0,07^2 + 0,07^2)} = 0,10$	-
н1400У	503609.63	1339293.49	Метод спутниковых геодезических измерений (определений)	$Mt = \sqrt{(m_0^2 + m_1^2)} = \sqrt{(0,07^2 + 0,07^2)} = 0,10$	-

2. Сведения о частях границ образуемых земельных участков: **:ЗУ230 :**

обозначение земельного участка

Обозначение части границ		**Горизонтальное проложение (S), м**	**Описание прохождения части границ**	**Сведения о согласовании местоположения границ (согласовано/спорное)**
от т.	**до т.**			
1	**2**	**3**	**4**	**5**
Внешний контур				
н1382У	н1383У	103.73	-	Согласовано
н1383У	н1384У	51.95	-	Согласовано
н1384У	н1385У	23.15	-	Согласовано

2. Сведения о частях границ образуемых земельных участков: **:ЗУ230 :**

обозначение земельного участка

Обозначение части границ		Горизонтальное проложение (S), м	Описание прохождения части границ	Сведения о согласовании местоположения границ (согласовано/спорное)
от т.	до т.			
1	2	3	4	5
н1385У	н1386У	0.60	-	Согласовано
н1386У	н1387У	1.00	-	Согласовано
н1387У	н1388У	0.84	-	Согласовано
н1388У	н1389У	94.32	-	Согласовано
н1389У	н1390У	43.49	-	Согласовано
н1390У	н1391У	0.92	-	Согласовано
н1391У	н1392У	1.02	-	Согласовано
н1392У	н1393У	0.87	-	Согласовано
н1393У	н1394У	41.74	-	Согласовано
н1394У	н1395У	30.00	-	Согласовано
н1395У	406	60.42	-	Согласовано
406	207	4.13	-	Согласовано
207	206	23.22	-	Согласовано
206	205	24.62	-	Согласовано
205	360	7.78	-	Согласовано
360	358	8.67	-	Согласовано
358	357	43.92	-	Согласовано
357	н1382У	2.05	-	Согласовано
Внутренний контур				
н1396У	н1397У	1.00	-	Согласовано
н1397У	н1398У	1.00	-	Согласовано
н1398У	н1399У	1.00	-	Согласовано
н1399У	н1396У	1.00	-	Согласовано
Внутренний контур				
н1400У	н1401У	30.00	-	Согласовано
н1401У	н1402У	50.00	-	Согласовано
н1402У	н1403У	30.00	-	Согласовано
н1403У	н1400У	50.00	-	Согласовано

3. Сведения о характеристиках образуемого земельного участка:

:ЗУ230 :

обозначение земельного участка

№ п/п	Наименование характеристики земельного участка	Значение характеристики
1	2	3
1.	Адрес земельного участка	-
1.1.	Сведения о местоположении земельного участка (при отсутствии адреса) в структурированном в соответствии с федеральной информационной адресной системой виде	Российская Федерация, Кемеровская область — Кузбасс, Беловский городской округ, пгт Бачатский
1.2.	Дополнительные сведения о местоположении земельного участка	-

3. Сведения о характеристиках образуемого земельного участка:

:ЗУ230 :

обозначение земельного участка

№ п/п	Наименование характеристики земельного участка	Значение характеристики
1	2	3
2.	Категория земель	Земли населенных пунктов
3.	Вид (виды) разрешенного использования	-
3.1.	Дополнительные сведения об использовании земельного участка	-
4.	Реестровый номер границ территориальной зоны или в случае отсутствия такого реестрового номера ее индивидуальное обозначение (вид, тип, номер, индекс)	-
5.	Площадь земельного участка ± величина предельной погрешности определения (вычисления) площади (Р± ΔР), м2	17427 ± 46
6.	Формула, примененная для вычисления предельной погрешности определения площади земельного участка, с подставленными значениями и итоговые (вычисленные) значения (ΔР), м2	ΔР=3.5*Mt*√P=3.5*0.1*√17427=46
7.	Предельные минимальный и максимальный размеры земельного участка (Рмин и Рмакс), м2	600 -
8.	Кадастровый или иной государственный учетный номер (инвентарный) объекта недвижимости, расположенного на образуемом земельном участке	42:21:0000000:2459 42:21:0000000:2465
9.	Кадастровые номера исходных земельных участков	-
9.1.	Кадастровый номер входящего в состав земельного участка, представляющего собой единое землепользование (номер контура многоконтурного земельного участка), преобразование которого осуществляется	-
9.2.	Кадастровые номера земельных участков, исключаемых из состава измененного (исходного) земельного участка, представляющего собой единое землепользование	-
9.3.	Кадастровый или иной государственный учетный номер (инвентарный) объекта недвижимости, расположенного на измененном земельном участке	-
10.	Условный номер земельного участка	:ЗУ255
11.	Учетный номер проекта межевания территории	00.00.0000000.000
12.	Дополнительные сведения об образовании земельного участка	Земельный участок образован из земель неразграниченной государственной собственности. Уполномоченный орган, утвердивший документ об образовании ЗУ: Администрация Беловского городского округа
13.	Сведения о земельных участках (землях общего пользования, территории общего пользования), посредством которых обеспечивается доступ	Земли общего пользования
14.	Иные сведения	-
4. Пояснения к сведениям об образуемом земельном участке:		**:ЗУ230 :** обозначение земельного участка
1.	-	

Сведения об образуемых земельных участках

1. Сведения о характерных точках границ образуемых земельных участков

:ЗУ231 :

обозначение земельного участка

Система координат МСК-42, зона 1 **Зона № 1**

Обозначение характерных точек границ	Координаты, м		Метод определения координат	Формулы, примененные для расчета средней квадратической погрешности определения координат характерной точки границ (Mt), с подставленными в такие формулы значениями и итоговые (вычисленные) значения Mt, м	Описание закрепления точки
	X	Y			
1	2	3	4	5	6
				-	
н1404У	503514.72	1339454.34	Метод спутниковых геодезических измерений (определений)	$Mt = \sqrt{(m_0^2 + m_1^2)} = \sqrt{(0,07^2 + 0,07^2)} = 0,10$	-
н1405У	503536.40	1339482.88	Метод спутниковых геодезических измерений (определений)	$Mt = \sqrt{(m_0^2 + m_1^2)} = \sqrt{(0,07^2 + 0,07^2)} = 0,10$	-
н1406У	503536.81	1339483.41	Метод спутниковых геодезических измерений (определений)	$Mt = \sqrt{(m_0^2 + m_1^2)} = \sqrt{(0,07^2 + 0,07^2)} = 0,10$	-
н1407У	503526.79	1339492.10	Метод спутниковых геодезических измерений (определений)	$Mt = \sqrt{(m_0^2 + m_1^2)} = \sqrt{(0,07^2 + 0,07^2)} = 0,10$	-
н1408У	503520.51	1339496.70	Метод спутниковых геодезических измерений (определений)	$Mt = \sqrt{(m_0^2 + m_1^2)} = \sqrt{(0,07^2 + 0,07^2)} = 0,10$	-
н1409У	503513.66	1339502.90	Метод спутниковых геодезических измерений (определений)	$Mt = \sqrt{(m_0^2 + m_1^2)} = \sqrt{(0,07^2 + 0,07^2)} = 0,10$	-
н1410У	503398.70	1339373.59	Метод спутниковых геодезических измерений (определений)	$Mt = \sqrt{(m_0^2 + m_1^2)} = \sqrt{(0,07^2 + 0,07^2)} = 0,10$	-
н1411У	503456.93	1339302.76	Метод спутниковых геодезических измерений (определений)	$Mt = \sqrt{(m_0^2 + m_1^2)} = \sqrt{(0,07^2 + 0,07^2)} = 0,10$	-

1. Сведения о характерных точках границ образуемых земельных участков

:ЗУ231 :

обозначение земельного участка

Система координат МСК-42, зона 1 **Зона № 1**

Обозначение характерных точек границ	Координаты, м		Метод определения координат	Формулы, примененные для расчета средней квадратической погрешности определения координат характерной точки границ (Mt), с подставленными в такие формулы значениями и итоговые (вычисленные) значения Mt, м	Описание закрепления точки
	X	Y			
1	2	3	4	5	6
н1412У	503488.13	1339341.28	Метод спутниковых геодезических измерений (определений)	$Mt = \sqrt{(m_0^2 + m_1^2)} = \sqrt{(0,07^2 + 0,07^2)} = 0,10$	-
н1413У	503554.58	1339421.25	Метод спутниковых геодезических измерений (определений)	$Mt = \sqrt{(m_0^2 + m_1^2)} = \sqrt{(0,07^2 + 0,07^2)} = 0,10$	-
н1414У	503553.60	1339422.16	Метод спутниковых геодезических измерений (определений)	$Mt = \sqrt{(m_0^2 + m_1^2)} = \sqrt{(0,07^2 + 0,07^2)} = 0,10$	-
н1415У	503521.56	1339448.58	Метод спутниковых геодезических измерений (определений)	$Mt = \sqrt{(m_0^2 + m_1^2)} = \sqrt{(0,07^2 + 0,07^2)} = 0,10$	-
н1404У	503514.72	1339454.34	Метод спутниковых геодезических измерений (определений)	$Mt = \sqrt{(m_0^2 + m_1^2)} = \sqrt{(0,07^2 + 0,07^2)} = 0,10$	-

2. Сведения о частях границ образуемых земельных участков: **:ЗУ231 :**

обозначение земельного участка

Обозначение части границ		Горизонтальное проложение (S), м	Описание прохождения части границ	Сведения о согласовании местоположения границ (согласовано/спорное)
от т.	до т.			
1	2	3	4	5
н1404У	н1405У	35.84	-	Согласовано
н1405У	н1406У	0.67	-	Согласовано
н1406У	н1407У	13.26	-	Согласовано
н1407У	н1408У	7.78	-	Согласовано
н1408У	н1409У	9.24	-	Согласовано
н1409У	н1410У	173.02	-	Согласовано
н1410У	н1411У	91.69	-	Согласовано
н1411У	н1412У	49.57	-	Согласовано

2. Сведения о частях границ образуемых земельных участков: **:ЗУ231 :**

обозначение земельного участка

Обозначение части границ		Горизонтальное проложение (S), м	Описание прохождения части границ	Сведения о согласовании местоположения границ (согласовано/спорное)
от т.	до т.			
1	2	3	4	5
н1412У	н1413У	103.98	-	Согласовано
н1413У	н1414У	1.34	-	Согласовано
н1414У	н1415У	41.53	-	Согласовано
н1415У	н1404У	8.94	-	Согласовано

3. Сведения о характеристиках образуемого земельного участка:

:ЗУ231 :

обозначение земельного участка

№ п/п	Наименование характеристики земельного участка	Значение характеристики
1	2	3
1.	Адрес земельного участка	-
1.1.	Сведения о местоположении земельного участка (при отсутствии адреса) в структурированном в соответствии с федеральной информационной адресной системой виде	Российская Федерация, Кемеровская область — Кузбасс, Беловский городской округ, пгт Бачатский
1.2.	Дополнительные сведения о местоположении земельного участка	-
2.	Категория земель	Земли населенных пунктов
3.	Вид (виды) разрешенного использования	-
3.1.	Дополнительные сведения об использовании земельного участка	-
4.	Реестровый номер границ территориальной зоны или в случае отсутствия такого реестрового номера ее индивидуальное обозначение (вид, тип, номер, индекс)	-
5.	Площадь земельного участка ± величина предельной погрешности определения (вычисления) площади (Р± ΔР), м2	13815 ± 41
6.	Формула, примененная для вычисления предельной погрешности определения площади земельного участка, с подставленными значениями и итоговые (вычисленные) значения (ΔР), м2	ΔР=3.5*Mt*√P=3.5*0.1*√13815=41
7.	Предельные минимальный и максимальный размеры земельного участка (Рмин и Рмакс), м2	600 -
8.	Кадастровый или иной государственный учетный номер (инвентарный) объекта недвижимости, расположенного на образуемом земельном участке	-
9.	Кадастровые номера исходных земельных участков	-
9.1.	Кадастровый номер входящего в состав земельного участка, представляющего собой единое землепользование (номер контура многоконтурного земельного участка), преобразование которого осуществляется	-
9.2.	Кадастровые номера земельных участков, исключаемых из состава измененного (исходного) земельного участка, представляющего собой единое землепользование	-
9.3.	Кадастровый или иной государственный учетный номер (инвентарный) объекта недвижимости, расположенного на измененном земельном участке	-

3. Сведения о характеристиках образуемого земельного участка:

:ЗУ231 :

обозначение земельного участка

№ п/п	Наименование характеристики земельного участка	Значение характеристики
1	2	3
10.	Условный номер земельного участка	:ЗУ258
11.	Учетный номер проекта межевания территории	00.00.0000000.000
12.	Дополнительные сведения об образовании земельного участка	Земельный участок образован из земель неразграниченной государственной собственности. Уполномоченный орган, утвердивший документ об образовании ЗУ: Администрация Беловского городского округа
13.	Сведения о земельных участках (землях общего пользования, территории общего пользования), посредством которых обеспечивается доступ	Земли общего пользования
14.	Иные сведения	-
4. Пояснения к сведениям об образуемом земельном участке:		**:ЗУ231 :** обозначение земельного участка
1.	-	

Сведения об образуемых земельных участках

1. Сведения о характерных точках границ образуемых земельных участков

:ЗУ232 :

обозначение земельного участка

Система координат МСК-42, зона 1 **Зона № 1**

Обозначение характерных точек границ	Координаты, м		Метод определения координат	Формулы, примененные для расчета средней квадратической погрешности определения координат характерной точки границ (Mt), с подставленными в такие формулы значениями и итоговые (вычисленные) значения Mt, м	Описание закрепления точки
	X	Y			
1	2	3	4	5	6
				-	
н1343У	504167.62	1339652.29	Метод спутниковых геодезических измерений (определений)	$Mt = \sqrt{(m_0^2 + m_1^2)} = \sqrt{(0,07^2 + 0,07^2)} = 0,10$	-
н1342У	504181.51	1339671.92	Метод спутниковых геодезических измерений (определений)	$Mt = \sqrt{(m_0^2 + m_1^2)} = \sqrt{(0,07^2 + 0,07^2)} = 0,10$	-
н1341У	504164.43	1339684.56	Метод спутниковых геодезических измерений (определений)	$Mt = \sqrt{(m_0^2 + m_1^2)} = \sqrt{(0,07^2 + 0,07^2)} = 0,10$	-
н1344У	504148.99	1339665.96	Метод спутниковых геодезических измерений (определений)	$Mt = \sqrt{(m_0^2 + m_1^2)} = \sqrt{(0,07^2 + 0,07^2)} = 0,10$	-
н1343У	504167.62	1339652.29	Метод спутниковых геодезических измерений (определений)	$Mt = \sqrt{(m_0^2 + m_1^2)} = \sqrt{(0,07^2 + 0,07^2)} = 0,10$	-

2. Сведения о частях границ образуемых земельных участков:

:ЗУ232 :

обозначение земельного участка

Обозначение части границ		Горизонтальное проложение (S), м	Описание прохождения части границ	Сведения о согласовании местоположения границ (согласовано/спорное)
от т.	до т.			
1	2	3	4	5
н1343У	н1342У	24.05	-	Согласовано
н1342У	н1341У	21.25	-	Согласовано
н1341У	н1344У	24.17	-	Согласовано
н1344У	н1343У	23.11	-	Согласовано

3. Сведения о характеристиках образуемого земельного участка:

:ЗУ232 :

обозначение земельного участка

№ п/п	Наименование характеристики земельного участка	Значение характеристики
1	2	3
1.	Адрес земельного участка	-
1.1.	Сведения о местоположении земельного участка (при отсутствии адреса) в структурированном в соответствии с федеральной информационной адресной системой виде	Российская Федерация, Кемеровская область — Кузбасс, Беловский городской округ, пгт Бачатский, мкр Греческий
1.2.	Дополнительные сведения о местоположении земельного участка	-
2.	Категория земель	Земли населенных пунктов
3.	Вид (виды) разрешенного использования	-
3.1.	Дополнительные сведения об использовании земельного участка	-
4.	Реестровый номер границ территориальной зоны или в случае отсутствия такого реестрового номера ее индивидуальное обозначение (вид, тип, номер, индекс)	-
5.	Площадь земельного участка ± величина предельной погрешности определения (вычисления) площади (Р± ΔР), м2	534 ± 8
6.	Формула, примененная для вычисления предельной погрешности определения площади земельного участка, с подставленными значениями и итоговые (вычисленные) значения (ΔР), м2	ΔР=3.5*Mt*√P=3.5*0.1*√534=8
7.	Предельные минимальный и максимальный размеры земельного участка (Рмин и Рмакс), м2	- -
8.	Кадастровый или иной государственный учетный номер (инвентарный) объекта недвижимости, расположенного на образуемом земельном участке	-
9.	Кадастровые номера исходных земельных участков	-
9.1.	Кадастровый номер входящего в состав земельного участка, представляющего собой единое землепользование (номер контура многоконтурного земельного участка), преобразование которого осуществляется	-
9.2.	Кадастровые номера земельных участков, исключаемых из состава измененного (исходного) земельного участка, представляющего собой единое землепользование	-
9.3.	Кадастровый или иной государственный учетный номер (инвентарный) объекта недвижимости, расположенного на измененном земельном участке	-
10.	Условный номер земельного участка	:ЗУ259
11.	Учетный номер проекта межевания территории	00.00.0000000.000
12.	Дополнительные сведения об образовании земельного участка	Земельный участок образован из земель неразграниченной государственной собственности. Уполномоченный орган, утвердивший документ об образовании ЗУ: Администрация Беловского городского округа
13.	Сведения о земельных участках (землях общего пользования, территории общего пользования), посредством которых обеспечивается доступ	Земли общего пользования
14.	Иные сведения	-

4. Пояснения к сведениям об образуемом земельном участке:	**:ЗУ232 :**
	обозначение земельного участка

1.	-

Сведения об образуемых земельных участках

1. Сведения о характерных точках границ образуемых земельных участков

:ЗУ233 :

обозначение земельного участка

Система координат МСК-42, зона 1 **Зона № 1**

Обозначение характерных точек границ	Координаты, м		Метод определения координат	Формулы, примененные для расчета средней квадратической погрешности определения координат характерной точки границ (Mt), с подставленными в такие формулы значениями и итоговые (вычисленные) значения Mt, м	Описание закрепления точки
	X	Y			
1	2	3	4	5	6
				-	
164	503621.59	1339508.87	Метод спутниковых геодезических измерений (определений)	$Mt = \sqrt{(m_0^2 + m_1^2)} = \sqrt{(0,07^2 + 0,07^2)} = 0,10$	-
н1416У	503609.57	1339495.17	Метод спутниковых геодезических измерений (определений)	$Mt = \sqrt{(m_0^2 + m_1^2)} = \sqrt{(0,07^2 + 0,07^2)} = 0,10$	-
н1417У	503606.95	1339497.52	Метод спутниковых геодезических измерений (определений)	$Mt = \sqrt{(m_0^2 + m_1^2)} = \sqrt{(0,07^2 + 0,07^2)} = 0,10$	-
172	503599.03	1339488.48	Метод спутниковых геодезических измерений (определений)	$Mt = \sqrt{(m_0^2 + m_1^2)} = \sqrt{(0,07^2 + 0,07^2)} = 0,10$	-
386	503605.75	1339482.76	Метод спутниковых геодезических измерений (определений)	$Mt = \sqrt{(m_0^2 + m_1^2)} = \sqrt{(0,07^2 + 0,07^2)} = 0,10$	-
597	503625.49	1339505.48	Метод спутниковых геодезических измерений (определений)	$Mt = \sqrt{(m_0^2 + m_1^2)} = \sqrt{(0,07^2 + 0,07^2)} = 0,10$	-
164	503621.59	1339508.87	Метод спутниковых геодезических измерений (определений)	$Mt = \sqrt{(m_0^2 + m_1^2)} = \sqrt{(0,07^2 + 0,07^2)} = 0,10$	-

2. Сведения о частях границ образуемых земельных участков:

:ЗУ233 :

обозначение земельного участка

Обозначение части границ		Горизонтальное проложение (S), м	Описание прохождения части границ	Сведения о согласовании местоположения границ (согласовано/спорное)
от т.	до т.			
1	2	3	4	5
164	н1416У	18.23	-	Согласовано
н1416У	н1417У	3.52	-	Согласовано
н1417У	172	12.02	-	Согласовано
172	386	8.82	-	Согласовано
386	597	30.10	-	Согласовано
597	164	5.17	-	Согласовано

3. Сведения о характеристиках образуемого земельного участка: **:ЗУ233 :**

обозначение земельного участка

№ п/п	Наименование характеристики земельного участка	Значение характеристики
1	2	3
1.	Адрес земельного участка	-
1.1.	Сведения о местоположении земельного участка (при отсутствии адреса) в структурированном в соответствии с федеральной информационной адресной системой виде	Российская Федерация, Кемеровская область — Кузбасс, Беловский городской округ, пгт Бачатский, мкр Греческий
1.2.	Дополнительные сведения о местоположении земельного участка	-
2.	Категория земель	Земли населенных пунктов
3.	Вид (виды) разрешенного использования	-
3.1.	Дополнительные сведения об использовании земельного участка	-
4.	Реестровый номер границ территориальной зоны или в случае отсутствия такого реестрового номера ее индивидуальное обозначение (вид, тип, номер, индекс)	-
5.	Площадь земельного участка ± величина предельной погрешности определения (вычисления) площади (Р± ΔР), м2	200 ± 5
6.	Формула, примененная для вычисления предельной погрешности определения площади земельного участка, с подставленными значениями и итоговые (вычисленные) значения (ΔР), м2	ΔР=3.5*Mt*√P=3.5*0.1*√200=5
7.	Предельные минимальный и максимальный размеры земельного участка (Рмин и Рмакс), м2	200 1500
8.	Кадастровый или иной государственный учетный номер (инвентарный) объекта недвижимости, расположенного на образуемом земельном участке	-
9.	Кадастровые номера исходных земельных участков	-
9.1.	Кадастровый номер входящего в состав земельного участка, представляющего собой единое землепользование (номер контура многоконтурного земельного участка), преобразование которого осуществляется	-
9.2.	Кадастровые номера земельных участков, исключаемых из состава измененного (исходного) земельного участка, представляющего собой единое землепользование	-

3. Сведения о характеристиках образуемого земельного участка: **:ЗУ233 :**

обозначение земельного участка

№ п/п	Наименование характеристики земельного участка	Значение характеристики
1	2	3
9.3.	Кадастровый или иной государственный учетный номер (инвентарный) объекта недвижимости, расположенного на измененном земельном участке	-
10.	Условный номер земельного участка	:ЗУ268
11.	Учетный номер проекта межевания территории	00.00.0000000.000
12.	Дополнительные сведения об образовании земельного участка	Земельный участок образован из земель неразграниченной государственной собственности. Уполномоченный орган, утвердивший документ об образовании ЗУ: Администрация Беловского городского округа
13.	Сведения о земельных участках (землях общего пользования, территории общего пользования), посредством которых обеспечивается доступ	Земли общего пользования
14.	Иные сведения	-
4. Пояснения к сведениям об образуемом земельном участке:		**:ЗУ233 :** обозначение земельного участка
1.	-	

Сведения об образуемых земельных участках

1. Сведения о характерных точках границ образуемых земельных участков

:ЗУ234 :

обозначение земельного участка

Система координат МСК-42, зона 1 **Зона № 1**

Обозначение характерных точек границ	Координаты, м		Метод определения координат	Формулы, примененные для расчета средней квадратической погрешности определения координат характерной точки границ (Mt), с подставленными в такие формулы значениями и итоговые (вычисленные) значения Mt, м	Описание закрепления точки
	X	Y			
1	2	3	4	5	6
				-	
н1418У	504125.00	1339784.00	Метод спутниковых геодезических измерений (определений)	$Mt = \sqrt{(m_0^2 + m_1^2)} = \sqrt{(0,07^2 + 0,07^2)} = 0,10$	-
н1419У	504131.41	1339778.48	Метод спутниковых геодезических измерений (определений)	$Mt = \sqrt{(m_0^2 + m_1^2)} = \sqrt{(0,07^2 + 0,07^2)} = 0,10$	-
н1420У	504139.44	1339787.80	Метод спутниковых геодезических измерений (определений)	$Mt = \sqrt{(m_0^2 + m_1^2)} = \sqrt{(0,07^2 + 0,07^2)} = 0,10$	-
н1421У	504133.03	1339793.32	Метод спутниковых геодезических измерений (определений)	$Mt = \sqrt{(m_0^2 + m_1^2)} = \sqrt{(0,07^2 + 0,07^2)} = 0,10$	-
н1418У	504125.00	1339784.00	Метод спутниковых геодезических измерений (определений)	$Mt = \sqrt{(m_0^2 + m_1^2)} = \sqrt{(0,07^2 + 0,07^2)} = 0,10$	-

2. Сведения о частях границ образуемых земельных участков:

:ЗУ234 :

обозначение земельного участка

Обозначение части границ		Горизонтальное проложение (S), м	Описание прохождения части границ	Сведения о согласовании местоположения границ (согласовано/спорное)
от т.	до т.			
1	2	3	4	5
н1418У	н1419У	8.46	-	Согласовано
н1419У	н1420У	12.30	-	Согласовано
н1420У	н1421У	8.46	-	Согласовано
н1421У	н1418У	12.30	-	Согласовано

3. Сведения о характеристиках образуемого земельного участка:

:ЗУ234 :

обозначение земельного участка

№ п/п	Наименование характеристики земельного участка	Значение характеристики
1	2	3
1.	Адрес земельного участка	-
1.1.	Сведения о местоположении земельного участка (при отсутствии адреса) в структурированном в соответствии с федеральной информационной адресной системой виде	Российская Федерация, Кемеровская область — Кузбасс, Беловский городской округ, пгт Бачатский, мкр Греческий
1.2.	Дополнительные сведения о местоположении земельного участка	-
2.	Категория земель	Земли населенных пунктов
3.	Вид (виды) разрешенного использования	-
3.1.	Дополнительные сведения об использовании земельного участка	-
4.	Реестровый номер границ территориальной зоны или в случае отсутствия такого реестрового номера ее индивидуальное обозначение (вид, тип, номер, индекс)	-
5.	Площадь земельного участка ± величина предельной погрешности определения (вычисления) площади (Р± ΔР), м2	104 ± 4
6.	Формула, примененная для вычисления предельной погрешности определения площади земельного участка, с подставленными значениями и итоговые (вычисленные) значения (ΔР), м2	ΔР=3.5*Mt*√P=3.5*0.1*√104=4
7.	Предельные минимальный и максимальный размеры земельного участка (Рмин и Рмакс), м2	- -
8.	Кадастровый или иной государственный учетный номер (инвентарный) объекта недвижимости, расположенного на образуемом земельном участке	-
9.	Кадастровые номера исходных земельных участков	-
9.1.	Кадастровый номер входящего в состав земельного участка, представляющего собой единое землепользование (номер контура многоконтурного земельного участка), преобразование которого осуществляется	-
9.2.	Кадастровые номера земельных участков, исключаемых из состава измененного (исходного) земельного участка, представляющего собой единое землепользование	-
9.3.	Кадастровый или иной государственный учетный номер (инвентарный) объекта недвижимости, расположенного на измененном земельном участке	-
10.	Условный номер земельного участка	:ЗУ269
11.	Учетный номер проекта межевания территории	00.00.0000000.000
12.	Дополнительные сведения об образовании земельного участка	Земельный участок образован из земель неразграниченной государственной собственности. Уполномоченный орган, утвердивший документ об образовании ЗУ: Администрация Беловского городского округа
13.	Сведения о земельных участках (землях общего пользования, территории общего пользования), посредством которых обеспечивается доступ	Земли общего пользования
14.	Иные сведения	-

4. Пояснения к сведениям об образуемом земельном участке:	**:ЗУ234 :**
	обозначение земельного участка

1.	-

Сведения об образуемых земельных участках

1. Сведения о характерных точках границ образуемых земельных участков **:ЗУ235 :**

обозначение земельного участка

Система координат МСК-42, зона 1 **Зона № 1**

Обозначение характерных точек границ	Координаты, м		Метод определения координат	Формулы, примененные для расчета средней квадратической погрешности определения координат характерной точки границ (Mt), с подставленными в такие формулы значениями и итоговые (вычисленные) значения Mt, м	Описание закрепления точки
	X	Y			
1	2	3	4	5	6
				-	
584	504031.04	1339759.99	Метод спутниковых геодезических измерений (определений)	$Mt = \sqrt{(m_0^2 + m_1^2)} = \sqrt{(0,07^2 + 0,07^2)} = 0,10$	-
н1422У	504050.80	1339743.31	Метод спутниковых геодезических измерений (определений)	$Mt = \sqrt{(m_0^2 + m_1^2)} = \sqrt{(0,07^2 + 0,07^2)} = 0,10$	-
583	504068.93	1339727.62	Метод спутниковых геодезических измерений (определений)	$Mt = \sqrt{(m_0^2 + m_1^2)} = \sqrt{(0,07^2 + 0,07^2)} = 0,10$	-
н1423У	504088.49	1339750.35	Метод спутниковых геодезических измерений (определений)	$Mt = \sqrt{(m_0^2 + m_1^2)} = \sqrt{(0,07^2 + 0,07^2)} = 0,10$	-
н1424У	504050.24	1339783.11	Метод спутниковых геодезических измерений (определений)	$Mt = \sqrt{(m_0^2 + m_1^2)} = \sqrt{(0,07^2 + 0,07^2)} = 0,10$	-
584	504031.04	1339759.99	Метод спутниковых геодезических измерений (определений)	$Mt = \sqrt{(m_0^2 + m_1^2)} = \sqrt{(0,07^2 + 0,07^2)} = 0,10$	-

2. Сведения о частях границ образуемых земельных участков: **:ЗУ235 :**

обозначение земельного участка

Обозначение части границ		Горизонтальное проложение (S), м	Описание прохождения части границ	Сведения о согласовании местоположения границ (согласовано/спорное)
от т.	до т.			
1	2	3	4	5
584	н1422У	25.86	-	Согласовано
н1422У	583	23.98	-	Согласовано

2. Сведения о частях границ образуемых земельных участков: **:ЗУ235 :**

обозначение земельного участка

Обозначение части границ		Горизонтальное проложение (S), м	Описание прохождения части границ	Сведения о согласовании местоположения границ (согласовано/спорное)
от т.	до т.			
1	2	3	4	5
583	н1423У	29.99	-	Согласовано
н1423У	н1424У	50.36	-	Согласовано
н1424У	584	30.05	-	Согласовано

3. Сведения о характеристиках образуемого земельного участка: **:ЗУ235 :**

обозначение земельного участка

№ п/п	Наименование характеристики земельного участка	Значение характеристики
1	2	3
1.	Адрес земельного участка	-
1.1.	Сведения о местоположении земельного участка (при отсутствии адреса) в структурированном в соответствии с федеральной информационной адресной системой виде	Российская Федерация, Кемеровская область — Кузбасс, Беловский городской округ, пгт Бачатский, мкр Греческий
1.2.	Дополнительные сведения о местоположении земельного участка	-
2.	Категория земель	Земли населенных пунктов
3.	Вид (виды) разрешенного использования	-
3.1.	Дополнительные сведения об использовании земельного участка	-
4.	Реестровый номер границ территориальной зоны или в случае отсутствия такого реестрового номера ее индивидуальное обозначение (вид, тип, номер, индекс)	-
5.	Площадь земельного участка ± величина предельной погрешности определения (вычисления) площади (Р± ΔР), м2	1500 ± 14
6.	Формула, примененная для вычисления предельной погрешности определения площади земельного участка, с подставленными значениями и итоговые (вычисленные) значения (ΔР), м2	ΔР=3.5*Mt*√P=3.5*0.1*√1500=14
7.	Предельные минимальный и максимальный размеры земельного участка (Рмин и Рмакс), м2	600 1500
8.	Кадастровый или иной государственный учетный номер (инвентарный) объекта недвижимости, расположенного на образуемом земельном участке	42:21:0601004:914
9.	Кадастровые номера исходных земельных участков	-
9.1.	Кадастровый номер входящего в состав земельного участка, представляющего собой единое землепользование (номер контура многоконтурного земельного участка), преобразование которого осуществляется	-
9.2.	Кадастровые номера земельных участков, исключаемых из состава измененного (исходного) земельного участка, представляющего собой единое землепользование	-
9.3.	Кадастровый или иной государственный учетный номер (инвентарный) объекта недвижимости, расположенного на измененном земельном участке	-
10.	Условный номер земельного участка	:ЗУ270

3. Сведения о характеристиках образуемого земельного участка: **:ЗУ235 :**

обозначение земельного участка

№ п/п	Наименование характеристики земельного участка	Значение характеристики
1	2	3
11.	Учетный номер проекта межевания территории	00.00.0000000.000
12.	Дополнительные сведения об образовании земельного участка	Земельный участок образован из земель неразграниченной государственной собственности. Уполномоченный орган, утвердивший документ об образовании ЗУ: Администрация Беловского городского округа
13.	Сведения о земельных участках (землях общего пользования, территории общего пользования), посредством которых обеспечивается доступ	Земли общего пользования
14.	Иные сведения	-
4. Пояснения к сведениям об образуемом земельном участке:		**:ЗУ235 :** обозначение земельного участка
1.	-	

Сведения об образуемых земельных участках

1. Сведения о характерных точках границ образуемых земельных участков **:ЗУ236 :**

обозначение земельного участка

Система координат МСК-42, зона 1 **Зона № 1**

Обозначение характерных точек границ	Координаты, м		Метод определения координат	Формулы, примененные для расчета средней квадратической погрешности определения координат характерной точки границ (Mt), с подставленными в такие формулы значениями и итоговые (вычисленные) значения Mt, м	Описание закрепления точки
	X	Y			
1	2	3	4	5	6
				-	
н1424У	504050.24	1339783.11	Метод спутниковых геодезических измерений (определений)	$Mt = \sqrt{(m_0^2 + m_1^2)} = \sqrt{(0,07^2 + 0,07^2)} = 0,10$	-
н1423У	504088.49	1339750.35	Метод спутниковых геодезических измерений (определений)	$Mt = \sqrt{(m_0^2 + m_1^2)} = \sqrt{(0,07^2 + 0,07^2)} = 0,10$	-
н1425У	504107.88	1339772.59	Метод спутниковых геодезических измерений (определений)	$Mt = \sqrt{(m_0^2 + m_1^2)} = \sqrt{(0,07^2 + 0,07^2)} = 0,10$	-
н1426У	504104.79	1339775.25	Метод спутниковых геодезических измерений (определений)	$Mt = \sqrt{(m_0^2 + m_1^2)} = \sqrt{(0,07^2 + 0,07^2)} = 0,10$	-
н1427У	504069.19	1339805.92	Метод спутниковых геодезических измерений (определений)	$Mt = \sqrt{(m_0^2 + m_1^2)} = \sqrt{(0,07^2 + 0,07^2)} = 0,10$	-
н1424У	504050.24	1339783.11	Метод спутниковых геодезических измерений (определений)	$Mt = \sqrt{(m_0^2 + m_1^2)} = \sqrt{(0,07^2 + 0,07^2)} = 0,10$	-

2. Сведения о частях границ образуемых земельных участков: **:ЗУ236 :**

обозначение земельного участка

Обозначение части границ		Горизонтальное проложение (S), м	Описание прохождения части границ	Сведения о согласовании местоположения границ (согласовано/спорное)
от т.	до т.			
1	2	3	4	5
н1424У	н1423У	50.36	-	Согласовано
н1423У	н1425У	29.51	-	Согласовано

2. Сведения о частях границ образуемых земельных участков: **:ЗУ236 :**

обозначение земельного участка

Обозначение части границ		Горизонтальное проложение (S), м	Описание прохождения части границ	Сведения о согласовании местоположения границ (согласовано/спорное)
от т.	до т.			
1	2	3	4	5
н1425У	н1426У	4.08	-	Согласовано
н1426У	н1427У	46.99	-	Согласовано
н1427У	н1424У	29.65	-	Согласовано

3. Сведения о характеристиках образуемого земельного участка:

:ЗУ236 :

обозначение земельного участка

№ п/п	Наименование характеристики земельного участка	Значение характеристики
1	2	3
1.	Адрес земельного участка	Российская Федерация, Кемеровская область — Кузбасс, Беловский городской округ, пгт Бачатский, мкр Греческий, 86
1.1.	Сведения о местоположении земельного участка (при отсутствии адреса) в структурированном в соответствии с федеральной информационной адресной системой виде	-
1.2.	Дополнительные сведения о местоположении земельного участка	-
2.	Категория земель	Земли населенных пунктов
3.	Вид (виды) разрешенного использования	-
3.1.	Дополнительные сведения об использовании земельного участка	-
4.	Реестровый номер границ территориальной зоны или в случае отсутствия такого реестрового номера ее индивидуальное обозначение (вид, тип, номер, индекс)	-
5.	Площадь земельного участка ± величина предельной погрешности определения (вычисления) площади (Р± ΔР), м2	1500 ± 14
6.	Формула, примененная для вычисления предельной погрешности определения площади земельного участка, с подставленными значениями и итоговые (вычисленные) значения (ΔР), м2	ΔР=3.5*Mt*√P=3.5*0.1*√1500=14
7.	Предельные минимальный и максимальный размеры земельного участка (Рмин и Рмакс), м2	600 1500
8.	Кадастровый или иной государственный учетный номер (инвентарный) объекта недвижимости, расположенного на образуемом земельном участке	42:21:0000000:2465 42:21:0601004:889
9.	Кадастровые номера исходных земельных участков	-
9.1.	Кадастровый номер входящего в состав земельного участка, представляющего собой единое землепользование (номер контура многоконтурного земельного участка), преобразование которого осуществляется	-
9.2.	Кадастровые номера земельных участков, исключаемых из состава измененного (исходного) земельного участка, представляющего собой единое землепользование	-

3. Сведения о характеристиках образуемого земельного участка:

:ЗУ236 :

обозначение земельного участка

№ п/п	Наименование характеристики земельного участка	Значение характеристики
1	2	3
9.3.	Кадастровый или иной государственный учетный номер (инвентарный) объекта недвижимости, расположенного на измененном земельном участке	-
10.	Условный номер земельного участка	:ЗУ271
11.	Учетный номер проекта межевания территории	00.00.0000000.000
12.	Дополнительные сведения об образовании земельного участка	Земельный участок образован из земель неразграниченной государственной собственности. Уполномоченный орган, утвердивший документ об образовании ЗУ: Администрация Беловского городского округа
13.	Сведения о земельных участках (землях общего пользования, территории общего пользования), посредством которых обеспечивается доступ	Земли общего пользования
14.	Иные сведения	-
4. Пояснения к сведениям об образуемом земельном участке:		**:ЗУ236 :** обозначение земельного участка
1.	-	

Сведения об образуемых земельных участках

1. Сведения о характерных точках границ образуемых земельных участков **:ЗУ237 :**

обозначение земельного участка

Система координат МСК-42, зона 1 **Зона № 1**

Обозначение характерных точек границ	Координаты, м		Метод определения координат	Формулы, примененные для расчета средней квадратической погрешности определения координат характерной точки границ (Mt), с подставленными в такие формулы значениями и итоговые (вычисленные) значения Mt, м	Описание закрепления точки
	X	Y			
1	2	3	4	5	6
				-	
н1428У	503830.84	1339639.70	Метод спутниковых геодезических измерений (определений)	$Mt = \sqrt{(m_0^2 + m_1^2)} = \sqrt{(0,07^2 + 0,07^2)} = 0,10$	-
н1429У	503837.29	1339634.68	Метод спутниковых геодезических измерений (определений)	$Mt = \sqrt{(m_0^2 + m_1^2)} = \sqrt{(0,07^2 + 0,07^2)} = 0,10$	-
н1430У	503844.82	1339644.22	Метод спутниковых геодезических измерений (определений)	$Mt = \sqrt{(m_0^2 + m_1^2)} = \sqrt{(0,07^2 + 0,07^2)} = 0,10$	-
н1431У	503838.32	1339649.28	Метод спутниковых геодезических измерений (определений)	$Mt = \sqrt{(m_0^2 + m_1^2)} = \sqrt{(0,07^2 + 0,07^2)} = 0,10$	-
н1428У	503830.84	1339639.70	Метод спутниковых геодезических измерений (определений)	$Mt = \sqrt{(m_0^2 + m_1^2)} = \sqrt{(0,07^2 + 0,07^2)} = 0,10$	-

2. Сведения о частях границ образуемых земельных участков: **:ЗУ237 :**

обозначение земельного участка

Обозначение части границ		Горизонтальное проложение (S), м	Описание прохождения части границ	Сведения о согласовании местоположения границ (согласовано/спорное)
от т.	до т.			
1	2	3	4	5
н1428У	н1429У	8.17	-	Согласовано
н1429У	н1430У	12.15	-	Согласовано
н1430У	н1431У	8.24	-	Согласовано
н1431У	н1428У	12.15	-	Согласовано

3. Сведения о характеристиках образуемого земельного участка: **:ЗУ237 :**

обозначение земельного участка

№ п/п	Наименование характеристики земельного участка	Значение характеристики
1	2	3
1.	Адрес земельного участка	-
1.1.	Сведения о местоположении земельного участка (при отсутствии адреса) в структурированном в соответствии с федеральной информационной адресной системой виде	Российская Федерация, Кемеровская область — Кузбасс, Беловский городской округ, пгт Бачатский, мкр Греческий
1.2.	Дополнительные сведения о местоположении земельного участка	-
2.	Категория земель	Земли населенных пунктов
3.	Вид (виды) разрешенного использования	-
3.1.	Дополнительные сведения об использовании земельного участка	-
4.	Реестровый номер границ территориальной зоны или в случае отсутствия такого реестрового номера ее индивидуальное обозначение (вид, тип, номер, индекс)	-
5.	Площадь земельного участка ± величина предельной погрешности определения (вычисления) площади (Р± ΔР), м2	100 ± 4
6.	Формула, примененная для вычисления предельной погрешности определения площади земельного участка, с подставленными значениями и итоговые (вычисленные) значения (ΔР), м2	ΔР=3.5*Mt*√P=3.5*0.1*√100=4
7.	Предельные минимальный и максимальный размеры земельного участка (Рмин и Рмакс), м2	- -
8.	Кадастровый или иной государственный учетный номер (инвентарный) объекта недвижимости, расположенного на образуемом земельном участке	-
9.	Кадастровые номера исходных земельных участков	-
9.1.	Кадастровый номер входящего в состав земельного участка, представляющего собой единое землепользование (номер контура многоконтурного земельного участка), преобразование которого осуществляется	-
9.2.	Кадастровые номера земельных участков, исключаемых из состава измененного (исходного) земельного участка, представляющего собой единое землепользование	-
9.3.	Кадастровый или иной государственный учетный номер (инвентарный) объекта недвижимости, расположенного на измененном земельном участке	-
10.	Условный номер земельного участка	:ЗУ274
11.	Учетный номер проекта межевания территории	00.00.0000000.000
12.	Дополнительные сведения об образовании земельного участка	Земельный участок образован из земель неразграниченной государственной собственности. Уполномоченный орган, утвердивший документ об образовании ЗУ: Администрация Беловского городского округа
13.	Сведения о земельных участках (землях общего пользования, территории общего пользования), посредством которых обеспечивается доступ	Земли общего пользования
14.	Иные сведения	-

4. Пояснения к сведениям об образуемом земельном участке:	**:ЗУ237 :**
	обозначение земельного участка

1.	-

Сведения об образуемых земельных участках

1. Сведения о характерных точках границ образуемых земельных участков

:ЗУ238 :

обозначение земельного участка

Система координат МСК-42, зона 1 **Зона № 1**

Обозначение характерных точек границ	Координаты, м		Метод определения координат	Формулы, примененные для расчета средней квадратической погрешности определения координат характерной точки границ (Mt), с подставленными в такие формулы значениями и итоговые (вычисленные) значения Mt, м	Описание закрепления точки
	X	Y			
1	2	3	4	5	6
				-	
н1432У	503963.38	1339778.27	Метод спутниковых геодезических измерений (определений)	$Mt = \sqrt{(m_0^2 + m_1^2)} = \sqrt{(0,07^2 + 0,07^2)} = 0,10$	-
н1433У	504001.27	1339745.63	Метод спутниковых геодезических измерений (определений)	$Mt = \sqrt{(m_0^2 + m_1^2)} = \sqrt{(0,07^2 + 0,07^2)} = 0,10$	-
н1434У	504020.86	1339768.36	Метод спутниковых геодезических измерений (определений)	$Mt = \sqrt{(m_0^2 + m_1^2)} = \sqrt{(0,07^2 + 0,07^2)} = 0,10$	-
н1435У	503982.97	1339800.98	Метод спутниковых геодезических измерений (определений)	$Mt = \sqrt{(m_0^2 + m_1^2)} = \sqrt{(0,07^2 + 0,07^2)} = 0,10$	-
н1432У	503963.38	1339778.27	Метод спутниковых геодезических измерений (определений)	$Mt = \sqrt{(m_0^2 + m_1^2)} = \sqrt{(0,07^2 + 0,07^2)} = 0,10$	-

2. Сведения о частях границ образуемых земельных участков:

:ЗУ238 :

обозначение земельного участка

Обозначение части границ		Горизонтальное проложение (S), м	Описание прохождения части границ	Сведения о согласовании местоположения границ (согласовано/спорное)
от т.	до т.			
1	2	3	4	5
н1432У	н1433У	50.01	-	Согласовано
н1433У	н1434У	30.01	-	Согласовано
н1434У	н1435У	50.00	-	Согласовано
н1435У	н1432У	29.99	-	Согласовано

3. Сведения о характеристиках образуемого земельного участка:

:ЗУ238 :

обозначение земельного участка

№ п/п	Наименование характеристики земельного участка	Значение характеристики
1	2	3
1.	Адрес земельного участка	Российская Федерация, Кемеровская область — Кузбасс, Беловский городской округ, пгт Бачатский, мкр Греческий, 75
1.1.	Сведения о местоположении земельного участка (при отсутствии адреса) в структурированном в соответствии с федеральной информационной адресной системой виде	-
1.2.	Дополнительные сведения о местоположении земельного участка	-
2.	Категория земель	Земли населенных пунктов
3.	Вид (виды) разрешенного использования	-
3.1.	Дополнительные сведения об использовании земельного участка	-
4.	Реестровый номер границ территориальной зоны или в случае отсутствия такого реестрового номера ее индивидуальное обозначение (вид, тип, номер, индекс)	-
5.	Площадь земельного участка ± величина предельной погрешности определения (вычисления) площади (Р± ΔР), м2	1500 ± 14
6.	Формула, примененная для вычисления предельной погрешности определения площади земельного участка, с подставленными значениями и итоговые (вычисленные) значения (ΔР), м2	ΔР=3.5*Mt*√P=3.5*0.1*√1500=14
7.	Предельные минимальный и максимальный размеры земельного участка (Рмин и Рмакс), м2	600 1500
8.	Кадастровый или иной государственный учетный номер (инвентарный) объекта недвижимости, расположенного на образуемом земельном участке	42:21:0601004:890
9.	Кадастровые номера исходных земельных участков	-
9.1.	Кадастровый номер входящего в состав земельного участка, представляющего собой единое землепользование (номер контура многоконтурного земельного участка), преобразование которого осуществляется	-
9.2.	Кадастровые номера земельных участков, исключаемых из состава измененного (исходного) земельного участка, представляющего собой единое землепользование	-
9.3.	Кадастровый или иной государственный учетный номер (инвентарный) объекта недвижимости, расположенного на измененном земельном участке	-
10.	Условный номер земельного участка	:ЗУ275
11.	Учетный номер проекта межевания территории	00.00.0000000.000
12.	Дополнительные сведения об образовании земельного участка	Земельный участок образован из земель неразграниченной государственной собственности. Уполномоченный орган, утвердивший документ об образовании ЗУ: Администрация Беловского городского округа
13.	Сведения о земельных участках (землях общего пользования, территории общего пользования), посредством которых обеспечивается доступ	Земли общего пользования

3. Сведения о характеристиках образуемого земельного участка:	**:ЗУ238 :**
	обозначение земельного участка

№ п/п	Наименование характеристики земельного участка	Значение характеристики
1	2	3
14.	Иные сведения	-
4. Пояснения к сведениям об образуемом земельном участке:		**:ЗУ238 :** обозначение земельного участка
1.	-	

Сведения об образуемых земельных участках

1. Сведения о характерных точках границ образуемых земельных участков

:ЗУ239 :

обозначение земельного участка

Система координат МСК-42, зона 1 **Зона № 1**

Обозначение характерных точек границ	Координаты, м		Метод определения координат	Формулы, примененные для расчета средней квадратической погрешности определения координат характерной точки границ (Mt), с подставленными в такие формулы значениями и итоговые (вычисленные) значения Mt, м	Описание закрепления точки
	X	Y			
1	2	3	4	5	6
				-	
н1435У	503982.97	1339800.98	Метод спутниковых геодезических измерений (определений)	$Mt = \sqrt{(m_0^2 + m_1^2)} = \sqrt{(0,07^2 + 0,07^2)} = 0,10$	-
н1434У	504020.86	1339768.36	Метод спутниковых геодезических измерений (определений)	$Mt = \sqrt{(m_0^2 + m_1^2)} = \sqrt{(0,07^2 + 0,07^2)} = 0,10$	-
н1436У	504040.45	1339791.07	Метод спутниковых геодезических измерений (определений)	$Mt = \sqrt{(m_0^2 + m_1^2)} = \sqrt{(0,07^2 + 0,07^2)} = 0,10$	-
н1437У	504002.56	1339823.71	Метод спутниковых геодезических измерений (определений)	$Mt = \sqrt{(m_0^2 + m_1^2)} = \sqrt{(0,07^2 + 0,07^2)} = 0,10$	-
н1435У	503982.97	1339800.98	Метод спутниковых геодезических измерений (определений)	$Mt = \sqrt{(m_0^2 + m_1^2)} = \sqrt{(0,07^2 + 0,07^2)} = 0,10$	-

2. Сведения о частях границ образуемых земельных участков:

:ЗУ239 :

обозначение земельного участка

Обозначение части границ		Горизонтальное проложение (S), м	Описание прохождения части границ	Сведения о согласовании местоположения границ (согласовано/спорное)
от т.	до т.			
1	2	3	4	5
н1435У	н1434У	50.00	-	Согласовано
н1434У	н1436У	29.99	-	Согласовано
н1436У	н1437У	50.01	-	Согласовано
н1437У	н1435У	30.01	-	Согласовано

3. Сведения о характеристиках образуемого земельного участка:

:ЗУ239 :

обозначение земельного участка

№ п/п	Наименование характеристики земельного участка	Значение характеристики
1	2	3
1.	Адрес земельного участка	Российская Федерация, Кемеровская область — Кузбасс, Беловский городской округ, пгт Бачатский, мкр Греческий, 76
1.1.	Сведения о местоположении земельного участка (при отсутствии адреса) в структурированном в соответствии с федеральной информационной адресной системой виде	-
1.2.	Дополнительные сведения о местоположении земельного участка	-
2.	Категория земель	Земли населенных пунктов
3.	Вид (виды) разрешенного использования	-
3.1.	Дополнительные сведения об использовании земельного участка	-
4.	Реестровый номер границ территориальной зоны или в случае отсутствия такого реестрового номера ее индивидуальное обозначение (вид, тип, номер, индекс)	-
5.	Площадь земельного участка ± величина предельной погрешности определения (вычисления) площади (Р± ΔР), м2	1500 ± 14
6.	Формула, примененная для вычисления предельной погрешности определения площади земельного участка, с подставленными значениями и итоговые (вычисленные) значения (ΔР), м2	ΔР=3.5*Mt*√P=3.5*0.1*√1500=14
7.	Предельные минимальный и максимальный размеры земельного участка (Рмин и Рмакс), м2	600 1500
8.	Кадастровый или иной государственный учетный номер (инвентарный) объекта недвижимости, расположенного на образуемом земельном участке	42:21:0601004:901
9.	Кадастровые номера исходных земельных участков	-
9.1.	Кадастровый номер входящего в состав земельного участка, представляющего собой единое землепользование (номер контура многоконтурного земельного участка), преобразование которого осуществляется	-
9.2.	Кадастровые номера земельных участков, исключаемых из состава измененного (исходного) земельного участка, представляющего собой единое землепользование	-
9.3.	Кадастровый или иной государственный учетный номер (инвентарный) объекта недвижимости, расположенного на измененном земельном участке	-
10.	Условный номер земельного участка	:ЗУ276
11.	Учетный номер проекта межевания территории	00.00.0000000.000
12.	Дополнительные сведения об образовании земельного участка	Земельный участок образован из земель неразграниченной государственной собственности. Уполномоченный орган, утвердивший документ об образовании ЗУ: Администрация Беловского городского округа
13.	Сведения о земельных участках (землях общего пользования, территории общего пользования), посредством которых обеспечивается доступ	Земли общего пользования

3. Сведения о характеристиках образуемого земельного участка:	**:ЗУ239 :**
	обозначение земельного участка

№ п/п	Наименование характеристики земельного участка	Значение характеристики
1	2	3
14.	Иные сведения	-
4. Пояснения к сведениям об образуемом земельном участке:		**:ЗУ239 :** обозначение земельного участка
1.	-	

Сведения об образуемых земельных участках

1. Сведения о характерных точках границ образуемых земельных участков

:ЗУ240 :

обозначение земельного участка

Система координат МСК-42, зона 1 **Зона № 1**

Обозначение характерных точек границ	Координаты, м		Метод определения координат	Формулы, примененные для расчета средней квадратической погрешности определения координат характерной точки границ (Mt), с подставленными в такие формулы значениями и итоговые (вычисленные) значения Mt, м	Описание закрепления точки
	X	Y			
1	2	3	4	5	6
				-	
н1437У	504002.56	1339823.71	Метод спутниковых геодезических измерений (определений)	$Mt = \sqrt{(m_0^2 + m_1^2)} = \sqrt{(0,07^2 + 0,07^2)} = 0,10$	-
н1436У	504040.45	1339791.07	Метод спутниковых геодезических измерений (определений)	$Mt = \sqrt{(m_0^2 + m_1^2)} = \sqrt{(0,07^2 + 0,07^2)} = 0,10$	-
н1438У	504060.03	1339813.81	Метод спутниковых геодезических измерений (определений)	$Mt = \sqrt{(m_0^2 + m_1^2)} = \sqrt{(0,07^2 + 0,07^2)} = 0,10$	-
н1439У	504022.14	1339846.44	Метод спутниковых геодезических измерений (определений)	$Mt = \sqrt{(m_0^2 + m_1^2)} = \sqrt{(0,07^2 + 0,07^2)} = 0,10$	-
н1437У	504002.56	1339823.71	Метод спутниковых геодезических измерений (определений)	$Mt = \sqrt{(m_0^2 + m_1^2)} = \sqrt{(0,07^2 + 0,07^2)} = 0,10$	-

2. Сведения о частях границ образуемых земельных участков:

:ЗУ240 :

обозначение земельного участка

Обозначение части границ		Горизонтальное проложение (S), м	Описание прохождения части границ	Сведения о согласовании местоположения границ (согласовано/спорное)
от т.	до т.			
1	2	3	4	5
н1437У	н1436У	50.01	-	Согласовано
н1436У	н1438У	30.01	-	Согласовано
н1438У	н1439У	50.00	-	Согласовано
н1439У	н1437У	30.00	-	Согласовано

3. Сведения о характеристиках образуемого земельного участка:

:ЗУ240 :

обозначение земельного участка

№ п/п	Наименование характеристики земельного участка	Значение характеристики
1	2	3
1.	Адрес земельного участка	-
1.1.	Сведения о местоположении земельного участка (при отсутствии адреса) в структурированном в соответствии с федеральной информационной адресной системой виде	Российская Федерация, Кемеровская область — Кузбасс, Беловский городской округ, пгт Бачатский, мкр Греческий
1.2.	Дополнительные сведения о местоположении земельного участка	-
2.	Категория земель	Земли населенных пунктов
3.	Вид (виды) разрешенного использования	-
3.1.	Дополнительные сведения об использовании земельного участка	-
4.	Реестровый номер границ территориальной зоны или в случае отсутствия такого реестрового номера ее индивидуальное обозначение (вид, тип, номер, индекс)	-
5.	Площадь земельного участка ± величина предельной погрешности определения (вычисления) площади (Р± ΔР), м2	1500 ± 14
6.	Формула, примененная для вычисления предельной погрешности определения площади земельного участка, с подставленными значениями и итоговые (вычисленные) значения (ΔР), м2	ΔР=3.5*Mt*√P=3.5*0.1*√1500=14
7.	Предельные минимальный и максимальный размеры земельного участка (Рмин и Рмакс), м2	600 1500
8.	Кадастровый или иной государственный учетный номер (инвентарный) объекта недвижимости, расположенного на образуемом земельном участке	42:21:0601004:894
9.	Кадастровые номера исходных земельных участков	-
9.1.	Кадастровый номер входящего в состав земельного участка, представляющего собой единое землепользование (номер контура многоконтурного земельного участка), преобразование которого осуществляется	-
9.2.	Кадастровые номера земельных участков, исключаемых из состава измененного (исходного) земельного участка, представляющего собой единое землепользование	-
9.3.	Кадастровый или иной государственный учетный номер (инвентарный) объекта недвижимости, расположенного на измененном земельном участке	-
10.	Условный номер земельного участка	:ЗУ277
11.	Учетный номер проекта межевания территории	00.00.0000000.000
12.	Дополнительные сведения об образовании земельного участка	Земельный участок образован из земель неразграниченной государственной собственности. Уполномоченный орган, утвердивший документ об образовании ЗУ: Администрация Беловского городского округа
13.	Сведения о земельных участках (землях общего пользования, территории общего пользования), посредством которых обеспечивается доступ	Земли общего пользования
14.	Иные сведения	-

4. Пояснения к сведениям об образуемом земельном участке:	**:ЗУ240 :**
	обозначение земельного участка

1.	-

Сведения об образуемых земельных участках

1. Сведения о характерных точках границ образуемых земельных участков

:ЗУ241 :

обозначение земельного участка

Система координат МСК-42, зона 1 **Зона № 1**

Обозначение характерных точек границ	Координаты, м		Метод определения координат	Формулы, примененные для расчета средней квадратической погрешности определения координат характерной точки границ (Mt), с подставленными в такие формулы значениями и итоговые (вычисленные) значения Mt, м	Описание закрепления точки
	X	Y			
1	2	3	4	5	6
				-	
547	504111.69	1339874.08	Метод спутниковых геодезических измерений (определений)	$Mt = \sqrt{(m_0^2 + m_1^2)} = \sqrt{(0,07^2 + 0,07^2)} = 0,10$	-
н1440У	504129.80	1339895.03	Метод спутниковых геодезических измерений (определений)	$Mt = \sqrt{(m_0^2 + m_1^2)} = \sqrt{(0,07^2 + 0,07^2)} = 0,10$	-
н1441У	504088.86	1339930.28	Метод спутниковых геодезических измерений (определений)	$Mt = \sqrt{(m_0^2 + m_1^2)} = \sqrt{(0,07^2 + 0,07^2)} = 0,10$	-
548	504070.69	1339909.16	Метод спутниковых геодезических измерений (определений)	$Mt = \sqrt{(m_0^2 + m_1^2)} = \sqrt{(0,07^2 + 0,07^2)} = 0,10$	-
547	504111.69	1339874.08	Метод спутниковых геодезических измерений (определений)	$Mt = \sqrt{(m_0^2 + m_1^2)} = \sqrt{(0,07^2 + 0,07^2)} = 0,10$	-

2. Сведения о частях границ образуемых земельных участков:

:ЗУ241 :

обозначение земельного участка

Обозначение части границ		Горизонтальное проложение (S), м	Описание прохождения части границ	Сведения о согласовании местоположения границ (согласовано/спорное)
от т.	до т.			
1	2	3	4	5
547	н1440У	27.69	-	Согласовано
н1440У	н1441У	54.02	-	Согласовано
н1441У	548	27.86	-	Согласовано
548	547	53.96	-	Согласовано

3. Сведения о характеристиках образуемого земельного участка:

:ЗУ241 :

обозначение земельного участка

№ п/п	Наименование характеристики земельного участка	Значение характеристики
1	2	3
1.	Адрес земельного участка	Российская Федерация, Кемеровская область — Кузбасс, Беловский городской округ, пгт Бачатский, мкр Греческий, 80
1.1.	Сведения о местоположении земельного участка (при отсутствии адреса) в структурированном в соответствии с федеральной информационной адресной системой виде	-
1.2.	Дополнительные сведения о местоположении земельного участка	-
2.	Категория земель	Земли населенных пунктов
3.	Вид (виды) разрешенного использования	-
3.1.	Дополнительные сведения об использовании земельного участка	-
4.	Реестровый номер границ территориальной зоны или в случае отсутствия такого реестрового номера ее индивидуальное обозначение (вид, тип, номер, индекс)	-
5.	Площадь земельного участка ± величина предельной погрешности определения (вычисления) площади (Р± ΔР), м2	1500 ± 14
6.	Формула, примененная для вычисления предельной погрешности определения площади земельного участка, с подставленными значениями и итоговые (вычисленные) значения (ΔР), м2	ΔР=3.5*Mt*√P=3.5*0.1*√1500=14
7.	Предельные минимальный и максимальный размеры земельного участка (Рмин и Рмакс), м2	600 1500
8.	Кадастровый или иной государственный учетный номер (инвентарный) объекта недвижимости, расположенного на образуемом земельном участке	-
9.	Кадастровые номера исходных земельных участков	-
9.1.	Кадастровый номер входящего в состав земельного участка, представляющего собой единое землепользование (номер контура многоконтурного земельного участка), преобразование которого осуществляется	-
9.2.	Кадастровые номера земельных участков, исключаемых из состава измененного (исходного) земельного участка, представляющего собой единое землепользование	-
9.3.	Кадастровый или иной государственный учетный номер (инвентарный) объекта недвижимости, расположенного на измененном земельном участке	-
10.	Условный номер земельного участка	:ЗУ278
11.	Учетный номер проекта межевания территории	00.00.0000000.000
12.	Дополнительные сведения об образовании земельного участка	Земельный участок образован из земель неразграниченной государственной собственности. Уполномоченный орган, утвердивший документ об образовании ЗУ: Администрация Беловского городского округа
13.	Сведения о земельных участках (землях общего пользования, территории общего пользования), посредством которых обеспечивается доступ	Земли общего пользования

3. Сведения о характеристиках образуемого земельного участка:	**:ЗУ241 :**
	обозначение земельного участка

№ п/п	Наименование характеристики земельного участка	Значение характеристики
1	2	3
14.	Иные сведения	-
4. Пояснения к сведениям об образуемом земельном участке:		**:ЗУ241 :** обозначение земельного участка
1.	-	

Сведения об образуемых земельных участках

1. Сведения о характерных точках границ образуемых земельных участков

:ЗУ242 :

обозначение земельного участка

Система координат МСК-42, зона 1 **Зона № 1**

Обозначение характерных точек границ	Координаты, м		Метод определения координат	Формулы, примененные для расчета средней квадратической погрешности определения координат характерной точки границ (Mt), с подставленными в такие формулы значениями и итоговые (вычисленные) значения Mt, м	Описание закрепления точки
	X	Y			
1	2	3	4	5	6
				-	
565	503827.21	1339716.17	Метод спутниковых геодезических измерений (определений)	$Mt = \sqrt{(m_0^2 + m_1^2)} = \sqrt{(0,07^2 + 0,07^2)} = 0,10$	-
н1442У	503865.06	1339683.47	Метод спутниковых геодезических измерений (определений)	$Mt = \sqrt{(m_0^2 + m_1^2)} = \sqrt{(0,07^2 + 0,07^2)} = 0,10$	-
н1443У	503884.63	1339706.20	Метод спутниковых геодезических измерений (определений)	$Mt = \sqrt{(m_0^2 + m_1^2)} = \sqrt{(0,07^2 + 0,07^2)} = 0,10$	-
н1444У	503846.79	1339738.90	Метод спутниковых геодезических измерений (определений)	$Mt = \sqrt{(m_0^2 + m_1^2)} = \sqrt{(0,07^2 + 0,07^2)} = 0,10$	-
565	503827.21	1339716.17	Метод спутниковых геодезических измерений (определений)	$Mt = \sqrt{(m_0^2 + m_1^2)} = \sqrt{(0,07^2 + 0,07^2)} = 0,10$	-

2. Сведения о частях границ образуемых земельных участков:

:ЗУ242 :

обозначение земельного участка

Обозначение части границ		Горизонтальное проложение (S), м	Описание прохождения части границ	Сведения о согласовании местоположения границ (согласовано/спорное)
от т.	до т.			
1	2	3	4	5
565	н1442У	50.02	-	Согласовано
н1442У	н1443У	29.99	-	Согласовано
н1443У	н1444У	50.01	-	Согласовано
н1444У	565	30.00	-	Согласовано

3. Сведения о характеристиках образуемого земельного участка:

:ЗУ242 :

обозначение земельного участка

№ п/п	Наименование характеристики земельного участка	Значение характеристики
1	2	3
1.	Адрес земельного участка	Российская Федерация, Кемеровская область — Кузбасс, Беловский городской округ, пгт Бачатский, мкр Греческий, 36
1.1.	Сведения о местоположении земельного участка (при отсутствии адреса) в структурированном в соответствии с федеральной информационной адресной системой виде	-
1.2.	Дополнительные сведения о местоположении земельного участка	-
2.	Категория земель	Земли населенных пунктов
3.	Вид (виды) разрешенного использования	-
3.1.	Дополнительные сведения об использовании земельного участка	-
4.	Реестровый номер границ территориальной зоны или в случае отсутствия такого реестрового номера ее индивидуальное обозначение (вид, тип, номер, индекс)	-
5.	Площадь земельного участка ± величина предельной погрешности определения (вычисления) площади (Р± ΔР), м2	1500 ± 14
6.	Формула, примененная для вычисления предельной погрешности определения площади земельного участка, с подставленными значениями и итоговые (вычисленные) значения (ΔР), м2	ΔР=3.5*Mt*√P=3.5*0.1*√1500=14
7.	Предельные минимальный и максимальный размеры земельного участка (Рмин и Рмакс), м2	600 1500
8.	Кадастровый или иной государственный учетный номер (инвентарный) объекта недвижимости, расположенного на образуемом земельном участке	42:21:0601004:909
9.	Кадастровые номера исходных земельных участков	-
9.1.	Кадастровый номер входящего в состав земельного участка, представляющего собой единое землепользование (номер контура многоконтурного земельного участка), преобразование которого осуществляется	-
9.2.	Кадастровые номера земельных участков, исключаемых из состава измененного (исходного) земельного участка, представляющего собой единое землепользование	-
9.3.	Кадастровый или иной государственный учетный номер (инвентарный) объекта недвижимости, расположенного на измененном земельном участке	-
10.	Условный номер земельного участка	:ЗУ279
11.	Учетный номер проекта межевания территории	00.00.0000000.000
12.	Дополнительные сведения об образовании земельного участка	Земельный участок образован из земель неразграниченной государственной собственности. Уполномоченный орган, утвердивший документ об образовании ЗУ: Администрация Беловского городского округа
13.	Сведения о земельных участках (землях общего пользования, территории общего пользования), посредством которых обеспечивается доступ	Земли общего пользования

3. Сведения о характеристиках образуемого земельного участка:	**:ЗУ242 :**
	обозначение земельного участка

№ п/п	Наименование характеристики земельного участка	Значение характеристики
1	2	3
14.	Иные сведения	-
4. Пояснения к сведениям об образуемом земельном участке:		**:ЗУ242 :** обозначение земельного участка
1.	-	

Сведения об образуемых земельных участках

1. Сведения о характерных точках границ образуемых земельных участков

:ЗУ243 :

обозначение земельного участка

Система координат МСК-42, зона 1 **Зона № 1**

Обозначение характерных точек границ	Координаты, м		Метод определения координат	Формулы, примененные для расчета средней квадратической погрешности определения координат характерной точки границ (Mt), с подставленными в такие формулы значениями и итоговые (вычисленные) значения Mt, м	Описание закрепления точки
	X	Y			
1	2	3	4	5	6
				-	
н1445У	503885.96	1339784.36	Метод спутниковых геодезических измерений (определений)	$Mt = \sqrt{(m_0^2 + m_1^2)} = \sqrt{(0,07^2 + 0,07^2)} = 0,10$	-
н1446У	503923.80	1339751.66	Метод спутниковых геодезических измерений (определений)	$Mt = \sqrt{(m_0^2 + m_1^2)} = \sqrt{(0,07^2 + 0,07^2)} = 0,10$	-
н1447У	503943.38	1339774.39	Метод спутниковых геодезических измерений (определений)	$Mt = \sqrt{(m_0^2 + m_1^2)} = \sqrt{(0,07^2 + 0,07^2)} = 0,10$	-
н1448У	503905.54	1339807.09	Метод спутниковых геодезических измерений (определений)	$Mt = \sqrt{(m_0^2 + m_1^2)} = \sqrt{(0,07^2 + 0,07^2)} = 0,10$	-
н1445У	503885.96	1339784.36	Метод спутниковых геодезических измерений (определений)	$Mt = \sqrt{(m_0^2 + m_1^2)} = \sqrt{(0,07^2 + 0,07^2)} = 0,10$	-

2. Сведения о частях границ образуемых земельных участков:

:ЗУ243 :

обозначение земельного участка

Обозначение части границ		Горизонтальное проложение (S), м	Описание прохождения части границ	Сведения о согласовании местоположения границ (согласовано/спорное)
от т.	до т.			
1	2	3	4	5
н1445У	н1446У	50.01	-	Согласовано
н1446У	н1447У	30.00	-	Согласовано
н1447У	н1448У	50.01	-	Согласовано
н1448У	н1445У	30.00	-	Согласовано

3. Сведения о характеристиках образуемого земельного участка:

:ЗУ243 :

обозначение земельного участка

№ п/п	Наименование характеристики земельного участка	Значение характеристики
1	2	3
1.	Адрес земельного участка	Российская Федерация, Кемеровская область — Кузбасс, Беловский городской округ, пгт Бачатский, мкр Греческий, 33
1.1.	Сведения о местоположении земельного участка (при отсутствии адреса) в структурированном в соответствии с федеральной информационной адресной системой виде	-
1.2.	Дополнительные сведения о местоположении земельного участка	-
2.	Категория земель	Земли населенных пунктов
3.	Вид (виды) разрешенного использования	-
3.1.	Дополнительные сведения об использовании земельного участка	-
4.	Реестровый номер границ территориальной зоны или в случае отсутствия такого реестрового номера ее индивидуальное обозначение (вид, тип, номер, индекс)	-
5.	Площадь земельного участка ± величина предельной погрешности определения (вычисления) площади (Р± ΔР), м2	1500 ± 14
6.	Формула, примененная для вычисления предельной погрешности определения площади земельного участка, с подставленными значениями и итоговые (вычисленные) значения (ΔР), м2	ΔР=3.5*Mt*√P=3.5*0.1*√1500=14
7.	Предельные минимальный и максимальный размеры земельного участка (Рмин и Рмакс), м2	600 1500
8.	Кадастровый или иной государственный учетный номер (инвентарный) объекта недвижимости, расположенного на образуемом земельном участке	42:21:0601004:892
9.	Кадастровые номера исходных земельных участков	-
9.1.	Кадастровый номер входящего в состав земельного участка, представляющего собой единое землепользование (номер контура многоконтурного земельного участка), преобразование которого осуществляется	-
9.2.	Кадастровые номера земельных участков, исключаемых из состава измененного (исходного) земельного участка, представляющего собой единое землепользование	-
9.3.	Кадастровый или иной государственный учетный номер (инвентарный) объекта недвижимости, расположенного на измененном земельном участке	-
10.	Условный номер земельного участка	:ЗУ282
11.	Учетный номер проекта межевания территории	00.00.0000000.000
12.	Дополнительные сведения об образовании земельного участка	Земельный участок образован из земель неразграниченной государственной собственности. Уполномоченный орган, утвердивший документ об образовании ЗУ: Администрация Беловского городского округа
13.	Сведения о земельных участках (землях общего пользования, территории общего пользования), посредством которых обеспечивается доступ	Земли общего пользования

3. Сведения о характеристиках образуемого земельного участка:	**:ЗУ243 :**
	обозначение земельного участка

№ п/п	Наименование характеристики земельного участка	Значение характеристики
1	**2**	**3**
14.	Иные сведения	-
4. Пояснения к сведениям об образуемом земельном участке:		**:ЗУ243 :** обозначение земельного участка
1.	-	

Сведения об образуемых земельных участках

1. Сведения о характерных точках границ образуемых земельных участков

:ЗУ244 :

обозначение земельного участка

Система координат МСК-42, зона 1 **Зона № 1**

Обозначение характерных точек границ	Координаты, м		Метод определения координат	Формулы, примененные для расчета средней квадратической погрешности определения координат характерной точки границ (Mt), с подставленными в такие формулы значениями и итоговые (вычисленные) значения Mt, м	Описание закрепления точки
	X	Y			
1	2	3	4	5	6
				-	
н1449У	503915.93	1339819.14	Метод спутниковых геодезических измерений (определений)	$Mt = \sqrt{(m_0^2 + m_1^2)} = \sqrt{(0,07^2 + 0,07^2)} = 0,10$	-
н1450У	503953.81	1339786.50	Метод спутниковых геодезических измерений (определений)	$Mt = \sqrt{(m_0^2 + m_1^2)} = \sqrt{(0,07^2 + 0,07^2)} = 0,10$	-
н1451У	503973.39	1339809.24	Метод спутниковых геодезических измерений (определений)	$Mt = \sqrt{(m_0^2 + m_1^2)} = \sqrt{(0,07^2 + 0,07^2)} = 0,10$	-
н1452У	503935.51	1339841.87	Метод спутниковых геодезических измерений (определений)	$Mt = \sqrt{(m_0^2 + m_1^2)} = \sqrt{(0,07^2 + 0,07^2)} = 0,10$	-
н1449У	503915.93	1339819.14	Метод спутниковых геодезических измерений (определений)	$Mt = \sqrt{(m_0^2 + m_1^2)} = \sqrt{(0,07^2 + 0,07^2)} = 0,10$	-

2. Сведения о частях границ образуемых земельных участков:

:ЗУ244 :

обозначение земельного участка

Обозначение части границ		Горизонтальное проложение (S), м	Описание прохождения части границ	Сведения о согласовании местоположения границ (согласовано/спорное)
от т.	до т.			
1	2	3	4	5
н1449У	н1450У	50.00	-	Согласовано
н1450У	н1451У	30.01	-	Согласовано
н1451У	н1452У	50.00	-	Согласовано
н1452У	н1449У	30.00	-	Согласовано

3. Сведения о характеристиках образуемого земельного участка:

:ЗУ244 :

обозначение земельного участка

№ п/п	Наименование характеристики земельного участка	Значение характеристики
1	2	3
1.	Адрес земельного участка	Российская Федерация, Кемеровская область — Кузбасс, Беловский городской округ, пгт Бачатский, мкр Греческий, 32
1.1.	Сведения о местоположении земельного участка (при отсутствии адреса) в структурированном в соответствии с федеральной информационной адресной системой виде	-
1.2.	Дополнительные сведения о местоположении земельного участка	-
2.	Категория земель	Земли населенных пунктов
3.	Вид (виды) разрешенного использования	-
3.1.	Дополнительные сведения об использовании земельного участка	-
4.	Реестровый номер границ территориальной зоны или в случае отсутствия такого реестрового номера ее индивидуальное обозначение (вид, тип, номер, индекс)	-
5.	Площадь земельного участка ± величина предельной погрешности определения (вычисления) площади (Р± ΔР), м2	1500 ± 14
6.	Формула, примененная для вычисления предельной погрешности определения площади земельного участка, с подставленными значениями и итоговые (вычисленные) значения (ΔР), м2	ΔР=3.5*Mt*√P=3.5*0.1*√1500=14
7.	Предельные минимальный и максимальный размеры земельного участка (Рмин и Рмакс), м2	600 1500
8.	Кадастровый или иной государственный учетный номер (инвентарный) объекта недвижимости, расположенного на образуемом земельном участке	42:21:0601004:898
9.	Кадастровые номера исходных земельных участков	-
9.1.	Кадастровый номер входящего в состав земельного участка, представляющего собой единое землепользование (номер контура многоконтурного земельного участка), преобразование которого осуществляется	-
9.2.	Кадастровые номера земельных участков, исключаемых из состава измененного (исходного) земельного участка, представляющего собой единое землепользование	-
9.3.	Кадастровый или иной государственный учетный номер (инвентарный) объекта недвижимости, расположенного на измененном земельном участке	-
10.	Условный номер земельного участка	:ЗУ283
11.	Учетный номер проекта межевания территории	00.00.0000000.000
12.	Дополнительные сведения об образовании земельного участка	Земельный участок образован из земель неразграниченной государственной собственности. Уполномоченный орган, утвердивший документ об образовании ЗУ: Администрация Беловского городского округа
13.	Сведения о земельных участках (землях общего пользования, территории общего пользования), посредством которых обеспечивается доступ	Земли общего пользования

3. Сведения о характеристиках образуемого земельного участка:	**:ЗУ244 :**
	обозначение земельного участка

№ п/п	Наименование характеристики земельного участка	Значение характеристики
1	2	3
14.	Иные сведения	-
4. Пояснения к сведениям об образуемом земельном участке:		**:ЗУ244 :** обозначение земельного участка
1.	-	

Сведения об образуемых земельных участках

1. Сведения о характерных точках границ образуемых земельных участков **:ЗУ245 :**

обозначение земельного участка

Система координат МСК-42, зона 1 **Зона № 1**

Обозначение характерных точек границ	Координаты, м		Метод определения координат	Формулы, примененные для расчета средней квадратической погрешности определения координат характерной точки границ (Mt), с подставленными в такие формулы значениями и итоговые (вычисленные) значения Mt, м	Описание закрепления точки
	X	Y			
1	2	3	4	5	6
				-	
н1452У	503935.51	1339841.87	Метод спутниковых геодезических измерений (определений)	$Mt = \sqrt{(m_0^2 + m_1^2)} = \sqrt{(0,07^2 + 0,07^2)} = 0,10$	-
н1451У	503973.39	1339809.24	Метод спутниковых геодезических измерений (определений)	$Mt = \sqrt{(m_0^2 + m_1^2)} = \sqrt{(0,07^2 + 0,07^2)} = 0,10$	-
627	503992.96	1339831.97	Метод спутниковых геодезических измерений (определений)	$Mt = \sqrt{(m_0^2 + m_1^2)} = \sqrt{(0,07^2 + 0,07^2)} = 0,10$	-
626	503955.09	1339864.60	Метод спутниковых геодезических измерений (определений)	$Mt = \sqrt{(m_0^2 + m_1^2)} = \sqrt{(0,07^2 + 0,07^2)} = 0,10$	-
н1452У	503935.51	1339841.87	Метод спутниковых геодезических измерений (определений)	$Mt = \sqrt{(m_0^2 + m_1^2)} = \sqrt{(0,07^2 + 0,07^2)} = 0,10$	-

2. Сведения о частях границ образуемых земельных участков: **:ЗУ245 :**

обозначение земельного участка

Обозначение части границ		Горизонтальное проложение (S), м	Описание прохождения части границ	Сведения о согласовании местоположения границ (согласовано/спорное)
от т.	до т.			
1	2	3	4	5
н1452У	н1451У	50.00	-	Согласовано
н1451У	627	29.99	-	Согласовано
627	626	49.99	-	Согласовано
626	н1452У	30.00	-	Согласовано

3. Сведения о характеристиках образуемого земельного участка: **:ЗУ245 :**

обозначение земельного участка

№ п/п	Наименование характеристики земельного участка	Значение характеристики
1	2	3
1.	Адрес земельного участка	Российская Федерация, Кемеровская область — Кузбасс, Беловский городской округ, пгт Бачатский, мкр Греческий, 31
1.1.	Сведения о местоположении земельного участка (при отсутствии адреса) в структурированном в соответствии с федеральной информационной адресной системой виде	-
1.2.	Дополнительные сведения о местоположении земельного участка	-
2.	Категория земель	Земли населенных пунктов
3.	Вид (виды) разрешенного использования	-
3.1.	Дополнительные сведения об использовании земельного участка	-
4.	Реестровый номер границ территориальной зоны или в случае отсутствия такого реестрового номера ее индивидуальное обозначение (вид, тип, номер, индекс)	-
5.	Площадь земельного участка ± величина предельной погрешности определения (вычисления) площади (Р± ΔР), м2	1500 ± 14
6.	Формула, примененная для вычисления предельной погрешности определения площади земельного участка, с подставленными значениями и итоговые (вычисленные) значения (ΔР), м2	ΔР=3.5*Mt*√P=3.5*0.1*√1500=14
7.	Предельные минимальный и максимальный размеры земельного участка (Рмин и Рмакс), м2	600 1500
8.	Кадастровый или иной государственный учетный номер (инвентарный) объекта недвижимости, расположенного на образуемом земельном участке	42:21:0601004:887
9.	Кадастровые номера исходных земельных участков	-
9.1.	Кадастровый номер входящего в состав земельного участка, представляющего собой единое землепользование (номер контура многоконтурного земельного участка), преобразование которого осуществляется	-
9.2.	Кадастровые номера земельных участков, исключаемых из состава измененного (исходного) земельного участка, представляющего собой единое землепользование	-
9.3.	Кадастровый или иной государственный учетный номер (инвентарный) объекта недвижимости, расположенного на измененном земельном участке	-
10.	Условный номер земельного участка	:ЗУ284
11.	Учетный номер проекта межевания территории	00.00.0000000.000
12.	Дополнительные сведения об образовании земельного участка	Земельный участок образован из земель неразграниченной государственной собственности. Уполномоченный орган, утвердивший документ об образовании ЗУ: Администрация Беловского городского округа
13.	Сведения о земельных участках (землях общего пользования, территории общего пользования), посредством которых обеспечивается доступ	Земли общего пользования

3. Сведения о характеристиках образуемого земельного участка:	**:ЗУ245 :**
	обозначение земельного участка

№ п/п	Наименование характеристики земельного участка	Значение характеристики
1	2	3
14.	Иные сведения	-
4. Пояснения к сведениям об образуемом земельном участке:		**:ЗУ245 :** обозначение земельного участка
1.	-	

Сведения об образуемых земельных участках

1. Сведения о характерных точках границ образуемых земельных участков

:ЗУ246 :

обозначение земельного участка

Система координат МСК-42, зона 1 **Зона № 1**

Обозначение характерных точек границ	Координаты, м		Метод определения координат	Формулы, примененные для расчета средней квадратической погрешности определения координат характерной точки границ (Mt), с подставленными в такие формулы значениями и итоговые (вычисленные) значения Mt, м	Описание закрепления точки
	X	Y			
1	2	3	4	5	6
				-	
н1453У	504048.20	1339892.17	Метод спутниковых геодезических измерений (определений)	$Mt = \sqrt{(m_0^2 + m_1^2)} = \sqrt{(0,07^2 + 0,07^2)} = 0,10$	-
550	504066.24	1339913.19	Метод спутниковых геодезических измерений (определений)	$Mt = \sqrt{(m_0^2 + m_1^2)} = \sqrt{(0,07^2 + 0,07^2)} = 0,10$	-
553	504025.25	1339948.41	Метод спутниковых геодезических измерений (определений)	$Mt = \sqrt{(m_0^2 + m_1^2)} = \sqrt{(0,07^2 + 0,07^2)} = 0,10$	-
н1454У	504007.14	1339927.29	Метод спутниковых геодезических измерений (определений)	$Mt = \sqrt{(m_0^2 + m_1^2)} = \sqrt{(0,07^2 + 0,07^2)} = 0,10$	-
н1453У	504048.20	1339892.17	Метод спутниковых геодезических измерений (определений)	$Mt = \sqrt{(m_0^2 + m_1^2)} = \sqrt{(0,07^2 + 0,07^2)} = 0,10$	-

2. Сведения о частях границ образуемых земельных участков:

:ЗУ246 :

обозначение земельного участка

Обозначение части границ		Горизонтальное проложение (S), м	Описание прохождения части границ	Сведения о согласовании местоположения границ (согласовано/спорное)
от т.	до т.			
1	2	3	4	5
н1453У	550	27.70	-	Согласовано
550	553	54.04	-	Согласовано
553	н1454У	27.82	-	Согласовано
н1454У	н1453У	54.03	-	Согласовано

3. Сведения о характеристиках образуемого земельного участка:

:ЗУ246 :

обозначение земельного участка

№ п/п	Наименование характеристики земельного участка	Значение характеристики
1	2	3
1.	Адрес земельного участка	Российская Федерация, Кемеровская область — Кузбасс, Беловский городской округ, пгт Бачатский, мкр Греческий, 28
1.1.	Сведения о местоположении земельного участка (при отсутствии адреса) в структурированном в соответствии с федеральной информационной адресной системой виде	-
1.2.	Дополнительные сведения о местоположении земельного участка	-
2.	Категория земель	Земли населенных пунктов
3.	Вид (виды) разрешенного использования	-
3.1.	Дополнительные сведения об использовании земельного участка	-
4.	Реестровый номер границ территориальной зоны или в случае отсутствия такого реестрового номера ее индивидуальное обозначение (вид, тип, номер, индекс)	-
5.	Площадь земельного участка ± величина предельной погрешности определения (вычисления) площади (Р± ΔР), м2	1500 ± 14
6.	Формула, примененная для вычисления предельной погрешности определения площади земельного участка, с подставленными значениями и итоговые (вычисленные) значения (ΔР), м2	ΔР=3.5*Mt*√P=3.5*0.1*√1500=14
7.	Предельные минимальный и максимальный размеры земельного участка (Рмин и Рмакс), м2	600 1500
8.	Кадастровый или иной государственный учетный номер (инвентарный) объекта недвижимости, расположенного на образуемом земельном участке	-
9.	Кадастровые номера исходных земельных участков	-
9.1.	Кадастровый номер входящего в состав земельного участка, представляющего собой единое землепользование (номер контура многоконтурного земельного участка), преобразование которого осуществляется	-
9.2.	Кадастровые номера земельных участков, исключаемых из состава измененного (исходного) земельного участка, представляющего собой единое землепользование	-
9.3.	Кадастровый или иной государственный учетный номер (инвентарный) объекта недвижимости, расположенного на измененном земельном участке	-
10.	Условный номер земельного участка	:ЗУ286
11.	Учетный номер проекта межевания территории	00.00.0000000.000
12.	Дополнительные сведения об образовании земельного участка	Земельный участок образован из земель неразграниченной государственной собственности. Уполномоченный орган, утвердивший документ об образовании ЗУ: Администрация Беловского городского округа
13.	Сведения о земельных участках (землях общего пользования, территории общего пользования), посредством которых обеспечивается доступ	Земли общего пользования

3. Сведения о характеристиках образуемого земельного участка:	**:ЗУ246 :**
	обозначение земельного участка

№ п/п	Наименование характеристики земельного участка	Значение характеристики
1	2	3
14.	Иные сведения	-
4. Пояснения к сведениям об образуемом земельном участке:		**:ЗУ246 :** обозначение земельного участка
1.	-	

Сведения об образуемых земельных участках

1. Сведения о характерных точках границ образуемых земельных участков

:ЗУ247 :

обозначение земельного участка

Система координат МСК-42, зона 1 **Зона № 1**

Обозначение характерных точек границ	Координаты, м		Метод определения координат	Формулы, примененные для расчета средней квадратической погрешности определения координат характерной точки границ (Mt), с подставленными в такие формулы значениями и итоговые (вычисленные) значения Mt, м	Описание закрепления точки
	X	Y			
1	2	3	4	5	6
				-	
н1455У	504161.27	1340108.91	Метод спутниковых геодезических измерений (определений)	$Mt = \sqrt{(m_0^2 + m_1^2)} = \sqrt{(0,07^2 + 0,07^2)} = 0,10$	-
н1456У	504215.80	1340062.93	Метод спутниковых геодезических измерений (определений)	$Mt = \sqrt{(m_0^2 + m_1^2)} = \sqrt{(0,07^2 + 0,07^2)} = 0,10$	-
н1457У	504216.46	1340132.75	Метод спутниковых геодезических измерений (определений)	$Mt = \sqrt{(m_0^2 + m_1^2)} = \sqrt{(0,07^2 + 0,07^2)} = 0,10$	-
н1458У	504167.06	1340115.59	Метод спутниковых геодезических измерений (определений)	$Mt = \sqrt{(m_0^2 + m_1^2)} = \sqrt{(0,07^2 + 0,07^2)} = 0,10$	-
н1455У	504161.27	1340108.91	Метод спутниковых геодезических измерений (определений)	$Mt = \sqrt{(m_0^2 + m_1^2)} = \sqrt{(0,07^2 + 0,07^2)} = 0,10$	-

2. Сведения о частях границ образуемых земельных участков:

:ЗУ247 :

обозначение земельного участка

Обозначение части границ		Горизонтальное проложение (S), м	Описание прохождения части границ	Сведения о согласовании местоположения границ (согласовано/спорное)
от т.	до т.			
1	2	3	4	5
н1455У	н1456У	71.33	-	Согласовано
н1456У	н1457У	69.82	-	Согласовано
н1457У	н1458У	52.30	-	Согласовано
н1458У	н1455У	8.84	-	Согласовано

3. Сведения о характеристиках образуемого земельного участка:

:ЗУ247 :

обозначение земельного участка

№ п/п	Наименование характеристики земельного участка	Значение характеристики
1	2	3
1.	Адрес земельного участка	-
1.1.	Сведения о местоположении земельного участка (при отсутствии адреса) в структурированном в соответствии с федеральной информационной адресной системой виде	Российская Федерация, Кемеровская область — Кузбасс, Беловский городской округ, пгт Бачатский, мкр Греческий
1.2.	Дополнительные сведения о местоположении земельного участка	-
2.	Категория земель	Земли населенных пунктов
3.	Вид (виды) разрешенного использования	-
3.1.	Дополнительные сведения об использовании земельного участка	-
4.	Реестровый номер границ территориальной зоны или в случае отсутствия такого реестрового номера ее индивидуальное обозначение (вид, тип, номер, индекс)	-
5.	Площадь земельного участка ± величина предельной погрешности определения (вычисления) площади (Р± ΔР), м2	2034 ± 16
6.	Формула, примененная для вычисления предельной погрешности определения площади земельного участка, с подставленными значениями и итоговые (вычисленные) значения (ΔР), м2	ΔР=3.5*Mt*√P=3.5*0.1*√2034=16
7.	Предельные минимальный и максимальный размеры земельного участка (Рмин и Рмакс), м2	- -
8.	Кадастровый или иной государственный учетный номер (инвентарный) объекта недвижимости, расположенного на образуемом земельном участке	42:21:0000000:2456
9.	Кадастровые номера исходных земельных участков	-
9.1.	Кадастровый номер входящего в состав земельного участка, представляющего собой единое землепользование (номер контура многоконтурного земельного участка), преобразование которого осуществляется	-
9.2.	Кадастровые номера земельных участков, исключаемых из состава измененного (исходного) земельного участка, представляющего собой единое землепользование	-
9.3.	Кадастровый или иной государственный учетный номер (инвентарный) объекта недвижимости, расположенного на измененном земельном участке	-
10.	Условный номер земельного участка	:ЗУ290
11.	Учетный номер проекта межевания территории	00.00.0000000.000
12.	Дополнительные сведения об образовании земельного участка	Земельный участок образован из земель неразграниченной государственной собственности. Уполномоченный орган, утвердивший документ об образовании ЗУ: Администрация Беловского городского округа
13.	Сведения о земельных участках (землях общего пользования, территории общего пользования), посредством которых обеспечивается доступ	Земли общего пользования
14.	Иные сведения	-

4. Пояснения к сведениям об образуемом земельном участке:	**:ЗУ247 :**
	обозначение земельного участка

1.	-

Сведения об образуемых земельных участках

1. Сведения о характерных точках границ образуемых земельных участков

:ЗУ248 :

обозначение земельного участка

Система координат МСК-42, зона 1 **Зона № 1**

Обозначение характерных точек границ	Координаты, м		Метод определения координат	Формулы, примененные для расчета средней квадратической погрешности определения координат характерной точки границ (Mt), с подставленными в такие формулы значениями и итоговые (вычисленные) значения Mt, м	Описание закрепления точки
	X	Y			
1	2	3	4	5	6
				-	
н1459У	503838.78	1339817.41	Метод спутниковых геодезических измерений (определений)	$Mt = \sqrt{(m_0^2 + m_1^2)} = \sqrt{(0,07^2 + 0,07^2)} = 0,10$	-
н1460У	503815.23	1339790.11	Метод спутниковых геодезических измерений (определений)	$Mt = \sqrt{(m_0^2 + m_1^2)} = \sqrt{(0,07^2 + 0,07^2)} = 0,10$	-
н1461У	503846.80	1339762.92	Метод спутниковых геодезических измерений (определений)	$Mt = \sqrt{(m_0^2 + m_1^2)} = \sqrt{(0,07^2 + 0,07^2)} = 0,10$	-
н1462У	503870.29	1339790.19	Метод спутниковых геодезических измерений (определений)	$Mt = \sqrt{(m_0^2 + m_1^2)} = \sqrt{(0,07^2 + 0,07^2)} = 0,10$	-
н1459У	503838.78	1339817.41	Метод спутниковых геодезических измерений (определений)	$Mt = \sqrt{(m_0^2 + m_1^2)} = \sqrt{(0,07^2 + 0,07^2)} = 0,10$	-

2. Сведения о частях границ образуемых земельных участков:

:ЗУ248 :

обозначение земельного участка

Обозначение части границ		Горизонтальное проложение (S), м	Описание прохождения части границ	Сведения о согласовании местоположения границ (согласовано/спорное)
от т.	до т.			
1	2	3	4	5
н1459У	н1460У	36.05	-	Согласовано
н1460У	н1461У	41.66	-	Согласовано
н1461У	н1462У	35.99	-	Согласовано
н1462У	н1459У	41.64	-	Согласовано

3. Сведения о характеристиках образуемого земельного участка:

:ЗУ248 :

обозначение земельного участка

№ п/п	Наименование характеристики земельного участка	Значение характеристики
1	2	3
1.	Адрес земельного участка	Российская Федерация, Кемеровская область — Кузбасс, Беловский городской округ, пгт Бачатский, мкр Греческий, 19
1.1.	Сведения о местоположении земельного участка (при отсутствии адреса) в структурированном в соответствии с федеральной информационной адресной системой виде	-
1.2.	Дополнительные сведения о местоположении земельного участка	-
2.	Категория земель	Земли населенных пунктов
3.	Вид (виды) разрешенного использования	-
3.1.	Дополнительные сведения об использовании земельного участка	-
4.	Реестровый номер границ территориальной зоны или в случае отсутствия такого реестрового номера ее индивидуальное обозначение (вид, тип, номер, индекс)	-
5.	Площадь земельного участка ± величина предельной погрешности определения (вычисления) площади (Р± ΔР), м2	1500 ± 14
6.	Формула, примененная для вычисления предельной погрешности определения площади земельного участка, с подставленными значениями и итоговые (вычисленные) значения (ΔР), м2	ΔР=3.5*Mt*√P=3.5*0.1*√1500=14
7.	Предельные минимальный и максимальный размеры земельного участка (Рмин и Рмакс), м2	600 1500
8.	Кадастровый или иной государственный учетный номер (инвентарный) объекта недвижимости, расположенного на образуемом земельном участке	42:21:0601004:912
9.	Кадастровые номера исходных земельных участков	-
9.1.	Кадастровый номер входящего в состав земельного участка, представляющего собой единое землепользование (номер контура многоконтурного земельного участка), преобразование которого осуществляется	-
9.2.	Кадастровые номера земельных участков, исключаемых из состава измененного (исходного) земельного участка, представляющего собой единое землепользование	-
9.3.	Кадастровый или иной государственный учетный номер (инвентарный) объекта недвижимости, расположенного на измененном земельном участке	-
10.	Условный номер земельного участка	:ЗУ292
11.	Учетный номер проекта межевания территории	00.00.0000000.000
12.	Дополнительные сведения об образовании земельного участка	Земельный участок образован из земель неразграниченной государственной собственности. Уполномоченный орган, утвердивший документ об образовании ЗУ: Администрация Беловского городского округа
13.	Сведения о земельных участках (землях общего пользования, территории общего пользования), посредством которых обеспечивается доступ	Земли общего пользования

3. Сведения о характеристиках образуемого земельного участка:	**:ЗУ248 :**
	обозначение земельного участка

№ п/п	Наименование характеристики земельного участка	Значение характеристики
1	**2**	**3**
14.	Иные сведения	-
4. Пояснения к сведениям об образуемом земельном участке:		**:ЗУ248 :** обозначение земельного участка
1.	-	

Сведения об образуемых земельных участках

1. Сведения о характерных точках границ образуемых земельных участков

:ЗУ249 :

обозначение земельного участка

Система координат МСК-42, зона 1 **Зона № 1**

Обозначение характерных точек границ	Координаты, м		Метод определения координат	Формулы, примененные для расчета средней квадратической погрешности определения координат характерной точки границ (Mt), с подставленными в такие формулы значениями и итоговые (вычисленные) значения Mt, м	Описание закрепления точки
	X	Y			
1	2	3	4	5	6
				-	
н1459У	503838.78	1339817.41	Метод спутниковых геодезических измерений (определений)	$Mt = \sqrt{(m_0^2 + m_1^2)} = \sqrt{(0,07^2 + 0,07^2)} = 0,10$	-
н1462У	503870.29	1339790.19	Метод спутниковых геодезических измерений (определений)	$Mt = \sqrt{(m_0^2 + m_1^2)} = \sqrt{(0,07^2 + 0,07^2)} = 0,10$	-
н1463У	503893.77	1339817.44	Метод спутниковых геодезических измерений (определений)	$Mt = \sqrt{(m_0^2 + m_1^2)} = \sqrt{(0,07^2 + 0,07^2)} = 0,10$	-
н1464У	503862.35	1339844.73	Метод спутниковых геодезических измерений (определений)	$Mt = \sqrt{(m_0^2 + m_1^2)} = \sqrt{(0,07^2 + 0,07^2)} = 0,10$	-
н1459У	503838.78	1339817.41	Метод спутниковых геодезических измерений (определений)	$Mt = \sqrt{(m_0^2 + m_1^2)} = \sqrt{(0,07^2 + 0,07^2)} = 0,10$	-

2. Сведения о частях границ образуемых земельных участков:

:ЗУ249 :

обозначение земельного участка

Обозначение части границ		Горизонтальное проложение (S), м	Описание прохождения части границ	Сведения о согласовании местоположения границ (согласовано/спорное)
от т.	до т.			
1	2	3	4	5
н1459У	н1462У	41.64	-	Согласовано
н1462У	н1463У	35.97	-	Согласовано
н1463У	н1464У	41.62	-	Согласовано
н1464У	н1459У	36.08	-	Согласовано

3. Сведения о характеристиках образуемого земельного участка:

:ЗУ249 :

обозначение земельного участка

№ п/п	Наименование характеристики земельного участка	Значение характеристики
1	2	3
1.	Адрес земельного участка	Российская Федерация, Кемеровская область — Кузбасс, Беловский городской округ, пгт Бачатский, мкр Греческий, 20
1.1.	Сведения о местоположении земельного участка (при отсутствии адреса) в структурированном в соответствии с федеральной информационной адресной системой виде	-
1.2.	Дополнительные сведения о местоположении земельного участка	-
2.	Категория земель	Земли населенных пунктов
3.	Вид (виды) разрешенного использования	-
3.1.	Дополнительные сведения об использовании земельного участка	-
4.	Реестровый номер границ территориальной зоны или в случае отсутствия такого реестрового номера ее индивидуальное обозначение (вид, тип, номер, индекс)	-
5.	Площадь земельного участка ± величина предельной погрешности определения (вычисления) площади (Р± ΔР), м2	1500 ± 14
6.	Формула, примененная для вычисления предельной погрешности определения площади земельного участка, с подставленными значениями и итоговые (вычисленные) значения (ΔР), м2	ΔР=3.5*Mt*√P=3.5*0.1*√1500=14
7.	Предельные минимальный и максимальный размеры земельного участка (Рмин и Рмакс), м2	600 1500
8.	Кадастровый или иной государственный учетный номер (инвентарный) объекта недвижимости, расположенного на образуемом земельном участке	42:21:0601004:886
9.	Кадастровые номера исходных земельных участков	-
9.1.	Кадастровый номер входящего в состав земельного участка, представляющего собой единое землепользование (номер контура многоконтурного земельного участка), преобразование которого осуществляется	-
9.2.	Кадастровые номера земельных участков, исключаемых из состава измененного (исходного) земельного участка, представляющего собой единое землепользование	-
9.3.	Кадастровый или иной государственный учетный номер (инвентарный) объекта недвижимости, расположенного на измененном земельном участке	-
10.	Условный номер земельного участка	:ЗУ293
11.	Учетный номер проекта межевания территории	00.00.0000000.000
12.	Дополнительные сведения об образовании земельного участка	Земельный участок образован из земель неразграниченной государственной собственности. Уполномоченный орган, утвердивший документ об образовании ЗУ: Администрация Беловского городского округа
13.	Сведения о земельных участках (землях общего пользования, территории общего пользования), посредством которых обеспечивается доступ	Земли общего пользования

3. Сведения о характеристиках образуемого земельного участка:	**:ЗУ249 :**
	обозначение земельного участка

№ п/п	Наименование характеристики земельного участка	Значение характеристики
1	2	3
14.	Иные сведения	-
4. Пояснения к сведениям об образуемом земельном участке:		**:ЗУ249 :** обозначение земельного участка
1.	-	

Сведения об образуемых земельных участках

1. Сведения о характерных точках границ образуемых земельных участков

:ЗУ250 :

обозначение земельного участка

Система координат МСК-42, зона 1 **Зона № 1**

Обозначение характерных точек границ	Координаты, м		Метод определения координат	Формулы, примененные для расчета средней квадратической погрешности определения координат характерной точки границ (Mt), с подставленными в такие формулы значениями и итоговые (вычисленные) значения Mt, м	Описание закрепления точки
	X	Y			
1	2	3	4	5	6
				-	
н1465У	503619.08	1339392.72	Метод спутниковых геодезических измерений (определений)	$Mt = \sqrt{(m_0^2 + m_1^2)} = \sqrt{(0,07^2 + 0,07^2)} = 0,10$	-
н1466У	503624.92	1339387.47	Метод спутниковых геодезических измерений (определений)	$Mt = \sqrt{(m_0^2 + m_1^2)} = \sqrt{(0,07^2 + 0,07^2)} = 0,10$	-
н1467У	503632.67	1339396.32	Метод спутниковых геодезических измерений (определений)	$Mt = \sqrt{(m_0^2 + m_1^2)} = \sqrt{(0,07^2 + 0,07^2)} = 0,10$	-
н1468У	503626.92	1339401.48	Метод спутниковых геодезических измерений (определений)	$Mt = \sqrt{(m_0^2 + m_1^2)} = \sqrt{(0,07^2 + 0,07^2)} = 0,10$	-
н1465У	503619.08	1339392.72	Метод спутниковых геодезических измерений (определений)	$Mt = \sqrt{(m_0^2 + m_1^2)} = \sqrt{(0,07^2 + 0,07^2)} = 0,10$	-

2. Сведения о частях границ образуемых земельных участков:

:ЗУ250 :

обозначение земельного участка

Обозначение части границ		Горизонтальное проложение (S), м	Описание прохождения части границ	Сведения о согласовании местоположения границ (согласовано/спорное)
от т.	до т.			
1	2	3	4	5
н1465У	н1466У	7.85	-	Согласовано
н1466У	н1467У	11.76	-	Согласовано
н1467У	н1468У	7.73	-	Согласовано
н1468У	н1465У	11.76	-	Согласовано

3. Сведения о характеристиках образуемого земельного участка:

:ЗУ250 :

обозначение земельного участка

№ п/п	Наименование характеристики земельного участка	Значение характеристики
1	2	3
1.	Адрес земельного участка	-
1.1.	Сведения о местоположении земельного участка (при отсутствии адреса) в структурированном в соответствии с федеральной информационной адресной системой виде	Российская Федерация, Кемеровская область — Кузбасс, Беловский городской округ, пгт Бачатский
1.2.	Дополнительные сведения о местоположении земельного участка	-
2.	Категория земель	Земли населенных пунктов
3.	Вид (виды) разрешенного использования	-
3.1.	Дополнительные сведения об использовании земельного участка	-
4.	Реестровый номер границ территориальной зоны или в случае отсутствия такого реестрового номера ее индивидуальное обозначение (вид, тип, номер, индекс)	-
5.	Площадь земельного участка ± величина предельной погрешности определения (вычисления) площади (Р± ΔР), м2	92 ± 3
6.	Формула, примененная для вычисления предельной погрешности определения площади земельного участка, с подставленными значениями и итоговые (вычисленные) значения (ΔР), м2	ΔР=3.5*Mt*√P=3.5*0.1*√92=3
7.	Предельные минимальный и максимальный размеры земельного участка (Рмин и Рмакс), м2	- -
8.	Кадастровый или иной государственный учетный номер (инвентарный) объекта недвижимости, расположенного на образуемом земельном участке	-
9.	Кадастровые номера исходных земельных участков	-
9.1.	Кадастровый номер входящего в состав земельного участка, представляющего собой единое землепользование (номер контура многоконтурного земельного участка), преобразование которого осуществляется	-
9.2.	Кадастровые номера земельных участков, исключаемых из состава измененного (исходного) земельного участка, представляющего собой единое землепользование	-
9.3.	Кадастровый или иной государственный учетный номер (инвентарный) объекта недвижимости, расположенного на измененном земельном участке	-
10.	Условный номер земельного участка	:ЗУ299
11.	Учетный номер проекта межевания территории	00.00.0000000.000
12.	Дополнительные сведения об образовании земельного участка	Земельный участок образован из земель неразграниченной государственной собственности. Уполномоченный орган, утвердивший документ об образовании ЗУ: Администрация Беловского городского округа
13.	Сведения о земельных участках (землях общего пользования, территории общего пользования), посредством которых обеспечивается доступ	Земли общего пользования
14.	Иные сведения	-

4. Пояснения к сведениям об образуемом земельном участке:	**:ЗУ250 :**
	обозначение земельного участка

1.	-

Сведения об образуемых земельных участках

1. Сведения о характерных точках границ образуемых земельных участков

:ЗУ251 :

обозначение земельного участка

Система координат МСК-42, зона 1 **Зона № 1**

Обозначение характерных точек границ	Координаты, м		Метод определения координат	Формулы, примененные для расчета средней квадратической погрешности определения координат характерной точки границ (Mt), с подставленными в такие формулы значениями и итоговые (вычисленные) значения Mt, м	Описание закрепления точки
	X	Y			
1	2	3	4	5	6
Внешний контур				-	
н1469У	502983.03	1339879.35	Метод спутниковых геодезических измерений (определений)	$Mt = \sqrt{(m_0^2 + m_1^2)} = \sqrt{(0,07^2 + 0,07^2)} = 0,10$	-
н1470У	503107.57	1339727.82	Метод спутниковых геодезических измерений (определений)	$Mt = \sqrt{(m_0^2 + m_1^2)} = \sqrt{(0,07^2 + 0,07^2)} = 0,10$	-
н1471У	503149.47	1339676.84	Метод спутниковых геодезических измерений (определений)	$Mt = \sqrt{(m_0^2 + m_1^2)} = \sqrt{(0,07^2 + 0,07^2)} = 0,10$	-
н1472У	503176.00	1339644.56	Метод спутниковых геодезических измерений (определений)	$Mt = \sqrt{(m_0^2 + m_1^2)} = \sqrt{(0,07^2 + 0,07^2)} = 0,10$	-
н1473У	503204.01	1339610.49	Метод спутниковых геодезических измерений (определений)	$Mt = \sqrt{(m_0^2 + m_1^2)} = \sqrt{(0,07^2 + 0,07^2)} = 0,10$	-
н1474У	503223.50	1339586.76	Метод спутниковых геодезических измерений (определений)	$Mt = \sqrt{(m_0^2 + m_1^2)} = \sqrt{(0,07^2 + 0,07^2)} = 0,10$	-
н1475У	503297.10	1339497.21	Метод спутниковых геодезических измерений (определений)	$Mt = \sqrt{(m_0^2 + m_1^2)} = \sqrt{(0,07^2 + 0,07^2)} = 0,10$	-
н1476У	503372.99	1339404.88	Метод спутниковых геодезических измерений (определений)	$Mt = \sqrt{(m_0^2 + m_1^2)} = \sqrt{(0,07^2 + 0,07^2)} = 0,10$	-

1. Сведения о характерных точках границ образуемых земельных участков

:ЗУ251 :

обозначение земельного участка

Система координат МСК-42, зона 1					Зона № 1
Обозначение характерных точек границ	**Координаты, м**		**Метод определения координат**	**Формулы, примененные для расчета средней квадратической погрешности определения координат характерной точки границ (Mt), с подставленными в такие формулы значениями и итоговые (вычисленные) значения Mt, м**	**Описание закрепления точки**
	X	**Y**			
1	**2**	**3**	**4**	**5**	**6**
н1477У	503642.77	1339708.30	Метод спутниковых геодезических измерений (определений)	$Mt = \sqrt{(m_0^2 + m_1^2)} = \sqrt{(0,07^2 + 0,07^2)} = 0,10$	-
н1478У	503775.54	1339864.73	Метод спутниковых геодезических измерений (определений)	$Mt = \sqrt{(m_0^2 + m_1^2)} = \sqrt{(0,07^2 + 0,07^2)} = 0,10$	-
н1479У	503827.73	1339929.05	Метод спутниковых геодезических измерений (определений)	$Mt = \sqrt{(m_0^2 + m_1^2)} = \sqrt{(0,07^2 + 0,07^2)} = 0,10$	-
н1480У	503821.86	1339936.89	Метод спутниковых геодезических измерений (определений)	$Mt = \sqrt{(m_0^2 + m_1^2)} = \sqrt{(0,07^2 + 0,07^2)} = 0,10$	-
н1481У	503830.77	1339946.35	Метод спутниковых геодезических измерений (определений)	$Mt = \sqrt{(m_0^2 + m_1^2)} = \sqrt{(0,07^2 + 0,07^2)} = 0,10$	-
н1482У	503838.32	1339942.10	Метод спутниковых геодезических измерений (определений)	$Mt = \sqrt{(m_0^2 + m_1^2)} = \sqrt{(0,07^2 + 0,07^2)} = 0,10$	-
н1483У	503920.14	1340042.94	Метод спутниковых геодезических измерений (определений)	$Mt = \sqrt{(m_0^2 + m_1^2)} = \sqrt{(0,07^2 + 0,07^2)} = 0,10$	-
н1484У	503949.22	1340070.13	Метод спутниковых геодезических измерений (определений)	$Mt = \sqrt{(m_0^2 + m_1^2)} = \sqrt{(0,07^2 + 0,07^2)} = 0,10$	-
н1485У	503961.58	1340079.24	Метод спутниковых геодезических измерений (определений)	$Mt = \sqrt{(m_0^2 + m_1^2)} = \sqrt{(0,07^2 + 0,07^2)} = 0,10$	-

1. Сведения о характерных точках границ образуемых земельных участков	**:ЗУ251 :**
	обозначение земельного участка

Система координат МСК-42, зона 1					Зона № 1
Обозначение характерных точек границ	**Координаты, м**		**Метод определения координат**	**Формулы, примененные для расчета средней квадратической погрешности определения координат характерной точки границ (Mt), с подставленными в такие формулы значениями и итоговые (вычисленные) значения Mt, м**	**Описание закрепления точки**
	X	**Y**			
1	**2**	**3**	**4**	**5**	**6**
н1486У	503960.74	1340089.68	Метод спутниковых геодезических измерений (определений)	$Mt = \sqrt{(m_0^2 + m_1^2)} = \sqrt{(0,07^2 + 0,07^2)} = 0,10$	-
н1487У	503960.60	1340097.74	Метод спутниковых геодезических измерений (определений)	$Mt = \sqrt{(m_0^2 + m_1^2)} = \sqrt{(0,07^2 + 0,07^2)} = 0,10$	-
н1488У	503820.50	1339952.00	Метод спутниковых геодезических измерений (определений)	$Mt = \sqrt{(m_0^2 + m_1^2)} = \sqrt{(0,07^2 + 0,07^2)} = 0,10$	-
н1489У	503764.73	1339936.08	Метод спутниковых геодезических измерений (определений)	$Mt = \sqrt{(m_0^2 + m_1^2)} = \sqrt{(0,07^2 + 0,07^2)} = 0,10$	-
н1490У	503418.86	1340000.36	Метод спутниковых геодезических измерений (определений)	$Mt = \sqrt{(m_0^2 + m_1^2)} = \sqrt{(0,07^2 + 0,07^2)} = 0,10$	-
н1491У	503406.54	1339960.61	Метод спутниковых геодезических измерений (определений)	$Mt = \sqrt{(m_0^2 + m_1^2)} = \sqrt{(0,07^2 + 0,07^2)} = 0,10$	-
н1492У	503227.57	1340026.40	Метод спутниковых геодезических измерений (определений)	$Mt = \sqrt{(m_0^2 + m_1^2)} = \sqrt{(0,07^2 + 0,07^2)} = 0,10$	-
н1493У	503165.26	1339976.46	Метод спутниковых геодезических измерений (определений)	$Mt = \sqrt{(m_0^2 + m_1^2)} = \sqrt{(0,07^2 + 0,07^2)} = 0,10$	-
н1494У	502845.33	1340294.81	Метод спутниковых геодезических измерений (определений)	$Mt = \sqrt{(m_0^2 + m_1^2)} = \sqrt{(0,07^2 + 0,07^2)} = 0,10$	-

1. Сведения о характерных точках границ образуемых земельных участков	**:ЗУ251 :**
	обозначение земельного участка

Система координат МСК-42, зона 1					Зона № 1
Обозначение характерных точек границ	**Координаты, м**		**Метод определения координат**	**Формулы, примененные для расчета средней квадратической погрешности определения координат характерной точки границ (Mt), с подставленными в такие формулы значениями и итоговые (вычисленные) значения Mt, м**	**Описание закрепления точки**
	X	**Y**			
1	**2**	**3**	**4**	**5**	**6**
н1495У	502843.35	1340296.64	Метод спутниковых геодезических измерений (определений)	$Mt = \sqrt{(m_0^2 + m_1^2)} = \sqrt{(0,07^2 + 0,07^2)} = 0,10$	-
н1496У	502750.39	1340227.12	Метод спутниковых геодезических измерений (определений)	$Mt = \sqrt{(m_0^2 + m_1^2)} = \sqrt{(0,07^2 + 0,07^2)} = 0,10$	-
н1497У	502679.51	1340169.36	Метод спутниковых геодезических измерений (определений)	$Mt = \sqrt{(m_0^2 + m_1^2)} = \sqrt{(0,07^2 + 0,07^2)} = 0,10$	-
н1498У	502659.83	1340152.08	Метод спутниковых геодезических измерений (определений)	$Mt = \sqrt{(m_0^2 + m_1^2)} = \sqrt{(0,07^2 + 0,07^2)} = 0,10$	-
н1499У	502645.43	1340140.08	Метод спутниковых геодезических измерений (определений)	$Mt = \sqrt{(m_0^2 + m_1^2)} = \sqrt{(0,07^2 + 0,07^2)} = 0,10$	-
н1500У	502568.31	1340084.08	Метод спутниковых геодезических измерений (определений)	$Mt = \sqrt{(m_0^2 + m_1^2)} = \sqrt{(0,07^2 + 0,07^2)} = 0,10$	-
н1501У	502415.15	1339967.92	Метод спутниковых геодезических измерений (определений)	$Mt = \sqrt{(m_0^2 + m_1^2)} = \sqrt{(0,07^2 + 0,07^2)} = 0,10$	-
н1502У	502291.63	1339871.04	Метод спутниковых геодезических измерений (определений)	$Mt = \sqrt{(m_0^2 + m_1^2)} = \sqrt{(0,07^2 + 0,07^2)} = 0,10$	-
н1469У	502983.03	1339879.35	Метод спутниковых геодезических измерений (определений)	$Mt = \sqrt{(m_0^2 + m_1^2)} = \sqrt{(0,07^2 + 0,07^2)} = 0,10$	-
Внутренний контур				-	

1. Сведения о характерных точках границ образуемых земельных участков	**:ЗУ251 :**
	обозначение земельного участка

Система координат МСК-42, зона 1					Зона № 1
Обозначение характерных точек границ	**Координаты, м**		**Метод определения координат**	**Формулы, примененные для расчета средней квадратической погрешности определения координат характерной точки границ (Mt), с подставленными в такие формулы значениями и итоговые (вычисленные) значения Mt, м**	**Описание закрепления точки**
	X	**Y**			
1	**2**	**3**	**4**	**5**	**6**
н1503У	503421.62	1339999.54	Метод спутниковых геодезических измерений (определений)	$Mt = \sqrt{(m_0^2 + m_1^2)} = \sqrt{(0,07^2 + 0,07^2)} = 0,10$	-
н1504У	503421.49	1339998.55	Метод спутниковых геодезических измерений (определений)	$Mt = \sqrt{(m_0^2 + m_1^2)} = \sqrt{(0,07^2 + 0,07^2)} = 0,10$	-
н1505У	503420.50	1339998.68	Метод спутниковых геодезических измерений (определений)	$Mt = \sqrt{(m_0^2 + m_1^2)} = \sqrt{(0,07^2 + 0,07^2)} = 0,10$	-
н1506У	503420.63	1339999.67	Метод спутниковых геодезических измерений (определений)	$Mt = \sqrt{(m_0^2 + m_1^2)} = \sqrt{(0,07^2 + 0,07^2)} = 0,10$	-
н1503У	503421.62	1339999.54	Метод спутниковых геодезических измерений (определений)	$Mt = \sqrt{(m_0^2 + m_1^2)} = \sqrt{(0,07^2 + 0,07^2)} = 0,10$	-
Внутренний контур				-	
н1507У	503446.05	1339995.01	Метод спутниковых геодезических измерений (определений)	$Mt = \sqrt{(m_0^2 + m_1^2)} = \sqrt{(0,07^2 + 0,07^2)} = 0,10$	-
н1508У	503445.90	1339994.02	Метод спутниковых геодезических измерений (определений)	$Mt = \sqrt{(m_0^2 + m_1^2)} = \sqrt{(0,07^2 + 0,07^2)} = 0,10$	-
н1509У	503444.91	1339994.17	Метод спутниковых геодезических измерений (определений)	$Mt = \sqrt{(m_0^2 + m_1^2)} = \sqrt{(0,07^2 + 0,07^2)} = 0,10$	-
н1510У	503445.06	1339995.16	Метод спутниковых геодезических измерений (определений)	$Mt = \sqrt{(m_0^2 + m_1^2)} = \sqrt{(0,07^2 + 0,07^2)} = 0,10$	-

1. Сведения о характерных точках границ образуемых земельных участков	**:ЗУ251 :**
	обозначение земельного участка

Система координат МСК-42, зона 1					Зона № 1
Обозначение характерных точек границ	**Координаты, м**		**Метод определения координат**	**Формулы, примененные для расчета средней квадратической погрешности определения координат характерной точки границ (Mt), с подставленными в такие формулы значениями и итоговые (вычисленные) значения Mt, м**	**Описание закрепления точки**
	X	**Y**			
1	**2**	**3**	**4**	**5**	**6**
н1507У	503446.05	1339995.01	Метод спутниковых геодезических измерений (определений)	$Mt = \sqrt{(m_0^2 + m_1^2)} = \sqrt{(0,07^2 + 0,07^2)} = 0,10$	-
Внутренний контур				-	
н1511У	503470.47	1339990.41	Метод спутниковых геодезических измерений (определений)	$Mt = \sqrt{(m_0^2 + m_1^2)} = \sqrt{(0,07^2 + 0,07^2)} = 0,10$	-
н1512У	503470.31	1339989.42	Метод спутниковых геодезических измерений (определений)	$Mt = \sqrt{(m_0^2 + m_1^2)} = \sqrt{(0,07^2 + 0,07^2)} = 0,10$	-
н1513У	503469.33	1339989.58	Метод спутниковых геодезических измерений (определений)	$Mt = \sqrt{(m_0^2 + m_1^2)} = \sqrt{(0,07^2 + 0,07^2)} = 0,10$	-
н1514У	503469.49	1339990.57	Метод спутниковых геодезических измерений (определений)	$Mt = \sqrt{(m_0^2 + m_1^2)} = \sqrt{(0,07^2 + 0,07^2)} = 0,10$	-
н1511У	503470.47	1339990.41	Метод спутниковых геодезических измерений (определений)	$Mt = \sqrt{(m_0^2 + m_1^2)} = \sqrt{(0,07^2 + 0,07^2)} = 0,10$	-
Внутренний контур				-	
н1515У	503494.58	1339985.73	Метод спутниковых геодезических измерений (определений)	$Mt = \sqrt{(m_0^2 + m_1^2)} = \sqrt{(0,07^2 + 0,07^2)} = 0,10$	-
н1516У	503494.44	1339984.73	Метод спутниковых геодезических измерений (определений)	$Mt = \sqrt{(m_0^2 + m_1^2)} = \sqrt{(0,07^2 + 0,07^2)} = 0,10$	-
н1517У	503493.44	1339984.87	Метод спутниковых геодезических измерений (определений)	$Mt = \sqrt{(m_0^2 + m_1^2)} = \sqrt{(0,07^2 + 0,07^2)} = 0,10$	-

1. Сведения о характерных точках границ образуемых земельных участков	**:ЗУ251 :**
	обозначение земельного участка

Система координат МСК-42, зона 1					Зона № 1
Обозначение характерных точек границ	**Координаты, м**		**Метод определения координат**	**Формулы, примененные для расчета средней квадратической погрешности определения координат характерной точки границ (Mt), с подставленными в такие формулы значениями и итоговые (вычисленные) значения Mt, м**	**Описание закрепления точки**
	X	**Y**			
1	**2**	**3**	**4**	**5**	**6**
н1518У	503493.58	1339985.87	Метод спутниковых геодезических измерений (определений)	$Mt = \sqrt{(m_0^2 + m_1^2)} = \sqrt{(0,07^2 + 0,07^2)} = 0,10$	-
н1515У	503494.58	1339985.73	Метод спутниковых геодезических измерений (определений)	$Mt = \sqrt{(m_0^2 + m_1^2)} = \sqrt{(0,07^2 + 0,07^2)} = 0,10$	-
Внутренний контур				-	
н1519У	503519.64	1339980.97	Метод спутниковых геодезических измерений (определений)	$Mt = \sqrt{(m_0^2 + m_1^2)} = \sqrt{(0,07^2 + 0,07^2)} = 0,10$	-
н1520У	503519.48	1339979.98	Метод спутниковых геодезических измерений (определений)	$Mt = \sqrt{(m_0^2 + m_1^2)} = \sqrt{(0,07^2 + 0,07^2)} = 0,10$	-
н1521У	503518.50	1339980.14	Метод спутниковых геодезических измерений (определений)	$Mt = \sqrt{(m_0^2 + m_1^2)} = \sqrt{(0,07^2 + 0,07^2)} = 0,10$	-
н1522У	503518.66	1339981.13	Метод спутниковых геодезических измерений (определений)	$Mt = \sqrt{(m_0^2 + m_1^2)} = \sqrt{(0,07^2 + 0,07^2)} = 0,10$	-
н1519У	503519.64	1339980.97	Метод спутниковых геодезических измерений (определений)	$Mt = \sqrt{(m_0^2 + m_1^2)} = \sqrt{(0,07^2 + 0,07^2)} = 0,10$	-
Внутренний контур				-	
н1523У	503544.35	1339976.22	Метод спутниковых геодезических измерений (определений)	$Mt = \sqrt{(m_0^2 + m_1^2)} = \sqrt{(0,07^2 + 0,07^2)} = 0,10$	-
н1524У	503544.18	1339975.22	Метод спутниковых геодезических измерений (определений)	$Mt = \sqrt{(m_0^2 + m_1^2)} = \sqrt{(0,07^2 + 0,07^2)} = 0,10$	-

1. Сведения о характерных точках границ образуемых земельных участков	**:ЗУ251 :**
	обозначение земельного участка

Система координат МСК-42, зона 1					Зона № 1
Обозначение характерных точек границ	**Координаты, м**		**Метод определения координат**	**Формулы, примененные для расчета средней квадратической погрешности определения координат характерной точки границ (Mt), с подставленными в такие формулы значениями и итоговые (вычисленные) значения Mt, м**	**Описание закрепления точки**
	X	**Y**			
1	**2**	**3**	**4**	**5**	**6**
н1525У	503543.19	1339975.39	Метод спутниковых геодезических измерений (определений)	$Mt = \sqrt{(m_0^2 + m_1^2)} = \sqrt{(0,07^2 + 0,07^2)} = 0,10$	-
н1526У	503543.36	1339976.38	Метод спутниковых геодезических измерений (определений)	$Mt = \sqrt{(m_0^2 + m_1^2)} = \sqrt{(0,07^2 + 0,07^2)} = 0,10$	-
н1523У	503544.35	1339976.22	Метод спутниковых геодезических измерений (определений)	$Mt = \sqrt{(m_0^2 + m_1^2)} = \sqrt{(0,07^2 + 0,07^2)} = 0,10$	-
Внутренний контур				-	
н1527У	503569.06	1339971.30	Метод спутниковых геодезических измерений (определений)	$Mt = \sqrt{(m_0^2 + m_1^2)} = \sqrt{(0,07^2 + 0,07^2)} = 0,10$	-
н1528У	503568.90	1339970.32	Метод спутниковых геодезических измерений (определений)	$Mt = \sqrt{(m_0^2 + m_1^2)} = \sqrt{(0,07^2 + 0,07^2)} = 0,10$	-
н1529У	503567.92	1339970.48	Метод спутниковых геодезических измерений (определений)	$Mt = \sqrt{(m_0^2 + m_1^2)} = \sqrt{(0,07^2 + 0,07^2)} = 0,10$	-
н1530У	503568.08	1339971.46	Метод спутниковых геодезических измерений (определений)	$Mt = \sqrt{(m_0^2 + m_1^2)} = \sqrt{(0,07^2 + 0,07^2)} = 0,10$	-
н1527У	503569.06	1339971.30	Метод спутниковых геодезических измерений (определений)	$Mt = \sqrt{(m_0^2 + m_1^2)} = \sqrt{(0,07^2 + 0,07^2)} = 0,10$	-
Внутренний контур				-	
н1531У	503593.76	1339966.48	Метод спутниковых геодезических измерений (определений)	$Mt = \sqrt{(m_0^2 + m_1^2)} = \sqrt{(0,07^2 + 0,07^2)} = 0,10$	-

1. Сведения о характерных точках границ образуемых земельных участков	**:ЗУ251 :**
	обозначение земельного участка

Система координат МСК-42, зона 1					Зона № 1
Обозначение характерных точек границ	**Координаты, м**		**Метод определения координат**	**Формулы, примененные для расчета средней квадратической погрешности определения координат характерной точки границ (Mt), с подставленными в такие формулы значениями и итоговые (вычисленные) значения Mt, м**	**Описание закрепления точки**
	X	**Y**			
1	**2**	**3**	**4**	**5**	**6**
н1532У	503593.61	1339965.50	Метод спутниковых геодезических измерений (определений)	$Mt = \sqrt{(m_0^2 + m_1^2)} = \sqrt{(0,07^2 + 0,07^2)} = 0,10$	-
н1533У	503592.62	1339965.65	Метод спутниковых геодезических измерений (определений)	$Mt = \sqrt{(m_0^2 + m_1^2)} = \sqrt{(0,07^2 + 0,07^2)} = 0,10$	-
н1534У	503592.77	1339966.63	Метод спутниковых геодезических измерений (определений)	$Mt = \sqrt{(m_0^2 + m_1^2)} = \sqrt{(0,07^2 + 0,07^2)} = 0,10$	-
н1531У	503593.76	1339966.48	Метод спутниковых геодезических измерений (определений)	$Mt = \sqrt{(m_0^2 + m_1^2)} = \sqrt{(0,07^2 + 0,07^2)} = 0,10$	-
Внутренний контур				-	
н1535У	503618.35	1339961.82	Метод спутниковых геодезических измерений (определений)	$Mt = \sqrt{(m_0^2 + m_1^2)} = \sqrt{(0,07^2 + 0,07^2)} = 0,10$	-
н1536У	503618.16	1339960.84	Метод спутниковых геодезических измерений (определений)	$Mt = \sqrt{(m_0^2 + m_1^2)} = \sqrt{(0,07^2 + 0,07^2)} = 0,10$	-
н1537У	503617.18	1339961.02	Метод спутниковых геодезических измерений (определений)	$Mt = \sqrt{(m_0^2 + m_1^2)} = \sqrt{(0,07^2 + 0,07^2)} = 0,10$	-
н1538У	503617.37	1339962.01	Метод спутниковых геодезических измерений (определений)	$Mt = \sqrt{(m_0^2 + m_1^2)} = \sqrt{(0,07^2 + 0,07^2)} = 0,10$	-
н1535У	503618.35	1339961.82	Метод спутниковых геодезических измерений (определений)	$Mt = \sqrt{(m_0^2 + m_1^2)} = \sqrt{(0,07^2 + 0,07^2)} = 0,10$	-
Внутренний контур				-	

1. Сведения о характерных точках границ образуемых земельных участков	**:ЗУ251 :**
	обозначение земельного участка

Система координат МСК-42, зона 1					Зона № 1
Обозначение характерных точек границ	**Координаты, м**		**Метод определения координат**	**Формулы, примененные для расчета средней квадратической погрешности определения координат характерной точки границ (Mt), с подставленными в такие формулы значениями и итоговые (вычисленные) значения Mt, м**	**Описание закрепления точки**
	X	**Y**			
1	**2**	**3**	**4**	**5**	**6**
н1539У	503642.99	1339957.17	Метод спутниковых геодезических измерений (определений)	$Mt = \sqrt{(m_0^2 + m_1^2)} = \sqrt{(0,07^2 + 0,07^2)} = 0,10$	-
н1540У	503642.84	1339956.18	Метод спутниковых геодезических измерений (определений)	$Mt = \sqrt{(m_0^2 + m_1^2)} = \sqrt{(0,07^2 + 0,07^2)} = 0,10$	-
н1541У	503641.85	1339956.33	Метод спутниковых геодезических измерений (определений)	$Mt = \sqrt{(m_0^2 + m_1^2)} = \sqrt{(0,07^2 + 0,07^2)} = 0,10$	-
н1542У	503642.00	1339957.32	Метод спутниковых геодезических измерений (определений)	$Mt = \sqrt{(m_0^2 + m_1^2)} = \sqrt{(0,07^2 + 0,07^2)} = 0,10$	-
н1539У	503642.99	1339957.17	Метод спутниковых геодезических измерений (определений)	$Mt = \sqrt{(m_0^2 + m_1^2)} = \sqrt{(0,07^2 + 0,07^2)} = 0,10$	-
Внутренний контур				-	
н1543У	503667.86	1339952.47	Метод спутниковых геодезических измерений (определений)	$Mt = \sqrt{(m_0^2 + m_1^2)} = \sqrt{(0,07^2 + 0,07^2)} = 0,10$	-
н1544У	503667.73	1339951.48	Метод спутниковых геодезических измерений (определений)	$Mt = \sqrt{(m_0^2 + m_1^2)} = \sqrt{(0,07^2 + 0,07^2)} = 0,10$	-
н1545У	503666.74	1339951.61	Метод спутниковых геодезических измерений (определений)	$Mt = \sqrt{(m_0^2 + m_1^2)} = \sqrt{(0,07^2 + 0,07^2)} = 0,10$	-
н1546У	503666.87	1339952.60	Метод спутниковых геодезических измерений (определений)	$Mt = \sqrt{(m_0^2 + m_1^2)} = \sqrt{(0,07^2 + 0,07^2)} = 0,10$	-

1. Сведения о характерных точках границ образуемых земельных участков	**:ЗУ251 :**
	обозначение земельного участка

Система координат МСК-42, зона 1					Зона № 1
Обозначение характерных точек границ	**Координаты, м**		**Метод определения координат**	**Формулы, примененные для расчета средней квадратической погрешности определения координат характерной точки границ (Mt), с подставленными в такие формулы значениями и итоговые (вычисленные) значения Mt, м**	**Описание закрепления точки**
	X	**Y**			
1	**2**	**3**	**4**	**5**	**6**
н1543У	503667.86	1339952.47	Метод спутниковых геодезических измерений (определений)	$Mt = \sqrt{(m_0^2 + m_1^2)} = \sqrt{(0,07^2 + 0,07^2)} = 0,10$	-
Внутренний контур				-	
н1547У	503692.42	1339947.57	Метод спутниковых геодезических измерений (определений)	$Mt = \sqrt{(m_0^2 + m_1^2)} = \sqrt{(0,07^2 + 0,07^2)} = 0,10$	-
н1548У	503692.29	1339946.58	Метод спутниковых геодезических измерений (определений)	$Mt = \sqrt{(m_0^2 + m_1^2)} = \sqrt{(0,07^2 + 0,07^2)} = 0,10$	-
н1549У	503691.30	1339946.71	Метод спутниковых геодезических измерений (определений)	$Mt = \sqrt{(m_0^2 + m_1^2)} = \sqrt{(0,07^2 + 0,07^2)} = 0,10$	-
н1550У	503691.43	1339947.70	Метод спутниковых геодезических измерений (определений)	$Mt = \sqrt{(m_0^2 + m_1^2)} = \sqrt{(0,07^2 + 0,07^2)} = 0,10$	-
н1547У	503692.42	1339947.57	Метод спутниковых геодезических измерений (определений)	$Mt = \sqrt{(m_0^2 + m_1^2)} = \sqrt{(0,07^2 + 0,07^2)} = 0,10$	-
Внутренний контур				-	
н1551У	503716.92	1339942.87	Метод спутниковых геодезических измерений (определений)	$Mt = \sqrt{(m_0^2 + m_1^2)} = \sqrt{(0,07^2 + 0,07^2)} = 0,10$	-
н1552У	503716.79	1339941.87	Метод спутниковых геодезических измерений (определений)	$Mt = \sqrt{(m_0^2 + m_1^2)} = \sqrt{(0,07^2 + 0,07^2)} = 0,10$	-
н1553У	503715.80	1339942.00	Метод спутниковых геодезических измерений (определений)	$Mt = \sqrt{(m_0^2 + m_1^2)} = \sqrt{(0,07^2 + 0,07^2)} = 0,10$	-

1. Сведения о характерных точках границ образуемых земельных участков	**:ЗУ251 :**
	обозначение земельного участка

Система координат МСК-42, зона 1					Зона № 1
Обозначение характерных точек границ	**Координаты, м**		**Метод определения координат**	**Формулы, примененные для расчета средней квадратической погрешности определения координат характерной точки границ (Mt), с подставленными в такие формулы значениями и итоговые (вычисленные) значения Mt, м**	**Описание закрепления точки**
	X	**Y**			
1	**2**	**3**	**4**	**5**	**6**
н1554У	503715.94	1339943.00	Метод спутниковых геодезических измерений (определений)	$Mt = \sqrt{(m_0^2 + m_1^2)} = \sqrt{(0,07^2 + 0,07^2)} = 0,10$	-
н1551У	503716.92	1339942.87	Метод спутниковых геодезических измерений (определений)	$Mt = \sqrt{(m_0^2 + m_1^2)} = \sqrt{(0,07^2 + 0,07^2)} = 0,10$	-
Внутренний контур				-	
н1555У	503740.91	1339938.61	Метод спутниковых геодезических измерений (определений)	$Mt = \sqrt{(m_0^2 + m_1^2)} = \sqrt{(0,07^2 + 0,07^2)} = 0,10$	-
н1556У	503740.79	1339937.62	Метод спутниковых геодезических измерений (определений)	$Mt = \sqrt{(m_0^2 + m_1^2)} = \sqrt{(0,07^2 + 0,07^2)} = 0,10$	-
н1557У	503739.80	1339937.73	Метод спутниковых геодезических измерений (определений)	$Mt = \sqrt{(m_0^2 + m_1^2)} = \sqrt{(0,07^2 + 0,07^2)} = 0,10$	-
н1558У	503739.91	1339938.73	Метод спутниковых геодезических измерений (определений)	$Mt = \sqrt{(m_0^2 + m_1^2)} = \sqrt{(0,07^2 + 0,07^2)} = 0,10$	-
н1555У	503740.91	1339938.61	Метод спутниковых геодезических измерений (определений)	$Mt = \sqrt{(m_0^2 + m_1^2)} = \sqrt{(0,07^2 + 0,07^2)} = 0,10$	-
Внутренний контур				-	
н1559У	503766.01	1339933.47	Метод спутниковых геодезических измерений (определений)	$Mt = \sqrt{(m_0^2 + m_1^2)} = \sqrt{(0,07^2 + 0,07^2)} = 0,10$	-
н1560У	503765.77	1339932.50	Метод спутниковых геодезических измерений (определений)	$Mt = \sqrt{(m_0^2 + m_1^2)} = \sqrt{(0,07^2 + 0,07^2)} = 0,10$	-

1. Сведения о характерных точках границ образуемых земельных участков	**:ЗУ251 :**
	обозначение земельного участка

Система координат МСК-42, зона 1 **Зона № 1**

Обозначение характерных точек границ	Координаты, м		Метод определения координат	Формулы, примененные для расчета средней квадратической погрешности определения координат характерной точки границ (Mt), с подставленными в такие формулы значениями и итоговые (вычисленные) значения Mt, м	Описание закрепления точки
	X	Y			
1	2	3	4	5	6
н1561У	503763.39	1339933.09	Метод спутниковых геодезических измерений (определений)	$Mt = \sqrt{(m_0^2 + m_1^2)} = \sqrt{(0,07^2 + 0,07^2)} = 0,10$	-
н1562У	503763.63	1339934.06	Метод спутниковых геодезических измерений (определений)	$Mt = \sqrt{(m_0^2 + m_1^2)} = \sqrt{(0,07^2 + 0,07^2)} = 0,10$	-
н1559У	503766.01	1339933.47	Метод спутниковых геодезических измерений (определений)	$Mt = \sqrt{(m_0^2 + m_1^2)} = \sqrt{(0,07^2 + 0,07^2)} = 0,10$	-

2. Сведения о частях границ образуемых земельных участков: **:ЗУ251 :**

обозначение земельного участка

Обозначение части границ		Горизонтальное проложение (S), м	Описание прохождения части границ	Сведения о согласовании местоположения границ (согласовано/спорное)
от т.	до т.			
1	2	3	4	5
Внешний контур				
н1469У	н1470У	196.14	-	Согласовано
н1470У	н1471У	65.99	-	Согласовано
н1471У	н1472У	41.78	-	Согласовано
н1472У	н1473У	44.11	-	Согласовано
н1473У	н1474У	30.71	-	Согласовано
н1474У	н1475У	115.91	-	Согласовано
н1475У	н1476У	119.52	-	Согласовано
н1476У	н1477У	406.01	-	Согласовано
н1477У	н1478У	205.18	-	Согласовано
н1478У	н1479У	82.83	-	Согласовано
н1479У	н1480У	9.79	-	Согласовано
н1480У	н1481У	13.00	-	Согласовано
н1481У	н1482У	8.66	-	Согласовано
н1482У	н1483У	129.86	-	Согласовано

2. Сведения о частях границ образуемых земельных участков: **:ЗУ251 :**

обозначение земельного участка

Обозначение части границ		Горизонтальное проложение (S), м	Описание прохождения части границ	Сведения о согласовании местоположения границ (согласовано/спорное)
от т.	до т.			
1	2	3	4	5
н1483У	н1484У	39.81	-	Согласовано
н1484У	н1485У	15.35	-	Согласовано
н1485У	н1486У	10.47	-	Согласовано
н1486У	н1487У	8.06	-	Согласовано
н1487У	н1488У	202.16	-	Согласовано
н1488У	н1489У	58.00	-	Согласовано
н1489У	н1490У	351.79	-	Согласовано
н1490У	н1491У	41.62	-	Согласовано
н1491У	н1492У	190.68	-	Согласовано
н1492У	н1493У	79.85	-	Согласовано
н1493У	н1494У	451.33	-	Согласовано
н1494У	н1495У	2.70	-	Согласовано
н1495У	н1496У	116.08	-	Согласовано
н1496У	н1497У	91.43	-	Согласовано
н1497У	н1498У	26.19	-	Согласовано
н1498У	н1499У	18.74	-	Согласовано
н1499У	н1500У	95.31	-	Согласовано
н1500У	н1501У	192.23	-	Согласовано
н1501У	н1502У	156.98	-	Согласовано
н1502У	н1469У	691.45	-	Согласовано
Внутренний контур				
н1503У	н1504У	1.00	-	Согласовано
н1504У	н1505У	1.00	-	Согласовано
н1505У	н1506У	1.00	-	Согласовано
н1506У	н1503У	1.00	-	Согласовано
Внутренний контур				
н1507У	н1508У	1.00	-	Согласовано
н1508У	н1509У	1.00	-	Согласовано
н1509У	н1510У	1.00	-	Согласовано
н1510У	н1507У	1.00	-	Согласовано
Внутренний контур				
н1511У	н1512У	1.00	-	Согласовано
н1512У	н1513У	0.99	-	Согласовано
н1513У	н1514У	1.00	-	Согласовано
н1514У	н1511У	0.99	-	Согласовано
Внутренний контур				
н1515У	н1516У	1.01	-	Согласовано
н1516У	н1517У	1.01	-	Согласовано

2. Сведения о частях границ образуемых земельных участков: **:ЗУ251 :**

обозначение земельного участка

Обозначение части границ		Горизонтальное проложение (S), м	Описание прохождения части границ	Сведения о согласовании местоположения границ (согласовано/спорное)
от т.	до т.			
1	2	3	4	5
н1517У	н1518У	1.01	-	Согласовано
н1518У	н1515У	1.01	-	Согласовано
Внутренний контур				
н1519У	н1520У	1.00	-	Согласовано
н1520У	н1521У	0.99	-	Согласовано
н1521У	н1522У	1.00	-	Согласовано
н1522У	н1519У	0.99	-	Согласовано
Внутренний контур				
н1523У	н1524У	1.01	-	Согласовано
н1524У	н1525У	1.00	-	Согласовано
н1525У	н1526У	1.00	-	Согласовано
н1526У	н1523У	1.00	-	Согласовано
Внутренний контур				
н1527У	н1528У	0.99	-	Согласовано
н1528У	н1529У	0.99	-	Согласовано
н1529У	н1530У	0.99	-	Согласовано
н1530У	н1527У	0.99	-	Согласовано
Внутренний контур				
н1531У	н1532У	0.99	-	Согласовано
н1532У	н1533У	1.00	-	Согласовано
н1533У	н1534У	0.99	-	Согласовано
н1534У	н1531У	1.00	-	Согласовано
Внутренний контур				
н1535У	н1536У	1.00	-	Согласовано
н1536У	н1537У	1.00	-	Согласовано
н1537У	н1538У	1.01	-	Согласовано
н1538У	н1535У	1.00	-	Согласовано
Внутренний контур				
н1539У	н1540У	1.00	-	Согласовано
н1540У	н1541У	1.00	-	Согласовано
н1541У	н1542У	1.00	-	Согласовано
н1542У	н1539У	1.00	-	Согласовано
Внутренний контур				
н1543У	н1544У	1.00	-	Согласовано
н1544У	н1545У	1.00	-	Согласовано
н1545У	н1546У	1.00	-	Согласовано
н1546У	н1543У	1.00	-	Согласовано
Внутренний контур				

2. Сведения о частях границ образуемых земельных участков: **:ЗУ251 :**

обозначение земельного участка

Обозначение части границ		Горизонтальное проложение (S), м	Описание прохождения части границ	Сведения о согласовании местоположения границ (согласовано/спорное)
от т.	до т.			
1	2	3	4	5
н1547У	н1548У	1.00	-	Согласовано
н1548У	н1549У	1.00	-	Согласовано
н1549У	н1550У	1.00	-	Согласовано
н1550У	н1547У	1.00	-	Согласовано
Внутренний контур				
н1551У	н1552У	1.01	-	Согласовано
н1552У	н1553У	1.00	-	Согласовано
н1553У	н1554У	1.01	-	Согласовано
н1554У	н1551У	0.99	-	Согласовано
Внутренний контур				
н1555У	н1556У	1.00	-	Согласовано
н1556У	н1557У	1.00	-	Согласовано
н1557У	н1558У	1.01	-	Согласовано
н1558У	н1555У	1.01	-	Согласовано
Внутренний контур				
н1559У	н1560У	1.00	-	Согласовано
н1560У	н1561У	2.45	-	Согласовано
н1561У	н1562У	1.00	-	Согласовано
н1562У	н1559У	2.45	-	Согласовано

3. Сведения о характеристиках образуемого земельного участка:

:ЗУ251 :

обозначение земельного участка

№ п/п	Наименование характеристики земельного участка	Значение характеристики
1	2	3
1.	Адрес земельного участка	-
1.1.	Сведения о местоположении земельного участка (при отсутствии адреса) в структурированном в соответствии с федеральной информационной адресной системой виде	Российская Федерация, Кемеровская область — Кузбасс, Беловский городской округ, пгт Бачатский
1.2.	Дополнительные сведения о местоположении земельного участка	-
2.	Категория земель	Земли населенных пунктов
3.	Вид (виды) разрешенного использования	-
3.1.	Дополнительные сведения об использовании земельного участка	-
4.	Реестровый номер границ территориальной зоны или в случае отсутствия такого реестрового номера ее индивидуальное обозначение (вид, тип, номер, индекс)	-
5.	Площадь земельного участка ± величина предельной погрешности определения (вычисления) площади (Р± ΔР), м2	456240 ± 236

3. Сведения о характеристиках образуемого земельного участка:

:ЗУ251 :

обозначение земельного участка

№ п/п	Наименование характеристики земельного участка	Значение характеристики
1	2	3
6.	Формула, примененная для вычисления предельной погрешности определения площади земельного участка, с подставленными значениями и итоговые (вычисленные) значения (ΔР), м2	ΔР=3.5*Mt*√P=3.5*0.1*√456240=236
7.	Предельные минимальный и максимальный размеры земельного участка (Рмин и Рмакс), м2	- -
8.	Кадастровый или иной государственный учетный номер (инвентарный) объекта недвижимости, расположенного на образуемом земельном участке	42:21:0000000:2456 42:21:0000000:2458 42:21:0601004:1189
9.	Кадастровые номера исходных земельных участков	-
9.1.	Кадастровый номер входящего в состав земельного участка, представляющего собой единое землепользование (номер контура многоконтурного земельного участка), преобразование которого осуществляется	-
9.2.	Кадастровые номера земельных участков, исключаемых из состава измененного (исходного) земельного участка, представляющего собой единое землепользование	-
9.3.	Кадастровый или иной государственный учетный номер (инвентарный) объекта недвижимости, расположенного на измененном земельном участке	-
10.	Условный номер земельного участка	:ЗУ304
11.	Учетный номер проекта межевания территории	00.00.0000000.000
12.	Дополнительные сведения об образовании земельного участка	Земельный участок образован из земель неразграниченной государственной собственности. Уполномоченный орган, утвердивший документ об образовании ЗУ: Администрация Беловского городского округа
13.	Сведения о земельных участках (землях общего пользования, территории общего пользования), посредством которых обеспечивается доступ	Земли общего пользования
14.	Иные сведения	-
4. Пояснения к сведениям об образуемом земельном участке:		**:ЗУ251 :** обозначение земельного участка
1.	-	

Сведения об образуемых земельных участках

1. Сведения о характерных точках границ образуемых земельных участков

:ЗУ252 :

обозначение земельного участка

Система координат МСК-42, зона 1 **Зона № 1**

Обозначение характерных точек границ	Координаты, м		Метод определения координат	Формулы, примененные для расчета средней квадратической погрешности определения координат характерной точки границ (Mt), с подставленными в такие формулы значениями и итоговые (вычисленные) значения Mt, м	Описание закрепления точки
	X	Y			
1	2	3	4	5	6
Внешний контур				-	
н1492У	503227.57	1340026.40	Метод спутниковых геодезических измерений (определений)	$Mt = \sqrt{(m_0^2 + m_1^2)} = \sqrt{(0,07^2 + 0,07^2)} = 0,10$	-
н1491У	503406.54	1339960.61	Метод спутниковых геодезических измерений (определений)	$Mt = \sqrt{(m_0^2 + m_1^2)} = \sqrt{(0,07^2 + 0,07^2)} = 0,10$	-
н1490У	503418.86	1340000.36	Метод спутниковых геодезических измерений (определений)	$Mt = \sqrt{(m_0^2 + m_1^2)} = \sqrt{(0,07^2 + 0,07^2)} = 0,10$	-
н1563У	503279.18	1340067.77	Метод спутниковых геодезических измерений (определений)	$Mt = \sqrt{(m_0^2 + m_1^2)} = \sqrt{(0,07^2 + 0,07^2)} = 0,10$	-
н1492У	503227.57	1340026.40	Метод спутниковых геодезических измерений (определений)	$Mt = \sqrt{(m_0^2 + m_1^2)} = \sqrt{(0,07^2 + 0,07^2)} = 0,10$	-
Внутренний контур				-	
н1564У	503355.06	1340027.58	Метод спутниковых геодезических измерений (определений)	$Mt = \sqrt{(m_0^2 + m_1^2)} = \sqrt{(0,07^2 + 0,07^2)} = 0,10$	-
н1565У	503342.12	1339989.61	Метод спутниковых геодезических измерений (определений)	$Mt = \sqrt{(m_0^2 + m_1^2)} = \sqrt{(0,07^2 + 0,07^2)} = 0,10$	-
н1566У	503303.94	1340004.03	Метод спутниковых геодезических измерений (определений)	$Mt = \sqrt{(m_0^2 + m_1^2)} = \sqrt{(0,07^2 + 0,07^2)} = 0,10$	-

1. Сведения о характерных точках границ образуемых земельных участков

:ЗУ252 :

обозначение земельного участка

Система координат МСК-42, зона 1					Зона № 1
Обозначение характерных точек границ	**Координаты, м**		**Метод определения координат**	**Формулы, примененные для расчета средней квадратической погрешности определения координат характерной точки границ (Mt), с подставленными в такие формулы значениями и итоговые (вычисленные) значения Mt, м**	**Описание закрепления точки**
	X	**Y**			
1	**2**	**3**	**4**	**5**	**6**
н1567У	503317.94	1340042.35	Метод спутниковых геодезических измерений (определений)	$Mt = \sqrt{(m_0^2 + m_1^2)} = \sqrt{(0,07^2 + 0,07^2)} = 0,10$	-
н1564У	503355.06	1340027.58	Метод спутниковых геодезических измерений (определений)	$Mt = \sqrt{(m_0^2 + m_1^2)} = \sqrt{(0,07^2 + 0,07^2)} = 0,10$	-
Внутренний контур				-	
н1568У	503373.43	1340015.06	Метод спутниковых геодезических измерений (определений)	$Mt = \sqrt{(m_0^2 + m_1^2)} = \sqrt{(0,07^2 + 0,07^2)} = 0,10$	-
н1569У	503373.17	1340014.09	Метод спутниковых геодезических измерений (определений)	$Mt = \sqrt{(m_0^2 + m_1^2)} = \sqrt{(0,07^2 + 0,07^2)} = 0,10$	-
н1570У	503372.20	1340014.35	Метод спутниковых геодезических измерений (определений)	$Mt = \sqrt{(m_0^2 + m_1^2)} = \sqrt{(0,07^2 + 0,07^2)} = 0,10$	-
н1571У	503372.47	1340015.32	Метод спутниковых геодезических измерений (определений)	$Mt = \sqrt{(m_0^2 + m_1^2)} = \sqrt{(0,07^2 + 0,07^2)} = 0,10$	-
н1568У	503373.43	1340015.06	Метод спутниковых геодезических измерений (определений)	$Mt = \sqrt{(m_0^2 + m_1^2)} = \sqrt{(0,07^2 + 0,07^2)} = 0,10$	-
Внутренний контур				-	
н1572У	503397.40	1340007.11	Метод спутниковых геодезических измерений (определений)	$Mt = \sqrt{(m_0^2 + m_1^2)} = \sqrt{(0,07^2 + 0,07^2)} = 0,10$	-
н1573У	503397.15	1340006.14	Метод спутниковых геодезических измерений (определений)	$Mt = \sqrt{(m_0^2 + m_1^2)} = \sqrt{(0,07^2 + 0,07^2)} = 0,10$	-

1. Сведения о характерных точках границ образуемых земельных участков	**:ЗУ252 :**
	обозначение земельного участка

Система координат МСК-42, зона 1 **Зона № 1**

Обозначение характерных точек границ	Координаты, м		Метод определения координат	Формулы, примененные для расчета средней квадратической погрешности определения координат характерной точки границ (Mt), с подставленными в такие формулы значениями и итоговые (вычисленные) значения Mt, м	Описание закрепления точки
	X	Y			
1	2	3	4	5	6
н1574У	503396.18	1340006.39	Метод спутниковых геодезических измерений (определений)	$Mt = \sqrt{(m_0^2 + m_1^2)} = \sqrt{(0,07^2 + 0,07^2)} = 0,10$	-
н1575У	503396.43	1340007.36	Метод спутниковых геодезических измерений (определений)	$Mt = \sqrt{(m_0^2 + m_1^2)} = \sqrt{(0,07^2 + 0,07^2)} = 0,10$	-
н1572У	503397.40	1340007.11	Метод спутниковых геодезических измерений (определений)	$Mt = \sqrt{(m_0^2 + m_1^2)} = \sqrt{(0,07^2 + 0,07^2)} = 0,10$	-

2. Сведения о частях границ образуемых земельных участков: **:ЗУ252 :**

обозначение земельного участка

Обозначение части границ		Горизонтальное проложение (S), м	Описание прохождения части границ	Сведения о согласовании местоположения границ (согласовано/спорное)
от т.	до т.			
1	2	3	4	5
Внешний контур				
н1492У	н1491У	190.68	-	Согласовано
н1491У	н1490У	41.62	-	Согласовано
н1490У	н1563У	155.10	-	Согласовано
н1563У	н1492У	66.14	-	Согласовано
Внутренний контур				
н1564У	н1565У	40.11	-	Согласовано
н1565У	н1566У	40.81	-	Согласовано
н1566У	н1567У	40.80	-	Согласовано
н1567У	н1564У	39.95	-	Согласовано
Внутренний контур				
н1568У	н1569У	1.00	-	Согласовано
н1569У	н1570У	1.00	-	Согласовано
н1570У	н1571У	1.01	-	Согласовано
н1571У	н1568У	0.99	-	Согласовано

2. Сведения о частях границ образуемых земельных участков: **:ЗУ252 :**

обозначение земельного участка

Обозначение части границ		Горизонтальное проложение (S), м	Описание прохождения части границ	Сведения о согласовании местоположения границ (согласовано/спорное)
от т.	до т.			
1	2	3	4	5
Внутренний контур				
н1572У	н1573У	1.00	-	Согласовано
н1573У	н1574У	1.00	-	Согласовано
н1574У	н1575У	1.00	-	Согласовано
н1575У	н1572У	1.00	-	Согласовано

3. Сведения о характеристиках образуемого земельного участка: **:ЗУ252 :**

обозначение земельного участка

№ п/п	Наименование характеристики земельного участка	Значение характеристики
1	2	3
1.	Адрес земельного участка	-
1.1.	Сведения о местоположении земельного участка (при отсутствии адреса) в структурированном в соответствии с федеральной информационной адресной системой виде	Российская Федерация, Кемеровская область — Кузбасс, Беловский городской округ, пгт Бачатский
1.2.	Дополнительные сведения о местоположении земельного участка	-
2.	Категория земель	Земли населенных пунктов
3.	Вид (виды) разрешенного использования	-
3.1.	Дополнительные сведения об использовании земельного участка	-
4.	Реестровый номер границ территориальной зоны или в случае отсутствия такого реестрового номера ее индивидуальное обозначение (вид, тип, номер, индекс)	-
5.	Площадь земельного участка ± величина предельной погрешности определения (вычисления) площади (Р± ΔР), м2	6956 ± 29
6.	Формула, примененная для вычисления предельной погрешности определения площади земельного участка, с подставленными значениями и итоговые (вычисленные) значения (ΔР), м2	ΔР=3.5*Mt*√P=3.5*0.1*√6956=29
7.	Предельные минимальный и максимальный размеры земельного участка (Рмин и Рмакс), м2	- -
8.	Кадастровый или иной государственный учетный номер (инвентарный) объекта недвижимости, расположенного на образуемом земельном участке	42:21:0000000:2458 42:21:0601004:1189
9.	Кадастровые номера исходных земельных участков	-
9.1.	Кадастровый номер входящего в состав земельного участка, представляющего собой единое землепользование (номер контура многоконтурного земельного участка), преобразование которого осуществляется	-
9.2.	Кадастровые номера земельных участков, исключаемых из состава измененного (исходного) земельного участка, представляющего собой единое землепользование	-

3. Сведения о характеристиках образуемого земельного участка: **:ЗУ252 :**

обозначение земельного участка

№ п/п	Наименование характеристики земельного участка	Значение характеристики
1	2	3
9.3.	Кадастровый или иной государственный учетный номер (инвентарный) объекта недвижимости, расположенного на измененном земельном участке	-
10.	Условный номер земельного участка	:ЗУ305
11.	Учетный номер проекта межевания территории	00.00.0000000.000
12.	Дополнительные сведения об образовании земельного участка	Земельный участок образован из земель неразграниченной государственной собственности. Уполномоченный орган, утвердивший документ об образовании ЗУ: Администрация Беловского городского округа
13.	Сведения о земельных участках (землях общего пользования, территории общего пользования), посредством которых обеспечивается доступ	:ЗУ264
14.	Иные сведения	-
4. Пояснения к сведениям об образуемом земельном участке:		**:ЗУ252 :**
		обозначение земельного участка
1.	-	

Сведения об образуемых земельных участках

1. Сведения о характерных точках границ образуемых земельных участков

:ЗУ253 :

обозначение земельного участка

Система координат МСК-42, зона 1 **Зона № 1**

Обозначение характерных точек границ	Координаты, м		Метод определения координат	Формулы, примененные для расчета средней квадратической погрешности определения координат характерной точки границ (Mt), с подставленными в такие формулы значениями и итоговые (вычисленные) значения Mt, м	Описание закрепления точки
	X	Y			
1	2	3	4	5	6
				-	
н1495У	502843.35	1340296.64	Метод спутниковых геодезических измерений (определений)	$Mt = \sqrt{(m_0^2 + m_1^2)} = \sqrt{(0,07^2 + 0,07^2)} = 0,10$	-
н1494У	502845.33	1340294.81	Метод спутниковых геодезических измерений (определений)	$Mt = \sqrt{(m_0^2 + m_1^2)} = \sqrt{(0,07^2 + 0,07^2)} = 0,10$	-
н1576У	503112.36	1340497.91	Метод спутниковых геодезических измерений (определений)	$Mt = \sqrt{(m_0^2 + m_1^2)} = \sqrt{(0,07^2 + 0,07^2)} = 0,10$	-
н1577У	503422.77	1340729.18	Метод спутниковых геодезических измерений (определений)	$Mt = \sqrt{(m_0^2 + m_1^2)} = \sqrt{(0,07^2 + 0,07^2)} = 0,10$	-
н1578У	503437.14	1340728.49	Метод спутниковых геодезических измерений (определений)	$Mt = \sqrt{(m_0^2 + m_1^2)} = \sqrt{(0,07^2 + 0,07^2)} = 0,10$	-
н1579У	503378.50	1340799.15	Метод спутниковых геодезических измерений (определений)	$Mt = \sqrt{(m_0^2 + m_1^2)} = \sqrt{(0,07^2 + 0,07^2)} = 0,10$	-
н1580У	502909.99	1340431.10	Метод спутниковых геодезических измерений (определений)	$Mt = \sqrt{(m_0^2 + m_1^2)} = \sqrt{(0,07^2 + 0,07^2)} = 0,10$	-
н1581У	502221.93	1339890.58	Метод спутниковых геодезических измерений (определений)	$Mt = \sqrt{(m_0^2 + m_1^2)} = \sqrt{(0,07^2 + 0,07^2)} = 0,10$	-

1. Сведения о характерных точках границ образуемых земельных участков

:ЗУ253 :

обозначение земельного участка

Система координат МСК-42, зона 1					Зона № 1
Обозначение характерных точек границ	**Координаты, м**		**Метод определения координат**	**Формулы, примененные для расчета средней квадратической погрешности определения координат характерной точки границ (Mt), с подставленными в такие формулы значениями и итоговые (вычисленные) значения Mt, м**	**Описание закрепления точки**
	X	**Y**			
1	**2**	**3**	**4**	**5**	**6**
н1582У	502238.50	1339870.40	Метод спутниковых геодезических измерений (определений)	$Mt = \sqrt{(m_0^2 + m_1^2)} = \sqrt{(0,07^2 + 0,07^2)} = 0,10$	-
н1502У	502291.63	1339871.04	Метод спутниковых геодезических измерений (определений)	$Mt = \sqrt{(m_0^2 + m_1^2)} = \sqrt{(0,07^2 + 0,07^2)} = 0,10$	-
н1501У	502415.15	1339967.92	Метод спутниковых геодезических измерений (определений)	$Mt = \sqrt{(m_0^2 + m_1^2)} = \sqrt{(0,07^2 + 0,07^2)} = 0,10$	-
н1500У	502568.31	1340084.08	Метод спутниковых геодезических измерений (определений)	$Mt = \sqrt{(m_0^2 + m_1^2)} = \sqrt{(0,07^2 + 0,07^2)} = 0,10$	-
н1499У	502645.43	1340140.08	Метод спутниковых геодезических измерений (определений)	$Mt = \sqrt{(m_0^2 + m_1^2)} = \sqrt{(0,07^2 + 0,07^2)} = 0,10$	-
н1498У	502659.83	1340152.08	Метод спутниковых геодезических измерений (определений)	$Mt = \sqrt{(m_0^2 + m_1^2)} = \sqrt{(0,07^2 + 0,07^2)} = 0,10$	-
н1497У	502679.51	1340169.36	Метод спутниковых геодезических измерений (определений)	$Mt = \sqrt{(m_0^2 + m_1^2)} = \sqrt{(0,07^2 + 0,07^2)} = 0,10$	-
н1496У	502750.39	1340227.12	Метод спутниковых геодезических измерений (определений)	$Mt = \sqrt{(m_0^2 + m_1^2)} = \sqrt{(0,07^2 + 0,07^2)} = 0,10$	-
н1495У	502843.35	1340296.64	Метод спутниковых геодезических измерений (определений)	$Mt = \sqrt{(m_0^2 + m_1^2)} = \sqrt{(0,07^2 + 0,07^2)} = 0,10$	-

2. Сведения о частях границ образуемых земельных участков: **:ЗУ253 :**

обозначение земельного участка

Обозначение части границ		Горизонтальное проложение (S), м	Описание прохождения части границ	Сведения о согласовании местоположения границ (согласовано/спорное)
от т.	до т.			
1	2	3	4	5
н1495У	н1494У	2.70	-	Согласовано
н1494У	н1576У	335.49	-	Согласовано
н1576У	н1577У	387.09	-	Согласовано
н1577У	н1578У	14.39	-	Согласовано
н1578У	н1579У	91.82	-	Согласовано
н1579У	н1580У	595.79	-	Согласовано
н1580У	н1581У	874.98	-	Согласовано
н1581У	н1582У	26.11	-	Согласовано
н1582У	н1502У	53.13	-	Согласовано
н1502У	н1501У	156.98	-	Согласовано
н1501У	н1500У	192.23	-	Согласовано
н1500У	н1499У	95.31	-	Согласовано
н1499У	н1498У	18.74	-	Согласовано
н1498У	н1497У	26.19	-	Согласовано
н1497У	н1496У	91.43	-	Согласовано
н1496У	н1495У	116.08	-	Согласовано

3. Сведения о характеристиках образуемого земельного участка:

:ЗУ253 :

обозначение земельного участка

№ п/п	Наименование характеристики земельного участка	Значение характеристики
1	2	3
1.	Адрес земельного участка	-
1.1.	Сведения о местоположении земельного участка (при отсутствии адреса) в структурированном в соответствии с федеральной информационной адресной системой виде	Российская Федерация, Кемеровская область — Кузбасс, Беловский городской округ, пгт Бачатский
1.2.	Дополнительные сведения о местоположении земельного участка	-
2.	Категория земель	Земли населенных пунктов
3.	Вид (виды) разрешенного использования	-
3.1.	Дополнительные сведения об использовании земельного участка	-
4.	Реестровый номер границ территориальной зоны или в случае отсутствия такого реестрового номера ее индивидуальное обозначение (вид, тип, номер, индекс)	-
5.	Площадь земельного участка ± величина предельной погрешности определения (вычисления) площади (Р± ΔР), м2	98808 ± 110
6.	Формула, примененная для вычисления предельной погрешности определения площади земельного участка, с подставленными значениями и итоговые (вычисленные) значения (ΔР), м2	ΔР=3.5*Mt*√P=3.5*0.1*√98808=110

3. Сведения о характеристиках образуемого земельного участка:

:ЗУ253 :

обозначение земельного участка

№ п/п	Наименование характеристики земельного участка	Значение характеристики
1	2	3
7.	Предельные минимальный и максимальный размеры земельного участка (Рмин и Рмакс), м2	- -
8.	Кадастровый или иной государственный учетный номер (инвентарный) объекта недвижимости, расположенного на образуемом земельном участке	42:21:0000000:2456
9.	Кадастровые номера исходных земельных участков	-
9.1.	Кадастровый номер входящего в состав земельного участка, представляющего собой единое землепользование (номер контура многоконтурного земельного участка), преобразование которого осуществляется	-
9.2.	Кадастровые номера земельных участков, исключаемых из состава измененного (исходного) земельного участка, представляющего собой единое землепользование	-
9.3.	Кадастровый или иной государственный учетный номер (инвентарный) объекта недвижимости, расположенного на измененном земельном участке	-
10.	Условный номер земельного участка	:ЗУ306
11.	Учетный номер проекта межевания территории	00.00.0000000.000
12.	Дополнительные сведения об образовании земельного участка	Земельный участок образован из земель неразграниченной государственной собственности. Уполномоченный орган, утвердивший документ об образовании ЗУ: Администрация Беловского городского округа
13.	Сведения о земельных участках (землях общего пользования, территории общего пользования), посредством которых обеспечивается доступ	Земли общего пользования
14.	Иные сведения	-
4. Пояснения к сведениям об образуемом земельном участке:		**:ЗУ253 :** обозначение земельного участка
1.	-	

Сведения об образуемых земельных участках

1. Сведения о характерных точках границ образуемых земельных участков **:ЗУ254 :**

обозначение земельного участка

Система координат МСК-42, зона 1 **Зона № 1**

Обозначение характерных точек границ	Координаты, м		Метод определения координат	Формулы, примененные для расчета средней квадратической погрешности определения координат характерной точки границ (Mt), с подставленными в такие формулы значениями и итоговые (вычисленные) значения Mt, м	Описание закрепления точки
	X	Y			
1	2	3	4	5	6
				-	
н1583У	503708.31	1340433.04	Метод спутниковых геодезических измерений (определений)	$Mt = \sqrt{(m_0^2 + m_1^2)} = \sqrt{(0,07^2 + 0,07^2)} = 0,10$	-
н1584У	503975.42	1340111.20	Метод спутниковых геодезических измерений (определений)	$Mt = \sqrt{(m_0^2 + m_1^2)} = \sqrt{(0,07^2 + 0,07^2)} = 0,10$	-
н1585У	504009.01	1340141.45	Метод спутниковых геодезических измерений (определений)	$Mt = \sqrt{(m_0^2 + m_1^2)} = \sqrt{(0,07^2 + 0,07^2)} = 0,10$	-
н1586У	503893.49	1340292.49	Метод спутниковых геодезических измерений (определений)	$Mt = \sqrt{(m_0^2 + m_1^2)} = \sqrt{(0,07^2 + 0,07^2)} = 0,10$	-
н1587У	503749.89	1340468.18	Метод спутниковых геодезических измерений (определений)	$Mt = \sqrt{(m_0^2 + m_1^2)} = \sqrt{(0,07^2 + 0,07^2)} = 0,10$	-
н1583У	503708.31	1340433.04	Метод спутниковых геодезических измерений (определений)	$Mt = \sqrt{(m_0^2 + m_1^2)} = \sqrt{(0,07^2 + 0,07^2)} = 0,10$	-

2. Сведения о частях границ образуемых земельных участков: **:ЗУ254 :**

обозначение земельного участка

Обозначение части границ		Горизонтальное проложение (S), м	Описание прохождения части границ	Сведения о согласовании местоположения границ (согласовано/спорное)
от т.	до т.			
1	2	3	4	5
н1583У	н1584У	418.24	-	Согласовано
н1584У	н1585У	45.20	-	Согласовано

2. Сведения о частях границ образуемых земельных участков: **:ЗУ254 :**

обозначение земельного участка

Обозначение части границ		Горизонтальное проложение (S), м	Описание прохождения части границ	Сведения о согласовании местоположения границ (согласовано/спорное)
от т.	до т.			
1	2	3	4	5
н1585У	н1586У	190.15	-	Согласовано
н1586У	н1587У	226.91	-	Согласовано
н1587У	н1583У	54.44	-	Согласовано

3. Сведения о характеристиках образуемого земельного участка:

:ЗУ254 :

обозначение земельного участка

№ п/п	Наименование характеристики земельного участка	Значение характеристики
1	2	3
1.	Адрес земельного участка	-
1.1.	Сведения о местоположении земельного участка (при отсутствии адреса) в структурированном в соответствии с федеральной информационной адресной системой виде	Российская Федерация, Кемеровская область — Кузбасс, Беловский городской округ, пгт Бачатский
1.2.	Дополнительные сведения о местоположении земельного участка	-
2.	Категория земель	Земли населенных пунктов
3.	Вид (виды) разрешенного использования	-
3.1.	Дополнительные сведения об использовании земельного участка	-
4.	Реестровый номер границ территориальной зоны или в случае отсутствия такого реестрового номера ее индивидуальное обозначение (вид, тип, номер, индекс)	-
5.	Площадь земельного участка ± величина предельной погрешности определения (вычисления) площади (Р± ΔР), м2	21488 ± 51
6.	Формула, примененная для вычисления предельной погрешности определения площади земельного участка, с подставленными значениями и итоговые (вычисленные) значения (ΔР), м2	ΔP=3.5*Mt*√P=3.5*0.1*√21488=51
7.	Предельные минимальный и максимальный размеры земельного участка (Рмин и Рмакс), м2	- -
8.	Кадастровый или иной государственный учетный номер (инвентарный) объекта недвижимости, расположенного на образуемом земельном участке	-
9.	Кадастровые номера исходных земельных участков	-
9.1.	Кадастровый номер входящего в состав земельного участка, представляющего собой единое землепользование (номер контура многоконтурного земельного участка), преобразование которого осуществляется	-
9.2.	Кадастровые номера земельных участков, исключаемых из состава измененного (исходного) земельного участка, представляющего собой единое землепользование	-
9.3.	Кадастровый или иной государственный учетный номер (инвентарный) объекта недвижимости, расположенного на измененном земельном участке	-
10.	Условный номер земельного участка	:ЗУ308

3. Сведения о характеристиках образуемого земельного участка:

:ЗУ254 :

обозначение земельного участка

№ п/п	Наименование характеристики земельного участка	Значение характеристики
1	2	3
11.	Учетный номер проекта межевания территории	00.00.0000000.000
12.	Дополнительные сведения об образовании земельного участка	Земельный участок образован из земель неразграниченной государственной собственности. Уполномоченный орган, утвердивший документ об образовании ЗУ: Администрация Беловского городского округа
13.	Сведения о земельных участках (землях общего пользования, территории общего пользования), посредством которых обеспечивается доступ	Земли общего пользования
14.	Иные сведения	-
4. Пояснения к сведениям об образуемом земельном участке:		**:ЗУ254 :** обозначение земельного участка
1.	-	

Сведения об образуемых земельных участках

1. Сведения о характерных точках границ образуемых земельных участков

:ЗУ255 :

обозначение земельного участка

Система координат МСК-42, зона 1 **Зона № 1**

Обозначение характерных точек границ	Координаты, м		Метод определения координат	Формулы, примененные для расчета средней квадратической погрешности определения координат характерной точки границ (Mt), с подставленными в такие формулы значениями и итоговые (вычисленные) значения Mt, м	Описание закрепления точки
	X	Y			
1	2	3	4	5	6
				-	
н1586У	503893.49	1340292.49	Метод спутниковых геодезических измерений (определений)	$Mt = \sqrt{(m_0^2 + m_1^2)} = \sqrt{(0,07^2 + 0,07^2)} = 0,10$	-
н1585У	504009.01	1340141.45	Метод спутниковых геодезических измерений (определений)	$Mt = \sqrt{(m_0^2 + m_1^2)} = \sqrt{(0,07^2 + 0,07^2)} = 0,10$	-
н1584У	503975.42	1340111.20	Метод спутниковых геодезических измерений (определений)	$Mt = \sqrt{(m_0^2 + m_1^2)} = \sqrt{(0,07^2 + 0,07^2)} = 0,10$	-
н1588У	503984.26	1340092.54	Метод спутниковых геодезических измерений (определений)	$Mt = \sqrt{(m_0^2 + m_1^2)} = \sqrt{(0,07^2 + 0,07^2)} = 0,10$	-
н1589У	504028.39	1340111.92	Метод спутниковых геодезических измерений (определений)	$Mt = \sqrt{(m_0^2 + m_1^2)} = \sqrt{(0,07^2 + 0,07^2)} = 0,10$	-
н1590У	504109.21	1340137.70	Метод спутниковых геодезических измерений (определений)	$Mt = \sqrt{(m_0^2 + m_1^2)} = \sqrt{(0,07^2 + 0,07^2)} = 0,10$	-
н1591У	504216.63	1340174.84	Метод спутниковых геодезических измерений (определений)	$Mt = \sqrt{(m_0^2 + m_1^2)} = \sqrt{(0,07^2 + 0,07^2)} = 0,10$	-
н1592У	504216.84	1340201.42	Метод спутниковых геодезических измерений (определений)	$Mt = \sqrt{(m_0^2 + m_1^2)} = \sqrt{(0,07^2 + 0,07^2)} = 0,10$	-

1. Сведения о характерных точках границ образуемых земельных участков

:ЗУ255 :

обозначение земельного участка

Система координат МСК-42, зона 1 **Зона № 1**

Обозначение характерных точек границ	Координаты, м		Метод определения координат	Формулы, примененные для расчета средней квадратической погрешности определения координат характерной точки границ (Mt), с подставленными в такие формулы значениями и итоговые (вычисленные) значения Mt, м	Описание закрепления точки
	X	Y			
1	2	3	4	5	6
н1593У	504051.77	1340201.42	Метод спутниковых геодезических измерений (определений)	$Mt = \sqrt{(m_0^2 + m_1^2)} = \sqrt{(0,07^2 + 0,07^2)} = 0,10$	-
н1594У	504051.77	1340434.71	Метод спутниковых геодезических измерений (определений)	$Mt = \sqrt{(m_0^2 + m_1^2)} = \sqrt{(0,07^2 + 0,07^2)} = 0,10$	-
н1595У	504051.77	1340474.71	Метод спутниковых геодезических измерений (определений)	$Mt = \sqrt{(m_0^2 + m_1^2)} = \sqrt{(0,07^2 + 0,07^2)} = 0,10$	-
н1596У	504051.77	1340494.71	Метод спутниковых геодезических измерений (определений)	$Mt = \sqrt{(m_0^2 + m_1^2)} = \sqrt{(0,07^2 + 0,07^2)} = 0,10$	-
н1597У	504051.77	1340528.33	Метод спутниковых геодезических измерений (определений)	$Mt = \sqrt{(m_0^2 + m_1^2)} = \sqrt{(0,07^2 + 0,07^2)} = 0,10$	-
н1598У	503840.57	1340544.83	Метод спутниковых геодезических измерений (определений)	$Mt = \sqrt{(m_0^2 + m_1^2)} = \sqrt{(0,07^2 + 0,07^2)} = 0,10$	-
н1587У	503749.89	1340468.18	Метод спутниковых геодезических измерений (определений)	$Mt = \sqrt{(m_0^2 + m_1^2)} = \sqrt{(0,07^2 + 0,07^2)} = 0,10$	-
н1586У	503893.49	1340292.49	Метод спутниковых геодезических измерений (определений)	$Mt = \sqrt{(m_0^2 + m_1^2)} = \sqrt{(0,07^2 + 0,07^2)} = 0,10$	-

2. Сведения о частях границ образуемых земельных участков: **:ЗУ255 :**

обозначение земельного участка

Обозначение части границ		Горизонтальное проложение (S), м	Описание прохождения части границ	Сведения о согласовании местоположения границ (согласовано/спорное)
от т.	до т.			
1	2	3	4	5
н1586У	н1585У	190.15	-	Согласовано
н1585У	н1584У	45.20	-	Согласовано
н1584У	н1588У	20.65	-	Согласовано
н1588У	н1589У	48.20	-	Согласовано
н1589У	н1590У	84.83	-	Согласовано
н1590У	н1591У	113.66	-	Согласовано
н1591У	н1592У	26.58	-	Согласовано
н1592У	н1593У	165.07	-	Согласовано
н1593У	н1594У	233.29	-	Согласовано
н1594У	н1595У	40.00	-	Согласовано
н1595У	н1596У	20.00	-	Согласовано
н1596У	н1597У	33.62	-	Согласовано
н1597У	н1598У	211.84	-	Согласовано
н1598У	н1587У	118.74	-	Согласовано
н1587У	н1586У	226.91	-	Согласовано

3. Сведения о характеристиках образуемого земельного участка: **:ЗУ255 :**

обозначение земельного участка

№ п/п	Наименование характеристики земельного участка	Значение характеристики
1	2	3
1.	Адрес земельного участка	-
1.1.	Сведения о местоположении земельного участка (при отсутствии адреса) в структурированном в соответствии с федеральной информационной адресной системой виде	Российская Федерация, Кемеровская область — Кузбасс, Беловский городской округ, пгт Бачатский
1.2.	Дополнительные сведения о местоположении земельного участка	-
2.	Категория земель	Земли населенных пунктов
3.	Вид (виды) разрешенного использования	-
3.1.	Дополнительные сведения об использовании земельного участка	-
4.	Реестровый номер границ территориальной зоны или в случае отсутствия такого реестрового номера ее индивидуальное обозначение (вид, тип, номер, индекс)	-
5.	Площадь земельного участка ± величина предельной погрешности определения (вычисления) площади (Р± ΔР), м2	84742 ± 102
6.	Формула, примененная для вычисления предельной погрешности определения площади земельного участка, с подставленными значениями и итоговые (вычисленные) значения (ΔР), м2	ΔР=3.5*Mt*√P=3.5*0.1*√84742=102
7.	Предельные минимальный и максимальный размеры земельного участка (Рмин и Рмакс), м2	600 -

3. Сведения о характеристиках образуемого земельного участка: **:ЗУ255 :**

обозначение земельного участка

№ п/п	Наименование характеристики земельного участка	Значение характеристики
1	2	3
8.	Кадастровый или иной государственный учетный номер (инвентарный) объекта недвижимости, расположенного на образуемом земельном участке	42:21:0000000:2458
9.	Кадастровые номера исходных земельных участков	-
9.1.	Кадастровый номер входящего в состав земельного участка, представляющего собой единое землепользование (номер контура многоконтурного земельного участка), преобразование которого осуществляется	-
9.2.	Кадастровые номера земельных участков, исключаемых из состава измененного (исходного) земельного участка, представляющего собой единое землепользование	-
9.3.	Кадастровый или иной государственный учетный номер (инвентарный) объекта недвижимости, расположенного на измененном земельном участке	-
10.	Условный номер земельного участка	:ЗУ309
11.	Учетный номер проекта межевания территории	00.00.0000000.000
12.	Дополнительные сведения об образовании земельного участка	Земельный участок образован из земель неразграниченной государственной собственности. Уполномоченный орган, утвердивший документ об образовании ЗУ: Администрация Беловского городского округа
13.	Сведения о земельных участках (землях общего пользования, территории общего пользования), посредством которых обеспечивается доступ	Земли общего пользования
14.	Иные сведения	-
4. Пояснения к сведениям об образуемом земельном участке:		**:ЗУ255 :** обозначение земельного участка
1.	-	

Сведения об образуемых земельных участках

1. Сведения о характерных точках границ образуемых земельных участков

:ЗУ256 :

обозначение земельного участка

Система координат МСК-42, зона 1 **Зона № 1**

Обозначение характерных точек границ	Координаты, м		Метод определения координат	Формулы, примененные для расчета средней квадратической погрешности определения координат характерной точки границ (Mt), с подставленными в такие формулы значениями и итоговые (вычисленные) значения Mt, м	Описание закрепления точки
	X	Y			
1	2	3	4	5	6
				-	
н1599У	503901.87	1340850.35	Метод спутниковых геодезических измерений (определений)	$Mt = \sqrt{(m_0^2 + m_1^2)} = \sqrt{(0,07^2 + 0,07^2)} = 0,10$	-
н1600У	503701.88	1340852.10	Метод спутниковых геодезических измерений (определений)	$Mt = \sqrt{(m_0^2 + m_1^2)} = \sqrt{(0,07^2 + 0,07^2)} = 0,10$	-
н1601У	503570.67	1340853.30	Метод спутниковых геодезических измерений (определений)	$Mt = \sqrt{(m_0^2 + m_1^2)} = \sqrt{(0,07^2 + 0,07^2)} = 0,10$	-
н1602У	503530.62	1340740.27	Метод спутниковых геодезических измерений (определений)	$Mt = \sqrt{(m_0^2 + m_1^2)} = \sqrt{(0,07^2 + 0,07^2)} = 0,10$	-
н1603У	503737.95	1340484.27	Метод спутниковых геодезических измерений (определений)	$Mt = \sqrt{(m_0^2 + m_1^2)} = \sqrt{(0,07^2 + 0,07^2)} = 0,10$	-
н1604У	503834.03	1340565.43	Метод спутниковых геодезических измерений (определений)	$Mt = \sqrt{(m_0^2 + m_1^2)} = \sqrt{(0,07^2 + 0,07^2)} = 0,10$	-
н1605У	504051.76	1340548.40	Метод спутниковых геодезических измерений (определений)	$Mt = \sqrt{(m_0^2 + m_1^2)} = \sqrt{(0,07^2 + 0,07^2)} = 0,10$	-
н1606У	504051.77	1340770.44	Метод спутниковых геодезических измерений (определений)	$Mt = \sqrt{(m_0^2 + m_1^2)} = \sqrt{(0,07^2 + 0,07^2)} = 0,10$	-

1. Сведения о характерных точках границ образуемых земельных участков

:ЗУ256 :

обозначение земельного участка

Система координат МСК-42, зона 1 **Зона № 1**

Обозначение характерных точек границ	Координаты, м		Метод определения координат	Формулы, примененные для расчета средней квадратической погрешности определения координат характерной точки границ (Mt), с подставленными в такие формулы значениями и итоговые (вычисленные) значения Mt, м	Описание закрепления точки
	X	Y			
1	2	3	4	5	6
н1607У	504221.27	1340770.44	Метод спутниковых геодезических измерений (определений)	$Mt = \sqrt{(m_0^2 + m_1^2)} = \sqrt{(0,07^2 + 0,07^2)} = 0,10$	-
н1608У	504221.88	1340847.64	Метод спутниковых геодезических измерений (определений)	$Mt = \sqrt{(m_0^2 + m_1^2)} = \sqrt{(0,07^2 + 0,07^2)} = 0,10$	-
н1599У	503901.87	1340850.35	Метод спутниковых геодезических измерений (определений)	$Mt = \sqrt{(m_0^2 + m_1^2)} = \sqrt{(0,07^2 + 0,07^2)} = 0,10$	-

2. Сведения о частях границ образуемых земельных участков: **:ЗУ256 :**

обозначение земельного участка

Обозначение части границ		Горизонтальное проложение (S), м	Описание прохождения части границ	Сведения о согласовании местоположения границ (согласовано/спорное)
от т.	до т.			
1	2	3	4	5
н1599У	н1600У	200.00	-	Согласовано
н1600У	н1601У	131.22	-	Согласовано
н1601У	н1602У	119.92	-	Согласовано
н1602У	н1603У	329.43	-	Согласовано
н1603У	н1604У	125.77	-	Согласовано
н1604У	н1605У	218.39	-	Согласовано
н1605У	н1606У	222.04	-	Согласовано
н1606У	н1607У	169.50	-	Согласовано
н1607У	н1608У	77.20	-	Согласовано
н1608У	н1599У	320.02	-	Согласовано

3. Сведения о характеристиках образуемого земельного участка: **:ЗУ256 :**

обозначение земельного участка

№ п/п	Наименование характеристики земельного участка	Значение характеристики
1	2	3
1.	Адрес земельного участка	-
1.1.	Сведения о местоположении земельного участка (при отсутствии адреса) в структурированном в соответствии с федеральной информационной адресной системой виде	Российская Федерация, Кемеровская область — Кузбасс, Беловский городской округ, пгт Бачатский
1.2.	Дополнительные сведения о местоположении земельного участка	-
2.	Категория земель	Земли населенных пунктов
3.	Вид (виды) разрешенного использования	-
3.1.	Дополнительные сведения об использовании земельного участка	-
4.	Реестровый номер границ территориальной зоны или в случае отсутствия такого реестрового номера ее индивидуальное обозначение (вид, тип, номер, индекс)	-
5.	Площадь земельного участка ± величина предельной погрешности определения (вычисления) площади (Р± ΔР), м2	156001 ± 138
6.	Формула, примененная для вычисления предельной погрешности определения площади земельного участка, с подставленными значениями и итоговые (вычисленные) значения (ΔР), м2	ΔР=3.5*Mt*√P=3.5*0.1*√156001=138
7.	Предельные минимальный и максимальный размеры земельного участка (Рмин и Рмакс), м2	600 -
8.	Кадастровый или иной государственный учетный номер (инвентарный) объекта недвижимости, расположенного на образуемом земельном участке	-
9.	Кадастровые номера исходных земельных участков	-
9.1.	Кадастровый номер входящего в состав земельного участка, представляющего собой единое землепользование (номер контура многоконтурного земельного участка), преобразование которого осуществляется	-
9.2.	Кадастровые номера земельных участков, исключаемых из состава измененного (исходного) земельного участка, представляющего собой единое землепользование	-
9.3.	Кадастровый или иной государственный учетный номер (инвентарный) объекта недвижимости, расположенного на измененном земельном участке	-
10.	Условный номер земельного участка	:ЗУ310
11.	Учетный номер проекта межевания территории	00.00.0000000.000
12.	Дополнительные сведения об образовании земельного участка	Земельный участок образован из земель неразграниченной государственной собственности. Уполномоченный орган, утвердивший документ об образовании ЗУ: Администрация Беловского городского округа
13.	Сведения о земельных участках (землях общего пользования, территории общего пользования), посредством которых обеспечивается доступ	Земли общего пользования
14.	Иные сведения	-

4. Пояснения к сведениям об образуемом земельном участке:	**:ЗУ256 :**
	обозначение земельного участка

1.	-

Сведения об образуемых земельных участках

1. Сведения о характерных точках границ образуемых земельных участков

:ЗУ257 :

обозначение земельного участка

Система координат МСК-42, зона 1 **Зона № 1**

Обозначение характерных точек границ	Координаты, м		Метод определения координат	Формулы, примененные для расчета средней квадратической погрешности определения координат характерной точки границ (Mt), с подставленными в такие формулы значениями и итоговые (вычисленные) значения Mt, м	Описание закрепления точки
	X	Y			
1	2	3	4	5	6
				-	
н1609У	503695.54	1340448.44	Метод спутниковых геодезических измерений (определений)	$Mt = \sqrt{(m_0^2 + m_1^2)} = \sqrt{(0,07^2 + 0,07^2)} = 0,10$	-
н1603У	503737.95	1340484.27	Метод спутниковых геодезических измерений (определений)	$Mt = \sqrt{(m_0^2 + m_1^2)} = \sqrt{(0,07^2 + 0,07^2)} = 0,10$	-
н1602У	503530.62	1340740.27	Метод спутниковых геодезических измерений (определений)	$Mt = \sqrt{(m_0^2 + m_1^2)} = \sqrt{(0,07^2 + 0,07^2)} = 0,10$	-
н1610У	503507.50	1340675.02	Метод спутниковых геодезических измерений (определений)	$Mt = \sqrt{(m_0^2 + m_1^2)} = \sqrt{(0,07^2 + 0,07^2)} = 0,10$	-
н1609У	503695.54	1340448.44	Метод спутниковых геодезических измерений (определений)	$Mt = \sqrt{(m_0^2 + m_1^2)} = \sqrt{(0,07^2 + 0,07^2)} = 0,10$	-

2. Сведения о частях границ образуемых земельных участков:

:ЗУ257 :

обозначение земельного участка

Обозначение части границ		Горизонтальное проложение (S), м	Описание прохождения части границ	Сведения о согласовании местоположения границ (согласовано/спорное)
от т.	до т.			
1	2	3	4	5
н1609У	н1603У	55.52	-	Согласовано
н1603У	н1602У	329.43	-	Согласовано
н1602У	н1610У	69.22	-	Согласовано
н1610У	н1609У	294.44	-	Согласовано

3. Сведения о характеристиках образуемого земельного участка:

:ЗУ257 :

обозначение земельного участка

№ п/п	Наименование характеристики земельного участка	Значение характеристики
1	2	3
1.	Адрес земельного участка	-
1.1.	Сведения о местоположении земельного участка (при отсутствии адреса) в структурированном в соответствии с федеральной информационной адресной системой виде	Российская Федерация, Кемеровская область — Кузбасс, Беловский городской округ, пгт Бачатский
1.2.	Дополнительные сведения о местоположении земельного участка	-
2.	Категория земель	Земли населенных пунктов
3.	Вид (виды) разрешенного использования	-
3.1.	Дополнительные сведения об использовании земельного участка	-
4.	Реестровый номер границ территориальной зоны или в случае отсутствия такого реестрового номера ее индивидуальное обозначение (вид, тип, номер, индекс)	-
5.	Площадь земельного участка ± величина предельной погрешности определения (вычисления) площади (Р± ΔР), м2	17897 ± 47
6.	Формула, примененная для вычисления предельной погрешности определения площади земельного участка, с подставленными значениями и итоговые (вычисленные) значения (ΔР), м2	ΔР=3.5*Mt*√P=3.5*0.1*√17897=47
7.	Предельные минимальный и максимальный размеры земельного участка (Рмин и Рмакс), м2	- -
8.	Кадастровый или иной государственный учетный номер (инвентарный) объекта недвижимости, расположенного на образуемом земельном участке	-
9.	Кадастровые номера исходных земельных участков	-
9.1.	Кадастровый номер входящего в состав земельного участка, представляющего собой единое землепользование (номер контура многоконтурного земельного участка), преобразование которого осуществляется	-
9.2.	Кадастровые номера земельных участков, исключаемых из состава измененного (исходного) земельного участка, представляющего собой единое землепользование	-
9.3.	Кадастровый или иной государственный учетный номер (инвентарный) объекта недвижимости, расположенного на измененном земельном участке	-
10.	Условный номер земельного участка	:ЗУ311
11.	Учетный номер проекта межевания территории	00.00.0000000.000
12.	Дополнительные сведения об образовании земельного участка	Земельный участок образован из земель неразграниченной государственной собственности. Уполномоченный орган, утвердивший документ об образовании ЗУ: Администрация Беловского городского округа
13.	Сведения о земельных участках (землях общего пользования, территории общего пользования), посредством которых обеспечивается доступ	Земли общего пользования
14.	Иные сведения	-

4. Пояснения к сведениям об образуемом земельном участке:	**:ЗУ257 :**
	обозначение земельного участка

1.	-

Сведения об образуемых земельных участках

1. Сведения о характерных точках границ образуемых земельных участков

:ЗУ258 :

обозначение земельного участка

Система координат МСК-42, зона 1 **Зона № 1**

Обозначение характерных точек границ	Координаты, м		Метод определения координат	Формулы, примененные для расчета средней квадратической погрешности определения координат характерной точки границ (Mt), с подставленными в такие формулы значениями и итоговые (вычисленные) значения Mt, м	Описание закрепления точки
	X	Y			
1	2	3	4	5	6
				-	
н1611У	503394.23	1340811.51	Метод спутниковых геодезических измерений (определений)	$Mt = \sqrt{(m_0^2 + m_1^2)} = \sqrt{(0,07^2 + 0,07^2)} = 0,10$	-
н1612У	503496.34	1340688.48	Метод спутниковых геодезических измерений (определений)	$Mt = \sqrt{(m_0^2 + m_1^2)} = \sqrt{(0,07^2 + 0,07^2)} = 0,10$	-
н1613У	503519.63	1340752.94	Метод спутниковых геодезических измерений (определений)	$Mt = \sqrt{(m_0^2 + m_1^2)} = \sqrt{(0,07^2 + 0,07^2)} = 0,10$	-
н1614У	503440.10	1340847.55	Метод спутниковых геодезических измерений (определений)	$Mt = \sqrt{(m_0^2 + m_1^2)} = \sqrt{(0,07^2 + 0,07^2)} = 0,10$	-
н1611У	503394.23	1340811.51	Метод спутниковых геодезических измерений (определений)	$Mt = \sqrt{(m_0^2 + m_1^2)} = \sqrt{(0,07^2 + 0,07^2)} = 0,10$	-

2. Сведения о частях границ образуемых земельных участков:

:ЗУ258 :

обозначение земельного участка

Обозначение части границ		Горизонтальное проложение (S), м	Описание прохождения части границ	Сведения о согласовании местоположения границ (согласовано/спорное)
от т.	до т.			
1	2	3	4	5
н1611У	н1612У	159.88	-	Согласовано
н1612У	н1613У	68.54	-	Согласовано
н1613У	н1614У	123.60	-	Согласовано
н1614У	н1611У	58.33	-	Согласовано

3. Сведения о характеристиках образуемого земельного участка:

:ЗУ258 :

обозначение земельного участка

№ п/п	Наименование характеристики земельного участка	Значение характеристики
1	2	3
1.	Адрес земельного участка	-
1.1.	Сведения о местоположении земельного участка (при отсутствии адреса) в структурированном в соответствии с федеральной информационной адресной системой виде	Российская Федерация, Кемеровская область — Кузбасс, Беловский городской округ, пгт Бачатский
1.2.	Дополнительные сведения о местоположении земельного участка	-
2.	Категория земель	Земли населенных пунктов
3.	Вид (виды) разрешенного использования	-
3.1.	Дополнительные сведения об использовании земельного участка	-
4.	Реестровый номер границ территориальной зоны или в случае отсутствия такого реестрового номера ее индивидуальное обозначение (вид, тип, номер, индекс)	-
5.	Площадь земельного участка ± величина предельной погрешности определения (вычисления) площади (Р± ΔР), м2	8327 ± 32
6.	Формула, примененная для вычисления предельной погрешности определения площади земельного участка, с подставленными значениями и итоговые (вычисленные) значения (ΔР), м2	ΔР=3.5*Mt*√P=3.5*0.1*√8327=32
7.	Предельные минимальный и максимальный размеры земельного участка (Рмин и Рмакс), м2	- -
8.	Кадастровый или иной государственный учетный номер (инвентарный) объекта недвижимости, расположенного на образуемом земельном участке	-
9.	Кадастровые номера исходных земельных участков	-
9.1.	Кадастровый номер входящего в состав земельного участка, представляющего собой единое землепользование (номер контура многоконтурного земельного участка), преобразование которого осуществляется	-
9.2.	Кадастровые номера земельных участков, исключаемых из состава измененного (исходного) земельного участка, представляющего собой единое землепользование	-
9.3.	Кадастровый или иной государственный учетный номер (инвентарный) объекта недвижимости, расположенного на измененном земельном участке	-
10.	Условный номер земельного участка	:ЗУ312
11.	Учетный номер проекта межевания территории	00.00.0000000.000
12.	Дополнительные сведения об образовании земельного участка	Земельный участок образован из земель неразграниченной государственной собственности. Уполномоченный орган, утвердивший документ об образовании ЗУ: Администрация Беловского городского округа
13.	Сведения о земельных участках (землях общего пользования, территории общего пользования), посредством которых обеспечивается доступ	Земли общего пользования
14.	Иные сведения	-

4. Пояснения к сведениям об образуемом земельном участке:	**:ЗУ258 :**
	обозначение земельного участка

1.	-

Сведения об образуемых земельных участках

1. Сведения о характерных точках границ образуемых земельных участков

:ЗУ259 :

обозначение земельного участка

Система координат МСК-42, зона 1 **Зона № 1**

Обозначение характерных точек границ	Координаты, м		Метод определения координат	Формулы, примененные для расчета средней квадратической погрешности определения координат характерной точки границ (Mt), с подставленными в такие формулы значениями и итоговые (вычисленные) значения Mt, м	Описание закрепления точки
	X	Y			
1	2	3	4	5	6
				-	
н1614У	503440.10	1340847.55	Метод спутниковых геодезических измерений (определений)	$Mt = \sqrt{(m_0^2 + m_1^2)} = \sqrt{(0,07^2 + 0,07^2)} = 0,10$	-
н1613У	503519.63	1340752.94	Метод спутниковых геодезических измерений (определений)	$Mt = \sqrt{(m_0^2 + m_1^2)} = \sqrt{(0,07^2 + 0,07^2)} = 0,10$	-
н1615У	503555.96	1340853.44	Метод спутниковых геодезических измерений (определений)	$Mt = \sqrt{(m_0^2 + m_1^2)} = \sqrt{(0,07^2 + 0,07^2)} = 0,10$	-
н1616У	503448.86	1340854.43	Метод спутниковых геодезических измерений (определений)	$Mt = \sqrt{(m_0^2 + m_1^2)} = \sqrt{(0,07^2 + 0,07^2)} = 0,10$	-
н1614У	503440.10	1340847.55	Метод спутниковых геодезических измерений (определений)	$Mt = \sqrt{(m_0^2 + m_1^2)} = \sqrt{(0,07^2 + 0,07^2)} = 0,10$	-

2. Сведения о частях границ образуемых земельных участков:

:ЗУ259 :

обозначение земельного участка

Обозначение части границ		Горизонтальное проложение (S), м	Описание прохождения части границ	Сведения о согласовании местоположения границ (согласовано/спорное)
от т.	до т.			
1	2	3	4	5
н1614У	н1613У	123.60	-	Согласовано
н1613У	н1615У	106.86	-	Согласовано
н1615У	н1616У	107.10	-	Согласовано
н1616У	н1614У	11.14	-	Согласовано

3. Сведения о характеристиках образуемого земельного участка:

:ЗУ259 :

обозначение земельного участка

№ п/п	Наименование характеристики земельного участка	Значение характеристики
1	2	3
1.	Адрес земельного участка	-
1.1.	Сведения о местоположении земельного участка (при отсутствии адреса) в структурированном в соответствии с федеральной информационной адресной системой виде	Российская Федерация, Кемеровская область — Кузбасс, Беловский городской округ, пгт Бачатский
1.2.	Дополнительные сведения о местоположении земельного участка	-
2.	Категория земель	Земли населенных пунктов
3.	Вид (виды) разрешенного использования	-
3.1.	Дополнительные сведения об использовании земельного участка	-
4.	Реестровый номер границ территориальной зоны или в случае отсутствия такого реестрового номера ее индивидуальное обозначение (вид, тип, номер, индекс)	-
5.	Площадь земельного участка ± величина предельной погрешности определения (вычисления) площади (Р± ΔР), м2	6088 ± 27
6.	Формула, примененная для вычисления предельной погрешности определения площади земельного участка, с подставленными значениями и итоговые (вычисленные) значения (ΔР), м2	ΔР=3.5*Mt*√P=3.5*0.1*√6088=27
7.	Предельные минимальный и максимальный размеры земельного участка (Рмин и Рмакс), м2	600 -
8.	Кадастровый или иной государственный учетный номер (инвентарный) объекта недвижимости, расположенного на образуемом земельном участке	-
9.	Кадастровые номера исходных земельных участков	-
9.1.	Кадастровый номер входящего в состав земельного участка, представляющего собой единое землепользование (номер контура многоконтурного земельного участка), преобразование которого осуществляется	-
9.2.	Кадастровые номера земельных участков, исключаемых из состава измененного (исходного) земельного участка, представляющего собой единое землепользование	-
9.3.	Кадастровый или иной государственный учетный номер (инвентарный) объекта недвижимости, расположенного на измененном земельном участке	-
10.	Условный номер земельного участка	:ЗУ313
11.	Учетный номер проекта межевания территории	00.00.0000000.000
12.	Дополнительные сведения об образовании земельного участка	Земельный участок образован из земель неразграниченной государственной собственности. Уполномоченный орган, утвердивший документ об образовании ЗУ: Администрация Беловского городского округа
13.	Сведения о земельных участках (землях общего пользования, территории общего пользования), посредством которых обеспечивается доступ	Земли общего пользования
14.	Иные сведения	-

4. Пояснения к сведениям об образуемом земельном участке:	**:ЗУ259 :**
	обозначение земельного участка

1.	-

Сведения об уточняемых земельных участках, необходимые для исправления реестровых ошибок в сведениях о местоположении их границ

1. Сведения о характерных точках границ уточняемого земельного участка с кадастровым номером 42:21:0000000:2487 :

Система координат МСК-42, зона 1 **Зона № 1**

Обозначение характерных точек границ	Координаты, м				Метод определения координат	Формулы, примененные для расчета средней квадратической погрешности определения координат характерных точек границ (Mt), с подставленными в такие формулы значениями и итоговые (вычисленные) значения	Описание закрепления точки
	содержатся в Едином государственном реестре недвижимости		определены в результате выполнения комплексных кадастровых работ				
	X	Y	X	Y			
1	2	3	4	5	6	7	8
						-	
153	504596.88	1339516.13	504596.88	1339516.52	Метод спутниковых геодезических измерений (определений)	$Mt = \sqrt{(m_0^2 + m_1^2)} = \sqrt{(0,07^2 + 0,07^2)} = 0,10$	-
154	504576.27	1339494.33	504576.27	1339494.72	Метод спутниковых геодезических измерений (определений)	$Mt = \sqrt{(m_0^2 + m_1^2)} = \sqrt{(0,07^2 + 0,07^2)} = 0,10$	-
155	504605.34	1339466.85	504605.34	1339467.24	Метод спутниковых геодезических измерений (определений)	$Mt = \sqrt{(m_0^2 + m_1^2)} = \sqrt{(0,07^2 + 0,07^2)} = 0,10$	-
156	504625.95	1339488.65	504625.95	1339489.04	Метод спутниковых геодезических измерений (определений)	$Mt = \sqrt{(m_0^2 + m_1^2)} = \sqrt{(0,07^2 + 0,07^2)} = 0,10$	-
157	504621.25	1339493.09	504621.66	1339493.08	Метод спутниковых геодезических измерений (определений)	$Mt = \sqrt{(m_0^2 + m_1^2)} = \sqrt{(0,07^2 + 0,07^2)} = 0,10$	-
153	504596.88	1339516.13	504596.88	1339516.52	Метод спутниковых геодезических измерений (определений)	$Mt = \sqrt{(m_0^2 + m_1^2)} = \sqrt{(0,07^2 + 0,07^2)} = 0,10$	-

2. Сведения о частях границ уточняемого земельного участка с кадастровым номером 42:21:0000000:2487 :

Обозначение части границ		Горизонтальное проложение (S), м	Описание прохождения части границ	Сведения о согласовании местоположения границ (согласовано/спорное)
от т.	до т.			
1	2	3	4	5
153	154	30.00	-	Согласовано
154	155	40.00	-	Согласовано
155	156	30.00	-	Согласовано
156	157	5.89	-	Согласовано

2. Сведения о частях границ уточняемого земельного участка с кадастровым номером 42:21:0000000:2487 :

Обозначение части границ		Горизонтальное проложение (S), м	Описание прохождения части границ	Сведения о согласовании местоположения границ (согласовано/спорное)
от т.	до т.			
1	2	3	4	5
157	153	34.11	-	Согласовано

3. Сведения о характеристиках уточняемого земельного участка с кадастровым номером 42:21:0000000:2487 :

№ п/п	Наименование характеристики	Значение характеристики
1	2	3
1.	Адрес земельного участка	-
1.1.	Сведения о местоположении земельного участка (при отсутствии адреса) в структурированном в соответствии с федеральной информационной адресной системой виде	-
1.2.	Дополнительные сведения о местоположении земельного	-
2.	Площадь земельного участка ± величина погрешности определения (вычисления) площади (Р ± ΔР), м2	1200 ± 12
3.	Формула, примененная для расчета предельной допустимой погрешности определения площади земельного участка, с подставленными значениями и итоговые (вычисленные) значения (ΔР), м2	ΔР=3.5*Mt*√P=3.5*0.1*√1200=12
4.	Площадь земельного участка согласно сведениям Единого государственного реестра недвижимости (Ркад), м2	1200
5.	Оценка расхождения Р и Ркад (Р - Ркад), м2	-
6.	Предельные минимальный и максимальный размеры земельного участка (Рмин и Рмакс), м2	600 1500
7.	Кадастровый номер или иной государственный учетный номер (инвентарный) объекта недвижимости, расположенного на земельном участке	-
8.	Вид (виды) разрешенного использования	-
8.1.	Дополнительные сведения об использовании земельного участка	-
9.	Сведения о земельных участках (землях общего пользования, территории общего пользования), посредством которых обеспечивается доступ	Земли общего пользования
10.	Иные сведения	-

4. Пояснения к сведениям об уточняемом земельном участке с кадастровым номером 42:21:0000000:2487 :

1.	-

Сведения об уточняемых земельных участках, необходимые для исправления реестровых ошибок в сведениях о местоположении их границ

1. Сведения о характерных точках границ уточняемого земельного участка с кадастровым номером 42:21:0000000:3122 :

Система координат 42.1 **Зона № 1**

Обозначение характерных точек границ	Координаты, м				Метод определения координат	Формулы, примененные для расчета средней квадратической погрешности определения координат характерных точек границ (Mt), с подставленными в такие формулы значениями и итоговые (вычисленные) значения	Описание закрепления точки
	содержатся в Едином государственном реестре недвижимости		определены в результате выполнения комплексных кадастровых работ				
	X	Y	X	Y			
1	2	3	4	5	6	7	8
						-	
158	504555.66	1339472.54	504555.72	1339473.25	Метод спутниковых геодезических измерений (определений)	$Mt = \sqrt{(m_0^2 + m_1^2)} = \sqrt{(0,07^2 + 0,07^2)} = 0,10$	-
159	504584.73	1339445.05	504584.97	1339445.31	Метод спутниковых геодезических измерений (определений)	$Mt = \sqrt{(m_0^2 + m_1^2)} = \sqrt{(0,07^2 + 0,07^2)} = 0,10$	-
155	504605.34	1339466.85	504605.34	1339467.24	Метод спутниковых геодезических измерений (определений)	$Mt = \sqrt{(m_0^2 + m_1^2)} = \sqrt{(0,07^2 + 0,07^2)} = 0,10$	-
154	504576.27	1339494.33	504576.27	1339494.72	Метод спутниковых геодезических измерений (определений)	$Mt = \sqrt{(m_0^2 + m_1^2)} = \sqrt{(0,07^2 + 0,07^2)} = 0,10$	-
н2832У	-	-	504574.31	1339492.68	Метод спутниковых геодезических измерений (определений)	$Mt = \sqrt{(m_0^2 + m_1^2)} = \sqrt{(0,07^2 + 0,07^2)} = 0,10$	-
158	504555.66	1339472.54	504555.72	1339473.25	Метод спутниковых геодезических измерений (определений)	$Mt = \sqrt{(m_0^2 + m_1^2)} = \sqrt{(0,07^2 + 0,07^2)} = 0,10$	-

2. Сведения о частях границ уточняемого земельного участка с кадастровым номером 42:21:0000000:3122 :

Обозначение части границ		Горизонтальное проложение (S), м	Описание прохождения части границ	Сведения о согласовании местоположения границ (согласовано/спорное)
от т.	до т.			
1	2	3	4	5
158	159	40.45	-	Согласовано
159	155	29.93	-	Согласовано
155	154	40.00	-	Согласовано
154	н2832У	2.83	-	Согласовано

2. Сведения о частях границ уточняемого земельного участка с кадастровым номером 42:21:0000000:3122 :

Обозначение части границ		Горизонтальное проложение (S), м	Описание прохождения части границ	Сведения о согласовании местоположения границ (согласовано/спорное)
от т.	до т.			
1	2	3	4	5
н2832У	158	26.89	-	Согласовано

3. Сведения о характеристиках уточняемого земельного участка с кадастровым номером 42:21:0000000:3122 :

№ п/п	Наименование характеристики	Значение характеристики
1	2	3
1.	Адрес земельного участка	-
1.1.	Сведения о местоположении земельного участка (при отсутствии адреса) в структурированном в соответствии с федеральной информационной адресной системой виде	-
1.2.	Дополнительные сведения о местоположении земельного	-
2.	Площадь земельного участка ± величина погрешности определения (вычисления) площади (Р ± ΔР), м2	1200 ± 12
3.	Формула, примененная для расчета предельной допустимой погрешности определения площади земельного участка, с подставленными значениями и итоговые (вычисленные) значения (ΔР), м2	ΔР=3.5*Mt*√P=3.5*0.1*√1200=12
4.	Площадь земельного участка согласно сведениям Единого государственного реестра недвижимости (Ркад), м2	1200
5.	Оценка расхождения Р и Ркад (Р - Ркад), м2	-
6.	Предельные минимальный и максимальный размеры земельного участка (Рмин и Рмакс), м2	600 1500
7.	Кадастровый номер или иной государственный учетный номер (инвентарный) объекта недвижимости, расположенного на земельном участке	-
8.	Вид (виды) разрешенного использования	-
8.1.	Дополнительные сведения об использовании земельного участка	-
9.	Сведения о земельных участках (землях общего пользования, территории общего пользования), посредством которых обеспечивается доступ	Земли общего пользования
10.	Иные сведения	-

4. Пояснения к сведениям об уточняемом земельном участке с кадастровым номером 42:21:0000000:3122 :

1.	-

Сведения об уточняемых земельных участках, необходимые для исправления реестровых ошибок в сведениях о местоположении их границ

1. Сведения о характерных точках границ уточняемого земельного участка с кадастровым номером 42:21:0601004:44 :

Система координат 42.1 **Зона № 1**

Обозначение характерных точек границ	Координаты, м				Метод определения координат	Формулы, примененные для расчета средней квадратической погрешности определения координат характерных точек границ (Mt), с подставленными в такие формулы значениями и итоговые (вычисленные) значения	Описание закрепления точки
	содержатся в Едином государственном реестре недвижимости		определены в результате выполнения комплексных кадастровых работ				
	X	Y	X	Y			
1	2	3	4	5	6	7	8
						-	
160	503664.35	1339431.63	503664.53	1339431.30	Метод спутниковых геодезических измерений (определений)	$Mt = \sqrt{(m_0^2 + m_1^2)} = \sqrt{(0,07^2 + 0,07^2)} = 0,10$	-
161	503701.98	1339398.93	503702.65	1339398.98	Метод спутниковых геодезических измерений (определений)	$Mt = \sqrt{(m_0^2 + m_1^2)} = \sqrt{(0,07^2 + 0,07^2)} = 0,10$	-
н2851У	-	-	503716.04	1339414.69	Метод спутниковых геодезических измерений (определений)	$Mt = \sqrt{(m_0^2 + m_1^2)} = \sqrt{(0,07^2 + 0,07^2)} = 0,10$	-
н2852У	-	-	503717.48	1339415.93	Метод спутниковых геодезических измерений (определений)	$Mt = \sqrt{(m_0^2 + m_1^2)} = \sqrt{(0,07^2 + 0,07^2)} = 0,10$	-
162	503721.62	1339421.58	503722.10	1339421.42	Метод спутниковых геодезических измерений (определений)	$Mt = \sqrt{(m_0^2 + m_1^2)} = \sqrt{(0,07^2 + 0,07^2)} = 0,10$	-
196	-	-	503692.62	1339446.81	Метод спутниковых геодезических измерений (определений)	$Mt = \sqrt{(m_0^2 + m_1^2)} = \sqrt{(0,07^2 + 0,07^2)} = 0,10$	-
195	-	-	503684.91	1339453.21	Метод спутниковых геодезических измерений (определений)	$Mt = \sqrt{(m_0^2 + m_1^2)} = \sqrt{(0,07^2 + 0,07^2)} = 0,10$	-
163	503683.99	1339454.27	503683.64	1339454.27	Метод спутниковых геодезических измерений (определений)	$Mt = \sqrt{(m_0^2 + m_1^2)} = \sqrt{(0,07^2 + 0,07^2)} = 0,10$	-
н2853У	-	-	503678.72	1339448.36	Метод спутниковых геодезических измерений (определений)	$Mt = \sqrt{(m_0^2 + m_1^2)} = \sqrt{(0,07^2 + 0,07^2)} = 0,10$	-

1. Сведения о характерных точках границ уточняемого земельного участка с кадастровым номером 42:21:0601004:44 :

Система координат 42.1 **Зона № 1**

Обозначение характерных точек границ	Координаты, м				Метод определения координат	Формулы, примененные для расчета средней квадратической погрешности определения координат характерных точек границ (Mt), с подставленными в такие формулы значениями и итоговые (вычисленные) значения	Описание закрепления точки
	содержатся в Едином государственном реестре недвижимости		определены в результате выполнения комплексных кадастровых работ				
	X	Y	X	Y			
1	2	3	4	5	6	7	8
160	503664.35	1339431.63	503664.53	1339431.30	Метод спутниковых геодезических измерений (определений)	$Mt = \sqrt{(m_0^2 + m_1^2)} = \sqrt{(0,07^2 + 0,07^2)} = 0,10$	-

2. Сведения о частях границ уточняемого земельного участка с кадастровым номером 42:21:0601004:44 :

Обозначение части границ		Горизонтальное проложение (S), м	Описание прохождения части границ	Сведения о согласовании местоположения границ (согласовано/спорное)
от т.	до т.			
1	2	3	4	5
160	161	49.98	-	Согласовано
161	н2851У	20.64	-	Согласовано
н2851У	н2852У	1.90	-	Согласовано
н2852У	162	7.18	-	Согласовано
162	196	38.91	-	Согласовано
196	195	10.02	-	Согласовано
195	163	1.65	-	Согласовано
163	н2853У	7.69	-	Согласовано
н2853У	160	22.19	-	Согласовано

3. Сведения о характеристиках уточняемого земельного участка с кадастровым номером 42:21:0601004:44 :

№ п/п	Наименование характеристики	Значение характеристики
1	2	3
1.	Адрес земельного участка	-
1.1.	Сведения о местоположении земельного участка (при отсутствии адреса) в структурированном в соответствии с федеральной информационной адресной системой виде	-
1.2.	Дополнительные сведения о местоположении земельного	-
2.	Площадь земельного участка ± величина погрешности определения (вычисления) площади (P ± ΔP), м2	1500 ± 14
3.	Формула, примененная для расчета предельной допустимой погрешности определения площади земельного участка, с подставленными значениями и итоговые (вычисленные) значения (ΔP), м2	$\Delta P = 3.5 * Mt * \sqrt{P} = 3.5 * 0.1 * \sqrt{1500} = 14$
4.	Площадь земельного участка согласно сведениям Единого государственного реестра недвижимости (Ркад), м2	1494
5.	Оценка расхождения Р и Ркад (Р - Ркад), м2	6

3. Сведения о характеристиках уточняемого земельного участка с кадастровым номером 42:21:0601004:44 :

№ п/п	Наименование характеристики	Значение характеристики
1	2	3
6.	Предельные минимальный и максимальный размеры земельного участка (Рмин и Рмакс), м2	600 1500
7.	Кадастровый номер или иной государственный учетный номер (инвентарный) объекта недвижимости, расположенного на земельном участке	42:21:0601004:502
8.	Вид (виды) разрешенного использования	-
8.1.	Дополнительные сведения об использовании земельного участка	-
9.	Сведения о земельных участках (землях общего пользования, территории общего пользования), посредством которых обеспечивается доступ	Земли общего пользования
10.	Иные сведения	-

4. Пояснения к сведениям об уточняемом земельном участке с кадастровым номером 42:21:0601004:44 :

1.	-

Сведения об уточняемых земельных участках, необходимые для исправления реестровых ошибок в сведениях о местоположении их границ

1. Сведения о характерных точках границ уточняемого земельного участка с кадастровым номером 42:21:0601004:45 :

Система координат 42.1 **Зона № 1**

Обозначение характерных точек границ	Координаты, м				Метод определения координат	Формулы, примененные для расчета средней квадратической погрешности определения координат характерных точек границ (Mt), с подставленными в такие формулы значениями и итоговые (вычисленные) значения	Описание закрепления точки
	содержатся в Едином государственном реестре недвижимости		определены в результате выполнения комплексных кадастровых работ				
	X	Y	X	Y			
1	2	3	4	5	6	7	8
						-	
164	503620.76	1339508.97	503621.59	1339508.87	Метод спутниковых геодезических измерений (определений)	$Mt = \sqrt{(m_0^2 + m_1^2)} = \sqrt{(0,07^2 + 0,07^2)} = 0,10$	-
н2854У	-	-	503592.27	1339534.41	Метод спутниковых геодезических измерений (определений)	$Mt = \sqrt{(m_0^2 + m_1^2)} = \sqrt{(0,07^2 + 0,07^2)} = 0,10$	-
165	503591.87	1339533.94	-	-	Метод спутниковых геодезических измерений (определений)	$Mt = \sqrt{(m_0^2 + m_1^2)} = \sqrt{(0,07^2 + 0,07^2)} = 0,10$	-
165	-	-	503591.87	1339533.94	Метод спутниковых геодезических измерений (определений)	$Mt = \sqrt{(m_0^2 + m_1^2)} = \sqrt{(0,07^2 + 0,07^2)} = 0,10$	-
166	503587.55	1339537.67	-	-	Метод спутниковых геодезических измерений (определений)	$Mt = \sqrt{(m_0^2 + m_1^2)} = \sqrt{(0,07^2 + 0,07^2)} = 0,10$	-
167	-	-	503581.61	1339542.82	Метод спутниковых геодезических измерений (определений)	$Mt = \sqrt{(m_0^2 + m_1^2)} = \sqrt{(0,07^2 + 0,07^2)} = 0,10$	-
167	503581.61	1339542.82	-	-	Метод спутниковых геодезических измерений (определений)	$Mt = \sqrt{(m_0^2 + m_1^2)} = \sqrt{(0,07^2 + 0,07^2)} = 0,10$	-
168	503565.07	1339524.09	503565.07	1339524.09	Метод спутниковых геодезических измерений (определений)	$Mt = \sqrt{(m_0^2 + m_1^2)} = \sqrt{(0,07^2 + 0,07^2)} = 0,10$	-
169	503571.21	1339518.93	503571.26	1339518.74	Метод спутниковых геодезических измерений (определений)	$Mt = \sqrt{(m_0^2 + m_1^2)} = \sqrt{(0,07^2 + 0,07^2)} = 0,10$	-

1. Сведения о характерных точках границ уточняемого земельного участка с кадастровым номером 42:21:0601004:45 :

Система координат 42.1 **Зона № 1**

Обозначение характерных точек границ	Координаты, м				Метод определения координат	Формулы, примененные для расчета средней квадратической погрешности определения координат характерных точек границ (Mt), с подставленными в такие формулы значениями и итоговые (вычисленные) значения	Описание закрепления точки
	содержатся в Едином государственном реестре недвижимости		определены в результате выполнения комплексных кадастровых работ				
	X	Y	X	Y			
1	2	3	4	5	6	7	8
170	503568.02	1339515.27	503568.30	1339515.38	Метод спутниковых геодезических измерений (определений)	$Mt = \sqrt{(m_0^2 + m_1^2)} = \sqrt{(0,07^2 + 0,07^2)} = 0,10$	-
171	503572.31	1339511.43	503572.51	1339511.69	Метод спутниковых геодезических измерений (определений)	$Mt = \sqrt{(m_0^2 + m_1^2)} = \sqrt{(0,07^2 + 0,07^2)} = 0,10$	-
172	503600.43	1339486.79	503599.03	1339488.48	Метод спутниковых геодезических измерений (определений)	$Mt = \sqrt{(m_0^2 + m_1^2)} = \sqrt{(0,07^2 + 0,07^2)} = 0,10$	-
н1417У	-	-	503606.95	1339497.52	Метод спутниковых геодезических измерений (определений)	$Mt = \sqrt{(m_0^2 + m_1^2)} = \sqrt{(0,07^2 + 0,07^2)} = 0,10$	-
н1416У	-	-	503609.57	1339495.17	Метод спутниковых геодезических измерений (определений)	$Mt = \sqrt{(m_0^2 + m_1^2)} = \sqrt{(0,07^2 + 0,07^2)} = 0,10$	-
164	503620.76	1339508.97	503621.59	1339508.87	Метод спутниковых геодезических измерений (определений)	$Mt = \sqrt{(m_0^2 + m_1^2)} = \sqrt{(0,07^2 + 0,07^2)} = 0,10$	-

2. Сведения о частях границ уточняемого земельного участка с кадастровым номером 42:21:0601004:45 :

Обозначение части границ		Горизонтальное проложение (S), м	Описание прохождения части границ	Сведения о согласовании местоположения границ (согласовано/спорное)
от т.	до т.			
1	2	3	4	5
164	н2854У	38.88	-	Согласовано
н2854У	165	0.62	-	Согласовано
165	167	13.57	-	Согласовано
167	168	24.99	-	Согласовано
168	169	8.18	-	Согласовано
169	170	4.48	-	Согласовано
170	171	5.60	-	Согласовано
171	172	35.24	-	Согласовано

2. Сведения о частях границ уточняемого земельного участка с кадастровым номером 42:21:0601004:45 :

Обозначение части границ		Горизонтальное проложение (S), м	Описание прохождения части границ	Сведения о согласовании местоположения границ (согласовано/спорное)
от т.	до т.			
1	2	3	4	5
172	н1417У	12.02	-	Согласовано
н1417У	н1416У	3.52	-	Согласовано
н1416У	164	18.23	-	Согласовано

3. Сведения о характеристиках уточняемого земельного участка с кадастровым номером 42:21:0601004:45 :

№ п/п	Наименование характеристики	Значение характеристики
1	2	3
1.	Адрес земельного участка	-
1.1.	Сведения о местоположении земельного участка (при отсутствии адреса) в структурированном в соответствии с федеральной информационной адресной системой виде	-
1.2.	Дополнительные сведения о местоположении земельного	-
2.	Площадь земельного участка ± величина погрешности определения (вычисления) площади (Р ± ΔР), м2	1495 ± 14
3.	Формула, примененная для расчета предельной допустимой погрешности определения площади земельного участка, с подставленными значениями и итоговые (вычисленные) значения (ΔР), м2	ΔР=3.5*Mt*√P=3.5*0.1*√1495=14
4.	Площадь земельного участка согласно сведениям Единого государственного реестра недвижимости (Ркад), м2	1500
5.	Оценка расхождения Р и Ркад (Р - Ркад), м2	5
6.	Предельные минимальный и максимальный размеры земельного участка (Рмин и Рмакс), м2	600 1500
7.	Кадастровый номер или иной государственный учетный номер (инвентарный) объекта недвижимости, расположенного на земельном участке	42:21:0601004:503
8.	Вид (виды) разрешенного использования	-
8.1.	Дополнительные сведения об использовании земельного участка	-
9.	Сведения о земельных участках (землях общего пользования, территории общего пользования), посредством которых обеспечивается доступ	Земли общего пользования
10.	Иные сведения	-

4. Пояснения к сведениям об уточняемом земельном участке с кадастровым номером 42:21:0601004:45 :

1.	-

Сведения об уточняемых земельных участках, необходимые для исправления реестровых ошибок в сведениях о местоположении их границ

1. Сведения о характерных точках границ уточняемого земельного участка с кадастровым номером 42:21:0601004:48 :

Система координат 42.1 **Зона № 1**

Обозначение характерных точек границ	Координаты, м				Метод определения координат	Формулы, примененные для расчета средней квадратической погрешности определения координат характерных точек границ (Mt), с подставленными в такие формулы значениями и итоговые (вычисленные) значения	Описание закрепления точки
	содержатся в Едином государственном реестре недвижимости		определены в результате выполнения комплексных кадастровых работ				
	X	Y	X	Y			
1	2	3	4	5	6	7	8
						-	
173	503643.27	1339614.49	503644.30	1339615.08	Метод спутниковых геодезических измерений (определений)	$Mt = \sqrt{(m_0^2 + m_1^2)} = \sqrt{(0,07^2 + 0,07^2)} = 0,10$	-
174	503652.76	1339606.29	503653.13	1339607.25	Метод спутниковых геодезических измерений (определений)	$Mt = \sqrt{(m_0^2 + m_1^2)} = \sqrt{(0,07^2 + 0,07^2)} = 0,10$	-
175	503686.63	1339577.03	503687.15	1339577.12	Метод спутниковых геодезических измерений (определений)	$Mt = \sqrt{(m_0^2 + m_1^2)} = \sqrt{(0,07^2 + 0,07^2)} = 0,10$	-
176	503706.22	1339599.74	503706.77	1339599.79	Метод спутниковых геодезических измерений (определений)	$Mt = \sqrt{(m_0^2 + m_1^2)} = \sqrt{(0,07^2 + 0,07^2)} = 0,10$	-
177	503662.89	1339637.20	503663.72	1339637.88	Метод спутниковых геодезических измерений (определений)	$Mt = \sqrt{(m_0^2 + m_1^2)} = \sqrt{(0,07^2 + 0,07^2)} = 0,10$	-
173	503643.27	1339614.49	503644.30	1339615.08	Метод спутниковых геодезических измерений (определений)	$Mt = \sqrt{(m_0^2 + m_1^2)} = \sqrt{(0,07^2 + 0,07^2)} = 0,10$	-

2. Сведения о частях границ уточняемого земельного участка с кадастровым номером 42:21:0601004:48 :

Обозначение части границ		Горизонтальное проложение (S), м	Описание прохождения части границ	Сведения о согласовании местоположения границ (согласовано/спорное)
от т.	до т.			
1	2	3	4	5
173	174	11.80	-	Согласовано
174	175	45.44	-	Согласовано
175	176	29.98	-	Согласовано
176	177	57.48	-	Согласовано

2. Сведения о частях границ уточняемого земельного участка с кадастровым номером 42:21:0601004:48 :

Обозначение части границ		Горизонтальное проложение (S), м	Описание прохождения части границ	Сведения о согласовании местоположения границ (согласовано/спорное)
от т.	до т.			
1	2	3	4	5
177	173	29.95	-	Согласовано

3. Сведения о характеристиках уточняемого земельного участка с кадастровым номером 42:21:0601004:48 :

№ п/п	Наименование характеристики	Значение характеристики
1	2	3
1.	Адрес земельного участка	-
1.1.	Сведения о местоположении земельного участка (при отсутствии адреса) в структурированном в соответствии с федеральной информационной адресной системой виде	-
1.2.	Дополнительные сведения о местоположении земельного	-
2.	Площадь земельного участка ± величина погрешности определения (вычисления) площади (Р ± ΔР), м2	1719 ± 15
3.	Формула, примененная для расчета предельной допустимой погрешности определения площади земельного участка, с подставленными значениями и итоговые (вычисленные) значения (ΔР), м2	ΔP=3.5*Mt*√P=3.5*0.1*√1719=15
4.	Площадь земельного участка согласно сведениям Единого государственного реестра недвижимости (Ркад), м2	1719
5.	Оценка расхождения Р и Ркад (Р - Ркад), м2	-
6.	Предельные минимальный и максимальный размеры земельного участка (Рмин и Рмакс), м2	600 1500
7.	Кадастровый номер или иной государственный учетный номер (инвентарный) объекта недвижимости, расположенного на земельном участке	42:21:0601004:506
8.	Вид (виды) разрешенного использования	-
8.1.	Дополнительные сведения об использовании земельного участка	-
9.	Сведения о земельных участках (землях общего пользования, территории общего пользования), посредством которых обеспечивается доступ	Земли общего пользования
10.	Иные сведения	-

4. Пояснения к сведениям об уточняемом земельном участке с кадастровым номером 42:21:0601004:48 :

1.	-

Сведения об уточняемых земельных участках, необходимые для исправления реестровых ошибок в сведениях о местоположении их границ

1. Сведения о характерных точках границ уточняемого земельного участка с кадастровым номером 42:21:0601004:50 :

Система координат 42.1 **Зона № 1**

Обозначение характерных точек границ	Координаты, м				Метод определения координат	Формулы, примененные для расчета средней квадратической погрешности определения координат характерных точек границ (Mt), с подставленными в такие формулы значениями и итоговые (вычисленные) значения	Описание закрепления точки
	содержатся в Едином государственном реестре недвижимости		определены в результате выполнения комплексных кадастровых работ				
	X	Y	X	Y			
1	2	3	4	5	6	7	8
						-	
178	503664.97	1339551.90	503665.43	1339551.74	Метод спутниковых геодезических измерений (определений)	$Mt = \sqrt{(m_0^2 + m_1^2)} = \sqrt{(0,07^2 + 0,07^2)} = 0,10$	-
179	503630.43	1339581.75	503631.72	1339581.60	Метод спутниковых геодезических измерений (определений)	$Mt = \sqrt{(m_0^2 + m_1^2)} = \sqrt{(0,07^2 + 0,07^2)} = 0,10$	-
180	503621.59	1339589.39	503622.60	1339589.94	Метод спутниковых геодезических измерений (определений)	$Mt = \sqrt{(m_0^2 + m_1^2)} = \sqrt{(0,07^2 + 0,07^2)} = 0,10$	-
181	503601.19	1339565.77	503601.82	1339566.08	Метод спутниковых геодезических измерений (определений)	$Mt = \sqrt{(m_0^2 + m_1^2)} = \sqrt{(0,07^2 + 0,07^2)} = 0,10$	-
182	503644.65	1339528.21	503645.09	1339528.41	Метод спутниковых геодезических измерений (определений)	$Mt = \sqrt{(m_0^2 + m_1^2)} = \sqrt{(0,07^2 + 0,07^2)} = 0,10$	-
178	503664.97	1339551.90	503665.43	1339551.74	Метод спутниковых геодезических измерений (определений)	$Mt = \sqrt{(m_0^2 + m_1^2)} = \sqrt{(0,07^2 + 0,07^2)} = 0,10$	-

2. Сведения о частях границ уточняемого земельного участка с кадастровым номером 42:21:0601004:50 :

Обозначение части границ		Горизонтальное проложение (S), м	Описание прохождения части границ	Сведения о согласовании местоположения границ (согласовано/спорное)
от т.	до т.			
1	2	3	4	5
178	179	45.03	-	Согласовано
179	180	12.36	-	Согласовано
180	181	31.64	-	Согласовано
181	182	57.37	-	Согласовано

2. Сведения о частях границ уточняемого земельного участка с кадастровым номером 42:21:0601004:50 :

Обозначение части границ		Горизонтальное проложение (S), м	Описание прохождения части границ	Сведения о согласовании местоположения границ (согласовано/спорное)
от т.	до т.			
1	2	3	4	5
182	178	30.95	-	Согласовано

3. Сведения о характеристиках уточняемого земельного участка с кадастровым номером 42:21:0601004:50 :

№ п/п	Наименование характеристики	Значение характеристики
1	2	3
1.	Адрес земельного участка	-
1.1.	Сведения о местоположении земельного участка (при отсутствии адреса) в структурированном в соответствии с федеральной информационной адресной системой виде	-
1.2.	Дополнительные сведения о местоположении земельного	-
2.	Площадь земельного участка ± величина погрешности определения (вычисления) площади (Р ± ΔР), м2	1791 ± 15
3.	Формула, примененная для расчета предельной допустимой погрешности определения площади земельного участка, с подставленными значениями и итоговые (вычисленные) значения (ΔР), м2	ΔР=3.5*Mt*√P=3.5*0.1*√1791=15
4.	Площадь земельного участка согласно сведениям Единого государственного реестра недвижимости (Ркад), м2	1791
5.	Оценка расхождения Р и Ркад (Р - Ркад), м2	-
6.	Предельные минимальный и максимальный размеры земельного участка (Рмин и Рмакс), м2	600 1500
7.	Кадастровый номер или иной государственный учетный номер (инвентарный) объекта недвижимости, расположенного на земельном участке	42:21:0601004:508
8.	Вид (виды) разрешенного использования	-
8.1.	Дополнительные сведения об использовании земельного участка	-
9.	Сведения о земельных участках (землях общего пользования, территории общего пользования), посредством которых обеспечивается доступ	Земли общего пользования
10.	Иные сведения	-

4. Пояснения к сведениям об уточняемом земельном участке с кадастровым номером 42:21:0601004:50 :

1.	-

Сведения об уточняемых земельных участках, необходимые для исправления реестровых ошибок в сведениях о местоположении их границ

1. Сведения о характерных точках границ уточняемого земельного участка с кадастровым номером 42:21:0601004:54 :

Система координат МСК-42, зона 1 **Зона № 1**

Обозначение характерных точек границ	Координаты, м				Метод определения координат	Формулы, примененные для расчета средней квадратической погрешности определения координат характерных точек границ (Mt), с подставленными в такие формулы значениями и итоговые (вычисленные) значения	Описание закрепления точки
	содержатся в Едином государственном реестре недвижимости		определены в результате выполнения комплексных кадастровых работ				
	X	Y	X	Y			
1	2	3	4	5	6	7	8
						-	
184	503726.21	1339623.06	503726.75	1339623.10	Метод спутниковых геодезических измерений (определений)	$Mt = \sqrt{(m_0^2 + m_1^2)} = \sqrt{(0,07^2 + 0,07^2)} = 0,10$	-
183	503682.94	1339660.46	503684.10	1339660.83	Метод спутниковых геодезических измерений (определений)	$Mt = \sqrt{(m_0^2 + m_1^2)} = \sqrt{(0,07^2 + 0,07^2)} = 0,10$	-
177	503662.89	1339637.23	503663.72	1339637.88	Метод спутниковых геодезических измерений (определений)	$Mt = \sqrt{(m_0^2 + m_1^2)} = \sqrt{(0,07^2 + 0,07^2)} = 0,10$	-
176	503706.22	1339599.78	503706.77	1339599.79	Метод спутниковых геодезических измерений (определений)	$Mt = \sqrt{(m_0^2 + m_1^2)} = \sqrt{(0,07^2 + 0,07^2)} = 0,10$	-
184	503726.21	1339623.06	503726.75	1339623.10	Метод спутниковых геодезических измерений (определений)	$Mt = \sqrt{(m_0^2 + m_1^2)} = \sqrt{(0,07^2 + 0,07^2)} = 0,10$	-

2. Сведения о частях границ уточняемого земельного участка с кадастровым номером 42:21:0601004:54 :

Обозначение части границ		Горизонтальное проложение (S), м	Описание прохождения части границ	Сведения о согласовании местоположения границ (согласовано/спорное)
от т.	до т.			
1	2	3	4	5
184	183	56.94	-	Согласовано
183	177	30.69	-	Согласовано
177	176	57.48	-	Согласовано
176	184	30.70	-	Согласовано

3. Сведения о характеристиках уточняемого земельного участка с кадастровым номером 42:21:0601004:54 :

№ п/п	Наименование характеристики	Значение характеристики
1	2	3
1.	Адрес земельного участка	-
1.1.	Сведения о местоположении земельного участка (при отсутствии адреса) в структурированном в соответствии с федеральной информационной адресной системой виде	-
1.2.	Дополнительные сведения о местоположении земельного	-
2.	Площадь земельного участка ± величина погрешности определения (вычисления) площади (Р ± ΔР), м2	1756 ± 15
3.	Формула, примененная для расчета предельной допустимой погрешности определения площади земельного участка, с подставленными значениями и итоговые (вычисленные) значения (ΔР), м2	ΔР=3.5*Mt*√P=3.5*0.1*√1756=15
4.	Площадь земельного участка согласно сведениям Единого государственного реестра недвижимости (Ркад), м2	1756
5.	Оценка расхождения Р и Ркад (Р - Ркад), м2	-
6.	Предельные минимальный и максимальный размеры земельного участка (Рмин и Рмакс), м2	600 1500
7.	Кадастровый номер или иной государственный учетный номер (инвентарный) объекта недвижимости, расположенного на земельном участке	42:21:0601004:512
8.	Вид (виды) разрешенного использования	-
8.1.	Дополнительные сведения об использовании земельного участка	-
9.	Сведения о земельных участках (землях общего пользования, территории общего пользования), посредством которых обеспечивается доступ	Земли общего пользования
10.	Иные сведения	-

4. Пояснения к сведениям об уточняемом земельном участке с кадастровым номером 42:21:0601004:54 :

1.	-

Сведения об уточняемых земельных участках, необходимые для исправления реестровых ошибок в сведениях о местоположении их границ

1. Сведения о характерных точках границ уточняемого земельного участка с кадастровым номером 42:21:0601004:55 :

Система координат МСК-42, зона 1 **Зона № 1**

Обозначение характерных точек границ	Координаты, м				Метод определения координат	Формулы, примененные для расчета средней квадратической погрешности определения координат характерных точек границ (Mt), с подставленными в такие формулы значениями и итоговые (вычисленные) значения	Описание закрепления точки
	содержатся в Едином государственном реестре недвижимости		определены в результате выполнения комплексных кадастровых работ				
	X	Y	X	Y			
1	2	3	4	5	6	7	8
						-	
187	503656.69	1339438.06	503657.04	1339437.91	Метод спутниковых геодезических измерений (определений)	$Mt = \sqrt{(m_0^2 + m_1^2)} = \sqrt{(0,07^2 + 0,07^2)} = 0,10$	-
413	-	-	503654.72	1339439.93	Метод спутниковых геодезических измерений (определений)	$Mt = \sqrt{(m_0^2 + m_1^2)} = \sqrt{(0,07^2 + 0,07^2)} = 0,10$	-
188	503616.90	1339472.55	503617.40	1339472.45	Метод спутниковых геодезических измерений (определений)	$Mt = \sqrt{(m_0^2 + m_1^2)} = \sqrt{(0,07^2 + 0,07^2)} = 0,10$	-
189	503597.44	1339449.88	503597.88	1339449.89	Метод спутниковых геодезических измерений (определений)	$Mt = \sqrt{(m_0^2 + m_1^2)} = \sqrt{(0,07^2 + 0,07^2)} = 0,10$	-
190	503637.22	1339415.41	503637.63	1339415.37	Метод спутниковых геодезических измерений (определений)	$Mt = \sqrt{(m_0^2 + m_1^2)} = \sqrt{(0,07^2 + 0,07^2)} = 0,10$	-
187	503656.69	1339438.06	503657.04	1339437.91	Метод спутниковых геодезических измерений (определений)	$Mt = \sqrt{(m_0^2 + m_1^2)} = \sqrt{(0,07^2 + 0,07^2)} = 0,10$	-

2. Сведения о частях границ уточняемого земельного участка с кадастровым номером 42:21:0601004:55 :

Обозначение части границ		Горизонтальное проложение (S), м	Описание прохождения части границ	Сведения о согласовании местоположения границ (согласовано/спорное)
от т.	до т.			
1	2	3	4	5
187	413	3.08	-	Согласовано
413	188	49.50	-	Согласовано
188	189	29.83	-	Согласовано
189	190	52.65	-	Согласовано

2. Сведения о частях границ уточняемого земельного участка с кадастровым номером 42:21:0601004:55 :

Обозначение части границ		Горизонтальное проложение (S), м	Описание прохождения части границ	Сведения о согласовании местоположения границ (согласовано/спорное)
от т.	до т.			
1	2	3	4	5
190	187	29.75	-	Согласовано

3. Сведения о характеристиках уточняемого земельного участка с кадастровым номером 42:21:0601004:55 :

№ п/п	Наименование характеристики	Значение характеристики
1	2	3
1.	Адрес земельного участка	-
1.1.	Сведения о местоположении земельного участка (при отсутствии адреса) в структурированном в соответствии с федеральной информационной адресной системой виде	-
1.2.	Дополнительные сведения о местоположении земельного	-
2.	Площадь земельного участка ± величина погрешности определения (вычисления) площади (Р ± ΔР), м2	1567 ± 14
3.	Формула, примененная для расчета предельной допустимой погрешности определения площади земельного участка, с подставленными значениями и итоговые (вычисленные) значения (ΔР), м2	ΔP=3.5*Mt*√P=3.5*0.1*√1567=14
4.	Площадь земельного участка согласно сведениям Единого государственного реестра недвижимости (Ркад), м2	1573
5.	Оценка расхождения Р и Ркад (Р - Ркад), м2	6
6.	Предельные минимальный и максимальный размеры земельного участка (Рмин и Рмакс), м2	600 1500
7.	Кадастровый номер или иной государственный учетный номер (инвентарный) объекта недвижимости, расположенного на земельном участке	42:21:0601004:513
8.	Вид (виды) разрешенного использования	-
8.1.	Дополнительные сведения об использовании земельного участка	-
9.	Сведения о земельных участках (землях общего пользования, территории общего пользования), посредством которых обеспечивается доступ	Земли общего пользования
10.	Иные сведения	-

4. Пояснения к сведениям об уточняемом земельном участке с кадастровым номером 42:21:0601004:55 :

1.	-

Сведения об уточняемых земельных участках, необходимые для исправления реестровых ошибок в сведениях о местоположении их границ

1. Сведения о характерных точках границ уточняемого земельного участка с кадастровым номером 42:21:0601004:62 :

Система координат МСК-42, зона 1 **Зона № 1**

Обозначение характерных точек границ	Координаты, м				Метод определения координат	Формулы, примененные для расчета средней квадратической погрешности определения координат характерных точек границ (Mt), с подставленными в такие формулы значениями и итоговые (вычисленные) значения	Описание закрепления точки
	содержатся в Едином государственном реестре недвижимости		определены в результате выполнения комплексных кадастровых работ				
	X	Y	X	Y			
1	2	3	4	5	6	7	8
						-	
191	503798.17	1339601.71	503798.15	1339601.60	Метод спутниковых геодезических измерений (определений)	$Mt = \sqrt{(m_0^2 + m_1^2)} = \sqrt{(0,07^2 + 0,07^2)} = 0,10$	-
н2857У	-	-	503801.80	1339606.03	Метод спутниковых геодезических измерений (определений)	$Mt = \sqrt{(m_0^2 + m_1^2)} = \sqrt{(0,07^2 + 0,07^2)} = 0,10$	-
192	503817.69	1339624.40	503818.00	1339624.77	Метод спутниковых геодезических измерений (определений)	$Mt = \sqrt{(m_0^2 + m_1^2)} = \sqrt{(0,07^2 + 0,07^2)} = 0,10$	-
193	503777.91	1339658.87	503778.42	1339658.82	Метод спутниковых геодезических измерений (определений)	$Mt = \sqrt{(m_0^2 + m_1^2)} = \sqrt{(0,07^2 + 0,07^2)} = 0,10$	-
194	503758.38	1339636.20	503758.89	1339636.12	Метод спутниковых геодезических измерений (определений)	$Mt = \sqrt{(m_0^2 + m_1^2)} = \sqrt{(0,07^2 + 0,07^2)} = 0,10$	-
424	-	-	503796.31	1339603.28	Метод спутниковых геодезических измерений (определений)	$Mt = \sqrt{(m_0^2 + m_1^2)} = \sqrt{(0,07^2 + 0,07^2)} = 0,10$	-
191	503798.17	1339601.71	503798.15	1339601.60	Метод спутниковых геодезических измерений (определений)	$Mt = \sqrt{(m_0^2 + m_1^2)} = \sqrt{(0,07^2 + 0,07^2)} = 0,10$	-

2. Сведения о частях границ уточняемого земельного участка с кадастровым номером 42:21:0601004:62 :

Обозначение части границ		Горизонтальное проложение (S), м	Описание прохождения части границ	Сведения о согласовании местоположения границ (согласовано/спорное)
от т.	до т.			
1	2	3	4	5
191	н2857У	5.74	-	Согласовано

2. Сведения о частях границ уточняемого земельного участка с кадастровым номером 42:21:0601004:62 :

Обозначение части границ		Горизонтальное проложение (S), м	Описание прохождения части границ	Сведения о согласовании местоположения границ (согласовано/спорное)
от т.	до т.			
1	2	3	4	5
н2857У	192	24.77	-	Согласовано
192	193	52.21	-	Согласовано
193	194	29.95	-	Согласовано
194	424	49.79	-	Согласовано
424	191	2.49	-	Согласовано

3. Сведения о характеристиках уточняемого земельного участка с кадастровым номером 42:21:0601004:62 :

№ п/п	Наименование характеристики	Значение характеристики
1	2	3
1.	Адрес земельного участка	-
1.1.	Сведения о местоположении земельного участка (при отсутствии адреса) в структурированном в соответствии с федеральной информационной адресной системой виде	-
1.2.	Дополнительные сведения о местоположении земельного	-
2.	Площадь земельного участка ± величина погрешности определения (вычисления) площади (Р ± ΔР), м2	1576 ± 14
3.	Формула, примененная для расчета предельной допустимой погрешности определения площади земельного участка, с подставленными значениями и итоговые (вычисленные) значения (ΔР), м2	ΔР=3.5*Mt*√P=3.5*0.1*√1576=14
4.	Площадь земельного участка согласно сведениям Единого государственного реестра недвижимости (Ркад), м2	1576
5.	Оценка расхождения Р и Ркад (Р - Ркад), м2	-
6.	Предельные минимальный и максимальный размеры земельного участка (Рмин и Рмакс), м2	600 1500
7.	Кадастровый номер или иной государственный учетный номер (инвентарный) объекта недвижимости, расположенного на земельном участке	42:21:0601004:482
8.	Вид (виды) разрешенного использования	-
8.1.	Дополнительные сведения об использовании земельного участка	-
9.	Сведения о земельных участках (землях общего пользования, территории общего пользования), посредством которых обеспечивается доступ	Земли общего пользования
10.	Иные сведения	-

4. Пояснения к сведениям об уточняемом земельном участке с кадастровым номером 42:21:0601004:62 :

1.	-

Сведения об уточняемых земельных участках, необходимые для исправления реестровых ошибок в сведениях о местоположении их границ

1. Сведения о характерных точках границ уточняемого земельного участка с кадастровым номером 42:21:0601004:64 :

Система координат 42.1 **Зона № 1**

Обозначение характерных точек границ	Координаты, м				Метод определения координат	Формулы, примененные для расчета средней квадратической погрешности определения координат характерных точек границ (Mt), с подставленными в такие формулы значениями и итоговые (вычисленные) значения	Описание закрепления точки
	содержатся в Едином государственном реестре недвижимости		определены в результате выполнения комплексных кадастровых работ				
	X	Y	X	Y			
1	2	3	4	5	6	7	8
						-	
195	503684.77	1339453.82	503684.91	1339453.21	Метод спутниковых геодезических измерений (определений)	$Mt = \sqrt{(m_0^2 + m_1^2)} = \sqrt{(0,07^2 + 0,07^2)} = 0,10$	-
196	503692.64	1339447.09	503692.62	1339446.81	Метод спутниковых геодезических измерений (определений)	$Mt = \sqrt{(m_0^2 + m_1^2)} = \sqrt{(0,07^2 + 0,07^2)} = 0,10$	-
162	503721.79	1339421.91	503722.10	1339421.42	Метод спутниковых геодезических измерений (определений)	$Mt = \sqrt{(m_0^2 + m_1^2)} = \sqrt{(0,07^2 + 0,07^2)} = 0,10$	-
197	503741.23	1339444.44	503741.53	1339444.49	Метод спутниковых геодезических измерений (определений)	$Mt = \sqrt{(m_0^2 + m_1^2)} = \sqrt{(0,07^2 + 0,07^2)} = 0,10$	-
198	503703.62	1339477.13	503703.89	1339477.03	Метод спутниковых геодезических измерений (определений)	$Mt = \sqrt{(m_0^2 + m_1^2)} = \sqrt{(0,07^2 + 0,07^2)} = 0,10$	-
199	503694.55	1339466.85	503695.15	1339466.68	Метод спутниковых геодезических измерений (определений)	$Mt = \sqrt{(m_0^2 + m_1^2)} = \sqrt{(0,07^2 + 0,07^2)} = 0,10$	-
200	503693.92	1339467.33	503694.43	1339467.26	Метод спутниковых геодезических измерений (определений)	$Mt = \sqrt{(m_0^2 + m_1^2)} = \sqrt{(0,07^2 + 0,07^2)} = 0,10$	-
201	503687.14	1339458.96	503687.46	1339458.79	Метод спутниковых геодезических измерений (определений)	$Mt = \sqrt{(m_0^2 + m_1^2)} = \sqrt{(0,07^2 + 0,07^2)} = 0,10$	-
202	503688.24	1339458.01	503688.59	1339457.78	Метод спутниковых геодезических измерений (определений)	$Mt = \sqrt{(m_0^2 + m_1^2)} = \sqrt{(0,07^2 + 0,07^2)} = 0,10$	-

1. Сведения о характерных точках границ уточняемого земельного участка с кадастровым номером 42:21:0601004:64 :

Система координат 42.1 **Зона № 1**

Обозначение характерных точек границ	Координаты, м				Метод определения координат	Формулы, примененные для расчета средней квадратической погрешности определения координат характерных точек границ (Mt), с подставленными в такие формулы значениями и итоговые (вычисленные) значения	Описание закрепления точки
	содержатся в Едином государственном реестре недвижимости		определены в результате выполнения комплексных кадастровых работ				
	X	Y	X	Y			
1	2	3	4	5	6	7	8
195	503684.77	1339453.82	503684.91	1339453.21	Метод спутниковых геодезических измерений (определений)	$Mt = \sqrt{(m_0^2 + m_1^2)} = \sqrt{(0,07^2 + 0,07^2)} = 0,10$	-

2. Сведения о частях границ уточняемого земельного участка с кадастровым номером 42:21:0601004:64 :

Обозначение части границ		Горизонтальное проложение (S), м	Описание прохождения части границ	Сведения о согласовании местоположения границ (согласовано/спорное)
от т.	до т.			
1	2	3	4	5
195	196	10.02	-	Согласовано
196	162	38.91	-	Согласовано
162	197	30.16	-	Согласовано
197	198	49.76	-	Согласовано
198	199	13.55	-	Согласовано
199	200	0.92	-	Согласовано
200	201	10.97	-	Согласовано
201	202	1.52	-	Согласовано
202	195	5.87	-	Согласовано

3. Сведения о характеристиках уточняемого земельного участка с кадастровым номером 42:21:0601004:64 :

№ п/п	Наименование характеристики	Значение характеристики
1	2	3
1.	Адрес земельного участка	-
1.1.	Сведения о местоположении земельного участка (при отсутствии адреса) в структурированном в соответствии с федеральной информационной адресной системой виде	-
1.2.	Дополнительные сведения о местоположении земельного	-
2.	Площадь земельного участка ± величина погрешности определения (вычисления) площади (P ± ΔP), м2	1509 ± 14
3.	Формула, примененная для расчета предельной допустимой погрешности определения площади земельного участка, с подставленными значениями и итоговые (вычисленные) значения (ΔP), м2	$\Delta P = 3.5 * Mt * \sqrt{P} = 3.5 * 0.1 * \sqrt{1509} = 14$
4.	Площадь земельного участка согласно сведениям Единого государственного реестра недвижимости (Ркад), м2	1491
5.	Оценка расхождения Р и Ркад (Р - Ркад), м2	18

3. Сведения о характеристиках уточняемого земельного участка с кадастровым номером 42:21:0601004:64 :

№ п/п	Наименование характеристики	Значение характеристики
1	2	3
6.	Предельные минимальный и максимальный размеры земельного участка (Рмин и Рмакс), м2	600 1500
7.	Кадастровый номер или иной государственный учетный номер (инвентарный) объекта недвижимости, расположенного на земельном участке	42:21:0601004:484
8.	Вид (виды) разрешенного использования	-
8.1.	Дополнительные сведения об использовании земельного участка	-
9.	Сведения о земельных участках (землях общего пользования, территории общего пользования), посредством которых обеспечивается доступ	Земли общего пользования
10.	Иные сведения	-

4. Пояснения к сведениям об уточняемом земельном участке с кадастровым номером 42:21:0601004:64 :

1.	-

Сведения об уточняемых земельных участках, необходимые для исправления реестровых ошибок в сведениях о местоположении их границ

1. Сведения о характерных точках границ уточняемого земельного участка с кадастровым номером 42:21:0601004:67 :

Система координат МСК-42, зона 1 **Зона № 1**

Обозначение характерных точек границ	Координаты, м				Метод определения координат	Формулы, примененные для расчета средней квадратической погрешности определения координат характерных точек границ (Mt), с подставленными в такие формулы значениями и итоговые (вычисленные) значения	Описание закрепления точки
	содержатся в Едином государственном реестре недвижимости		определены в результате выполнения комплексных кадастровых работ				
	X	Y	X	Y			
1	2	3	4	5	6	7	8
						-	
210	503784.72	1339494.91	503785.20	1339494.88	Метод спутниковых геодезических измерений (определений)	$Mt = \sqrt{(m_0^2 + m_1^2)} = \sqrt{(0,07^2 + 0,07^2)} = 0,10$	-
211	503804.16	1339517.36	503804.91	1339517.58	Метод спутниковых геодезических измерений (определений)	$Mt = \sqrt{(m_0^2 + m_1^2)} = \sqrt{(0,07^2 + 0,07^2)} = 0,10$	-
212	503766.53	1339550.06	503767.66	1339549.77	Метод спутниковых геодезических измерений (определений)	$Mt = \sqrt{(m_0^2 + m_1^2)} = \sqrt{(0,07^2 + 0,07^2)} = 0,10$	-
н2861У	-	-	503763.96	1339545.23	Метод спутниковых геодезических измерений (определений)	$Mt = \sqrt{(m_0^2 + m_1^2)} = \sqrt{(0,07^2 + 0,07^2)} = 0,10$	-
н2862У	-	-	503763.25	1339545.82	Метод спутниковых геодезических измерений (определений)	$Mt = \sqrt{(m_0^2 + m_1^2)} = \sqrt{(0,07^2 + 0,07^2)} = 0,10$	-
213	503747.11	1339527.62	503747.48	1339527.49	Метод спутниковых геодезических измерений (определений)	$Mt = \sqrt{(m_0^2 + m_1^2)} = \sqrt{(0,07^2 + 0,07^2)} = 0,10$	-
214	503747.02	1339527.52	-	-	-	-	-
215	503784.64	1339494.82	-	-	-	-	-
210	503784.72	1339494.91	503785.20	1339494.88	Метод спутниковых геодезических измерений (определений)	$Mt = \sqrt{(m_0^2 + m_1^2)} = \sqrt{(0,07^2 + 0,07^2)} = 0,10$	-

2. Сведения о частях границ уточняемого земельного участка с кадастровым номером 42:21:0601004:67 :

Обозначение части границ		Горизонтальное проложение (S), м	Описание прохождения части границ	Сведения о согласовании местоположения границ (согласовано/спорное)
от т.	до т.			
1	2	3	4	5
210	211	30.06	-	Согласовано
211	212	49.23	-	Согласовано
212	н2861У	5.86	-	Согласовано
н2861У	н2862У	0.92	-	Согласовано
н2862У	213	24.18	-	Согласовано
213	210	49.86	-	Согласовано

3. Сведения о характеристиках уточняемого земельного участка с кадастровым номером 42:21:0601004:67 :

№ п/п	Наименование характеристики	Значение характеристики
1	2	3
1.	Адрес земельного участка	-
1.1.	Сведения о местоположении земельного участка (при отсутствии адреса) в структурированном в соответствии с федеральной информационной адресной системой виде	-
1.2.	Дополнительные сведения о местоположении земельного	-
2.	Площадь земельного участка ± величина погрешности определения (вычисления) площади (Р ± ΔР), м2	1496 ± 14
3.	Формула, примененная для расчета предельной допустимой погрешности определения площади земельного участка, с подставленными значениями и итоговые (вычисленные) значения (ΔР), м2	ΔР=3.5*Mt*√P=3.5*0.1*√1496=14
4.	Площадь земельного участка согласно сведениям Единого государственного реестра недвижимости (Ркад), м2	1485
5.	Оценка расхождения Р и Ркад (Р - Ркад), м2	11
6.	Предельные минимальный и максимальный размеры земельного участка (Рмин и Рмакс), м2	600 1500
7.	Кадастровый номер или иной государственный учетный номер (инвентарный) объекта недвижимости, расположенного на земельном участке	42:21:0601004:487
8.	Вид (виды) разрешенного использования	-
8.1.	Дополнительные сведения об использовании земельного участка	-
9.	Сведения о земельных участках (землях общего пользования, территории общего пользования), посредством которых обеспечивается доступ	Земли общего пользования
10.	Иные сведения	-

4. Пояснения к сведениям об уточняемом земельном участке с кадастровым номером 42:21:0601004:67 :

1.	-

Сведения об уточняемых земельных участках, необходимые для исправления реестровых ошибок в сведениях о местоположении их границ

1. Сведения о характерных точках границ уточняемого земельного участка с кадастровым номером 42:21:0601004:69 :

Система координат МСК-42, зона 1 **Зона № 1**

Обозначение характерных точек границ	Координаты, м				Метод определения координат	Формулы, примененные для расчета средней квадратической погрешности определения координат характерных точек границ (Mt), с подставленными в такие формулы значениями и итоговые (вычисленные) значения	Описание закрепления точки
	содержатся в Едином государственном реестре недвижимости		определены в результате выполнения комплексных кадастровых работ				
	X	Y	X	Y			
1	2	3	4	5	6	7	8
						-	
198	503703.62	1339477.13	503703.89	1339477.03	Метод спутниковых геодезических измерений (определений)	$Mt = \sqrt{(m_0^2 + m_1^2)} = \sqrt{(0,07^2 + 0,07^2)} = 0,10$	-
197	503741.23	1339444.44	-	-	-	-	-
197	503741.31	1339444.53	503741.53	1339444.49	Метод спутниковых геодезических измерений (определений)	$Mt = \sqrt{(m_0^2 + m_1^2)} = \sqrt{(0,07^2 + 0,07^2)} = 0,10$	-
216	503762.62	1339469.22	503763.13	1339469.44	Метод спутниковых геодезических измерений (определений)	$Mt = \sqrt{(m_0^2 + m_1^2)} = \sqrt{(0,07^2 + 0,07^2)} = 0,10$	-
342	-	-	503725.81	1339501.76	Метод спутниковых геодезических измерений (определений)	$Mt = \sqrt{(m_0^2 + m_1^2)} = \sqrt{(0,07^2 + 0,07^2)} = 0,10$	-
217	503724.98	1339501.91	503725.51	1339502.03	Метод спутниковых геодезических измерений (определений)	$Mt = \sqrt{(m_0^2 + m_1^2)} = \sqrt{(0,07^2 + 0,07^2)} = 0,10$	-
218	503703.70	1339477.23	-	-	-	-	-
198	503703.62	1339477.13	503703.89	1339477.03	Метод спутниковых геодезических измерений (определений)	$Mt = \sqrt{(m_0^2 + m_1^2)} = \sqrt{(0,07^2 + 0,07^2)} = 0,10$	-

2. Сведения о частях границ уточняемого земельного участка с кадастровым номером 42:21:0601004:69 :

Обозначение части границ		Горизонтальное проложение (S), м	Описание прохождения части границ	Сведения о согласовании местоположения границ (согласовано/спорное)
от т.	до т.			
1	2	3	4	5
198	197	49.76	-	Согласовано
197	216	33.00	-	Согласовано

2. Сведения о частях границ уточняемого земельного участка с кадастровым номером 42:21:0601004:69 :

Обозначение части границ		Горизонтальное проложение (S), м	Описание прохождения части границ	Сведения о согласовании местоположения границ (согласовано/спорное)
от т.	до т.			
1	2	3	4	5
216	342	49.37	-	Согласовано
342	217	0.40	-	Согласовано
217	198	33.05	-	Согласовано

3. Сведения о характеристиках уточняемого земельного участка с кадастровым номером 42:21:0601004:69 :

№ п/п	Наименование характеристики	Значение характеристики
1	2	3
1.	Адрес земельного участка	-
1.1.	Сведения о местоположении земельного участка (при отсутствии адреса) в структурированном в соответствии с федеральной информационной адресной системой виде	-
1.2.	Дополнительные сведения о местоположении земельного	-
2.	Площадь земельного участка ± величина погрешности определения (вычисления) площади (Р ± ΔР), м2	1643 ± 14
3.	Формула, примененная для расчета предельной допустимой погрешности определения площади земельного участка, с подставленными значениями и итоговые (вычисленные) значения (ΔР), м2	ΔР=3.5*Mt*√P=3.5*0.1*√1643=14
4.	Площадь земельного участка согласно сведениям Единого государственного реестра недвижимости (Ркад), м2	1631
5.	Оценка расхождения Р и Ркад (Р - Ркад), м2	12
6.	Предельные минимальный и максимальный размеры земельного участка (Рмин и Рмакс), м2	600 1500
7.	Кадастровый номер или иной государственный учетный номер (инвентарный) объекта недвижимости, расположенного на земельном участке	42:21:0601004:488
8.	Вид (виды) разрешенного использования	-
8.1.	Дополнительные сведения об использовании земельного участка	-
9.	Сведения о земельных участках (землях общего пользования, территории общего пользования), посредством которых обеспечивается доступ	Земли общего пользования
10.	Иные сведения	-

4. Пояснения к сведениям об уточняемом земельном участке с кадастровым номером 42:21:0601004:69 :

1.	-

Сведения об уточняемых земельных участках, необходимые для исправления реестровых ошибок в сведениях о местоположении их границ

1. Сведения о характерных точках границ уточняемого земельного участка с кадастровым номером 42:21:0601004:70 :

Система координат МСК-42, зона 1 **Зона № 1**

Обозначение характерных точек границ	Координаты, м				Метод определения координат	Формулы, примененные для расчета средней квадратической погрешности определения координат характерных точек границ (Mt), с подставленными в такие формулы значениями и итоговые (вычисленные) значения	Описание закрепления точки
	содержатся в Едином государственном реестре недвижимости		определены в результате выполнения комплексных кадастровых работ				
	X	Y	X	Y			
1	2	3	4	5	6	7	8
						-	
219	503825.69	1339618.06	503825.47	1339618.40	Метод спутниковых геодезических измерений (определений)	$Mt = \sqrt{(m_0^2 + m_1^2)} = \sqrt{(0,07^2 + 0,07^2)} = 0,10$	-
н2863У	-	-	503808.96	1339599.38	Метод спутниковых геодезических измерений (определений)	$Mt = \sqrt{(m_0^2 + m_1^2)} = \sqrt{(0,07^2 + 0,07^2)} = 0,10$	-
н2864У	-	-	503809.48	1339598.90	Метод спутниковых геодезических измерений (определений)	$Mt = \sqrt{(m_0^2 + m_1^2)} = \sqrt{(0,07^2 + 0,07^2)} = 0,10$	-
220	503805.81	1339595.27	503806.55	1339595.44	Метод спутниковых геодезических измерений (определений)	$Mt = \sqrt{(m_0^2 + m_1^2)} = \sqrt{(0,07^2 + 0,07^2)} = 0,10$	-
221	503843.44	1339562.58	503843.79	1339562.50	Метод спутниковых геодезических измерений (определений)	$Mt = \sqrt{(m_0^2 + m_1^2)} = \sqrt{(0,07^2 + 0,07^2)} = 0,10$	-
222	503863.31	1339585.36	503863.71	1339585.45	Метод спутниковых геодезических измерений (определений)	$Mt = \sqrt{(m_0^2 + m_1^2)} = \sqrt{(0,07^2 + 0,07^2)} = 0,10$	-
219	503825.69	1339618.06	503825.47	1339618.40	Метод спутниковых геодезических измерений (определений)	$Mt = \sqrt{(m_0^2 + m_1^2)} = \sqrt{(0,07^2 + 0,07^2)} = 0,10$	-

2. Сведения о частях границ уточняемого земельного участка с кадастровым номером 42:21:0601004:70 :

Обозначение части границ		Горизонтальное проложение (S), м	Описание прохождения части границ	Сведения о согласовании местоположения границ (согласовано/спорное)
от т.	до т.			
1	2	3	4	5
219	н2863У	25.19	-	Согласовано

2. Сведения о частях границ уточняемого земельного участка с кадастровым номером 42:21:0601004:70 :

Обозначение части границ		Горизонтальное проложение (S), м	Описание прохождения части границ	Сведения о согласовании местоположения границ (согласовано/спорное)
от т.	до т.			
1	2	3	4	5
н2863У	н2864У	0.71	-	Согласовано
н2864У	220	4.53	-	Согласовано
220	221	49.72	-	Согласовано
221	222	30.39	-	Согласовано
222	219	50.48	-	Согласовано

3. Сведения о характеристиках уточняемого земельного участка с кадастровым номером 42:21:0601004:70 :

№ п/п	Наименование характеристики	Значение характеристики
1	2	3
1.	Адрес земельного участка	-
1.1.	Сведения о местоположении земельного участка (при отсутствии адреса) в структурированном в соответствии с федеральной информационной адресной системой виде	-
1.2.	Дополнительные сведения о местоположении земельного	-
2.	Площадь земельного участка ± величина погрешности определения (вычисления) площади (Р ± ΔР), м2	1514 ± 14
3.	Формула, примененная для расчета предельной допустимой погрешности определения площади земельного участка, с подставленными значениями и итоговые (вычисленные) значения (ΔР), м2	ΔР=3.5*Mt*√P=3.5*0.1*√1514=14
4.	Площадь земельного участка согласно сведениям Единого государственного реестра недвижимости (Ркад), м2	1507
5.	Оценка расхождения Р и Ркад (Р - Ркад), м2	7
6.	Предельные минимальный и максимальный размеры земельного участка (Рмин и Рмакс), м2	600 1500
7.	Кадастровый номер или иной государственный учетный номер (инвентарный) объекта недвижимости, расположенного на земельном участке	42:21:0601004:490
8.	Вид (виды) разрешенного использования	-
8.1.	Дополнительные сведения об использовании земельного участка	-
9.	Сведения о земельных участках (землях общего пользования, территории общего пользования), посредством которых обеспечивается доступ	Земли общего пользования
10.	Иные сведения	-

4. Пояснения к сведениям об уточняемом земельном участке с кадастровым номером 42:21:0601004:70 :

1.	-

Сведения об уточняемых земельных участках, необходимые для исправления реестровых ошибок в сведениях о местоположении их границ

1. Сведения о характерных точках границ уточняемого земельного участка с кадастровым номером 42:21:0601004:71 :

Система координат МСК-42, зона 1 **Зона № 1**

Обозначение характерных точек границ	Координаты, м				Метод определения координат	Формулы, примененные для расчета средней квадратической погрешности определения координат характерных точек границ (Mt), с подставленными в такие формулы значениями и итоговые (вычисленные) значения	Описание закрепления точки
	содержатся в Едином государственном реестре недвижимости		определены в результате выполнения комплексных кадастровых работ				
	X	Y	X	Y			
1	2	3	4	5	6	7	8
						-	
221	503843.44	1339562.58	503843.79	1339562.50	Метод спутниковых геодезических измерений (определений)	$Mt = \sqrt{(m_0^2 + m_1^2)} = \sqrt{(0,07^2 + 0,07^2)} = 0,10$	-
220	503805.81	1339595.27	503806.55	1339595.44	Метод спутниковых геодезических измерений (определений)	$Mt = \sqrt{(m_0^2 + m_1^2)} = \sqrt{(0,07^2 + 0,07^2)} = 0,10$	-
223	503786.17	1339572.54	503786.58	1339573.02	Метод спутниковых геодезических измерений (определений)	$Mt = \sqrt{(m_0^2 + m_1^2)} = \sqrt{(0,07^2 + 0,07^2)} = 0,10$	-
224	503823.80	1339539.85	503824.34	1339540.13	Метод спутниковых геодезических измерений (определений)	$Mt = \sqrt{(m_0^2 + m_1^2)} = \sqrt{(0,07^2 + 0,07^2)} = 0,10$	-
221	503843.44	1339562.58	503843.79	1339562.50	Метод спутниковых геодезических измерений (определений)	$Mt = \sqrt{(m_0^2 + m_1^2)} = \sqrt{(0,07^2 + 0,07^2)} = 0,10$	-

2. Сведения о частях границ уточняемого земельного участка с кадастровым номером 42:21:0601004:71 :

Обозначение части границ		Горизонтальное проложение (S), м	Описание прохождения части границ	Сведения о согласовании местоположения границ (согласовано/спорное)
от т.	до т.			
1	2	3	4	5
221	220	49.72	-	Согласовано
220	223	30.02	-	Согласовано
223	224	50.08	-	Согласовано
224	221	29.64	-	Согласовано

3. Сведения о характеристиках уточняемого земельного участка с кадастровым номером 42:21:0601004:71 :

№ п/п	Наименование характеристики	Значение характеристики
1	2	3
1.	Адрес земельного участка	-
1.1.	Сведения о местоположении земельного участка (при отсутствии адреса) в структурированном в соответствии с федеральной информационной адресной системой виде	-
1.2.	Дополнительные сведения о местоположении земельного	-
2.	Площадь земельного участка ± величина погрешности определения (вычисления) площади (Р ± ΔР), м2	1489 ± 14
3.	Формула, примененная для расчета предельной допустимой погрешности определения площади земельного участка, с подставленными значениями и итоговые (вычисленные) значения (ΔР), м2	ΔР=3.5*Mt*√P=3.5*0.1*√1489=14
4.	Площадь земельного участка согласно сведениям Единого государственного реестра недвижимости (Ркад), м2	1497
5.	Оценка расхождения Р и Ркад (Р - Ркад), м2	8
6.	Предельные минимальный и максимальный размеры земельного участка (Рмин и Рмакс), м2	600 1500
7.	Кадастровый номер или иной государственный учетный номер (инвентарный) объекта недвижимости, расположенного на земельном участке	42:21:0601004:284
8.	Вид (виды) разрешенного использования	-
8.1.	Дополнительные сведения об использовании земельного участка	-
9.	Сведения о земельных участках (землях общего пользования, территории общего пользования), посредством которых обеспечивается доступ	Земли общего пользования
10.	Иные сведения	-

4. Пояснения к сведениям об уточняемом земельном участке с кадастровым номером 42:21:0601004:71 :

1.	-

Сведения об уточняемых земельных участках, необходимые для исправления реестровых ошибок в сведениях о местоположении их границ

1. Сведения о характерных точках границ уточняемого земельного участка с кадастровым номером 42:21:0601004:72 :

Система координат МСК-42, зона 1 **Зона № 1**

Обозначение характерных точек границ	Координаты, м				Метод определения координат	Формулы, примененные для расчета средней квадратической погрешности определения координат характерных точек границ (Mt), с подставленными в такие формулы значениями и итоговые (вычисленные) значения	Описание закрепления точки
	содержатся в Едином государственном реестре недвижимости		определены в результате выполнения комплексных кадастровых работ				
	X	Y	X	Y			
1	2	3	4	5	6	7	8
						-	
212	503766.61	1339549.98	503767.66	1339549.77	Метод спутниковых геодезических измерений (определений)	$Mt = \sqrt{(m_0^2 + m_1^2)} = \sqrt{(0,07^2 + 0,07^2)} = 0,10$	-
211	503804.23	1339517.29	503804.91	1339517.58	Метод спутниковых геодезических измерений (определений)	$Mt = \sqrt{(m_0^2 + m_1^2)} = \sqrt{(0,07^2 + 0,07^2)} = 0,10$	-
224	503823.80	1339539.85	503824.34	1339540.13	Метод спутниковых геодезических измерений (определений)	$Mt = \sqrt{(m_0^2 + m_1^2)} = \sqrt{(0,07^2 + 0,07^2)} = 0,10$	-
223	503786.17	1339572.54	503786.58	1339573.02	Метод спутниковых геодезических измерений (определений)	$Mt = \sqrt{(m_0^2 + m_1^2)} = \sqrt{(0,07^2 + 0,07^2)} = 0,10$	-
н2865У	-	-	503772.97	1339557.19	Метод спутниковых геодезических измерений (определений)	$Mt = \sqrt{(m_0^2 + m_1^2)} = \sqrt{(0,07^2 + 0,07^2)} = 0,10$	-
н2866У	-	-	503773.39	1339556.81	Метод спутниковых геодезических измерений (определений)	$Mt = \sqrt{(m_0^2 + m_1^2)} = \sqrt{(0,07^2 + 0,07^2)} = 0,10$	-
212	503766.61	1339549.98	503767.66	1339549.77	Метод спутниковых геодезических измерений (определений)	$Mt = \sqrt{(m_0^2 + m_1^2)} = \sqrt{(0,07^2 + 0,07^2)} = 0,10$	-

2. Сведения о частях границ уточняемого земельного участка с кадастровым номером 42:21:0601004:72 :

Обозначение части границ		Горизонтальное проложение (S), м	Описание прохождения части границ	Сведения о согласовании местоположения границ (согласовано/спорное)
от т.	до т.			
1	2	3	4	5
212	211	49.23	-	Согласовано

2. Сведения о частях границ уточняемого земельного участка с кадастровым номером 42:21:0601004:72 :

Обозначение части границ		Горизонтальное проложение (S), м	Описание прохождения части границ	Сведения о согласовании местоположения границ (согласовано/спорное)
от т.	до т.			
1	2	3	4	5
211	224	29.77	-	Согласовано
224	223	50.08	-	Согласовано
223	н2865У	20.88	-	Согласовано
н2865У	н2866У	0.57	-	Согласовано
н2866У	212	9.08	-	Согласовано

3. Сведения о характеристиках уточняемого земельного участка с кадастровым номером 42:21:0601004:72 :

№ п/п	Наименование характеристики	Значение характеристики
1	2	3
1.	Адрес земельного участка	-
1.1.	Сведения о местоположении земельного участка (при отсутствии адреса) в структурированном в соответствии с федеральной информационной адресной системой виде	-
1.2.	Дополнительные сведения о местоположении земельного	-
2.	Площадь земельного участка ± величина погрешности определения (вычисления) площади (Р ± ΔР), м2	1489 ± 14
3.	Формула, примененная для расчета предельной допустимой погрешности определения площади земельного участка, с подставленными значениями и итоговые (вычисленные) значения (ΔР), м2	ΔР=3.5*Mt*√P=3.5*0.1*√1489=14
4.	Площадь земельного участка согласно сведениям Единого государственного реестра недвижимости (Ркад), м2	1489
5.	Оценка расхождения Р и Ркад (Р - Ркад), м2	-
6.	Предельные минимальный и максимальный размеры земельного участка (Рмин и Рмакс), м2	600 1500
7.	Кадастровый номер или иной государственный учетный номер (инвентарный) объекта недвижимости, расположенного на земельном участке	42:21:0601004:491
8.	Вид (виды) разрешенного использования	-
8.1.	Дополнительные сведения об использовании земельного участка	-
9.	Сведения о земельных участках (землях общего пользования, территории общего пользования), посредством которых обеспечивается доступ	Земли общего пользования
10.	Иные сведения	-

4. Пояснения к сведениям об уточняемом земельном участке с кадастровым номером 42:21:0601004:72 :

1.	-

Сведения об уточняемых земельных участках, необходимые для исправления реестровых ошибок в сведениях о местоположении их границ

1. Сведения о характерных точках границ уточняемого земельного участка с кадастровым номером 42:21:0601004:74 :

Система координат МСК-42, зона 1 **Зона № 1**

Обозначение характерных точек границ	Координаты, м				Метод определения координат	Формулы, примененные для расчета средней квадратической погрешности определения координат характерных точек границ (Mt), с подставленными в такие формулы значениями и итоговые (вычисленные) значения	Описание закрепления точки
	содержатся в Едином государственном реестре недвижимости		определены в результате выполнения комплексных кадастровых работ				
	X	Y	X	Y			
1	2	3	4	5	6	7	8
						-	
225	503913.03	1339641.65	503913.55	1339643.10	Метод спутниковых геодезических измерений (определений)	$Mt = \sqrt{(m_0^2 + m_1^2)} = \sqrt{(0,07^2 + 0,07^2)} = 0,10$	-
399	-	-	503875.80	1339674.77	Метод спутниковых геодезических измерений (определений)	$Mt = \sqrt{(m_0^2 + m_1^2)} = \sqrt{(0,07^2 + 0,07^2)} = 0,10$	-
226	503874.35	1339673.72	503874.71	1339675.70	Метод спутниковых геодезических измерений (определений)	$Mt = \sqrt{(m_0^2 + m_1^2)} = \sqrt{(0,07^2 + 0,07^2)} = 0,10$	-
227	503855.33	1339651.43	503855.83	1339653.65	Метод спутниковых геодезических измерений (определений)	$Mt = \sqrt{(m_0^2 + m_1^2)} = \sqrt{(0,07^2 + 0,07^2)} = 0,10$	-
228	503893.81	1339618.99	503894.21	1339620.69	Метод спутниковых геодезических измерений (определений)	$Mt = \sqrt{(m_0^2 + m_1^2)} = \sqrt{(0,07^2 + 0,07^2)} = 0,10$	-
225	503913.03	1339641.65	503913.55	1339643.10	Метод спутниковых геодезических измерений (определений)	$Mt = \sqrt{(m_0^2 + m_1^2)} = \sqrt{(0,07^2 + 0,07^2)} = 0,10$	-

2. Сведения о частях границ уточняемого земельного участка с кадастровым номером 42:21:0601004:74 :

Обозначение части границ		Горизонтальное проложение (S), м	Описание прохождения части границ	Сведения о согласовании местоположения границ (согласовано/спорное)
от т.	до т.			
1	2	3	4	5
225	399	49.28	-	Согласовано
399	226	1.43	-	Согласовано
226	227	29.03	-	Согласовано
227	228	50.59	-	Согласовано

2. Сведения о частях границ уточняемого земельного участка с кадастровым номером 42:21:0601004:74 :

Обозначение части границ		Горизонтальное проложение (S), м	Описание прохождения части границ	Сведения о согласовании местоположения границ (согласовано/спорное)
от т.	до т.			
1	2	3	4	5
228	225	29.60	-	Согласовано

3. Сведения о характеристиках уточняемого земельного участка с кадастровым номером 42:21:0601004:74 :

№ п/п	Наименование характеристики	Значение характеристики
1	2	3
1.	Адрес земельного участка	-
1.1.	Сведения о местоположении земельного участка (при отсутствии адреса) в структурированном в соответствии с федеральной информационной адресной системой виде	-
1.2.	Дополнительные сведения о местоположении земельного	-
2.	Площадь земельного участка ± величина погрешности определения (вычисления) площади (Р ± ΔР), м2	1484 ± 13
3.	Формула, примененная для расчета предельной допустимой погрешности определения площади земельного участка, с подставленными значениями и итоговые (вычисленные) значения (ΔР), м2	ΔP=3.5*Mt*√P=3.5*0.1*√1484=13
4.	Площадь земельного участка согласно сведениям Единого государственного реестра недвижимости (Ркад), м2	1484
5.	Оценка расхождения Р и Ркад (Р - Ркад), м2	-
6.	Предельные минимальный и максимальный размеры земельного участка (Рмин и Рмакс), м2	600 1500
7.	Кадастровый номер или иной государственный учетный номер (инвентарный) объекта недвижимости, расположенного на земельном участке	42:21:0601004:493
8.	Вид (виды) разрешенного использования	-
8.1.	Дополнительные сведения об использовании земельного участка	-
9.	Сведения о земельных участках (землях общего пользования, территории общего пользования), посредством которых обеспечивается доступ	Земли общего пользования
10.	Иные сведения	-

4. Пояснения к сведениям об уточняемом земельном участке с кадастровым номером 42:21:0601004:74 :

1.	-

Сведения об уточняемых земельных участках, необходимые для исправления реестровых ошибок в сведениях о местоположении их границ

1. Сведения о характерных точках границ уточняемого земельного участка с кадастровым номером 42:21:0601004:79 :

Система координат МСК-42, зона 1 **Зона № 1**

Обозначение характерных точек границ	Координаты, м				Метод определения координат	Формулы, примененные для расчета средней квадратической погрешности определения координат характерных точек границ (Mt), с подставленными в такие формулы значениями и итоговые (вычисленные) значения	Описание закрепления точки
	содержатся в Едином государственном реестре недвижимости		определены в результате выполнения комплексных кадастровых работ				
	X	Y	X	Y			
1	2	3	4	5	6	7	8
						-	
237	504015.92	1339671.81	504020.60	1339671.06	Метод спутниковых геодезических измерений (определений)	$Mt = \sqrt{(m_0^2 + m_1^2)} = \sqrt{(0,07^2 + 0,07^2)} = 0,10$	-
238	503981.84	1339701.67	503983.68	1339701.65	Метод спутниковых геодезических измерений (определений)	$Mt = \sqrt{(m_0^2 + m_1^2)} = \sqrt{(0,07^2 + 0,07^2)} = 0,10$	-
445	-	-	503981.83	1339703.19	Метод спутниковых геодезических измерений (определений)	$Mt = \sqrt{(m_0^2 + m_1^2)} = \sqrt{(0,07^2 + 0,07^2)} = 0,10$	-
380	-	-	503962.56	1339681.48	Метод спутниковых геодезических измерений (определений)	$Mt = \sqrt{(m_0^2 + m_1^2)} = \sqrt{(0,07^2 + 0,07^2)} = 0,10$	-
239	503962.60	1339679.75	503969.48	1339675.42	Метод спутниковых геодезических измерений (определений)	$Mt = \sqrt{(m_0^2 + m_1^2)} = \sqrt{(0,07^2 + 0,07^2)} = 0,10$	-
240	503969.18	1339673.65	503969.12	1339674.94	Метод спутниковых геодезических измерений (определений)	$Mt = \sqrt{(m_0^2 + m_1^2)} = \sqrt{(0,07^2 + 0,07^2)} = 0,10$	-
379	-	-	504001.23	1339647.66	Метод спутниковых геодезических измерений (определений)	$Mt = \sqrt{(m_0^2 + m_1^2)} = \sqrt{(0,07^2 + 0,07^2)} = 0,10$	-
241	504002.90	1339644.25	504002.82	1339646.32	Метод спутниковых геодезических измерений (определений)	$Mt = \sqrt{(m_0^2 + m_1^2)} = \sqrt{(0,07^2 + 0,07^2)} = 0,10$	-
242	504018.47	1339662.00	-	-	-	-	-
243	504018.51	1339662.34	-	-	-	-	-
244	504018.48	1339662.74	-	-	-	-	-

1. Сведения о характерных точках границ уточняемого земельного участка с кадастровым номером 42:21:0601004:79 :

Система координат МСК-42, зона 1 **Зона № 1**

Обозначение характерных точек границ	Координаты, м				Метод определения координат	Формулы, примененные для расчета средней квадратической погрешности определения координат характерных точек границ (Mt), с подставленными в такие формулы значениями и итоговые (вычисленные) значения	Описание закрепления точки
	содержатся в Едином государственном реестре недвижимости		определены в результате выполнения комплексных кадастровых работ				
	X	Y	X	Y			
1	2	3	4	5	6	7	8
245	504018.38	1339663.11	-	-	-	-	-
246	504018.21	1339663.48	-	-	-	-	-
247	504017.99	1339663.80	-	-	-	-	-
248	504017.72	1339664.08	504018.38	1339663.80	Метод спутниковых геодезических измерений (определений)	$Mt = \sqrt{(m_0^2 + m_1^2)} = \sqrt{(0,07^2 + 0,07^2)} = 0,10$	-
249	504017.40	1339664.32	504017.16	1339667.22	Метод спутниковых геодезических измерений (определений)	$Mt = \sqrt{(m_0^2 + m_1^2)} = \sqrt{(0,07^2 + 0,07^2)} = 0,10$	-
250	504020.56	1339667.67	-	-	-	-	-
237	504015.92	1339671.81	504020.60	1339671.06	Метод спутниковых геодезических измерений (определений)	$Mt = \sqrt{(m_0^2 + m_1^2)} = \sqrt{(0,07^2 + 0,07^2)} = 0,10$	-

2. Сведения о частях границ уточняемого земельного участка с кадастровым номером 42:21:0601004:79 :

Обозначение части границ		Горизонтальное проложение (S), м	Описание прохождения части границ	Сведения о согласовании местоположения границ (согласовано/спорное)
от т.	до т.			
1	2	3	4	5
237	238	47.95	-	Согласовано
238	445	2.41	-	Согласовано
445	380	29.03	-	Согласовано
380	239	9.20	-	Согласовано
239	240	0.60	-	Согласовано
240	379	42.13	-	Согласовано
379	241	2.08	-	Согласовано
241	248	23.40	-	Согласовано
248	249	3.63	-	Согласовано
249	237	5.16	-	Согласовано

3. Сведения о характеристиках уточняемого земельного участка с кадастровым номером 42:21:0601004:79 :

№ п/п	Наименование характеристики	Значение характеристики
1	2	3
1.	Адрес земельного участка	-
1.1.	Сведения о местоположении земельного участка (при отсутствии адреса) в структурированном в соответствии с федеральной информационной адресной системой виде	-
1.2.	Дополнительные сведения о местоположении земельного	-
2.	Площадь земельного участка ± величина погрешности определения (вычисления) площади (Р ± ΔР), м2	1583 ± 14
3.	Формула, примененная для расчета предельной допустимой погрешности определения площади земельного участка, с подставленными значениями и итоговые (вычисленные) значения (ΔР), м2	ΔР=3.5*Mt*√P=3.5*0.1*√1583=14
4.	Площадь земельного участка согласно сведениям Единого государственного реестра недвижимости (Ркад), м2	1565
5.	Оценка расхождения Р и Ркад (Р - Ркад), м2	18
6.	Предельные минимальный и максимальный размеры земельного участка (Рмин и Рмакс), м2	600 1500
7.	Кадастровый номер или иной государственный учетный номер (инвентарный) объекта недвижимости, расположенного на земельном участке	42:21:0601004:444
8.	Вид (виды) разрешенного использования	-
8.1.	Дополнительные сведения об использовании земельного участка	-
9.	Сведения о земельных участках (землях общего пользования, территории общего пользования), посредством которых обеспечивается доступ	Земли общего пользования
10.	Иные сведения	-

4. Пояснения к сведениям об уточняемом земельном участке с кадастровым номером 42:21:0601004:79 :

1.	-

Сведения об уточняемых земельных участках, необходимые для исправления реестровых ошибок в сведениях о местоположении их границ

1. Сведения о характерных точках границ уточняемого земельного участка с кадастровым номером 42:21:0601004:82 :

Система координат 42.1 **Зона № 1**

Обозначение характерных точек границ	Координаты, м				Метод определения координат	Формулы, примененные для расчета средней квадратической погрешности определения координат характерных точек границ (Mt), с подставленными в такие формулы значениями и итоговые (вычисленные) значения	Описание закрепления точки
	содержатся в Едином государственном реестре недвижимости		определены в результате выполнения комплексных кадастровых работ				
	X	Y	X	Y			
1	2	3	4	5	6	7	8
						-	
251	503959.27	1339602.34	503959.72	1339603.83	Метод спутниковых геодезических измерений (определений)	$Mt = \sqrt{(m_0^2 + m_1^2)} = \sqrt{(0,07^2 + 0,07^2)} = 0,10$	-
252	503922.34	1339634.21	503923.07	1339635.56	Метод спутниковых геодезических измерений (определений)	$Mt = \sqrt{(m_0^2 + m_1^2)} = \sqrt{(0,07^2 + 0,07^2)} = 0,10$	-
253	503903.03	1339611.66	503903.32	1339612.79	Метод спутниковых геодезических измерений (определений)	$Mt = \sqrt{(m_0^2 + m_1^2)} = \sqrt{(0,07^2 + 0,07^2)} = 0,10$	-
254	503906.45	1339608.21	503906.36	1339610.16	Метод спутниковых геодезических измерений (определений)	$Mt = \sqrt{(m_0^2 + m_1^2)} = \sqrt{(0,07^2 + 0,07^2)} = 0,10$	-
255	503933.56	1339583.42	-	-	-	1.00	-
256	503939.36	1339578.36	503940.07	1339581.23	Метод спутниковых геодезических измерений (определений)	$Mt = \sqrt{(m_0^2 + m_1^2)} = \sqrt{(0,07^2 + 0,07^2)} = 0,10$	-
251	503959.27	1339602.34	503959.72	1339603.83	Метод спутниковых геодезических измерений (определений)	$Mt = \sqrt{(m_0^2 + m_1^2)} = \sqrt{(0,07^2 + 0,07^2)} = 0,10$	-

2. Сведения о частях границ уточняемого земельного участка с кадастровым номером 42:21:0601004:82 :

Обозначение части границ		Горизонтальное проложение (S), м	Описание прохождения части границ	Сведения о согласовании местоположения границ (согласовано/спорное)
от т.	до т.			
1	2	3	4	5
251	252	48.48	-	Согласовано
252	253	30.14	-	Согласовано
253	254	4.02	-	Согласовано

2. Сведения о частях границ уточняемого земельного участка с кадастровым номером 42:21:0601004:82 :

Обозначение части границ		Горизонтальное проложение (S), м	Описание прохождения части границ	Сведения о согласовании местоположения границ (согласовано/спорное)
от т.	до т.			
1	2	3	4	5
254	256	44.42	-	Согласовано
256	251	29.95	-	Согласовано

3. Сведения о характеристиках уточняемого земельного участка с кадастровым номером 42:21:0601004:82 :

№ п/п	Наименование характеристики	Значение характеристики
1	2	3
1.	Адрес земельного участка	-
1.1.	Сведения о местоположении земельного участка (при отсутствии адреса) в структурированном в соответствии с федеральной информационной адресной системой виде	-
1.2.	Дополнительные сведения о местоположении земельного	-
2.	Площадь земельного участка ± величина погрешности определения (вычисления) площади (Р ± ΔР), м2	1456 ± 13
3.	Формула, примененная для расчета предельной допустимой погрешности определения площади земельного участка, с подставленными значениями и итоговые (вычисленные) значения (ΔР), м2	ΔР=3.5*Mt*√P=3.5*0.1*√1456=13
4.	Площадь земельного участка согласно сведениям Единого государственного реестра недвижимости (Ркад), м2	1500
5.	Оценка расхождения Р и Ркад (Р - Ркад), м2	44
6.	Предельные минимальный и максимальный размеры земельного участка (Рмин и Рмакс), м2	600 1500
7.	Кадастровый номер или иной государственный учетный номер (инвентарный) объекта недвижимости, расположенного на земельном участке	42:21:0601004:453
8.	Вид (виды) разрешенного использования	-
8.1.	Дополнительные сведения об использовании земельного участка	-
9.	Сведения о земельных участках (землях общего пользования, территории общего пользования), посредством которых обеспечивается доступ	Земли общего пользования
10.	Иные сведения	-

4. Пояснения к сведениям об уточняемом земельном участке с кадастровым номером 42:21:0601004:82 :

1.	-

Сведения об уточняемых земельных участках, необходимые для исправления реестровых ошибок в сведениях о местоположении их границ

1. Сведения о характерных точках границ уточняемого земельного участка с кадастровым номером 42:21:0601004:83 :

Система координат 42.1 **Зона № 1**

Обозначение характерных точек границ	Координаты, м				Метод определения координат	Формулы, примененные для расчета средней квадратической погрешности определения координат характерных точек границ (Mt), с подставленными в такие формулы значениями и итоговые (вычисленные) значения	Описание закрепления точки
	содержатся в Едином государственном реестре недвижимости		определены в результате выполнения комплексных кадастровых работ				
	X	Y	X	Y			
1	2	3	4	5	6	7	8
						-	
257	503983.97	1339622.36	503984.31	1339624.38	Метод спутниковых геодезических измерений (определений)	$Mt = \sqrt{(m_0^2 + m_1^2)} = \sqrt{(0,07^2 + 0,07^2)} = 0,10$	-
378	-	-	503982.79	1339625.66	Метод спутниковых геодезических измерений (определений)	$Mt = \sqrt{(m_0^2 + m_1^2)} = \sqrt{(0,07^2 + 0,07^2)} = 0,10$	-
258	503943.50	1339657.49	503943.67	1339659.39	Метод спутниковых геодезических измерений (определений)	$Mt = \sqrt{(m_0^2 + m_1^2)} = \sqrt{(0,07^2 + 0,07^2)} = 0,10$	-
252	503922.34	1339634.21	503923.07	1339635.56	Метод спутниковых геодезических измерений (определений)	$Mt = \sqrt{(m_0^2 + m_1^2)} = \sqrt{(0,07^2 + 0,07^2)} = 0,10$	-
251	503959.27	1339602.34	503959.72	1339603.83	Метод спутниковых геодезических измерений (определений)	$Mt = \sqrt{(m_0^2 + m_1^2)} = \sqrt{(0,07^2 + 0,07^2)} = 0,10$	-
259	503963.48	1339598.70	503963.61	1339600.57	Метод спутниковых геодезических измерений (определений)	$Mt = \sqrt{(m_0^2 + m_1^2)} = \sqrt{(0,07^2 + 0,07^2)} = 0,10$	-
257	503983.97	1339622.36	503984.31	1339624.38	Метод спутниковых геодезических измерений (определений)	$Mt = \sqrt{(m_0^2 + m_1^2)} = \sqrt{(0,07^2 + 0,07^2)} = 0,10$	-

2. Сведения о частях границ уточняемого земельного участка с кадастровым номером 42:21:0601004:83 :

Обозначение части границ		Горизонтальное проложение (S), м	Описание прохождения части границ	Сведения о согласовании местоположения границ (согласовано/спорное)
от т.	до т.			
1	2	3	4	5
257	378	1.99	-	Согласовано

2. Сведения о частях границ уточняемого земельного участка с кадастровым номером 42:21:0601004:83 :

Обозначение части границ		Горизонтальное проложение (S), м	Описание прохождения части границ	Сведения о согласовании местоположения границ (согласовано/спорное)
от т.	до т.			
1	2	3	4	5
378	258	51.65	-	Согласовано
258	252	31.50	-	Согласовано
252	251	48.48	-	Согласовано
251	259	5.08	-	Согласовано
259	257	31.55	-	Согласовано

3. Сведения о характеристиках уточняемого земельного участка с кадастровым номером 42:21:0601004:83 :

№ п/п	Наименование характеристики	Значение характеристики
1	2	3
1.	Адрес земельного участка	-
1.1.	Сведения о местоположении земельного участка (при отсутствии адреса) в структурированном в соответствии с федеральной информационной адресной системой виде	-
1.2.	Дополнительные сведения о местоположении земельного	-
2.	Площадь земельного участка ± величина погрешности определения (вычисления) площади (Р ± ΔР), м2	1691 ± 14
3.	Формула, примененная для расчета предельной допустимой погрешности определения площади земельного участка, с подставленными значениями и итоговые (вычисленные) значения (ΔР), м2	ΔР=3.5*Mt*√P=3.5*0.1*√1691=14
4.	Площадь земельного участка согласно сведениям Единого государственного реестра недвижимости (Ркад), м2	1694
5.	Оценка расхождения Р и Ркад (Р - Ркад), м2	3
6.	Предельные минимальный и максимальный размеры земельного участка (Рмин и Рмакс), м2	600 1500
7.	Кадастровый номер или иной государственный учетный номер (инвентарный) объекта недвижимости, расположенного на земельном участке	42:21:0601004:454
8.	Вид (виды) разрешенного использования	-
8.1.	Дополнительные сведения об использовании земельного участка	-
9.	Сведения о земельных участках (землях общего пользования, территории общего пользования), посредством которых обеспечивается доступ	Земли общего пользования
10.	Иные сведения	-

4. Пояснения к сведениям об уточняемом земельном участке с кадастровым номером 42:21:0601004:83 :

1.	-

Сведения об уточняемых земельных участках, необходимые для исправления реестровых ошибок в сведениях о местоположении их границ

1. Сведения о характерных точках границ уточняемого земельного участка с кадастровым номером 42:21:0601004:85 :

Система координат МСК-42 (Кемеровская область зона 1) **Зона № 1**

Обозначение характерных точек границ	Координаты, м				Метод определения координат	Формулы, примененные для расчета средней квадратической погрешности определения координат характерных точек границ (Mt), с подставленными в такие формулы значениями и итоговые (вычисленные) значения	Описание закрепления точки
	содержатся в Едином государственном реестре недвижимости		определены в результате выполнения комплексных кадастровых работ				
	X	Y	X	Y			
1	2	3	4	5	6	7	8
						-	
260	503734.08	1339333.62	503733.73	1339332.31	Метод спутниковых геодезических измерений (определений)	$Mt = \sqrt{(m_0^2 + m_1^2)} = \sqrt{(0,07^2 + 0,07^2)} = 0,10$	-
261	503752.77	1339355.09	503752.97	1339355.32	Метод спутниковых геодезических измерений (определений)	$Mt = \sqrt{(m_0^2 + m_1^2)} = \sqrt{(0,07^2 + 0,07^2)} = 0,10$	-
262	503751.03	1339356.59	503751.36	1339356.70	Метод спутниковых геодезических измерений (определений)	$Mt = \sqrt{(m_0^2 + m_1^2)} = \sqrt{(0,07^2 + 0,07^2)} = 0,10$	-
263	503713.25	1339389.34	503713.57	1339389.29	Метод спутниковых геодезических измерений (определений)	$Mt = \sqrt{(m_0^2 + m_1^2)} = \sqrt{(0,07^2 + 0,07^2)} = 0,10$	-
264	503694.29	1339367.49	503693.87	1339366.59	Метод спутниковых геодезических измерений (определений)	$Mt = \sqrt{(m_0^2 + m_1^2)} = \sqrt{(0,07^2 + 0,07^2)} = 0,10$	-
260	503734.08	1339333.62	503733.73	1339332.31	Метод спутниковых геодезических измерений (определений)	$Mt = \sqrt{(m_0^2 + m_1^2)} = \sqrt{(0,07^2 + 0,07^2)} = 0,10$	-

2. Сведения о частях границ уточняемого земельного участка с кадастровым номером 42:21:0601004:85 :

Обозначение части границ		Горизонтальное проложение (S), м	Описание прохождения части границ	Сведения о согласовании местоположения границ (согласовано/спорное)
от т.	до т.			
1	2	3	4	5
260	261	29.99	-	Согласовано
261	262	2.12	-	Согласовано
262	263	49.90	-	Согласовано
263	264	30.06	-	Согласовано

2. Сведения о частях границ уточняемого земельного участка с кадастровым номером 42:21:0601004:85 :

Обозначение части границ		Горизонтальное проложение (S), м	Описание прохождения части границ	Сведения о согласовании местоположения границ (согласовано/спорное)
от т.	до т.			
1	2	3	4	5
264	260	52.57	-	Согласовано

3. Сведения о характеристиках уточняемого земельного участка с кадастровым номером 42:21:0601004:85 :

№ п/п	Наименование характеристики	Значение характеристики
1	2	3
1.	Адрес земельного участка	-
1.1.	Сведения о местоположении земельного участка (при отсутствии адреса) в структурированном в соответствии с федеральной информационной адресной системой виде	-
1.2.	Дополнительные сведения о местоположении земельного	-
2.	Площадь земельного участка ± величина погрешности определения (вычисления) площади (Р ± ΔР), м2	1570 ± 14
3.	Формула, примененная для расчета предельной допустимой погрешности определения площади земельного участка, с подставленными значениями и итоговые (вычисленные) значения (ΔР), м2	ΔP=3.5*Mt*√P=3.5*0.1*√1570=14
4.	Площадь земельного участка согласно сведениям Единого государственного реестра недвижимости (Ркад), м2	1500
5.	Оценка расхождения Р и Ркад (Р - Ркад), м2	70
6.	Предельные минимальный и максимальный размеры земельного участка (Рмин и Рмакс), м2	600 1500
7.	Кадастровый номер или иной государственный учетный номер (инвентарный) объекта недвижимости, расположенного на земельном участке	42:21:0601004:456
8.	Вид (виды) разрешенного использования	-
8.1.	Дополнительные сведения об использовании земельного участка	-
9.	Сведения о земельных участках (землях общего пользования, территории общего пользования), посредством которых обеспечивается доступ	Земли общего пользования
10.	Иные сведения	-

4. Пояснения к сведениям об уточняемом земельном участке с кадастровым номером 42:21:0601004:85 :

1.	-

Сведения об уточняемых земельных участках, необходимые для исправления реестровых ошибок в сведениях о местоположении их границ

1. Сведения о характерных точках границ уточняемого земельного участка с кадастровым номером 42:21:0601004:88 :

Система координат МСК-42, зона 1 **Зона № 1**

Обозначение характерных точек границ	Координаты, м				Метод определения координат	Формулы, примененные для расчета средней квадратической погрешности определения координат характерных точек границ (Mt), с подставленными в такие формулы значениями и итоговые (вычисленные) значения	Описание закрепления точки
	содержатся в Едином государственном реестре недвижимости		определены в результате выполнения комплексных кадастровых работ				
	X	Y	X	Y			
1	2	3	4	5	6	7	8
						-	
265	503813.90	1339425.79	503813.68	1339425.60	Метод спутниковых геодезических измерений (определений)	$Mt = \sqrt{(m_0^2 + m_1^2)} = \sqrt{(0,07^2 + 0,07^2)} = 0,10$	-
266	503774.37	1339460.03	503774.75	1339460.24	Метод спутниковых геодезических измерений (определений)	$Mt = \sqrt{(m_0^2 + m_1^2)} = \sqrt{(0,07^2 + 0,07^2)} = 0,10$	-
267	503753.08	1339435.37	503753.08	1339435.37	Метод спутниковых геодезических измерений (определений)	$Mt = \sqrt{(m_0^2 + m_1^2)} = \sqrt{(0,07^2 + 0,07^2)} = 0,10$	-
476	-	-	503789.65	1339403.67	Метод спутниковых геодезических измерений (определений)	$Mt = \sqrt{(m_0^2 + m_1^2)} = \sqrt{(0,07^2 + 0,07^2)} = 0,10$	-
268	503792.60	1339401.13	503792.60	1339401.13	Метод спутниковых геодезических измерений (определений)	$Mt = \sqrt{(m_0^2 + m_1^2)} = \sqrt{(0,07^2 + 0,07^2)} = 0,10$	-
265	503813.90	1339425.79	503813.68	1339425.60	Метод спутниковых геодезических измерений (определений)	$Mt = \sqrt{(m_0^2 + m_1^2)} = \sqrt{(0,07^2 + 0,07^2)} = 0,10$	-

2. Сведения о частях границ уточняемого земельного участка с кадастровым номером 42:21:0601004:88 :

Обозначение части границ		Горизонтальное проложение (S), м	Описание прохождения части границ	Сведения о согласовании местоположения границ (согласовано/спорное)
от т.	до т.			
1	2	3	4	5
265	266	52.11	-	Согласовано
266	267	32.99	-	Согласовано
267	476	48.40	-	Согласовано
476	268	3.89	-	Согласовано

2. Сведения о частях границ уточняемого земельного участка с кадастровым номером 42:21:0601004:88 :

Обозначение части границ		Горизонтальное проложение (S), м	Описание прохождения части границ	Сведения о согласовании местоположения границ (согласовано/спорное)
от т.	до т.			
1	2	3	4	5
268	265	32.30	-	Согласовано

3. Сведения о характеристиках уточняемого земельного участка с кадастровым номером 42:21:0601004:88 :

№ п/п	Наименование характеристики	Значение характеристики
1	2	3
1.	Адрес земельного участка	-
1.1.	Сведения о местоположении земельного участка (при отсутствии адреса) в структурированном в соответствии с федеральной информационной адресной системой виде	-
1.2.	Дополнительные сведения о местоположении земельного	-
2.	Площадь земельного участка ± величина погрешности определения (вычисления) площади (Р ± ΔР), м2	1704 ± 14
3.	Формула, примененная для расчета предельной допустимой погрешности определения площади земельного участка, с подставленными значениями и итоговые (вычисленные) значения (ΔР), м2	ΔP=3.5*Mt*√P=3.5*0.1*√1704=14
4.	Площадь земельного участка согласно сведениям Единого государственного реестра недвижимости (Ркад), м2	1704
5.	Оценка расхождения Р и Ркад (Р - Ркад), м2	-
6.	Предельные минимальный и максимальный размеры земельного участка (Рмин и Рмакс), м2	600 1500
7.	Кадастровый номер или иной государственный учетный номер (инвентарный) объекта недвижимости, расположенного на земельном участке	-
8.	Вид (виды) разрешенного использования	-
8.1.	Дополнительные сведения об использовании земельного участка	-
9.	Сведения о земельных участках (землях общего пользования, территории общего пользования), посредством которых обеспечивается доступ	Земли общего пользования
10.	Иные сведения	-

4. Пояснения к сведениям об уточняемом земельном участке с кадастровым номером 42:21:0601004:88 :

1.	-

Сведения об уточняемых земельных участках, необходимые для исправления реестровых ошибок в сведениях о местоположении их границ

1. Сведения о характерных точках границ уточняемого земельного участка с кадастровым номером 42:21:0601004:92 :

Система координат МСК-42, зона 1 **Зона № 1**

Обозначение характерных точек границ	Координаты, м				Метод определения координат	Формулы, примененные для расчета средней квадратической погрешности определения координат характерных точек границ (Mt), с подставленными в такие формулы значениями и итоговые (вычисленные) значения	Описание закрепления точки
	содержатся в Едином государственном реестре недвижимости		определены в результате выполнения комплексных кадастровых работ				
	X	Y	X	Y			
1	2	3	4	5	6	7	8
						-	
273	503894.55	1339518.77	503893.55	1339519.57	Метод спутниковых геодезических измерений (определений)	$Mt = \sqrt{(m_0^2 + m_1^2)} = \sqrt{(0,07^2 + 0,07^2)} = 0,10$	-
274	503855.03	1339553.01	503855.42	1339552.81	Метод спутниковых геодезических измерений (определений)	$Mt = \sqrt{(m_0^2 + m_1^2)} = \sqrt{(0,07^2 + 0,07^2)} = 0,10$	-
275	503834.46	1339529.28	503834.87	1339529.25	Метод спутниковых геодезических измерений (определений)	$Mt = \sqrt{(m_0^2 + m_1^2)} = \sqrt{(0,07^2 + 0,07^2)} = 0,10$	-
272	503873.98	1339495.04	503873.55	1339496.01	Метод спутниковых геодезических измерений (определений)	$Mt = \sqrt{(m_0^2 + m_1^2)} = \sqrt{(0,07^2 + 0,07^2)} = 0,10$	-
273	503894.55	1339518.77	503893.55	1339519.57	Метод спутниковых геодезических измерений (определений)	$Mt = \sqrt{(m_0^2 + m_1^2)} = \sqrt{(0,07^2 + 0,07^2)} = 0,10$	-

2. Сведения о частях границ уточняемого земельного участка с кадастровым номером 42:21:0601004:92 :

Обозначение части границ		Горизонтальное проложение (S), м	Описание прохождения части границ	Сведения о согласовании местоположения границ (согласовано/спорное)
от т.	до т.			
1	2	3	4	5
273	274	50.58	-	Согласовано
274	275	31.26	-	Согласовано
275	272	51.00	-	Согласовано
272	273	30.90	-	Согласовано

3. Сведения о характеристиках уточняемого земельного участка с кадастровым номером 42:21:0601004:92 :

№ п/п	Наименование характеристики	Значение характеристики
1	2	3
1.	Адрес земельного участка	-
1.1.	Сведения о местоположении земельного участка (при отсутствии адреса) в структурированном в соответствии с федеральной информационной адресной системой виде	-
1.2.	Дополнительные сведения о местоположении земельного	-
2.	Площадь земельного участка ± величина погрешности определения (вычисления) площади (Р ± ΔР), м2	1579 ± 14
3.	Формула, примененная для расчета предельной допустимой погрешности определения площади земельного участка, с подставленными значениями и итоговые (вычисленные) значения (ΔР), м2	ΔР=3.5*Mt*√P=3.5*0.1*√1579=14
4.	Площадь земельного участка согласно сведениям Единого государственного реестра недвижимости (Ркад), м2	1642
5.	Оценка расхождения Р и Ркад (Р - Ркад), м2	63
6.	Предельные минимальный и максимальный размеры земельного участка (Рмин и Рмакс), м2	600 1500
7.	Кадастровый номер или иной государственный учетный номер (инвентарный) объекта недвижимости, расположенного на земельном участке	42:21:0601004:464
8.	Вид (виды) разрешенного использования	-
8.1.	Дополнительные сведения об использовании земельного участка	-
9.	Сведения о земельных участках (землях общего пользования, территории общего пользования), посредством которых обеспечивается доступ	Земли общего пользования
10.	Иные сведения	-

4. Пояснения к сведениям об уточняемом земельном участке с кадастровым номером 42:21:0601004:92 :

1.	-

Сведения об уточняемых земельных участках, необходимые для исправления реестровых ошибок в сведениях о местоположении их границ

1. Сведения о характерных точках границ уточняемого земельного участка с кадастровым номером 42:21:0601004:93 :

Система координат МСК-42, зона 1 **Зона № 1**

Обозначение характерных точек границ	Координаты, м				Метод определения координат	Формулы, примененные для расчета средней квадратической погрешности определения координат характерных точек границ (Mt), с подставленными в такие формулы значениями и итоговые (вычисленные) значения	Описание закрепления точки
	содержатся в Едином государственном реестре недвижимости		определены в результате выполнения комплексных кадастровых работ				
	X	Y	X	Y			
1	2	3	4	5	6	7	8
						-	
276	503874.78	1339575.57	503874.96	1339575.68	Метод спутниковых геодезических измерений (определений)	$Mt = \sqrt{(m_0^2 + m_1^2)} = \sqrt{(0,07^2 + 0,07^2)} = 0,10$	-
274	503855.03	1339552.99	503855.42	1339552.81	Метод спутниковых геодезических измерений (определений)	$Mt = \sqrt{(m_0^2 + m_1^2)} = \sqrt{(0,07^2 + 0,07^2)} = 0,10$	-
273	503894.55	1339518.74	503893.55	1339519.57	Метод спутниковых геодезических измерений (определений)	$Mt = \sqrt{(m_0^2 + m_1^2)} = \sqrt{(0,07^2 + 0,07^2)} = 0,10$	-
277	503914.31	1339541.33	503913.40	1339542.49	Метод спутниковых геодезических измерений (определений)	$Mt = \sqrt{(m_0^2 + m_1^2)} = \sqrt{(0,07^2 + 0,07^2)} = 0,10$	-
276	503874.78	1339575.57	503874.96	1339575.68	Метод спутниковых геодезических измерений (определений)	$Mt = \sqrt{(m_0^2 + m_1^2)} = \sqrt{(0,07^2 + 0,07^2)} = 0,10$	-

2. Сведения о частях границ уточняемого земельного участка с кадастровым номером 42:21:0601004:93 :

Обозначение части границ		Горизонтальное проложение (S), м	Описание прохождения части границ	Сведения о согласовании местоположения границ (согласовано/спорное)
от т.	до т.			
1	2	3	4	5
276	274	30.08	-	Согласовано
274	273	50.58	-	Согласовано
273	277	30.32	-	Согласовано
277	276	50.79	-	Согласовано

3. Сведения о характеристиках уточняемого земельного участка с кадастровым номером 42:21:0601004:93 :

№ п/п	Наименование характеристики	Значение характеристики
1	2	3
1.	Адрес земельного участка	-
1.1.	Сведения о местоположении земельного участка (при отсутствии адреса) в структурированном в соответствии с федеральной информационной адресной системой виде	-
1.2.	Дополнительные сведения о местоположении земельного	-
2.	Площадь земельного участка ± величина погрешности определения (вычисления) площади (Р ± ΔР), м2	1531 ± 14
3.	Формула, примененная для расчета предельной допустимой погрешности определения площади земельного участка, с подставленными значениями и итоговые (вычисленные) значения (ΔР), м2	ΔР=3.5*Mt*√P=3.5*0.1*√1531=14
4.	Площадь земельного участка согласно сведениям Единого государственного реестра недвижимости (Ркад), м2	1570
5.	Оценка расхождения Р и Ркад (Р - Ркад), м2	39
6.	Предельные минимальный и максимальный размеры земельного участка (Рмин и Рмакс), м2	600 1500
7.	Кадастровый номер или иной государственный учетный номер (инвентарный) объекта недвижимости, расположенного на земельном участке	42:21:0601004:465
8.	Вид (виды) разрешенного использования	-
8.1.	Дополнительные сведения об использовании земельного участка	-
9.	Сведения о земельных участках (землях общего пользования, территории общего пользования), посредством которых обеспечивается доступ	Земли общего пользования
10.	Иные сведения	-

4. Пояснения к сведениям об уточняемом земельном участке с кадастровым номером 42:21:0601004:93 :

1.	-

Сведения об уточняемых земельных участках, необходимые для исправления реестровых ошибок в сведениях о местоположении их границ

1. Сведения о характерных точках границ уточняемого земельного участка с кадастровым номером 42:21:0601004:94 :

Система координат МСК-42, зона 1 **Зона № 1**

Обозначение характерных точек границ	Координаты, м				Метод определения координат	Формулы, примененные для расчета средней квадратической погрешности определения координат характерных точек границ (Mt), с подставленными в такие формулы значениями и итоговые (вычисленные) значения	Описание закрепления точки
	содержатся в Едином государственном реестре недвижимости		определены в результате выполнения комплексных кадастровых работ				
	X	Y	X	Y			
1	2	3	4	5	6	7	8
						-	
278	503596.64	1339253.99	503597.65	1339253.61	Метод спутниковых геодезических измерений (определений)	$Mt = \sqrt{(m_0^2 + m_1^2)} = \sqrt{(0,07^2 + 0,07^2)} = 0,10$	-
279	503636.24	1339219.80	503636.78	1339219.88	Метод спутниковых геодезических измерений (определений)	$Mt = \sqrt{(m_0^2 + m_1^2)} = \sqrt{(0,07^2 + 0,07^2)} = 0,10$	-
н2868У	-	-	503641.44	1339225.21	Метод спутниковых геодезических измерений (определений)	$Mt = \sqrt{(m_0^2 + m_1^2)} = \sqrt{(0,07^2 + 0,07^2)} = 0,10$	-
280	503669.02	1339257.77	503669.75	1339257.21	Метод спутниковых геодезических измерений (определений)	$Mt = \sqrt{(m_0^2 + m_1^2)} = \sqrt{(0,07^2 + 0,07^2)} = 0,10$	-
282	-	-	503652.09	1339272.26	Метод спутниковых геодезических измерений (определений)	$Mt = \sqrt{(m_0^2 + m_1^2)} = \sqrt{(0,07^2 + 0,07^2)} = 0,10$	-
281	503629.29	1339291.81	503629.63	1339291.99	Метод спутниковых геодезических измерений (определений)	$Mt = \sqrt{(m_0^2 + m_1^2)} = \sqrt{(0,07^2 + 0,07^2)} = 0,10$	-
н2869У	-	-	503608.77	1339267.73	Метод спутниковых геодезических измерений (определений)	$Mt = \sqrt{(m_0^2 + m_1^2)} = \sqrt{(0,07^2 + 0,07^2)} = 0,10$	-
278	503596.64	1339253.99	503597.65	1339253.61	Метод спутниковых геодезических измерений (определений)	$Mt = \sqrt{(m_0^2 + m_1^2)} = \sqrt{(0,07^2 + 0,07^2)} = 0,10$	-

2. Сведения о частях границ уточняемого земельного участка с кадастровым номером 42:21:0601004:94 :

Обозначение части границ		Горизонтальное проложение (S), м	Описание прохождения части границ	Сведения о согласовании местоположения границ (согласовано/спорное)
от т.	до т.			
1	2	3	4	5
278	279	51.66	-	Согласовано
279	н2868У	7.08	-	Согласовано
н2868У	280	42.73	-	Согласовано
280	282	23.20	-	Согласовано
282	281	29.90	-	Согласовано
281	н2869У	32.00	-	Согласовано
н2869У	278	17.97	-	Согласовано

3. Сведения о характеристиках уточняемого земельного участка с кадастровым номером 42:21:0601004:94 :

№ п/п	Наименование характеристики	Значение характеристики
1	2	3
1.	Адрес земельного участка	-
1.1.	Сведения о местоположении земельного участка (при отсутствии адреса) в структурированном в соответствии с федеральной информационной адресной системой виде	-
1.2.	Дополнительные сведения о местоположении земельного	-
2.	Площадь земельного участка ± величина погрешности определения (вычисления) площади (Р ± ΔР), м2	2619 ± 18
3.	Формула, примененная для расчета предельной допустимой погрешности определения площади земельного участка, с подставленными значениями и итоговые (вычисленные) значения (ΔР), м2	ΔР=3.5*Mt*√P=3.5*0.1*√2619=18
4.	Площадь земельного участка согласно сведениям Единого государственного реестра недвижимости (Ркад), м2	2619
5.	Оценка расхождения Р и Ркад (Р - Ркад), м2	-
6.	Предельные минимальный и максимальный размеры земельного участка (Рмин и Рмакс), м2	600 1500
7.	Кадастровый номер или иной государственный учетный номер (инвентарный) объекта недвижимости, расположенного на земельном участке	42:21:0601004:466
8.	Вид (виды) разрешенного использования	-
8.1.	Дополнительные сведения об использовании земельного участка	-
9.	Сведения о земельных участках (землях общего пользования, территории общего пользования), посредством которых обеспечивается доступ	Земли общего пользования
10.	Иные сведения	-

4. Пояснения к сведениям об уточняемом земельном участке с кадастровым номером 42:21:0601004:94 :

1.	-

Сведения об уточняемых земельных участках, необходимые для исправления реестровых ошибок в сведениях о местоположении их границ

1. Сведения о характерных точках границ уточняемого земельного участка с кадастровым номером 42:21:0601004:96 :

Система координат МСК-42, зона 1 **Зона № 1**

Обозначение характерных точек границ	Координаты, м				Метод определения координат	Формулы, примененные для расчета средней квадратической погрешности определения координат характерных точек границ (Mt), с подставленными в такие формулы значениями и итоговые (вычисленные) значения	Описание закрепления точки
	содержатся в Едином государственном реестре недвижимости		определены в результате выполнения комплексных кадастровых работ				
	X	Y	X	Y			
1	2	3	4	5	6	7	8
						-	
284	503661.74	1339329.65	503662.23	1339329.67	Метод спутниковых геодезических измерений (определений)	$Mt = \sqrt{(m_0^2 + m_1^2)} = \sqrt{(0,07^2 + 0,07^2)} = 0,10$	-
283	-	-	503685.09	1339310.13	Метод спутниковых геодезических измерений (определений)	$Mt = \sqrt{(m_0^2 + m_1^2)} = \sqrt{(0,07^2 + 0,07^2)} = 0,10$	-
285	503701.47	1339295.62	503702.09	1339295.61	Метод спутниковых геодезических измерений (определений)	$Mt = \sqrt{(m_0^2 + m_1^2)} = \sqrt{(0,07^2 + 0,07^2)} = 0,10$	-
н2870У	-	-	503719.11	1339315.75	Метод спутниковых геодезических измерений (определений)	$Mt = \sqrt{(m_0^2 + m_1^2)} = \sqrt{(0,07^2 + 0,07^2)} = 0,10$	-
н2871У	-	-	503718.57	1339316.31	Метод спутниковых геодезических измерений (определений)	$Mt = \sqrt{(m_0^2 + m_1^2)} = \sqrt{(0,07^2 + 0,07^2)} = 0,10$	-
286	503722.93	1339320.60	503722.77	1339321.07	Метод спутниковых геодезических измерений (определений)	$Mt = \sqrt{(m_0^2 + m_1^2)} = \sqrt{(0,07^2 + 0,07^2)} = 0,10$	-
287	503683.44	1339354.91	503684.09	1339355.59	Метод спутниковых геодезических измерений (определений)	$Mt = \sqrt{(m_0^2 + m_1^2)} = \sqrt{(0,07^2 + 0,07^2)} = 0,10$	-
284	503661.74	1339329.65	503662.23	1339329.67	Метод спутниковых геодезических измерений (определений)	$Mt = \sqrt{(m_0^2 + m_1^2)} = \sqrt{(0,07^2 + 0,07^2)} = 0,10$	-

2. Сведения о частях границ уточняемого земельного участка с кадастровым номером 42:21:0601004:96 :

Обозначение части границ		Горизонтальное проложение (S), м	Описание прохождения части границ	Сведения о согласовании местоположения границ (согласовано/спорное)
от т.	до т.			
1	2	3	4	5
284	283	30.07	-	Согласовано
283	285	22.36	-	Согласовано
285	н2870У	26.37	-	Согласовано
н2870У	н2871У	0.78	-	Согласовано
н2871У	286	6.35	-	Согласовано
286	287	51.84	-	Согласовано
287	284	33.91	-	Согласовано

3. Сведения о характеристиках уточняемого земельного участка с кадастровым номером 42:21:0601004:96 :

№ п/п	Наименование характеристики	Значение характеристики
1	2	3
1.	Адрес земельного участка	-
1.1.	Сведения о местоположении земельного участка (при отсутствии адреса) в структурированном в соответствии с федеральной информационной адресной системой виде	-
1.2.	Дополнительные сведения о местоположении земельного	-
2.	Площадь земельного участка ± величина погрешности определения (вычисления) площади (Р ± ΔР), м2	1744 ± 15
3.	Формула, примененная для расчета предельной допустимой погрешности определения площади земельного участка, с подставленными значениями и итоговые (вычисленные) значения (ΔР), м2	ΔР=3.5*Mt*√P=3.5*0.1*√1744=15
4.	Площадь земельного участка согласно сведениям Единого государственного реестра недвижимости (Ркад), м2	1733
5.	Оценка расхождения Р и Ркад (Р - Ркад), м2	11
6.	Предельные минимальный и максимальный размеры земельного участка (Рмин и Рмакс), м2	600 1500
7.	Кадастровый номер или иной государственный учетный номер (инвентарный) объекта недвижимости, расположенного на земельном участке	42:21:0601004:467
8.	Вид (виды) разрешенного использования	-
8.1.	Дополнительные сведения об использовании земельного участка	-
9.	Сведения о земельных участках (землях общего пользования, территории общего пользования), посредством которых обеспечивается доступ	Земли общего пользования
10.	Иные сведения	-

4. Пояснения к сведениям об уточняемом земельном участке с кадастровым номером 42:21:0601004:96 :

1.	-

Сведения об уточняемых земельных участках, необходимые для исправления реестровых ошибок в сведениях о местоположении их границ

1. Сведения о характерных точках границ уточняемого земельного участка с кадастровым номером 42:21:0601004:98 :

Система координат 42.1 **Зона № 1**

Обозначение характерных точек границ	Координаты, м				Метод определения координат	Формулы, примененные для расчета средней квадратической погрешности определения координат характерных точек границ (Mt), с подставленными в такие формулы значениями и итоговые (вычисленные) значения	Описание закрепления точки
	содержатся в Едином государственном реестре недвижимости		определены в результате выполнения комплексных кадастровых работ				
	X	Y	X	Y			
1	2	3	4	5	6	7	8
						-	
288	503778.45	1339372.10	503779.90	1339371.31	Метод спутниковых геодезических измерений (определений)	$Mt = \sqrt{(m_0^2 + m_1^2)} = \sqrt{(0,07^2 + 0,07^2)} = 0,10$	-
289	503817.98	1339337.90	503818.43	1339337.89	Метод спутниковых геодезических измерений (определений)	$Mt = \sqrt{(m_0^2 + m_1^2)} = \sqrt{(0,07^2 + 0,07^2)} = 0,10$	-
290	503837.62	1339360.37	503838.00	1339360.33	Метод спутниковых геодезических измерений (определений)	$Mt = \sqrt{(m_0^2 + m_1^2)} = \sqrt{(0,07^2 + 0,07^2)} = 0,10$	-
291	503803.80	1339389.64	503804.04	1339390.13	Метод спутниковых геодезических измерений (определений)	$Mt = \sqrt{(m_0^2 + m_1^2)} = \sqrt{(0,07^2 + 0,07^2)} = 0,10$	-
292	503798.11	1339394.58	503799.49	1339394.13	Метод спутниковых геодезических измерений (определений)	$Mt = \sqrt{(m_0^2 + m_1^2)} = \sqrt{(0,07^2 + 0,07^2)} = 0,10$	-
288	503778.45	1339372.10	503779.90	1339371.31	Метод спутниковых геодезических измерений (определений)	$Mt = \sqrt{(m_0^2 + m_1^2)} = \sqrt{(0,07^2 + 0,07^2)} = 0,10$	-

2. Сведения о частях границ уточняемого земельного участка с кадастровым номером 42:21:0601004:98 :

Обозначение части границ		Горизонтальное проложение (S), м	Описание прохождения части границ	Сведения о согласовании местоположения границ (согласовано/спорное)
от т.	до т.			
1	2	3	4	5
288	289	51.00	-	Согласовано
289	290	29.77	-	Согласовано
290	291	45.18	-	Согласовано
291	292	6.06	-	Согласовано

2. Сведения о частях границ уточняемого земельного участка с кадастровым номером 42:21:0601004:98 :

Обозначение части границ		Горизонтальное проложение (S), м	Описание прохождения части границ	Сведения о согласовании местоположения границ (согласовано/спорное)
от т.	до т.			
1	2	3	4	5
292	288	30.08	-	Согласовано

3. Сведения о характеристиках уточняемого земельного участка с кадастровым номером 42:21:0601004:98 :

№ п/п	Наименование характеристики	Значение характеристики
1	2	3
1.	Адрес земельного участка	-
1.1.	Сведения о местоположении земельного участка (при отсутствии адреса) в структурированном в соответствии с федеральной информационной адресной системой виде	-
1.2.	Дополнительные сведения о местоположении земельного	-
2.	Площадь земельного участка ± величина погрешности определения (вычисления) площади (Р ± ΔР), м2	1530 ± 14
3.	Формула, примененная для расчета предельной допустимой погрешности определения площади земельного участка, с подставленными значениями и итоговые (вычисленные) значения (ΔР), м2	ΔР=3.5*Mt*√P=3.5*0.1*√1530=14
4.	Площадь земельного участка согласно сведениям Единого государственного реестра недвижимости (Ркад), м2	1560
5.	Оценка расхождения Р и Ркад (Р - Ркад), м2	30
6.	Предельные минимальный и максимальный размеры земельного участка (Рмин и Рмакс), м2	600 1500
7.	Кадастровый номер или иной государственный учетный номер (инвентарный) объекта недвижимости, расположенного на земельном участке	42:21:0601004:446
8.	Вид (виды) разрешенного использования	-
8.1.	Дополнительные сведения об использовании земельного участка	-
9.	Сведения о земельных участках (землях общего пользования, территории общего пользования), посредством которых обеспечивается доступ	Земли общего пользования
10.	Иные сведения	-

4. Пояснения к сведениям об уточняемом земельном участке с кадастровым номером 42:21:0601004:98 :

1.	-

Сведения об уточняемых земельных участках, необходимые для исправления реестровых ошибок в сведениях о местоположении их границ

1. Сведения о характерных точках границ уточняемого земельного участка с кадастровым номером 42:21:0601004:99 :

Система координат МСК-42, зона 1 **Зона № 1**

Обозначение характерных точек границ	Координаты, м				Метод определения координат	Формулы, примененные для расчета средней квадратической погрешности определения координат характерных точек границ (Mt), с подставленными в такие формулы значениями и итоговые (вычисленные) значения	Описание закрепления точки
	содержатся в Едином государственном реестре недвижимости		определены в результате выполнения комплексных кадастровых работ				
	X	Y	X	Y			
1	2	3	4	5	6	7	8
						-	
289	503817.98	1339337.90	503818.43	1339337.89	Метод спутниковых геодезических измерений (определений)	$Mt = \sqrt{(m_0^2 + m_1^2)} = \sqrt{(0,07^2 + 0,07^2)} = 0,10$	-
288	-	-	503779.90	1339371.31	Метод спутниковых геодезических измерений (определений)	$Mt = \sqrt{(m_0^2 + m_1^2)} = \sqrt{(0,07^2 + 0,07^2)} = 0,10$	-
293	503778.45	1339372.10	503778.41	1339372.61	Метод спутниковых геодезических измерений (определений)	$Mt = \sqrt{(m_0^2 + m_1^2)} = \sqrt{(0,07^2 + 0,07^2)} = 0,10$	-
294	503758.70	1339349.62	503758.98	1339349.99	Метод спутниковых геодезических измерений (определений)	$Mt = \sqrt{(m_0^2 + m_1^2)} = \sqrt{(0,07^2 + 0,07^2)} = 0,10$	-
352	-	-	503760.78	1339348.47	Метод спутниковых геодезических измерений (определений)	$Mt = \sqrt{(m_0^2 + m_1^2)} = \sqrt{(0,07^2 + 0,07^2)} = 0,10$	-
295	503798.23	1339315.41	503798.58	1339315.47	Метод спутниковых геодезических измерений (определений)	$Mt = \sqrt{(m_0^2 + m_1^2)} = \sqrt{(0,07^2 + 0,07^2)} = 0,10$	-
289	503817.98	1339337.90	503818.43	1339337.89	Метод спутниковых геодезических измерений (определений)	$Mt = \sqrt{(m_0^2 + m_1^2)} = \sqrt{(0,07^2 + 0,07^2)} = 0,10$	-

2. Сведения о частях границ уточняемого земельного участка с кадастровым номером 42:21:0601004:99 :

Обозначение части границ		Горизонтальное проложение (S), м	Описание прохождения части границ	Сведения о согласовании местоположения границ (согласовано/спорное)
от т.	до т.			
1	2	3	4	5
289	288	51.00	-	Согласовано

2. Сведения о частях границ уточняемого земельного участка с кадастровым номером 42:21:0601004:99 :

Обозначение части границ		Горизонтальное проложение (S), м	Описание прохождения части границ	Сведения о согласовании местоположения границ (согласовано/спорное)
от т.	до т.			
1	2	3	4	5
288	293	1.98	-	Согласовано
293	294	29.82	-	Согласовано
294	352	2.36	-	Согласовано
352	295	50.18	-	Согласовано
295	289	29.94	-	Согласовано

3. Сведения о характеристиках уточняемого земельного участка с кадастровым номером 42:21:0601004:99 :

№ п/п	Наименование характеристики	Значение характеристики
1	2	3
1.	Адрес земельного участка	-
1.1.	Сведения о местоположении земельного участка (при отсутствии адреса) в структурированном в соответствии с федеральной информационной адресной системой виде	-
1.2.	Дополнительные сведения о местоположении земельного	-
2.	Площадь земельного участка ± величина погрешности определения (вычисления) площади (Р ± ΔР), м2	1575 ± 14
3.	Формула, примененная для расчета предельной допустимой погрешности определения площади земельного участка, с подставленными значениями и итоговые (вычисленные) значения (ΔР), м2	ΔР=3.5*Mt*√P=3.5*0.1*√1575=14
4.	Площадь земельного участка согласно сведениям Единого государственного реестра недвижимости (Ркад), м2	1565
5.	Оценка расхождения Р и Ркад (Р - Ркад), м2	10
6.	Предельные минимальный и максимальный размеры земельного участка (Рмин и Рмакс), м2	600 1500
7.	Кадастровый номер или иной государственный учетный номер (инвентарный) объекта недвижимости, расположенного на земельном участке	42:21:0601004:469
8.	Вид (виды) разрешенного использования	-
8.1.	Дополнительные сведения об использовании земельного участка	-
9.	Сведения о земельных участках (землях общего пользования, территории общего пользования), посредством которых обеспечивается доступ	Земли общего пользования
10.	Иные сведения	-

4. Пояснения к сведениям об уточняемом земельном участке с кадастровым номером 42:21:0601004:99 :

1.	-

Сведения об уточняемых земельных участках, необходимые для исправления реестровых ошибок в сведениях о местоположении их границ

1. Сведения о характерных точках границ уточняемого земельного участка с кадастровым номером 42:21:0601004:101 :

Система координат 42.1 **Зона № 1**

Обозначение характерных точек границ	Координаты, м				Метод определения координат	Формулы, примененные для расчета средней квадратической погрешности определения координат характерных точек границ (Mt), с подставленными в такие формулы значениями и итоговые (вычисленные) значения	Описание закрепления точки
	содержатся в Едином государственном реестре недвижимости		определены в результате выполнения комплексных кадастровых работ				
	X	Y	X	Y			
1	2	3	4	5	6	7	8
						-	
296	503707.44	1339290.49	503708.02	1339289.98	Метод спутниковых геодезических измерений (определений)	$Mt = \sqrt{(m_0^2 + m_1^2)} = \sqrt{(0,07^2 + 0,07^2)} = 0,10$	-
297	503709.00	1339289.15	503708.67	1339289.42	Метод спутниковых геодезических измерений (определений)	$Mt = \sqrt{(m_0^2 + m_1^2)} = \sqrt{(0,07^2 + 0,07^2)} = 0,10$	-
298	503746.98	1339256.61	503746.65	1339256.89	Метод спутниковых геодезических измерений (определений)	$Mt = \sqrt{(m_0^2 + m_1^2)} = \sqrt{(0,07^2 + 0,07^2)} = 0,10$	-
299	503768.31	1339281.21	503768.29	1339281.49	Метод спутниковых геодезических измерений (определений)	$Mt = \sqrt{(m_0^2 + m_1^2)} = \sqrt{(0,07^2 + 0,07^2)} = 0,10$	-
300	503728.87	1339315.44	503730.11	1339315.03	Метод спутниковых геодезических измерений (определений)	$Mt = \sqrt{(m_0^2 + m_1^2)} = \sqrt{(0,07^2 + 0,07^2)} = 0,10$	-
296	503707.44	1339290.49	503708.02	1339289.98	Метод спутниковых геодезических измерений (определений)	$Mt = \sqrt{(m_0^2 + m_1^2)} = \sqrt{(0,07^2 + 0,07^2)} = 0,10$	-

2. Сведения о частях границ уточняемого земельного участка с кадастровым номером 42:21:0601004:101 :

Обозначение части границ		Горизонтальное проложение (S), м	Описание прохождения части границ	Сведения о согласовании местоположения границ (согласовано/спорное)
от т.	до т.			
1	2	3	4	5
296	297	0.86	-	Согласовано
297	298	50.01	-	Согласовано
298	299	32.76	-	Согласовано
299	300	50.82	-	Согласовано

2. Сведения о частях границ уточняемого земельного участка с кадастровым номером 42:21:0601004:101 :

Обозначение части границ		Горизонтальное проложение (S), м	Описание прохождения части границ	Сведения о согласовании местоположения границ (согласовано/спорное)
от т.	до т.			
1	2	3	4	5
300	296	33.40	-	Согласовано

3. Сведения о характеристиках уточняемого земельного участка с кадастровым номером 42:21:0601004:101 :

№ п/п	Наименование характеристики	Значение характеристики
1	2	3
1.	Адрес земельного участка	-
1.1.	Сведения о местоположении земельного участка (при отсутствии адреса) в структурированном в соответствии с федеральной информационной адресной системой виде	-
1.2.	Дополнительные сведения о местоположении земельного	-
2.	Площадь земельного участка ± величина погрешности определения (вычисления) площади (Р ± ΔР), м2	1682 ± 14
3.	Формула, примененная для расчета предельной допустимой погрешности определения площади земельного участка, с подставленными значениями и итоговые (вычисленные) значения (ΔР), м2	ΔP=3.5*Mt*√P=3.5*0.1*√1682=14
4.	Площадь земельного участка согласно сведениям Единого государственного реестра недвижимости (Ркад), м2	1706
5.	Оценка расхождения Р и Ркад (Р - Ркад), м2	24
6.	Предельные минимальный и максимальный размеры земельного участка (Рмин и Рмакс), м2	600 1500
7.	Кадастровый номер или иной государственный учетный номер (инвентарный) объекта недвижимости, расположенного на земельном участке	42:21:0601004:471
8.	Вид (виды) разрешенного использования	-
8.1.	Дополнительные сведения об использовании земельного участка	-
9.	Сведения о земельных участках (землях общего пользования, территории общего пользования), посредством которых обеспечивается доступ	Земли общего пользования
10.	Иные сведения	-

4. Пояснения к сведениям об уточняемом земельном участке с кадастровым номером 42:21:0601004:101 :

1.	-

Сведения об уточняемых земельных участках, необходимые для исправления реестровых ошибок в сведениях о местоположении их границ

1. Сведения о характерных точках границ уточняемого земельного участка с кадастровым номером 42:21:0601004:103 :

Система координат 42.1 **Зона № 1**

Обозначение характерных точек границ	Координаты, м				Метод определения координат	Формулы, примененные для расчета средней квадратической погрешности определения координат характерных точек границ (Mt), с подставленными в такие формулы значениями и итоговые (вычисленные) значения	Описание закрепления точки
	содержатся в Едином государственном реестре недвижимости		определены в результате выполнения комплексных кадастровых работ				
	X	Y	X	Y			
1	2	3	4	5	6	7	8
						-	
301	504069.10	1339628.33	504069.65	1339628.34	Метод спутниковых геодезических измерений (определений)	$Mt = \sqrt{(m_0^2 + m_1^2)} = \sqrt{(0,07^2 + 0,07^2)} = 0,10$	-
302	504031.09	1339658.82	504029.89	1339662.04	Метод спутниковых геодезических измерений (определений)	$Mt = \sqrt{(m_0^2 + m_1^2)} = \sqrt{(0,07^2 + 0,07^2)} = 0,10$	-
419	-	-	504028.41	1339663.30	Метод спутниковых геодезических измерений (определений)	$Mt = \sqrt{(m_0^2 + m_1^2)} = \sqrt{(0,07^2 + 0,07^2)} = 0,10$	-
303	504028.05	1339661.26	504028.33	1339662.50	Метод спутниковых геодезических измерений (определений)	$Mt = \sqrt{(m_0^2 + m_1^2)} = \sqrt{(0,07^2 + 0,07^2)} = 0,10$	-
н2872У	-	-	504025.43	1339659.12	Метод спутниковых геодезических измерений (определений)	$Mt = \sqrt{(m_0^2 + m_1^2)} = \sqrt{(0,07^2 + 0,07^2)} = 0,10$	-
н2873У	-	-	504024.61	1339658.96	Метод спутниковых геодезических измерений (определений)	$Mt = \sqrt{(m_0^2 + m_1^2)} = \sqrt{(0,07^2 + 0,07^2)} = 0,10$	-
304	504008.80	1339639.23	504009.06	1339640.71	Метод спутниковых геодезических измерений (определений)	$Mt = \sqrt{(m_0^2 + m_1^2)} = \sqrt{(0,07^2 + 0,07^2)} = 0,10$	-
305	504049.72	1339605.68	504049.91	1339605.60	Метод спутниковых геодезических измерений (определений)	$Mt = \sqrt{(m_0^2 + m_1^2)} = \sqrt{(0,07^2 + 0,07^2)} = 0,10$	-
301	504069.10	1339628.33	504069.65	1339628.34	Метод спутниковых геодезических измерений (определений)	$Mt = \sqrt{(m_0^2 + m_1^2)} = \sqrt{(0,07^2 + 0,07^2)} = 0,10$	-

2. Сведения о частях границ уточняемого земельного участка с кадастровым номером 42:21:0601004:103 :

Обозначение части границ		Горизонтальное проложение (S), м	Описание прохождения части границ	Сведения о согласовании местоположения границ (согласовано/спорное)
от т.	до т.			
1	2	3	4	5
301	302	52.12	-	Согласовано
302	419	1.94	-	Согласовано
419	303	0.80	-	Согласовано
303	н2872У	4.45	-	Согласовано
н2872У	н2873У	0.84	-	Согласовано
н2873У	304	23.98	-	Согласовано
304	305	53.86	-	Согласовано
305	301	30.11	-	Согласовано

3. Сведения о характеристиках уточняемого земельного участка с кадастровым номером 42:21:0601004:103 :

№ п/п	Наименование характеристики	Значение характеристики
1	2	3
1.	Адрес земельного участка	-
1.1.	Сведения о местоположении земельного участка (при отсутствии адреса) в структурированном в соответствии с федеральной информационной адресной системой виде	-
1.2.	Дополнительные сведения о местоположении земельного	-
2.	Площадь земельного участка ± величина погрешности определения (вычисления) площади (Р ± ΔР), м2	1613 ± 14
3.	Формула, примененная для расчета предельной допустимой погрешности определения площади земельного участка, с подставленными значениями и итоговые (вычисленные) значения (ΔР), м2	ΔР=3.5*Mt*√P=3.5*0.1*√1613=14
4.	Площадь земельного участка согласно сведениям Единого государственного реестра недвижимости (Ркад), м2	1558
5.	Оценка расхождения Р и Ркад (Р - Ркад), м2	55
6.	Предельные минимальный и максимальный размеры земельного участка (Рмин и Рмакс), м2	600 1500
7.	Кадастровый номер или иной государственный учетный номер (инвентарный) объекта недвижимости, расположенного на земельном участке	42:21:0601004:473
8.	Вид (виды) разрешенного использования	-
8.1.	Дополнительные сведения об использовании земельного участка	-
9.	Сведения о земельных участках (землях общего пользования, территории общего пользования), посредством которых обеспечивается доступ	Земли общего пользования
10.	Иные сведения	-

4. Пояснения к сведениям об уточняемом земельном участке с кадастровым номером 42:21:0601004:103 :

1.	-

Сведения об уточняемых земельных участках, необходимые для исправления реестровых ошибок в сведениях о местоположении их границ

1. Сведения о характерных точках границ уточняемого земельного участка с кадастровым номером 42:21:0601004:104 :

Система координат МСК-42, зона 1 **Зона № 1**

Обозначение характерных точек границ	Координаты, м				Метод определения координат	Формулы, примененные для расчета средней квадратической погрешности определения координат характерных точек границ (Mt), с подставленными в такие формулы значениями и итоговые (вычисленные) значения	Описание закрепления точки
	содержатся в Едином государственном реестре недвижимости		определены в результате выполнения комплексных кадастровых работ				
	X	Y	X	Y			
1	2	3	4	5	6	7	8
						-	
306	504008.80	1339639.23	504008.83	1339640.88	Метод спутниковых геодезических измерений (определений)	$Mt = \sqrt{(m_0^2 + m_1^2)} = \sqrt{(0,07^2 + 0,07^2)} = 0,10$	-
н2874У	-	-	503997.05	1339627.04	Метод спутниковых геодезических измерений (определений)	$Mt = \sqrt{(m_0^2 + m_1^2)} = \sqrt{(0,07^2 + 0,07^2)} = 0,10$	-
307	503988.77	1339616.01	503988.37	1339617.14	Метод спутниковых геодезических измерений (определений)	$Mt = \sqrt{(m_0^2 + m_1^2)} = \sqrt{(0,07^2 + 0,07^2)} = 0,10$	-
308	503989.50	1339615.34	503990.01	1339615.74	Метод спутниковых геодезических измерений (определений)	$Mt = \sqrt{(m_0^2 + m_1^2)} = \sqrt{(0,07^2 + 0,07^2)} = 0,10$	-
309	503993.92	1339610.90	504022.83	1339588.76	Метод спутниковых геодезических измерений (определений)	$Mt = \sqrt{(m_0^2 + m_1^2)} = \sqrt{(0,07^2 + 0,07^2)} = 0,10$	-
310	504029.81	1339582.72	504030.07	1339582.51	Метод спутниковых геодезических измерений (определений)	$Mt = \sqrt{(m_0^2 + m_1^2)} = \sqrt{(0,07^2 + 0,07^2)} = 0,10$	-
н2875У	-	-	504035.77	1339588.96	Метод спутниковых геодезических измерений (определений)	$Mt = \sqrt{(m_0^2 + m_1^2)} = \sqrt{(0,07^2 + 0,07^2)} = 0,10$	-
305	504049.72	1339605.68	504049.91	1339605.60	Метод спутниковых геодезических измерений (определений)	$Mt = \sqrt{(m_0^2 + m_1^2)} = \sqrt{(0,07^2 + 0,07^2)} = 0,10$	-
304	-	-	504009.06	1339640.71	Метод спутниковых геодезических измерений (определений)	$Mt = \sqrt{(m_0^2 + m_1^2)} = \sqrt{(0,07^2 + 0,07^2)} = 0,10$	-

1. Сведения о характерных точках границ уточняемого земельного участка с кадастровым номером 42:21:0601004:104 :

Система координат МСК-42, зона 1 **Зона № 1**

Обозначение характерных точек границ	Координаты, м				Метод определения координат	Формулы, примененные для расчета средней квадратической погрешности определения координат характерных точек границ (Mt), с подставленными в такие формулы значениями и итоговые (вычисленные) значения	Описание закрепления точки
	содержатся в Едином государственном реестре недвижимости		определены в результате выполнения комплексных кадастровых работ				
	X	Y	X	Y			
1	2	3	4	5	6	7	8
306	504008.80	1339639.23	504008.83	1339640.88	Метод спутниковых геодезических измерений (определений)	$Mt = \sqrt{(m_0^2 + m_1^2)} = \sqrt{(0,07^2 + 0,07^2)} = 0,10$	-

2. Сведения о частях границ уточняемого земельного участка с кадастровым номером 42:21:0601004:104 :

Обозначение части границ		Горизонтальное проложение (S), м	Описание прохождения части границ	Сведения о согласовании местоположения границ (согласовано/спорное)
от т.	до т.			
1	2	3	4	5
306	н2874У	18.17	-	Согласовано
н2874У	307	13.17	-	Согласовано
307	308	2.16	-	Согласовано
308	309	42.49	-	Согласовано
309	310	9.56	-	Согласовано
310	н2875У	8.61	-	Согласовано
н2875У	305	21.84	-	Согласовано
305	304	53.86	-	Согласовано
304	306	0.29	-	Согласовано

3. Сведения о характеристиках уточняемого земельного участка с кадастровым номером 42:21:0601004:104 :

№ п/п	Наименование характеристики	Значение характеристики
1	2	3
1.	Адрес земельного участка	-
1.1.	Сведения о местоположении земельного участка (при отсутствии адреса) в структурированном в соответствии с федеральной информационной адресной системой виде	-
1.2.	Дополнительные сведения о местоположении земельного	-
2.	Площадь земельного участка ± величина погрешности определения (вычисления) площади (Р ± ΔР), м2	1670 ± 14
3.	Формула, примененная для расчета предельной допустимой погрешности определения площади земельного участка, с подставленными значениями и итоговые (вычисленные) значения (ΔР), м2	$\Delta P = 3.5 * Mt * \sqrt{P} = 3.5 * 0.1 * \sqrt{1670} = 14$
4.	Площадь земельного участка согласно сведениям Единого государственного реестра недвижимости (Ркад), м2	1633
5.	Оценка расхождения Р и Ркад (Р - Ркад), м2	37

3. Сведения о характеристиках уточняемого земельного участка с кадастровым номером 42:21:0601004:104 :

№ п/п	Наименование характеристики	Значение характеристики
1	2	3
6.	Предельные минимальный и максимальный размеры земельного участка (Рмин и Рмакс), м2	600 1500
7.	Кадастровый номер или иной государственный учетный номер (инвентарный) объекта недвижимости, расположенного на земельном участке	42:21:0601004:451
8.	Вид (виды) разрешенного использования	-
8.1.	Дополнительные сведения об использовании земельного участка	-
9.	Сведения о земельных участках (землях общего пользования, территории общего пользования), посредством которых обеспечивается доступ	Земли общего пользования
10.	Иные сведения	-

4. Пояснения к сведениям об уточняемом земельном участке с кадастровым номером 42:21:0601004:104 :

1.	-

Сведения об уточняемых земельных участках, необходимые для исправления реестровых ошибок в сведениях о местоположении их границ

1. Сведения о характерных точках границ уточняемого земельного участка с кадастровым номером 42:21:0601004:108 :

Система координат МСК-42, зона 1 **Зона № 1**

Обозначение характерных точек границ	Координаты, м				Метод определения координат	Формулы, примененные для расчета средней квадратической погрешности определения координат характерных точек границ (Mt), с подставленными в такие формулы значениями и итоговые (вычисленные) значения	Описание закрепления точки
	содержатся в Едином государственном реестре недвижимости		определены в результате выполнения комплексных кадастровых работ				
	X	Y	X	Y			
1	2	3	4	5	6	7	8
						-	
315	503902.05	1339512.99	503900.44	1339514.83	Метод спутниковых геодезических измерений (определений)	$Mt = \sqrt{(m_0^2 + m_1^2)} = \sqrt{(0,07^2 + 0,07^2)} = 0,10$	-
316	503941.57	1339478.77	503942.16	1339478.94	Метод спутниковых геодезических измерений (определений)	$Mt = \sqrt{(m_0^2 + m_1^2)} = \sqrt{(0,07^2 + 0,07^2)} = 0,10$	-
н2876У	-	-	503942.47	1339478.67	Метод спутниковых геодезических измерений (определений)	$Mt = \sqrt{(m_0^2 + m_1^2)} = \sqrt{(0,07^2 + 0,07^2)} = 0,10$	-
н2877У	-	-	503953.29	1339491.20	Метод спутниковых геодезических измерений (определений)	$Mt = \sqrt{(m_0^2 + m_1^2)} = \sqrt{(0,07^2 + 0,07^2)} = 0,10$	-
н2878У	-	-	503957.90	1339497.05	Метод спутниковых геодезических измерений (определений)	$Mt = \sqrt{(m_0^2 + m_1^2)} = \sqrt{(0,07^2 + 0,07^2)} = 0,10$	-
317	503961.09	1339501.03	503961.94	1339501.65	Метод спутниковых геодезических измерений (определений)	$Mt = \sqrt{(m_0^2 + m_1^2)} = \sqrt{(0,07^2 + 0,07^2)} = 0,10$	-
318	503921.57	1339535.28	503920.52	1339537.39	Метод спутниковых геодезических измерений (определений)	$Mt = \sqrt{(m_0^2 + m_1^2)} = \sqrt{(0,07^2 + 0,07^2)} = 0,10$	-
315	503902.05	1339512.99	503900.44	1339514.83	Метод спутниковых геодезических измерений (определений)	$Mt = \sqrt{(m_0^2 + m_1^2)} = \sqrt{(0,07^2 + 0,07^2)} = 0,10$	-

2. Сведения о частях границ уточняемого земельного участка с кадастровым номером 42:21:0601004:108 :

Обозначение части границ		Горизонтальное проложение (S), м	Описание прохождения части границ	Сведения о согласовании местоположения границ (согласовано/спорное)
от т.	до т.			
1	2	3	4	5
315	316	55.03	-	Согласовано
316	н2876У	0.41	-	Согласовано
н2876У	н2877У	16.56	-	Согласовано
н2877У	н2878У	7.45	-	Согласовано
н2878У	317	6.12	-	Согласовано
317	318	54.71	-	Согласовано
318	315	30.20	-	Согласовано

3. Сведения о характеристиках уточняемого земельного участка с кадастровым номером 42:21:0601004:108 :

№ п/п	Наименование характеристики	Значение характеристики
1	2	3
1.	Адрес земельного участка	-
1.1.	Сведения о местоположении земельного участка (при отсутствии адреса) в структурированном в соответствии с федеральной информационной адресной системой виде	-
1.2.	Дополнительные сведения о местоположении земельного	-
2.	Площадь земельного участка ± величина погрешности определения (вычисления) площади (Р ± ΔР), м2	1662 ± 14
3.	Формула, примененная для расчета предельной допустимой погрешности определения площади земельного участка, с подставленными значениями и итоговые (вычисленные) значения (ΔР), м2	ΔР=3.5*Mt*√P=3.5*0.1*√1662=14
4.	Площадь земельного участка согласно сведениям Единого государственного реестра недвижимости (Ркад), м2	1550
5.	Оценка расхождения Р и Ркад (Р - Ркад), м2	112
6.	Предельные минимальный и максимальный размеры земельного участка (Рмин и Рмакс), м2	600 1500
7.	Кадастровый номер или иной государственный учетный номер (инвентарный) объекта недвижимости, расположенного на земельном участке	42:21:0601004:477
8.	Вид (виды) разрешенного использования	-
8.1.	Дополнительные сведения об использовании земельного участка	-
9.	Сведения о земельных участках (землях общего пользования, территории общего пользования), посредством которых обеспечивается доступ	Земли общего пользования
10.	Иные сведения	-

4. Пояснения к сведениям об уточняемом земельном участке с кадастровым номером 42:21:0601004:108 :

1.	-

Сведения об уточняемых земельных участках, необходимые для исправления реестровых ошибок в сведениях о местоположении их границ

1. Сведения о характерных точках границ уточняемого земельного участка с кадастровым номером 42:21:0601004:109 :

Система координат МСК-42, зона 1 **Зона № 1**

Обозначение характерных точек границ	Координаты, м				Метод определения координат	Формулы, примененные для расчета средней квадратической погрешности определения координат характерных точек границ (Mt), с подставленными в такие формулы значениями и итоговые (вычисленные) значения	Описание закрепления точки
	содержатся в Едином государственном реестре недвижимости		определены в результате выполнения комплексных кадастровых работ				
	X	Y	X	Y			
1	2	3	4	5	6	7	8
						-	
319	503882.32	1339490.67	503880.35	1339491.65	Метод спутниковых геодезических измерений (определений)	$Mt = \sqrt{(m_0^2 + m_1^2)} = \sqrt{(0,07^2 + 0,07^2)} = 0,10$	-
320	503884.12	1339489.12	503882.11	1339490.17	Метод спутниковых геодезических измерений (определений)	$Mt = \sqrt{(m_0^2 + m_1^2)} = \sqrt{(0,07^2 + 0,07^2)} = 0,10$	-
321	503921.84	1339456.45	503922.35	1339456.45	Метод спутниковых геодезических измерений (определений)	$Mt = \sqrt{(m_0^2 + m_1^2)} = \sqrt{(0,07^2 + 0,07^2)} = 0,10$	-
316	503941.57	1339478.77	503942.16	1339478.94	Метод спутниковых геодезических измерений (определений)	$Mt = \sqrt{(m_0^2 + m_1^2)} = \sqrt{(0,07^2 + 0,07^2)} = 0,10$	-
315	503902.05	1339512.99	503900.44	1339514.83	Метод спутниковых геодезических измерений (определений)	$Mt = \sqrt{(m_0^2 + m_1^2)} = \sqrt{(0,07^2 + 0,07^2)} = 0,10$	-
319	503882.32	1339490.67	503880.35	1339491.65	Метод спутниковых геодезических измерений (определений)	$Mt = \sqrt{(m_0^2 + m_1^2)} = \sqrt{(0,07^2 + 0,07^2)} = 0,10$	-

2. Сведения о частях границ уточняемого земельного участка с кадастровым номером 42:21:0601004:109 :

Обозначение части границ		Горизонтальное проложение (S), м	Описание прохождения части границ	Сведения о согласовании местоположения границ (согласовано/спорное)
от т.	до т.			
1	2	3	4	5
319	320	2.30	-	Согласовано
320	321	52.50	-	Согласовано
321	316	29.97	-	Согласовано
316	315	55.03	-	Согласовано

2. Сведения о частях границ уточняемого земельного участка с кадастровым номером 42:21:0601004:109 :

Обозначение части границ		Горизонтальное проложение (S), м	Описание прохождения части границ	Сведения о согласовании местоположения границ (согласовано/спорное)
от т.	до т.			
1	2	3	4	5
315	319	30.67	-	Согласовано

3. Сведения о характеристиках уточняемого земельного участка с кадастровым номером 42:21:0601004:109 :

№ п/п	Наименование характеристики	Значение характеристики
1	2	3
1.	Адрес земельного участка	-
1.1.	Сведения о местоположении земельного участка (при отсутствии адреса) в структурированном в соответствии с федеральной информационной адресной системой виде	-
1.2.	Дополнительные сведения о местоположении земельного	-
2.	Площадь земельного участка ± величина погрешности определения (вычисления) площади (Р ± ΔР), м2	1665 ± 14
3.	Формула, примененная для расчета предельной допустимой погрешности определения площади земельного участка, с подставленными значениями и итоговые (вычисленные) значения (ΔР), м2	ΔP=3.5*Mt*√P=3.5*0.1*√1665=14
4.	Площадь земельного участка согласно сведениям Единого государственного реестра недвижимости (Ркад), м2	1557
5.	Оценка расхождения Р и Ркад (Р - Ркад), м2	108
6.	Предельные минимальный и максимальный размеры земельного участка (Рмин и Рмакс), м2	600 1500
7.	Кадастровый номер или иной государственный учетный номер (инвентарный) объекта недвижимости, расположенного на земельном участке	42:21:0601004:496
8.	Вид (виды) разрешенного использования	-
8.1.	Дополнительные сведения об использовании земельного участка	-
9.	Сведения о земельных участках (землях общего пользования, территории общего пользования), посредством которых обеспечивается доступ	Земли общего пользования
10.	Иные сведения	-

4. Пояснения к сведениям об уточняемом земельном участке с кадастровым номером 42:21:0601004:109 :

1.	-

Сведения об уточняемых земельных участках, необходимые для исправления реестровых ошибок в сведениях о местоположении их границ

1. Сведения о характерных точках границ уточняемого земельного участка с кадастровым номером 42:21:0601004:122 :

Система координат МСК-42, зона 1 **Зона № 1**

Обозначение характерных точек границ	Координаты, м				Метод определения координат	Формулы, примененные для расчета средней квадратической погрешности определения координат характерных точек границ (Mt), с подставленными в такие формулы значениями и итоговые (вычисленные) значения	Описание закрепления точки
	содержатся в Едином государственном реестре недвижимости		определены в результате выполнения комплексных кадастровых работ				
	X	Y	X	Y			
1	2	3	4	5	6	7	8
						-	
н2883У	-	-	503748.72	1338308.32	Метод спутниковых геодезических измерений (определений)	$Mt = \sqrt{(m_0^2 + m_1^2)} = \sqrt{(0,07^2 + 0,07^2)} = 0,10$	-
н2884У	-	-	503749.36	1338307.94	Метод спутниковых геодезических измерений (определений)	$Mt = \sqrt{(m_0^2 + m_1^2)} = \sqrt{(0,07^2 + 0,07^2)} = 0,10$	-
н2885У	-	-	503768.16	1338302.60	Метод спутниковых геодезических измерений (определений)	$Mt = \sqrt{(m_0^2 + m_1^2)} = \sqrt{(0,07^2 + 0,07^2)} = 0,10$	-
433	-	-	503776.22	1338330.82	Метод спутниковых геодезических измерений (определений)	$Mt = \sqrt{(m_0^2 + m_1^2)} = \sqrt{(0,07^2 + 0,07^2)} = 0,10$	-
432	-	-	503767.72	1338333.74	Метод спутниковых геодезических измерений (определений)	$Mt = \sqrt{(m_0^2 + m_1^2)} = \sqrt{(0,07^2 + 0,07^2)} = 0,10$	-
431	-	-	503728.02	1338345.18	Метод спутниковых геодезических измерений (определений)	$Mt = \sqrt{(m_0^2 + m_1^2)} = \sqrt{(0,07^2 + 0,07^2)} = 0,10$	-
н452У	-	-	503719.87	1338316.47	Метод спутниковых геодезических измерений (определений)	$Mt = \sqrt{(m_0^2 + m_1^2)} = \sqrt{(0,07^2 + 0,07^2)} = 0,10$	-
н454У	-	-	503735.28	1338311.80	Метод спутниковых геодезических измерений (определений)	$Mt = \sqrt{(m_0^2 + m_1^2)} = \sqrt{(0,07^2 + 0,07^2)} = 0,10$	-
537	-	-	503741.33	1338310.23	Метод спутниковых геодезических измерений (определений)	$Mt = \sqrt{(m_0^2 + m_1^2)} = \sqrt{(0,07^2 + 0,07^2)} = 0,10$	-

1. Сведения о характерных точках границ уточняемого земельного участка с кадастровым номером 42:21:0601004:122 :

Система координат МСК-42, зона 1 **Зона № 1**

Обозначение характерных точек границ	Координаты, м				Метод определения координат	Формулы, примененные для расчета средней квадратической погрешности определения координат характерных точек границ (Mt), с подставленными в такие формулы значениями и итоговые (вычисленные) значения	Описание закрепления точки
	содержатся в Едином государственном реестре недвижимости		определены в результате выполнения комплексных кадастровых работ				
	X	Y	X	Y			
1	2	3	4	5	6	7	8
н2883У	-	-	503748.72	1338308.32	Метод спутниковых геодезических измерений (определений)	$Mt = \sqrt{(m_0^2 + m_1^2)} = \sqrt{(0,07^2 + 0,07^2)} = 0,10$	-

2. Сведения о частях границ уточняемого земельного участка с кадастровым номером 42:21:0601004:122 :

Обозначение части границ		Горизонтальное проложение (S), м	Описание прохождения части границ	Сведения о согласовании местоположения границ (согласовано/спорное)
от т.	до т.			
1	2	3	4	5
н2883У	н2884У	0.74	-	Согласовано
н2884У	н2885У	19.54	-	Согласовано
н2885У	433	29.35	-	Согласовано
433	432	8.99	-	Согласовано
432	431	41.32	-	Согласовано
431	н452У	29.84	-	Согласовано
н452У	н454У	16.10	-	Согласовано
н454У	537	6.25	-	Согласовано
537	н2883У	7.63	-	Согласовано

3. Сведения о характеристиках уточняемого земельного участка с кадастровым номером 42:21:0601004:122 :

№ п/п	Наименование характеристики	Значение характеристики
1	2	3
1.	Адрес земельного участка	-
1.1.	Сведения о местоположении земельного участка (при отсутствии адреса) в структурированном в соответствии с федеральной информационной адресной системой виде	-
1.2.	Дополнительные сведения о местоположении земельного	-
2.	Площадь земельного участка ± величина погрешности определения (вычисления) площади (P ± ΔP), м2	1500 ± 14
3.	Формула, примененная для расчета предельной допустимой погрешности определения площади земельного участка, с подставленными значениями и итоговые (вычисленные) значения (ΔP), м2	$\Delta P = 3.5 * Mt * \sqrt{P} = 3.5 * 0.1 * \sqrt{1500} = 14$
4.	Площадь земельного участка согласно сведениям Единого государственного реестра недвижимости (Ркад), м2	1500
5.	Оценка расхождения Р и Ркад (Р - Ркад), м2	-

3. Сведения о характеристиках уточняемого земельного участка с кадастровым номером 42:21:0601004:122 :

№ п/п	Наименование характеристики	Значение характеристики
1	2	3
6.	Предельные минимальный и максимальный размеры земельного участка (Рмин и Рмакс), м2	600 1500
7.	Кадастровый номер или иной государственный учетный номер (инвентарный) объекта недвижимости, расположенного на земельном участке	42:21:0000000:2466 42:21:0601004:449
8.	Вид (виды) разрешенного использования	-
8.1.	Дополнительные сведения об использовании земельного участка	-
9.	Сведения о земельных участках (землях общего пользования, территории общего пользования), посредством которых обеспечивается доступ	Земли общего пользования
10.	Иные сведения	-

4. Пояснения к сведениям об уточняемом земельном участке с кадастровым номером 42:21:0601004:122 :

1.	-

Сведения об уточняемых земельных участках, необходимые для исправления реестровых ошибок в сведениях о местоположении их границ

1. Сведения о характерных точках границ уточняемого земельного участка с кадастровым номером 42:21:0601004:128 :

Система координат МСК-42, зона 1 **Зона № 1**

Обозначение характерных точек границ	Координаты, м				Метод определения координат	Формулы, примененные для расчета средней квадратической погрешности определения координат характерных точек границ (Mt), с подставленными в такие формулы значениями и итоговые (вычисленные) значения	Описание закрепления точки
	содержатся в Едином государственном реестре недвижимости		определены в результате выполнения комплексных кадастровых работ				
	X	Y	X	Y			
1	2	3	4	5	6	7	8
						-	
н2886У	-	-	503814.36	1338412.74	Метод спутниковых геодезических измерений (определений)	$Mt = \sqrt{(m_0^2 + m_1^2)} = \sqrt{(0,07^2 + 0,07^2)} = 0,10$	-
н2887У	-	-	503859.51	1338400.20	Метод спутниковых геодезических измерений (определений)	$Mt = \sqrt{(m_0^2 + m_1^2)} = \sqrt{(0,07^2 + 0,07^2)} = 0,10$	-
500	-	-	503867.91	1338431.36	Метод спутниковых геодезических измерений (определений)	$Mt = \sqrt{(m_0^2 + m_1^2)} = \sqrt{(0,07^2 + 0,07^2)} = 0,10$	-
510	-	-	503845.19	1338437.76	Метод спутниковых геодезических измерений (определений)	$Mt = \sqrt{(m_0^2 + m_1^2)} = \sqrt{(0,07^2 + 0,07^2)} = 0,10$	-
н2888У	-	-	503823.67	1338443.72	Метод спутниковых геодезических измерений (определений)	$Mt = \sqrt{(m_0^2 + m_1^2)} = \sqrt{(0,07^2 + 0,07^2)} = 0,10$	-
н2886У	-	-	503814.36	1338412.74	Метод спутниковых геодезических измерений (определений)	$Mt = \sqrt{(m_0^2 + m_1^2)} = \sqrt{(0,07^2 + 0,07^2)} = 0,10$	-

2. Сведения о частях границ уточняемого земельного участка с кадастровым номером 42:21:0601004:128 :

Обозначение части границ		Горизонтальное проложение (S), м	Описание прохождения части границ	Сведения о согласовании местоположения границ (согласовано/спорное)
от т.	до т.			
1	2	3	4	5
н2886У	н2887У	46.86	-	Согласовано
н2887У	500	32.27	-	Согласовано
500	510	23.60	-	Согласовано
510	н2888У	22.33	-	Согласовано

2. Сведения о частях границ уточняемого земельного участка с кадастровым номером 42:21:0601004:128 :

Обозначение части границ		Горизонтальное проложение (S), м	Описание прохождения части границ	Сведения о согласовании местоположения границ (согласовано/спорное)
от т.	до т.			
1	2	3	4	5
н2888У	н2886У	32.35	-	Согласовано

3. Сведения о характеристиках уточняемого земельного участка с кадастровым номером 42:21:0601004:128 :

№ п/п	Наименование характеристики	Значение характеристики
1	2	3
1.	Адрес земельного участка	-
1.1.	Сведения о местоположении земельного участка (при отсутствии адреса) в структурированном в соответствии с федеральной информационной адресной системой виде	-
1.2.	Дополнительные сведения о местоположении земельного	-
2.	Площадь земельного участка ± величина погрешности определения (вычисления) площади (Р ± ΔР), м2	1500 ± 14
3.	Формула, примененная для расчета предельной допустимой погрешности определения площади земельного участка, с подставленными значениями и итоговые (вычисленные) значения (ΔР), м2	ΔР=3.5*Mt*√P=3.5*0.1*√1500=14
4.	Площадь земельного участка согласно сведениям Единого государственного реестра недвижимости (Ркад), м2	1500
5.	Оценка расхождения Р и Ркад (Р - Ркад), м2	-
6.	Предельные минимальный и максимальный размеры земельного участка (Рмин и Рмакс), м2	600 1500
7.	Кадастровый номер или иной государственный учетный номер (инвентарный) объекта недвижимости, расположенного на земельном участке	42:21:0601004:283
8.	Вид (виды) разрешенного использования	-
8.1.	Дополнительные сведения об использовании земельного участка	-
9.	Сведения о земельных участках (землях общего пользования, территории общего пользования), посредством которых обеспечивается доступ	Земли общего пользования
10.	Иные сведения	-

4. Пояснения к сведениям об уточняемом земельном участке с кадастровым номером 42:21:0601004:128 :

1.	-

Сведения об уточняемых земельных участках, необходимые для исправления реестровых ошибок в сведениях о местоположении их границ

1. Сведения о характерных точках границ уточняемого земельного участка с кадастровым номером 42:21:0601004:132 :

Система координат МСК-42, зона 1 **Зона № 1**

Обозначение характерных точек границ	Координаты, м				Метод определения координат	Формулы, примененные для расчета средней квадратической погрешности определения координат характерных точек границ (Mt), с подставленными в такие формулы значениями и итоговые (вычисленные) значения	Описание закрепления точки
	содержатся в Едином государственном реестре недвижимости		определены в результате выполнения комплексных кадастровых работ				
	X	Y	X	Y			
1	2	3	4	5	6	7	8
						-	
н2889У	-	-	503815.03	1338262.14	Метод спутниковых геодезических измерений (определений)	$Mt = \sqrt{(m_0^2 + m_1^2)} = \sqrt{(0,07^2 + 0,07^2)} = 0,10$	-
н2890У	-	-	503817.99	1338271.82	Метод спутниковых геодезических измерений (определений)	$Mt = \sqrt{(m_0^2 + m_1^2)} = \sqrt{(0,07^2 + 0,07^2)} = 0,10$	-
н2891У	-	-	503821.75	1338270.83	Метод спутниковых геодезических измерений (определений)	$Mt = \sqrt{(m_0^2 + m_1^2)} = \sqrt{(0,07^2 + 0,07^2)} = 0,10$	-
н2892У	-	-	503822.27	1338270.70	Метод спутниковых геодезических измерений (определений)	$Mt = \sqrt{(m_0^2 + m_1^2)} = \sqrt{(0,07^2 + 0,07^2)} = 0,10$	-
н2893У	-	-	503826.53	1338285.36	Метод спутниковых геодезических измерений (определений)	$Mt = \sqrt{(m_0^2 + m_1^2)} = \sqrt{(0,07^2 + 0,07^2)} = 0,10$	-
н2894У	-	-	503809.63	1338290.22	Метод спутниковых геодезических измерений (определений)	$Mt = \sqrt{(m_0^2 + m_1^2)} = \sqrt{(0,07^2 + 0,07^2)} = 0,10$	-
н2895У	-	-	503804.59	1338291.54	Метод спутниковых геодезических измерений (определений)	$Mt = \sqrt{(m_0^2 + m_1^2)} = \sqrt{(0,07^2 + 0,07^2)} = 0,10$	-
н2896У	-	-	503795.97	1338294.08	Метод спутниковых геодезических измерений (определений)	$Mt = \sqrt{(m_0^2 + m_1^2)} = \sqrt{(0,07^2 + 0,07^2)} = 0,10$	-
н444У	-	-	503790.07	1338295.92	Метод спутниковых геодезических измерений (определений)	$Mt = \sqrt{(m_0^2 + m_1^2)} = \sqrt{(0,07^2 + 0,07^2)} = 0,10$	-

1. Сведения о характерных точках границ уточняемого земельного участка с кадастровым номером 42:21:0601004:132 :

Система координат МСК-42, зона 1 **Зона № 1**

Обозначение характерных точек границ	Координаты, м				Метод определения координат	Формулы, примененные для расчета средней квадратической погрешности определения координат характерных точек границ (Mt), с подставленными в такие формулы значениями и итоговые (вычисленные) значения	Описание закрепления точки
	содержатся в Едином государственном реестре недвижимости		определены в результате выполнения комплексных кадастровых работ				
	X	Y	X	Y			
1	2	3	4	5	6	7	8
н443У	-	-	503776.52	1338252.31	Метод спутниковых геодезических измерений (определений)	$Mt = \sqrt{(m_0^2 + m_1^2)} = \sqrt{(0,07^2 + 0,07^2)} = 0,10$	-
н2897У	-	-	503786.91	1338249.56	Метод спутниковых геодезических измерений (определений)	$Mt = \sqrt{(m_0^2 + m_1^2)} = \sqrt{(0,07^2 + 0,07^2)} = 0,10$	-
н2898У	-	-	503787.02	1338249.76	Метод спутниковых геодезических измерений (определений)	$Mt = \sqrt{(m_0^2 + m_1^2)} = \sqrt{(0,07^2 + 0,07^2)} = 0,10$	-
н2899У	-	-	503788.11	1338251.54	Метод спутниковых геодезических измерений (определений)	$Mt = \sqrt{(m_0^2 + m_1^2)} = \sqrt{(0,07^2 + 0,07^2)} = 0,10$	-
н2900У	-	-	503801.99	1338247.98	Метод спутниковых геодезических измерений (определений)	$Mt = \sqrt{(m_0^2 + m_1^2)} = \sqrt{(0,07^2 + 0,07^2)} = 0,10$	-
н2901У	-	-	503812.95	1338255.66	Метод спутниковых геодезических измерений (определений)	$Mt = \sqrt{(m_0^2 + m_1^2)} = \sqrt{(0,07^2 + 0,07^2)} = 0,10$	-
н2889У	-	-	503815.03	1338262.14	Метод спутниковых геодезических измерений (определений)	$Mt = \sqrt{(m_0^2 + m_1^2)} = \sqrt{(0,07^2 + 0,07^2)} = 0,10$	-

2. Сведения о частях границ уточняемого земельного участка с кадастровым номером 42:21:0601004:132 :

Обозначение части границ		Горизонтальное проложение (S), м	Описание прохождения части границ	Сведения о согласовании местоположения границ (согласовано/спорное)
от т.	до т.			
1	2	3	4	5
н2889У	н2890У	10.12	-	Согласовано
н2890У	н2891У	3.89	-	Согласовано
н2891У	н2892У	0.54	-	Согласовано
н2892У	н2893У	15.27	-	Согласовано
н2893У	н2894У	17.58	-	Согласовано

2. Сведения о частях границ уточняемого земельного участка с кадастровым номером 42:21:0601004:132 :

Обозначение части границ		Горизонтальное проложение (S), м	Описание прохождения части границ	Сведения о согласовании местоположения границ (согласовано/спорное)
от т.	до т.			
1	2	3	4	5
н2894У	н2895У	5.21	-	Согласовано
н2895У	н2896У	8.99	-	Согласовано
н2896У	н444У	6.18	-	Согласовано
н444У	н443У	45.67	-	Согласовано
н443У	н2897У	10.75	-	Согласовано
н2897У	н2898У	0.23	-	Согласовано
н2898У	н2899У	2.09	-	Согласовано
н2899У	н2900У	14.33	-	Согласовано
н2900У	н2901У	13.38	-	Согласовано
н2901У	н2889У	6.81	-	Согласовано

3. Сведения о характеристиках уточняемого земельного участка с кадастровым номером 42:21:0601004:132 :

№ п/п	Наименование характеристики	Значение характеристики
1	2	3
1.	Адрес земельного участка	-
1.1.	Сведения о местоположении земельного участка (при отсутствии адреса) в структурированном в соответствии с федеральной информационной адресной системой виде	-
1.2.	Дополнительные сведения о местоположении земельного	-
2.	Площадь земельного участка ± величина погрешности определения (вычисления) площади (Р ± ΔР), м2	1500 ± 14
3.	Формула, примененная для расчета предельной допустимой погрешности определения площади земельного участка, с подставленными значениями и итоговые (вычисленные) значения (ΔР), м2	ΔР=3.5*Mt*√P=3.5*0.1*√1500=14
4.	Площадь земельного участка согласно сведениям Единого государственного реестра недвижимости (Ркад), м2	1501
5.	Оценка расхождения Р и Ркад (Р - Ркад), м2	1
6.	Предельные минимальный и максимальный размеры земельного участка (Рмин и Рмакс), м2	600 1500
7.	Кадастровый номер или иной государственный учетный номер (инвентарный) объекта недвижимости, расположенного на земельном участке	42:21:0601004:448
8.	Вид (виды) разрешенного использования	-
8.1.	Дополнительные сведения об использовании земельного участка	-
9.	Сведения о земельных участках (землях общего пользования, территории общего пользования), посредством которых обеспечивается доступ	Земли общего пользования
10.	Иные сведения	-

4. Пояснения к сведениям об уточняемом земельном участке с кадастровым номером 42:21:0601004:132 :

1.	-

Сведения об уточняемых земельных участках, необходимые для исправления реестровых ошибок в сведениях о местоположении их границ

1. Сведения о характерных точках границ уточняемого земельного участка с кадастровым номером 42:21:0601004:135 :

Система координат МСК-42, зона 1 **Зона № 1**

Обозначение характерных точек границ	Координаты, м				Метод определения координат	Формулы, примененные для расчета средней квадратической погрешности определения координат характерных точек границ (Mt), с подставленными в такие формулы значениями и итоговые (вычисленные) значения	Описание закрепления точки
	содержатся в Едином государственном реестре недвижимости		определены в результате выполнения комплексных кадастровых работ				
	X	Y	X	Y			
1	2	3	4	5	6	7	8
						-	
322	504083.82	1338606.98	504068.47	1338594.99	Метод спутниковых геодезических измерений (определений)	$Mt = \sqrt{(m_0^2 + m_1^2)} = \sqrt{(0,07^2 + 0,07^2)} = 0,10$	-
491	-	-	504071.43	1338592.67	Метод спутниковых геодезических измерений (определений)	$Mt = \sqrt{(m_0^2 + m_1^2)} = \sqrt{(0,07^2 + 0,07^2)} = 0,10$	-
н2907У	-	-	504080.17	1338584.93	Метод спутниковых геодезических измерений (определений)	$Mt = \sqrt{(m_0^2 + m_1^2)} = \sqrt{(0,07^2 + 0,07^2)} = 0,10$	-
323	504099.86	1338593.51	504087.26	1338579.29	Метод спутниковых геодезических измерений (определений)	$Mt = \sqrt{(m_0^2 + m_1^2)} = \sqrt{(0,07^2 + 0,07^2)} = 0,10$	-
н696У	-	-	504096.98	1338590.01	Метод спутниковых геодезических измерений (определений)	$Mt = \sqrt{(m_0^2 + m_1^2)} = \sqrt{(0,07^2 + 0,07^2)} = 0,10$	-
н695У	-	-	504099.28	1338592.77	Метод спутниковых геодезических измерений (определений)	$Mt = \sqrt{(m_0^2 + m_1^2)} = \sqrt{(0,07^2 + 0,07^2)} = 0,10$	-
н694У	-	-	504092.98	1338598.33	Метод спутниковых геодезических измерений (определений)	$Mt = \sqrt{(m_0^2 + m_1^2)} = \sqrt{(0,07^2 + 0,07^2)} = 0,10$	-
324	504119.02	1338616.22	504100.02	1338606.97	Метод спутниковых геодезических измерений (определений)	$Mt = \sqrt{(m_0^2 + m_1^2)} = \sqrt{(0,07^2 + 0,07^2)} = 0,10$	-
325	504108.32	1338625.23	504094.04	1338612.11	Метод спутниковых геодезических измерений (определений)	$Mt = \sqrt{(m_0^2 + m_1^2)} = \sqrt{(0,07^2 + 0,07^2)} = 0,10$	-

1. Сведения о характерных точках границ уточняемого земельного участка с кадастровым номером 42:21:0601004:135 :

Система координат МСК-42, зона 1 **Зона № 1**

Обозначение характерных точек границ	Координаты, м				Метод определения координат	Формулы, примененные для расчета средней квадратической погрешности определения координат характерных точек границ (Mt), с подставленными в такие формулы значениями и итоговые (вычисленные) значения	Описание закрепления точки
	содержатся в Едином государственном реестре недвижимости		определены в результате выполнения комплексных кадастровых работ				
	X	Y	X	Y			
1	2	3	4	5	6	7	8
326	504102.36	1338629.92	504088.02	1338617.31	Метод спутниковых геодезических измерений (определений)	$Mt = \sqrt{(m_0^2 + m_1^2)} = \sqrt{(0,07^2 + 0,07^2)} = 0,10$	-
322	504083.82	1338606.98	504068.47	1338594.99	Метод спутниковых геодезических измерений (определений)	$Mt = \sqrt{(m_0^2 + m_1^2)} = \sqrt{(0,07^2 + 0,07^2)} = 0,10$	-

2. Сведения о частях границ уточняемого земельного участка с кадастровым номером 42:21:0601004:135 :

Обозначение части границ		Горизонтальное проложение (S), м	Описание прохождения части границ	Сведения о согласовании местоположения границ (согласовано/спорное)
от т.	до т.			
1	2	3	4	5
322	491	3.76	-	Согласовано
491	н2907У	11.67	-	Согласовано
н2907У	323	9.06	-	Согласовано
323	н696У	14.47	-	Согласовано
н696У	н695У	3.59	-	Согласовано
н695У	н694У	8.40	-	Согласовано
н694У	324	11.15	-	Согласовано
324	325	7.89	-	Согласовано
325	326	7.95	-	Согласовано
326	322	29.67	-	Согласовано

3. Сведения о характеристиках уточняемого земельного участка с кадастровым номером 42:21:0601004:135 :

№ п/п	Наименование характеристики	Значение характеристики
1	2	3
1.	Адрес земельного участка	-
1.1.	Сведения о местоположении земельного участка (при отсутствии адреса) в структурированном в соответствии с федеральной информационной адресной системой виде	-
1.2.	Дополнительные сведения о местоположении земельного	-
2.	Площадь земельного участка ± величина погрешности определения (вычисления) площади (Р ± ΔР), м2	631 ± 9

3. Сведения о характеристиках уточняемого земельного участка с кадастровым номером 42:21:0601004:135 :

№ п/п	Наименование характеристики	Значение характеристики
1	2	3
3.	Формула, примененная для расчета предельной допустимой погрешности определения площади земельного участка, с подставленными значениями и итоговые (вычисленные) значения (ΔР), м2	ΔР=3.5*Mt*√P=3.5*0.1*√631=9
4.	Площадь земельного участка согласно сведениям Единого государственного реестра недвижимости (Ркад), м2	631
5.	Оценка расхождения Р и Ркад (Р - Ркад), м2	-
6.	Предельные минимальный и максимальный размеры земельного участка (Рмин и Рмакс), м2	600 1500
7.	Кадастровый номер или иной государственный учетный номер (инвентарный) объекта недвижимости, расположенного на земельном участке	42:21:0601004:501
8.	Вид (виды) разрешенного использования	-
8.1.	Дополнительные сведения об использовании земельного участка	-
9.	Сведения о земельных участках (землях общего пользования, территории общего пользования), посредством которых обеспечивается доступ	:ЗУ209
10.	Иные сведения	-

4. Пояснения к сведениям об уточняемом земельном участке с кадастровым номером 42:21:0601004:135 :

1.	-

Сведения об уточняемых земельных участках, необходимые для исправления реестровых ошибок в сведениях о местоположении их границ

1. Сведения о характерных точках границ уточняемого земельного участка с кадастровым номером 42:21:0601004:136 :

Система координат МСК-42, зона 1 **Зона № 1**

Обозначение характерных точек границ	Координаты, м				Метод определения координат	Формулы, примененные для расчета средней квадратической погрешности определения координат характерных точек границ (Mt), с подставленными в такие формулы значениями и итоговые (вычисленные) значения	Описание закрепления точки
	содержатся в Едином государственном реестре недвижимости		определены в результате выполнения комплексных кадастровых работ				
	X	Y	X	Y			
1	2	3	4	5	6	7	8
						-	
322	504068.39	1338594.58	504068.47	1338594.99	Метод спутниковых геодезических измерений (определений)	$Mt = \sqrt{(m_0^2 + m_1^2)} = \sqrt{(0,07^2 + 0,07^2)} = 0,10$	-
327	504071.07	1338592.25	-	-	-	-	-
326	504090.02	1338614.85	504088.02	1338617.31	Метод спутниковых геодезических измерений (определений)	$Mt = \sqrt{(m_0^2 + m_1^2)} = \sqrt{(0,07^2 + 0,07^2)} = 0,10$	-
485	-	-	504082.44	1338621.75	Метод спутниковых геодезических измерений (определений)	$Mt = \sqrt{(m_0^2 + m_1^2)} = \sqrt{(0,07^2 + 0,07^2)} = 0,10$	-
328	504067.94	1338632.79	504067.80	1338633.44	Метод спутниковых геодезических измерений (определений)	$Mt = \sqrt{(m_0^2 + m_1^2)} = \sqrt{(0,07^2 + 0,07^2)} = 0,10$	-
329	504058.61	1338640.61	-	-	-	-	-
330	504058.28	1338640.22	504058.30	1338640.91	Метод спутниковых геодезических измерений (определений)	$Mt = \sqrt{(m_0^2 + m_1^2)} = \sqrt{(0,07^2 + 0,07^2)} = 0,10$	-
331	504054.82	1338636.09	504048.70	1338648.69	Метод спутниковых геодезических измерений (определений)	$Mt = \sqrt{(m_0^2 + m_1^2)} = \sqrt{(0,07^2 + 0,07^2)} = 0,10$	-
332	504044.48	1338645.09	504048.06	1338649.17	Метод спутниковых геодезических измерений (определений)	$Mt = \sqrt{(m_0^2 + m_1^2)} = \sqrt{(0,07^2 + 0,07^2)} = 0,10$	-
333	504029.20	1338627.96	504028.69	1338627.81	Метод спутниковых геодезических измерений (определений)	$Mt = \sqrt{(m_0^2 + m_1^2)} = \sqrt{(0,07^2 + 0,07^2)} = 0,10$	-

1. Сведения о характерных точках границ уточняемого земельного участка с кадастровым номером 42:21:0601004:136 :

Система координат МСК-42, зона 1 **Зона № 1**

Обозначение характерных точек границ	Координаты, м				Метод определения координат	Формулы, примененные для расчета средней квадратической погрешности определения координат характерных точек границ (Mt), с подставленными в такие формулы значениями и итоговые (вычисленные) значения	Описание закрепления точки
	содержатся в Едином государственном реестре недвижимости		определены в результате выполнения комплексных кадастровых работ				
	X	Y	X	Y			
1	2	3	4	5	6	7	8
н2908У	-	-	504042.31	1338616.05	Метод спутниковых геодезических измерений (определений)	$Mt = \sqrt{(m_0^2 + m_1^2)} = \sqrt{(0,07^2 + 0,07^2)} = 0,10$	-
н2909У	-	-	504049.82	1338610.39	Метод спутниковых геодезических измерений (определений)	$Mt = \sqrt{(m_0^2 + m_1^2)} = \sqrt{(0,07^2 + 0,07^2)} = 0,10$	-
н2910У	-	-	504050.63	1338610.25	Метод спутниковых геодезических измерений (определений)	$Mt = \sqrt{(m_0^2 + m_1^2)} = \sqrt{(0,07^2 + 0,07^2)} = 0,10$	-
н2911У	-	-	504054.73	1338606.73	Метод спутниковых геодезических измерений (определений)	$Mt = \sqrt{(m_0^2 + m_1^2)} = \sqrt{(0,07^2 + 0,07^2)} = 0,10$	-
322	504068.39	1338594.58	504068.47	1338594.99	Метод спутниковых геодезических измерений (определений)	$Mt = \sqrt{(m_0^2 + m_1^2)} = \sqrt{(0,07^2 + 0,07^2)} = 0,10$	-

2. Сведения о частях границ уточняемого земельного участка с кадастровым номером 42:21:0601004:136 :

Обозначение части границ		Горизонтальное проложение (S), м	Описание прохождения части границ	Сведения о согласовании местоположения границ (согласовано/спорное)
от т.	до т.			
1	2	3	4	5
322	326	29.67	-	Согласовано
326	485	7.13	-	Согласовано
485	328	18.73	-	Согласовано
328	330	12.09	-	Согласовано
330	331	12.36	-	Согласовано
331	332	0.80	-	Согласовано
332	333	28.83	-	Согласовано
333	н2908У	17.99	-	Согласовано
н2908У	н2909У	9.40	-	Согласовано
н2909У	н2910У	0.82	-	Согласовано
н2910У	н2911У	5.40	-	Согласовано

2. Сведения о частях границ уточняемого земельного участка с кадастровым номером 42:21:0601004:136 :

Обозначение части границ		Горизонтальное проложение (S), м	Описание прохождения части границ	Сведения о согласовании местоположения границ (согласовано/спорное)
от т.	до т.			
1	2	3	4	5
н2911У	322	18.07	-	Согласовано

3. Сведения о характеристиках уточняемого земельного участка с кадастровым номером 42:21:0601004:136 :

№ п/п	Наименование характеристики	Значение характеристики
1	2	3
1.	Адрес земельного участка	-
1.1.	Сведения о местоположении земельного участка (при отсутствии адреса) в структурированном в соответствии с федеральной информационной адресной системой виде	-
1.2.	Дополнительные сведения о местоположении земельного	-
2.	Площадь земельного участка ± величина погрешности определения (вычисления) площади (Р ± ΔР), м2	1500 ± 14
3.	Формула, примененная для расчета предельной допустимой погрешности определения площади земельного участка, с подставленными значениями и итоговые (вычисленные) значения (ΔР), м2	ΔР=3.5*Mt*√P=3.5*0.1*√1500=14
4.	Площадь земельного участка согласно сведениям Единого государственного реестра недвижимости (Ркад), м2	1500
5.	Оценка расхождения Р и Ркад (Р - Ркад), м2	-
6.	Предельные минимальный и максимальный размеры земельного участка (Рмин и Рмакс), м2	600 1500
7.	Кадастровый номер или иной государственный учетный номер (инвентарный) объекта недвижимости, расположенного на земельном участке	42:21:0601004:821
8.	Вид (виды) разрешенного использования	-
8.1.	Дополнительные сведения об использовании земельного участка	-
9.	Сведения о земельных участках (землях общего пользования, территории общего пользования), посредством которых обеспечивается доступ	Земли общего пользования
10.	Иные сведения	-

4. Пояснения к сведениям об уточняемом земельном участке с кадастровым номером 42:21:0601004:136 :

1.	-

Сведения об уточняемых земельных участках, необходимые для исправления реестровых ошибок в сведениях о местоположении их границ

1. Сведения о характерных точках границ уточняемого земельного участка с кадастровым номером 42:21:0601004:137 :

Система координат МСК-42, зона 1 **Зона № 1**

Обозначение характерных точек границ	Координаты, м				Метод определения координат	Формулы, примененные для расчета средней квадратической погрешности определения координат характерных точек границ (Mt), с подставленными в такие формулы значениями и итоговые (вычисленные) значения	Описание закрепления точки
	содержатся в Едином государственном реестре недвижимости		определены в результате выполнения комплексных кадастровых работ				
	X	Y	X	Y			
1	2	3	4	5	6	7	8
						-	
334	503830.90	1338252.58	503830.91	1338253.23	Метод спутниковых геодезических измерений (определений)	$Mt = \sqrt{(m_0^2 + m_1^2)} = \sqrt{(0,07^2 + 0,07^2)} = 0,10$	-
н2912У	-	-	503841.37	1338250.25	Метод спутниковых геодезических измерений (определений)	$Mt = \sqrt{(m_0^2 + m_1^2)} = \sqrt{(0,07^2 + 0,07^2)} = 0,10$	-
335	503881.10	1338239.48	503878.13	1338239.46	Метод спутниковых геодезических измерений (определений)	$Mt = \sqrt{(m_0^2 + m_1^2)} = \sqrt{(0,07^2 + 0,07^2)} = 0,10$	-
336	503888.34	1338268.06	503886.51	1338267.80	Метод спутниковых геодезических измерений (определений)	$Mt = \sqrt{(m_0^2 + m_1^2)} = \sqrt{(0,07^2 + 0,07^2)} = 0,10$	-
337	503869.82	1338273.07	503869.82	1338273.07	Метод спутниковых геодезических измерений (определений)	$Mt = \sqrt{(m_0^2 + m_1^2)} = \sqrt{(0,07^2 + 0,07^2)} = 0,10$	-
338	503838.95	1338281.48	503838.95	1338281.48	Метод спутниковых геодезических измерений (определений)	$Mt = \sqrt{(m_0^2 + m_1^2)} = \sqrt{(0,07^2 + 0,07^2)} = 0,10$	-
334	503830.90	1338252.58	503830.91	1338253.23	Метод спутниковых геодезических измерений (определений)	$Mt = \sqrt{(m_0^2 + m_1^2)} = \sqrt{(0,07^2 + 0,07^2)} = 0,10$	-

2. Сведения о частях границ уточняемого земельного участка с кадастровым номером 42:21:0601004:137 :

Обозначение части границ		Горизонтальное проложение (S), м	Описание прохождения части границ	Сведения о согласовании местоположения границ (согласовано/спорное)
от т.	до т.			
1	2	3	4	5
334	н2912У	10.88	-	Согласовано

2. Сведения о частях границ уточняемого земельного участка с кадастровым номером 42:21:0601004:137 :

Обозначение части границ		Горизонтальное проложение (S), м	Описание прохождения части границ	Сведения о согласовании местоположения границ (согласовано/спорное)
от т.	до т.			
1	2	3	4	5
н2912У	335	38.31	-	Согласовано
335	336	29.55	-	Согласовано
336	337	17.50	-	Согласовано
337	338	32.00	-	Согласовано
338	334	29.37	-	Согласовано

3. Сведения о характеристиках уточняемого земельного участка с кадастровым номером 42:21:0601004:137 :

№ п/п	Наименование характеристики	Значение характеристики
1	2	3
1.	Адрес земельного участка	-
1.1.	Сведения о местоположении земельного участка (при отсутствии адреса) в структурированном в соответствии с федеральной информационной адресной системой виде	-
1.2.	Дополнительные сведения о местоположении земельного	-
2.	Площадь земельного участка ± величина погрешности определения (вычисления) площади (Р ± ΔР), м2	1463 ± 13
3.	Формула, примененная для расчета предельной допустимой погрешности определения площади земельного участка, с подставленными значениями и итоговые (вычисленные) значения (ΔР), м2	ΔР=3.5*Mt*√P=3.5*0.1*√1463=13
4.	Площадь земельного участка согласно сведениям Единого государственного реестра недвижимости (Ркад), м2	1532
5.	Оценка расхождения Р и Ркад (Р - Ркад), м2	69
6.	Предельные минимальный и максимальный размеры земельного участка (Рмин и Рмакс), м2	600 1500
7.	Кадастровый номер или иной государственный учетный номер (инвентарный) объекта недвижимости, расположенного на земельном участке	42:21:0601004:286
8.	Вид (виды) разрешенного использования	-
8.1.	Дополнительные сведения об использовании земельного участка	-
9.	Сведения о земельных участках (землях общего пользования, территории общего пользования), посредством которых обеспечивается доступ	Земли общего пользования
10.	Иные сведения	-

4. Пояснения к сведениям об уточняемом земельном участке с кадастровым номером 42:21:0601004:137 :

1.	-

Сведения об уточняемых земельных участках, необходимые для исправления реестровых ошибок в сведениях о местоположении их границ

1. Сведения о характерных точках границ уточняемого земельного участка с кадастровым номером 42:21:0601004:164 :

Система координат МСК-42, зона 1 **Зона № 1**

Обозначение характерных точек границ	Координаты, м				Метод определения координат	Формулы, примененные для расчета средней квадратической погрешности определения координат характерных точек границ (Mt), с подставленными в такие формулы значениями и итоговые (вычисленные) значения	Описание закрепления точки
	содержатся в Едином государственном реестре недвижимости		определены в результате выполнения комплексных кадастровых работ				
	X	Y	X	Y			
1	2	3	4	5	6	7	8
						-	
339	503822.88	1338223.60	503822.28	1338224.41	Метод спутниковых геодезических измерений (определений)	$Mt = \sqrt{(m_0^2 + m_1^2)} = \sqrt{(0,07^2 + 0,07^2)} = 0,10$	-
340	503872.15	1338208.74	503869.63	1338210.41	Метод спутниковых геодезических измерений (определений)	$Mt = \sqrt{(m_0^2 + m_1^2)} = \sqrt{(0,07^2 + 0,07^2)} = 0,10$	-
335	503881.10	1338239.48	503878.13	1338239.46	Метод спутниковых геодезических измерений (определений)	$Mt = \sqrt{(m_0^2 + m_1^2)} = \sqrt{(0,07^2 + 0,07^2)} = 0,10$	-
н2912У	-	-	503841.37	1338250.25	Метод спутниковых геодезических измерений (определений)	$Mt = \sqrt{(m_0^2 + m_1^2)} = \sqrt{(0,07^2 + 0,07^2)} = 0,10$	-
334	503830.90	1338252.58	503830.91	1338253.23	Метод спутниковых геодезических измерений (определений)	$Mt = \sqrt{(m_0^2 + m_1^2)} = \sqrt{(0,07^2 + 0,07^2)} = 0,10$	-
н2913У	-	-	503829.25	1338247.77	Метод спутниковых геодезических измерений (определений)	$Mt = \sqrt{(m_0^2 + m_1^2)} = \sqrt{(0,07^2 + 0,07^2)} = 0,10$	-
н2914У	-	-	503828.21	1338244.23	Метод спутниковых геодезических измерений (определений)	$Mt = \sqrt{(m_0^2 + m_1^2)} = \sqrt{(0,07^2 + 0,07^2)} = 0,10$	-
339	503822.88	1338223.60	503822.28	1338224.41	Метод спутниковых геодезических измерений (определений)	$Mt = \sqrt{(m_0^2 + m_1^2)} = \sqrt{(0,07^2 + 0,07^2)} = 0,10$	-

2. Сведения о частях границ уточняемого земельного участка с кадастровым номером 42:21:0601004:164 :

Обозначение части границ		Горизонтальное проложение (S), м	Описание прохождения части границ	Сведения о согласовании местоположения границ (согласовано/спорное)
от т.	до т.			
1	2	3	4	5
339	340	49.38	-	Согласовано
340	335	30.27	-	Согласовано
335	н2912У	38.31	-	Согласовано
н2912У	334	10.88	-	Согласовано
334	н2913У	5.71	-	Согласовано
н2913У	н2914У	3.69	-	Согласовано
н2914У	339	20.69	-	Согласовано

3. Сведения о характеристиках уточняемого земельного участка с кадастровым номером 42:21:0601004:164 :

№ п/п	Наименование характеристики	Значение характеристики
1	2	3
1.	Адрес земельного участка	-
1.1.	Сведения о местоположении земельного участка (при отсутствии адреса) в структурированном в соответствии с федеральной информационной адресной системой виде	-
1.2.	Дополнительные сведения о местоположении земельного	-
2.	Площадь земельного участка ± величина погрешности определения (вычисления) площади (Р ± ΔР), м2	1489 ± 14
3.	Формула, примененная для расчета предельной допустимой погрешности определения площади земельного участка, с подставленными значениями и итоговые (вычисленные) значения (ΔР), м2	ΔР=3.5*Mt*√P=3.5*0.1*√1489=14
4.	Площадь земельного участка согласно сведениям Единого государственного реестра недвижимости (Ркад), м2	1604
5.	Оценка расхождения Р и Ркад (Р - Ркад), м2	115
6.	Предельные минимальный и максимальный размеры земельного участка (Рмин и Рмакс), м2	600 1500
7.	Кадастровый номер или иной государственный учетный номер (инвентарный) объекта недвижимости, расположенного на земельном участке	42:21:0601004:1013
8.	Вид (виды) разрешенного использования	-
8.1.	Дополнительные сведения об использовании земельного участка	-
9.	Сведения о земельных участках (землях общего пользования, территории общего пользования), посредством которых обеспечивается доступ	Земли общего пользования
10.	Иные сведения	-

4. Пояснения к сведениям об уточняемом земельном участке с кадастровым номером 42:21:0601004:164 :

1.	-

Сведения об уточняемых земельных участках, необходимые для исправления реестровых ошибок в сведениях о местоположении их границ

1. Сведения о характерных точках границ уточняемого земельного участка с кадастровым номером 42:21:0601004:167 :

Система координат МСК-42, зона 1 **Зона № 1**

Обозначение характерных точек границ	Координаты, м				Метод определения координат	Формулы, примененные для расчета средней квадратической погрешности определения координат характерных точек границ (Mt), с подставленными в такие формулы значениями и итоговые (вычисленные) значения	Описание закрепления точки
	содержатся в Едином государственном реестре недвижимости		определены в результате выполнения комплексных кадастровых работ				
	X	Y	X	Y			
1	2	3	4	5	6	7	8
						-	
210	503784.64	1339494.82	503785.20	1339494.88	Метод спутниковых геодезических измерений (определений)	$Mt = \sqrt{(m_0^2 + m_1^2)} = \sqrt{(0,07^2 + 0,07^2)} = 0,10$	-
213	503747.02	1339527.52	503747.48	1339527.49	Метод спутниковых геодезических измерений (определений)	$Mt = \sqrt{(m_0^2 + m_1^2)} = \sqrt{(0,07^2 + 0,07^2)} = 0,10$	-
341	503725.07	1339502.01	-	-	-	-	-
342	503724.98	1339501.91	503725.81	1339501.76	Метод спутниковых геодезических измерений (определений)	$Mt = \sqrt{(m_0^2 + m_1^2)} = \sqrt{(0,07^2 + 0,07^2)} = 0,10$	-
216	503762.62	1339469.22	503763.13	1339469.44	Метод спутниковых геодезических измерений (определений)	$Mt = \sqrt{(m_0^2 + m_1^2)} = \sqrt{(0,07^2 + 0,07^2)} = 0,10$	-
343	503762.70	1339469.31	-	-	-	-	-
210	503784.64	1339494.82	503785.20	1339494.88	Метод спутниковых геодезических измерений (определений)	$Mt = \sqrt{(m_0^2 + m_1^2)} = \sqrt{(0,07^2 + 0,07^2)} = 0,10$	-

2. Сведения о частях границ уточняемого земельного участка с кадастровым номером 42:21:0601004:167 :

Обозначение части границ		Горизонтальное проложение (S), м	Описание прохождения части границ	Сведения о согласовании местоположения границ (согласовано/спорное)
от т.	до т.			
1	2	3	4	5
210	213	49.86	-	Согласовано
213	342	33.64	-	Согласовано
342	216	49.37	-	Согласовано
216	210	33.68	-	Согласовано

3. Сведения о характеристиках уточняемого земельного участка с кадастровым номером 42:21:0601004:167 :

№ п/п	Наименование характеристики	Значение характеристики
1	2	3
1.	Адрес земельного участка	-
1.1.	Сведения о местоположении земельного участка (при отсутствии адреса) в структурированном в соответствии с федеральной информационной адресной системой виде	-
1.2.	Дополнительные сведения о местоположении земельного	-
2.	Площадь земельного участка ± величина погрешности определения (вычисления) площади (Р ± ΔР), м2	1670 ± 14
3.	Формула, примененная для расчета предельной допустимой погрешности определения площади земельного участка, с подставленными значениями и итоговые (вычисленные) значения (ΔР), м2	ΔР=3.5*Mt*√P=3.5*0.1*√1670=14
4.	Площадь земельного участка согласно сведениям Единого государственного реестра недвижимости (Ркад), м2	1684
5.	Оценка расхождения Р и Ркад (Р - Ркад), м2	14
6.	Предельные минимальный и максимальный размеры земельного участка (Рмин и Рмакс), м2	600 1500
7.	Кадастровый номер или иной государственный учетный номер (инвентарный) объекта недвижимости, расположенного на земельном участке	42:21:0601004:500
8.	Вид (виды) разрешенного использования	-
8.1.	Дополнительные сведения об использовании земельного участка	-
9.	Сведения о земельных участках (землях общего пользования, территории общего пользования), посредством которых обеспечивается доступ	Земли общего пользования
10.	Иные сведения	-

4. Пояснения к сведениям об уточняемом земельном участке с кадастровым номером 42:21:0601004:167 :

1.	-

Сведения об уточняемых земельных участках, необходимые для исправления реестровых ошибок в сведениях о местоположении их границ

1. Сведения о характерных точках границ уточняемого земельного участка с кадастровым номером 42:21:0601004:168 :

Система координат МСК-42, зона 1 **Зона № 1**

Обозначение характерных точек границ	Координаты, м				Метод определения координат	Формулы, примененные для расчета средней квадратической погрешности определения координат характерных точек границ (Mt), с подставленными в такие формулы значениями и итоговые (вычисленные) значения	Описание закрепления точки
	содержатся в Едином государственном реестре недвижимости		определены в результате выполнения комплексных кадастровых работ				
	X	Y	X	Y			
1	2	3	4	5	6	7	8
						-	
344	503756.27	1338430.95	503754.79	1338433.05	Метод спутниковых геодезических измерений (определений)	$Mt = \sqrt{(m_0^2 + m_1^2)} = \sqrt{(0,07^2 + 0,07^2)} = 0,10$	-
345	503774.79	1338425.26	503761.19	1338431.01	Метод спутниковых геодезических измерений (определений)	$Mt = \sqrt{(m_0^2 + m_1^2)} = \sqrt{(0,07^2 + 0,07^2)} = 0,10$	-
346	503798.32	1338419.04	503791.30	1338422.82	Метод спутниковых геодезических измерений (определений)	$Mt = \sqrt{(m_0^2 + m_1^2)} = \sqrt{(0,07^2 + 0,07^2)} = 0,10$	-
н460У	-	-	503799.13	1338452.28	Метод спутниковых геодезических измерений (определений)	$Mt = \sqrt{(m_0^2 + m_1^2)} = \sqrt{(0,07^2 + 0,07^2)} = 0,10$	-
347	503806.90	1338452.31	503804.25	1338450.90	Метод спутниковых геодезических измерений (определений)	$Mt = \sqrt{(m_0^2 + m_1^2)} = \sqrt{(0,07^2 + 0,07^2)} = 0,10$	-
н459У	-	-	503806.59	1338458.56	Метод спутниковых геодезических измерений (определений)	$Mt = \sqrt{(m_0^2 + m_1^2)} = \sqrt{(0,07^2 + 0,07^2)} = 0,10$	-
348	503785.28	1338458.71	503787.05	1338464.32	Метод спутниковых геодезических измерений (определений)	$Mt = \sqrt{(m_0^2 + m_1^2)} = \sqrt{(0,07^2 + 0,07^2)} = 0,10$	-
349	503765.80	1338464.00	503765.45	1338470.08	Метод спутниковых геодезических измерений (определений)	$Mt = \sqrt{(m_0^2 + m_1^2)} = \sqrt{(0,07^2 + 0,07^2)} = 0,10$	-
344	503756.27	1338430.95	503754.79	1338433.05	Метод спутниковых геодезических измерений (определений)	$Mt = \sqrt{(m_0^2 + m_1^2)} = \sqrt{(0,07^2 + 0,07^2)} = 0,10$	-

2. Сведения о частях границ уточняемого земельного участка с кадастровым номером 42:21:0601004:168 :

Обозначение части границ		Горизонтальное проложение (S), м	Описание прохождения части границ	Сведения о согласовании местоположения границ (согласовано/спорное)
от т.	до т.			
1	2	3	4	5
344	345	6.72	-	Согласовано
345	346	31.20	-	Согласовано
346	н460У	30.48	-	Согласовано
н460У	347	5.30	-	Согласовано
347	н459У	8.01	-	Согласовано
н459У	348	20.37	-	Согласовано
348	349	22.35	-	Согласовано
349	344	38.53	-	Согласовано

3. Сведения о характеристиках уточняемого земельного участка с кадастровым номером 42:21:0601004:168 :

№ п/п	Наименование характеристики	Значение характеристики
1	2	3
1.	Адрес земельного участка	-
1.1.	Сведения о местоположении земельного участка (при отсутствии адреса) в структурированном в соответствии с федеральной информационной адресной системой виде	-
1.2.	Дополнительные сведения о местоположении земельного	-
2.	Площадь земельного участка ± величина погрешности определения (вычисления) площади (Р ± ΔР), м2	1500 ± 14
3.	Формула, примененная для расчета предельной допустимой погрешности определения площади земельного участка, с подставленными значениями и итоговые (вычисленные) значения (ΔР), м2	ΔР=3.5*Mt*√P=3.5*0.1*√1500=14
4.	Площадь земельного участка согласно сведениям Единого государственного реестра недвижимости (Ркад), м2	1500
5.	Оценка расхождения Р и Ркад (Р - Ркад), м2	-
6.	Предельные минимальный и максимальный размеры земельного участка (Рмин и Рмакс), м2	600 1500
7.	Кадастровый номер или иной государственный учетный номер (инвентарный) объекта недвижимости, расположенного на земельном участке	42:21:0601004:779
8.	Вид (виды) разрешенного использования	-
8.1.	Дополнительные сведения об использовании земельного участка	-
9.	Сведения о земельных участках (землях общего пользования, территории общего пользования), посредством которых обеспечивается доступ	Земли общего пользования
10.	Иные сведения	-

4. Пояснения к сведениям об уточняемом земельном участке с кадастровым номером 42:21:0601004:168 :

1.	-

Сведения об уточняемых земельных участках, необходимые для исправления реестровых ошибок в сведениях о местоположении их границ

1. Сведения о характерных точках границ уточняемого земельного участка с кадастровым номером 42:21:0601004:169 :

Система координат 42.1 **Зона № 1**

Обозначение характерных точек границ	Координаты, м				Метод определения координат	Формулы, примененные для расчета средней квадратической погрешности определения координат характерных точек границ (Mt), с подставленными в такие формулы значениями и итоговые (вычисленные) значения	Описание закрепления точки
	содержатся в Едином государственном реестре недвижимости		определены в результате выполнения комплексных кадастровых работ				
	X	Y	X	Y			
1	2	3	4	5	6	7	8
						-	
350	503740.30	1339326.01	503740.75	1339326.16	Метод спутниковых геодезических измерений (определений)	$Mt = \sqrt{(m_0^2 + m_1^2)} = \sqrt{(0,07^2 + 0,07^2)} = 0,10$	-
351	503778.49	1339292.95	503778.76	1339293.27	Метод спутниковых геодезических измерений (определений)	$Mt = \sqrt{(m_0^2 + m_1^2)} = \sqrt{(0,07^2 + 0,07^2)} = 0,10$	-
295	503798.23	1339315.41	503798.58	1339315.47	Метод спутниковых геодезических измерений (определений)	$Mt = \sqrt{(m_0^2 + m_1^2)} = \sqrt{(0,07^2 + 0,07^2)} = 0,10$	-
352	503760.54	1339348.03	503760.78	1339348.47	Метод спутниковых геодезических измерений (определений)	$Mt = \sqrt{(m_0^2 + m_1^2)} = \sqrt{(0,07^2 + 0,07^2)} = 0,10$	-
350	503740.30	1339326.01	503740.75	1339326.16	Метод спутниковых геодезических измерений (определений)	$Mt = \sqrt{(m_0^2 + m_1^2)} = \sqrt{(0,07^2 + 0,07^2)} = 0,10$	-

2. Сведения о частях границ уточняемого земельного участка с кадастровым номером 42:21:0601004:169 :

Обозначение части границ		Горизонтальное проложение (S), м	Описание прохождения части границ	Сведения о согласовании местоположения границ (согласовано/спорное)
от т.	до т.			
1	2	3	4	5
350	351	50.26	-	Согласовано
351	295	29.76	-	Согласовано
295	352	50.18	-	Согласовано
352	350	29.98	-	Согласовано

3. Сведения о характеристиках уточняемого земельного участка с кадастровым номером 42:21:0601004:169 :

№ п/п	Наименование характеристики	Значение характеристики
1	2	3
1.	Адрес земельного участка	-
1.1.	Сведения о местоположении земельного участка (при отсутствии адреса) в структурированном в соответствии с федеральной информационной адресной системой виде	-
1.2.	Дополнительные сведения о местоположении земельного	-
2.	Площадь земельного участка ± величина погрешности определения (вычисления) площади (Р ± ΔР), м2	1500 ± 14
3.	Формула, примененная для расчета предельной допустимой погрешности определения площади земельного участка, с подставленными значениями и итоговые (вычисленные) значения (ΔР), м2	ΔР=3.5*Mt*√P=3.5*0.1*√1500=14
4.	Площадь земельного участка согласно сведениям Единого государственного реестра недвижимости (Ркад), м2	1500
5.	Оценка расхождения Р и Ркад (Р - Ркад), м2	-
6.	Предельные минимальный и максимальный размеры земельного участка (Рмин и Рмакс), м2	600 1500
7.	Кадастровый номер или иной государственный учетный номер (инвентарный) объекта недвижимости, расположенного на земельном участке	42:21:0601004:470
8.	Вид (виды) разрешенного использования	-
8.1.	Дополнительные сведения об использовании земельного участка	-
9.	Сведения о земельных участках (землях общего пользования, территории общего пользования), посредством которых обеспечивается доступ	Земли общего пользования
10.	Иные сведения	-

4. Пояснения к сведениям об уточняемом земельном участке с кадастровым номером 42:21:0601004:169 :

1.	-

Сведения об уточняемых земельных участках, необходимые для исправления реестровых ошибок в сведениях о местоположении их границ

1. Сведения о характерных точках границ уточняемого земельного участка с кадастровым номером 42:21:0601004:170 :

Система координат 42.1 **Зона № 1**

Обозначение характерных точек границ	Координаты, м				Метод определения координат	Формулы, примененные для расчета средней квадратической погрешности определения координат характерных точек границ (Mt), с подставленными в такие формулы значениями и итоговые (вычисленные) значения	Описание закрепления точки
	содержатся в Едином государственном реестре недвижимости		определены в результате выполнения комплексных кадастровых работ				
	X	Y	X	Y			
1	2	3	4	5	6	7	8
						-	
353	503738.97	1339327.17	503739.35	1339327.39	Метод спутниковых геодезических измерений (определений)	$Mt = \sqrt{(m_0^2 + m_1^2)} = \sqrt{(0,07^2 + 0,07^2)} = 0,10$	-
350	503740.30	1339326.01	503740.75	1339326.16	Метод спутниковых геодезических измерений (определений)	$Mt = \sqrt{(m_0^2 + m_1^2)} = \sqrt{(0,07^2 + 0,07^2)} = 0,10$	-
352	503760.54	1339348.03	503760.78	1339348.47	Метод спутниковых геодезических измерений (определений)	$Mt = \sqrt{(m_0^2 + m_1^2)} = \sqrt{(0,07^2 + 0,07^2)} = 0,10$	-
294	503758.70	1339349.62	503758.98	1339349.99	Метод спутниковых геодезических измерений (определений)	$Mt = \sqrt{(m_0^2 + m_1^2)} = \sqrt{(0,07^2 + 0,07^2)} = 0,10$	-
353	503738.97	1339327.17	503739.35	1339327.39	Метод спутниковых геодезических измерений (определений)	$Mt = \sqrt{(m_0^2 + m_1^2)} = \sqrt{(0,07^2 + 0,07^2)} = 0,10$	-

2. Сведения о частях границ уточняемого земельного участка с кадастровым номером 42:21:0601004:170 :

Обозначение части границ		Горизонтальное проложение (S), м	Описание прохождения части границ	Сведения о согласовании местоположения границ (согласовано/спорное)
от т.	до т.			
1	2	3	4	5
353	350	1.86	-	Согласовано
350	352	29.98	-	Согласовано
352	294	2.36	-	Согласовано
294	353	29.93	-	Согласовано

3. Сведения о характеристиках уточняемого земельного участка с кадастровым номером 42:21:0601004:170 :

№ п/п	Наименование характеристики	Значение характеристики
1	2	3
1.	Адрес земельного участка	-
1.1.	Сведения о местоположении земельного участка (при отсутствии адреса) в структурированном в соответствии с федеральной информационной адресной системой виде	-
1.2.	Дополнительные сведения о местоположении земельного	-
2.	Площадь земельного участка ± величина погрешности определения (вычисления) площади (Р ± ΔР), м2	63 ± 3
3.	Формула, примененная для расчета предельной допустимой погрешности определения площади земельного участка, с подставленными значениями и итоговые (вычисленные) значения (ΔР), м2	ΔР=3.5*Mt*√P=3.5*0.1*√63=3
4.	Площадь земельного участка согласно сведениям Единого государственного реестра недвижимости (Ркад), м2	63
5.	Оценка расхождения Р и Ркад (Р - Ркад), м2	-
6.	Предельные минимальный и максимальный размеры земельного участка (Рмин и Рмакс), м2	600 1500
7.	Кадастровый номер или иной государственный учетный номер (инвентарный) объекта недвижимости, расположенного на земельном участке	-
8.	Вид (виды) разрешенного использования	-
8.1.	Дополнительные сведения об использовании земельного участка	-
9.	Сведения о земельных участках (землях общего пользования, территории общего пользования), посредством которых обеспечивается доступ	Земли общего пользования
10.	Иные сведения	-

4. Пояснения к сведениям об уточняемом земельном участке с кадастровым номером 42:21:0601004:170 :

1.	-

Сведения об уточняемых земельных участках, необходимые для исправления реестровых ошибок в сведениях о местоположении их границ

1. Сведения о характерных точках границ уточняемого земельного участка с кадастровым номером 42:21:0601004:173 :

Система координат 42.1 **Зона № 1**

Обозначение характерных точек границ	Координаты, м				Метод определения координат	Формулы, примененные для расчета средней квадратической погрешности определения координат характерных точек границ (Mt), с подставленными в такие формулы значениями и итоговые (вычисленные) значения	Описание закрепления точки
	содержатся в Едином государственном реестре недвижимости		определены в результате выполнения комплексных кадастровых работ				
	X	Y	X	Y			
1	2	3	4	5	6	7	8
						-	
355	503620.02	1339409.90	503620.18	1339410.02	Метод спутниковых геодезических измерений (определений)	$Mt = \sqrt{(m_0^2 + m_1^2)} = \sqrt{(0,07^2 + 0,07^2)} = 0,10$	-
356	503587.42	1339438.30	503587.88	1339438.44	Метод спутниковых геодезических измерений (определений)	$Mt = \sqrt{(m_0^2 + m_1^2)} = \sqrt{(0,07^2 + 0,07^2)} = 0,10$	-
357	503564.78	1339412.12	503565.26	1339412.12	Метод спутниковых геодезических измерений (определений)	$Mt = \sqrt{(m_0^2 + m_1^2)} = \sqrt{(0,07^2 + 0,07^2)} = 0,10$	-
358	503598.41	1339383.55	503598.80	1339383.76	Метод спутниковых геодезических измерений (определений)	$Mt = \sqrt{(m_0^2 + m_1^2)} = \sqrt{(0,07^2 + 0,07^2)} = 0,10$	-
355	503620.02	1339409.90	503620.18	1339410.02	Метод спутниковых геодезических измерений (определений)	$Mt = \sqrt{(m_0^2 + m_1^2)} = \sqrt{(0,07^2 + 0,07^2)} = 0,10$	-

2. Сведения о частях границ уточняемого земельного участка с кадастровым номером 42:21:0601004:173 :

Обозначение части границ		Горизонтальное проложение (S), м	Описание прохождения части границ	Сведения о согласовании местоположения границ (согласовано/спорное)
от т.	до т.			
1	2	3	4	5
355	356	43.02	-	Согласовано
356	357	34.70	-	Согласовано
357	358	43.92	-	Согласовано
358	355	33.86	-	Согласовано

3. Сведения о характеристиках уточняемого земельного участка с кадастровым номером 42:21:0601004:173 :

№ п/п	Наименование характеристики	Значение характеристики
1	2	3
1.	Адрес земельного участка	-
1.1.	Сведения о местоположении земельного участка (при отсутствии адреса) в структурированном в соответствии с федеральной информационной адресной системой виде	-
1.2.	Дополнительные сведения о местоположении земельного	-
2.	Площадь земельного участка ± величина погрешности определения (вычисления) площади (Р ± ΔР), м2	1490 ± 14
3.	Формула, примененная для расчета предельной допустимой погрешности определения площади земельного участка, с подставленными значениями и итоговые (вычисленные) значения (ΔР), м2	ΔР=3.5*Mt*√P=3.5*0.1*√1490=14
4.	Площадь земельного участка согласно сведениям Единого государственного реестра недвижимости (Ркад), м2	1500
5.	Оценка расхождения Р и Ркад (Р - Ркад), м2	10
6.	Предельные минимальный и максимальный размеры земельного участка (Рмин и Рмакс), м2	600 1500
7.	Кадастровый номер или иной государственный учетный номер (инвентарный) объекта недвижимости, расположенного на земельном участке	42:21:0601004:483
8.	Вид (виды) разрешенного использования	-
8.1.	Дополнительные сведения об использовании земельного участка	-
9.	Сведения о земельных участках (землях общего пользования, территории общего пользования), посредством которых обеспечивается доступ	Земли общего пользования
10.	Иные сведения	-

4. Пояснения к сведениям об уточняемом земельном участке с кадастровым номером 42:21:0601004:173 :

1.	-

Сведения об уточняемых земельных участках, необходимые для исправления реестровых ошибок в сведениях о местоположении их границ

1. Сведения о характерных точках границ уточняемого земельного участка с кадастровым номером 42:21:0601004:174 :

Система координат 42.1 **Зона № 1**

Обозначение характерных точек границ	Координаты, м				Метод определения координат	Формулы, примененные для расчета средней квадратической погрешности определения координат характерных точек границ (Mt), с подставленными в такие формулы значениями и итоговые (вычисленные) значения	Описание закрепления точки
	содержатся в Едином государственном реестре недвижимости		определены в результате выполнения комплексных кадастровых работ				
	X	Y	X	Y			
1	2	3	4	5	6	7	8
						-	
359	503624.81	1339405.73	503625.12	1339405.78	Метод спутниковых геодезических измерений (определений)	$Mt = \sqrt{(m_0^2 + m_1^2)} = \sqrt{(0,07^2 + 0,07^2)} = 0,10$	-
355	503620.02	1339409.90	503620.18	1339410.02	Метод спутниковых геодезических измерений (определений)	$Mt = \sqrt{(m_0^2 + m_1^2)} = \sqrt{(0,07^2 + 0,07^2)} = 0,10$	-
358	503598.41	1339383.55	503598.80	1339383.76	Метод спутниковых геодезических измерений (определений)	$Mt = \sqrt{(m_0^2 + m_1^2)} = \sqrt{(0,07^2 + 0,07^2)} = 0,10$	-
360	503604.94	1339378.02	503605.48	1339378.24	Метод спутниковых геодезических измерений (определений)	$Mt = \sqrt{(m_0^2 + m_1^2)} = \sqrt{(0,07^2 + 0,07^2)} = 0,10$	-
361	503616.71	1339391.71	503616.86	1339391.46	Метод спутниковых геодезических измерений (определений)	$Mt = \sqrt{(m_0^2 + m_1^2)} = \sqrt{(0,07^2 + 0,07^2)} = 0,10$	-
362	503614.46	1339393.68	503614.60	1339393.90	Метод спутниковых геодезических измерений (определений)	$Mt = \sqrt{(m_0^2 + m_1^2)} = \sqrt{(0,07^2 + 0,07^2)} = 0,10$	-
359	503624.81	1339405.73	503625.12	1339405.78	Метод спутниковых геодезических измерений (определений)	$Mt = \sqrt{(m_0^2 + m_1^2)} = \sqrt{(0,07^2 + 0,07^2)} = 0,10$	-

2. Сведения о частях границ уточняемого земельного участка с кадастровым номером 42:21:0601004:174 :

Обозначение части границ		Горизонтальное проложение (S), м	Описание прохождения части границ	Сведения о согласовании местоположения границ (согласовано/спорное)
от т.	до т.			
1	2	3	4	5
359	355	6.51	-	Согласовано

2. Сведения о частях границ уточняемого земельного участка с кадастровым номером 42:21:0601004:174 :

Обозначение части границ		Горизонтальное проложение (S), м	Описание прохождения части границ	Сведения о согласовании местоположения границ (согласовано/спорное)
от т.	до т.			
1	2	3	4	5
355	358	33.86	-	Согласовано
358	360	8.67	-	Согласовано
360	361	17.44	-	Согласовано
361	362	3.33	-	Согласовано
362	359	15.87	-	Согласовано

3. Сведения о характеристиках уточняемого земельного участка с кадастровым номером 42:21:0601004:174 :

№ п/п	Наименование характеристики	Значение характеристики
1	2	3
1.	Адрес земельного участка	-
1.1.	Сведения о местоположении земельного участка (при отсутствии адреса) в структурированном в соответствии с федеральной информационной адресной системой виде	-
1.2.	Дополнительные сведения о местоположении земельного	-
2.	Площадь земельного участка ± величина погрешности определения (вычисления) площади (Р ± ΔР), м2	257 ± 6
3.	Формула, примененная для расчета предельной допустимой погрешности определения площади земельного участка, с подставленными значениями и итоговые (вычисленные) значения (ΔР), м2	ΔP=3.5*Mt*√P=3.5*0.1*√257=6
4.	Площадь земельного участка согласно сведениям Единого государственного реестра недвижимости (Ркад), м2	257
5.	Оценка расхождения Р и Ркад (Р - Ркад), м2	-
6.	Предельные минимальный и максимальный размеры земельного участка (Рмин и Рмакс), м2	600 1500
7.	Кадастровый номер или иной государственный учетный номер (инвентарный) объекта недвижимости, расположенного на земельном участке	-
8.	Вид (виды) разрешенного использования	-
8.1.	Дополнительные сведения об использовании земельного участка	-
9.	Сведения о земельных участках (землях общего пользования, территории общего пользования), посредством которых обеспечивается доступ	Земли общего пользования
10.	Иные сведения	-

4. Пояснения к сведениям об уточняемом земельном участке с кадастровым номером 42:21:0601004:174 :

1.	-

Сведения об уточняемых земельных участках, необходимые для исправления реестровых ошибок в сведениях о местоположении их границ

1. Сведения о характерных точках границ уточняемого земельного участка с кадастровым номером 42:21:0601004:175 :

Система координат МСК-42, зона 1 **Зона № 1**

Обозначение характерных точек границ	Координаты, м				Метод определения координат	Формулы, примененные для расчета средней квадратической погрешности определения координат характерных точек границ (Mt), с подставленными в такие формулы значениями и итоговые (вычисленные) значения	Описание закрепления точки
	содержатся в Едином государственном реестре недвижимости		определены в результате выполнения комплексных кадастровых работ				
	X	Y	X	Y			
1	2	3	4	5	6	7	8
						-	
363	503718.08	1339589.44	503718.31	1339589.28	Метод спутниковых геодезических измерений (определений)	$Mt = \sqrt{(m_0^2 + m_1^2)} = \sqrt{(0,07^2 + 0,07^2)} = 0,10$	-
н2915У	-	-	503723.97	1339584.93	Метод спутниковых геодезических измерений (определений)	$Mt = \sqrt{(m_0^2 + m_1^2)} = \sqrt{(0,07^2 + 0,07^2)} = 0,10$	-
364	503753.53	1339558.72	503753.77	1339558.86	Метод спутниковых геодезических измерений (определений)	$Mt = \sqrt{(m_0^2 + m_1^2)} = \sqrt{(0,07^2 + 0,07^2)} = 0,10$	-
365	503774.58	1339582.59	503774.56	1339582.77	Метод спутниковых геодезических измерений (определений)	$Mt = \sqrt{(m_0^2 + m_1^2)} = \sqrt{(0,07^2 + 0,07^2)} = 0,10$	-
366	503738.78	1339613.60	503739.27	1339613.47	Метод спутниковых геодезических измерений (определений)	$Mt = \sqrt{(m_0^2 + m_1^2)} = \sqrt{(0,07^2 + 0,07^2)} = 0,10$	-
363	503718.08	1339589.44	503718.31	1339589.28	Метод спутниковых геодезических измерений (определений)	$Mt = \sqrt{(m_0^2 + m_1^2)} = \sqrt{(0,07^2 + 0,07^2)} = 0,10$	-

2. Сведения о частях границ уточняемого земельного участка с кадастровым номером 42:21:0601004:175 :

Обозначение части границ		Горизонтальное проложение (S), м	Описание прохождения части границ	Сведения о согласовании местоположения границ (согласовано/спорное)
от т.	до т.			
1	2	3	4	5
363	н2915У	7.14	-	Согласовано
н2915У	364	39.59	-	Согласовано
364	365	31.68	-	Согласовано
365	366	46.77	-	Согласовано

2. Сведения о частях границ уточняемого земельного участка с кадастровым номером 42:21:0601004:175 :

Обозначение части границ		Горизонтальное проложение (S), м	Описание прохождения части границ	Сведения о согласовании местоположения границ (согласовано/спорное)
от т.	до т.			
1	2	3	4	5
366	363	32.01	-	Согласовано

3. Сведения о характеристиках уточняемого земельного участка с кадастровым номером 42:21:0601004:175 :

№ п/п	Наименование характеристики	Значение характеристики
1	2	3
1.	Адрес земельного участка	-
1.1.	Сведения о местоположении земельного участка (при отсутствии адреса) в структурированном в соответствии с федеральной информационной адресной системой виде	-
1.2.	Дополнительные сведения о местоположении земельного	-
2.	Площадь земельного участка ± величина погрешности определения (вычисления) площади (Р ± ΔР), м2	1480 ± 13
3.	Формула, примененная для расчета предельной допустимой погрешности определения площади земельного участка, с подставленными значениями и итоговые (вычисленные) значения (ΔР), м2	ΔР=3.5*Mt*√P=3.5*0.1*√1480=13
4.	Площадь земельного участка согласно сведениям Единого государственного реестра недвижимости (Ркад), м2	1500
5.	Оценка расхождения Р и Ркад (Р - Ркад), м2	20
6.	Предельные минимальный и максимальный размеры земельного участка (Рмин и Рмакс), м2	600 1500
7.	Кадастровый номер или иной государственный учетный номер (инвентарный) объекта недвижимости, расположенного на земельном участке	42:21:0601004:480
8.	Вид (виды) разрешенного использования	-
8.1.	Дополнительные сведения об использовании земельного участка	-
9.	Сведения о земельных участках (землях общего пользования, территории общего пользования), посредством которых обеспечивается доступ	Земли общего пользования
10.	Иные сведения	-

4. Пояснения к сведениям об уточняемом земельном участке с кадастровым номером 42:21:0601004:175 :

1.	-

Сведения об уточняемых земельных участках, необходимые для исправления реестровых ошибок в сведениях о местоположении их границ

1. Сведения о характерных точках границ уточняемого земельного участка с кадастровым номером 42:21:0601004:176 :

Система координат 42.1 **Зона № 1**

Обозначение характерных точек границ	Координаты, м				Метод определения координат	Формулы, примененные для расчета средней квадратической погрешности определения координат характерных точек границ (Mt), с подставленными в такие формулы значениями и итоговые (вычисленные) значения	Описание закрепления точки
	содержатся в Едином государственном реестре недвижимости		определены в результате выполнения комплексных кадастровых работ				
	X	Y	X	Y			
1	2	3	4	5	6	7	8
						-	
367	503757.87	1339554.97	503757.97	1339555.13	Метод спутниковых геодезических измерений (определений)	$Mt = \sqrt{(m_0^2 + m_1^2)} = \sqrt{(0,07^2 + 0,07^2)} = 0,10$	-
н2916У	-	-	503771.36	1339570.56	Метод спутниковых геодезических измерений (определений)	$Mt = \sqrt{(m_0^2 + m_1^2)} = \sqrt{(0,07^2 + 0,07^2)} = 0,10$	-
368	503778.57	1339579.12	503778.54	1339579.12	Метод спутниковых геодезических измерений (определений)	$Mt = \sqrt{(m_0^2 + m_1^2)} = \sqrt{(0,07^2 + 0,07^2)} = 0,10$	-
425	-	-	503776.71	1339580.78	Метод спутниковых геодезических измерений (определений)	$Mt = \sqrt{(m_0^2 + m_1^2)} = \sqrt{(0,07^2 + 0,07^2)} = 0,10$	-
365	503774.58	1339582.59	503774.56	1339582.77	Метод спутниковых геодезических измерений (определений)	$Mt = \sqrt{(m_0^2 + m_1^2)} = \sqrt{(0,07^2 + 0,07^2)} = 0,10$	-
364	503753.53	1339558.72	503753.77	1339558.86	Метод спутниковых геодезических измерений (определений)	$Mt = \sqrt{(m_0^2 + m_1^2)} = \sqrt{(0,07^2 + 0,07^2)} = 0,10$	-
468	-	-	503755.67	1339557.21	Метод спутниковых геодезических измерений (определений)	$Mt = \sqrt{(m_0^2 + m_1^2)} = \sqrt{(0,07^2 + 0,07^2)} = 0,10$	-
470	-	-	503757.72	1339555.35	Метод спутниковых геодезических измерений (определений)	$Mt = \sqrt{(m_0^2 + m_1^2)} = \sqrt{(0,07^2 + 0,07^2)} = 0,10$	-
367	503757.87	1339554.97	503757.97	1339555.13	Метод спутниковых геодезических измерений (определений)	$Mt = \sqrt{(m_0^2 + m_1^2)} = \sqrt{(0,07^2 + 0,07^2)} = 0,10$	-

2. Сведения о частях границ уточняемого земельного участка с кадастровым номером 42:21:0601004:176 :

Обозначение части границ		Горизонтальное проложение (S), м	Описание прохождения части границ	Сведения о согласовании местоположения границ (согласовано/спорное)
от т.	до т.			
1	2	3	4	5
367	н2916У	20.43	-	Согласовано
н2916У	368	11.17	-	Согласовано
368	425	2.47	-	Согласовано
425	365	2.93	-	Согласовано
365	364	31.68	-	Согласовано
364	468	2.52	-	Согласовано
468	470	2.77	-	Согласовано
470	367	0.33	-	Согласовано

3. Сведения о характеристиках уточняемого земельного участка с кадастровым номером 42:21:0601004:176 :

№ п/п	Наименование характеристики	Значение характеристики
1	2	3
1.	Адрес земельного участка	-
1.1.	Сведения о местоположении земельного участка (при отсутствии адреса) в структурированном в соответствии с федеральной информационной адресной системой виде	-
1.2.	Дополнительные сведения о местоположении земельного	-
2.	Площадь земельного участка ± величина погрешности определения (вычисления) площади (Р ± ΔР), м2	176 ± 5
3.	Формула, примененная для расчета предельной допустимой погрешности определения площади земельного участка, с подставленными значениями и итоговые (вычисленные) значения (ΔР), м2	ΔP=3.5*Mt*√P=3.5*0.1*√176=5
4.	Площадь земельного участка согласно сведениям Единого государственного реестра недвижимости (Ркад), м2	176
5.	Оценка расхождения Р и Ркад (Р - Ркад), м2	-
6.	Предельные минимальный и максимальный размеры земельного участка (Рмин и Рмакс), м2	600 1500
7.	Кадастровый номер или иной государственный учетный номер (инвентарный) объекта недвижимости, расположенного на земельном участке	-
8.	Вид (виды) разрешенного использования	-
8.1.	Дополнительные сведения об использовании земельного участка	-
9.	Сведения о земельных участках (землях общего пользования, территории общего пользования), посредством которых обеспечивается доступ	Земли общего пользования
10.	Иные сведения	-

4. Пояснения к сведениям об уточняемом земельном участке с кадастровым номером 42:21:0601004:176 :

1.	-

Сведения об уточняемых земельных участках, необходимые для исправления реестровых ошибок в сведениях о местоположении их границ

1. Сведения о характерных точках границ уточняемого земельного участка с кадастровым номером 42:21:0601004:178 :

Система координат 42.1 **Зона № 1**

Обозначение характерных точек границ	Координаты, м				Метод определения координат	Формулы, примененные для расчета средней квадратической погрешности определения координат характерных точек границ (Mt), с подставленными в такие формулы значениями и итоговые (вычисленные) значения	Описание закрепления точки
	содержатся в Едином государственном реестре недвижимости		определены в результате выполнения комплексных кадастровых работ				
	X	Y	X	Y			
1	2	3	4	5	6	7	8
						-	
370	503712.76	1339510.18	503712.38	1339509.77	Метод спутниковых геодезических измерений (определений)	$Mt = \sqrt{(m_0^2 + m_1^2)} = \sqrt{(0,07^2 + 0,07^2)} = 0,10$	-
454	-	-	503710.99	1339511.00	Метод спутниковых геодезических измерений (определений)	$Mt = \sqrt{(m_0^2 + m_1^2)} = \sqrt{(0,07^2 + 0,07^2)} = 0,10$	-
371	503676.50	1339541.60	503677.12	1339541.58	Метод спутниковых геодезических измерений (определений)	$Mt = \sqrt{(m_0^2 + m_1^2)} = \sqrt{(0,07^2 + 0,07^2)} = 0,10$	-
372	503656.31	1339517.98	503656.65	1339517.83	Метод спутниковых геодезических измерений (определений)	$Mt = \sqrt{(m_0^2 + m_1^2)} = \sqrt{(0,07^2 + 0,07^2)} = 0,10$	-
н2917У	-	-	503666.95	1339509.02	Метод спутниковых геодезических измерений (определений)	$Mt = \sqrt{(m_0^2 + m_1^2)} = \sqrt{(0,07^2 + 0,07^2)} = 0,10$	-
373	503692.99	1339486.18	503693.23	1339486.25	Метод спутниковых геодезических измерений (определений)	$Mt = \sqrt{(m_0^2 + m_1^2)} = \sqrt{(0,07^2 + 0,07^2)} = 0,10$	-
370	503712.76	1339510.18	503712.38	1339509.77	Метод спутниковых геодезических измерений (определений)	$Mt = \sqrt{(m_0^2 + m_1^2)} = \sqrt{(0,07^2 + 0,07^2)} = 0,10$	-

2. Сведения о частях границ уточняемого земельного участка с кадастровым номером 42:21:0601004:178 :

Обозначение части границ		Горизонтальное проложение (S), м	Описание прохождения части границ	Сведения о согласовании местоположения границ (согласовано/спорное)
от т.	до т.			
1	2	3	4	5
370	454	1.86	-	Согласовано

2. Сведения о частях границ уточняемого земельного участка с кадастровым номером 42:21:0601004:178 :

Обозначение части границ		Горизонтальное проложение (S), м	Описание прохождения части границ	Сведения о согласовании местоположения границ (согласовано/спорное)
от т.	до т.			
1	2	3	4	5
454	371	45.63	-	Согласовано
371	372	31.35	-	Согласовано
372	н2917У	13.55	-	Согласовано
н2917У	373	34.77	-	Согласовано
373	370	30.33	-	Согласовано

3. Сведения о характеристиках уточняемого земельного участка с кадастровым номером 42:21:0601004:178 :

№ п/п	Наименование характеристики	Значение характеристики
1	2	3
1.	Адрес земельного участка	-
1.1.	Сведения о местоположении земельного участка (при отсутствии адреса) в структурированном в соответствии с федеральной информационной адресной системой виде	-
1.2.	Дополнительные сведения о местоположении земельного	-
2.	Площадь земельного участка ± величина погрешности определения (вычисления) площади (Р ± ΔР), м2	1475 ± 13
3.	Формула, примененная для расчета предельной допустимой погрешности определения площади земельного участка, с подставленными значениями и итоговые (вычисленные) значения (ΔР), м2	ΔР=3.5*Mt*√P=3.5*0.1*√1475=13
4.	Площадь земельного участка согласно сведениям Единого государственного реестра недвижимости (Ркад), м2	1500
5.	Оценка расхождения Р и Ркад (Р - Ркад), м2	25
6.	Предельные минимальный и максимальный размеры земельного участка (Рмин и Рмакс), м2	600 1500
7.	Кадастровый номер или иной государственный учетный номер (инвентарный) объекта недвижимости, расположенного на земельном участке	42:21:0601004:494
8.	Вид (виды) разрешенного использования	-
8.1.	Дополнительные сведения об использовании земельного участка	-
9.	Сведения о земельных участках (землях общего пользования, территории общего пользования), посредством которых обеспечивается доступ	Земли общего пользования
10.	Иные сведения	-

4. Пояснения к сведениям об уточняемом земельном участке с кадастровым номером 42:21:0601004:178 :

1.	-

Сведения об уточняемых земельных участках, необходимые для исправления реестровых ошибок в сведениях о местоположении их границ

1. Сведения о характерных точках границ уточняемого земельного участка с кадастровым номером 42:21:0601004:179 :

Система координат 42.1 **Зона № 1**

Обозначение характерных точек границ	Координаты, м				Метод определения координат	Формулы, примененные для расчета средней квадратической погрешности определения координат характерных точек границ (Mt), с подставленными в такие формулы значениями и итоговые (вычисленные) значения	Описание закрепления точки
	содержатся в Едином государственном реестре недвижимости		определены в результате выполнения комплексных кадастровых работ				
	X	Y	X	Y			
1	2	3	4	5	6	7	8
						-	
374	503696.09	1339483.49	503696.36	1339483.56	Метод спутниковых геодезических измерений (определений)	$Mt = \sqrt{(m_0^2 + m_1^2)} = \sqrt{(0,07^2 + 0,07^2)} = 0,10$	-
375	503697.10	1339484.69	-	-	-	-	-
376	503699.72	1339487.74	-	-	-	-	-
377	503716.30	1339507.10	503716.03	1339506.46	Метод спутниковых геодезических измерений (определений)	$Mt = \sqrt{(m_0^2 + m_1^2)} = \sqrt{(0,07^2 + 0,07^2)} = 0,10$	-
370	503712.76	1339510.18	503712.38	1339509.77	Метод спутниковых геодезических измерений (определений)	$Mt = \sqrt{(m_0^2 + m_1^2)} = \sqrt{(0,07^2 + 0,07^2)} = 0,10$	-
373	503692.99	1339486.18	503693.23	1339486.25	Метод спутниковых геодезических измерений (определений)	$Mt = \sqrt{(m_0^2 + m_1^2)} = \sqrt{(0,07^2 + 0,07^2)} = 0,10$	-
457	-	-	503694.77	1339484.93	Метод спутниковых геодезических измерений (определений)	$Mt = \sqrt{(m_0^2 + m_1^2)} = \sqrt{(0,07^2 + 0,07^2)} = 0,10$	-
374	503696.09	1339483.49	503696.36	1339483.56	Метод спутниковых геодезических измерений (определений)	$Mt = \sqrt{(m_0^2 + m_1^2)} = \sqrt{(0,07^2 + 0,07^2)} = 0,10$	-

2. Сведения о частях границ уточняемого земельного участка с кадастровым номером 42:21:0601004:179 :

Обозначение части границ		Горизонтальное проложение (S), м	Описание прохождения части границ	Сведения о согласовании местоположения границ (согласовано/спорное)
от т.	до т.			
1	2	3	4	5
374	377	30.19	-	Согласовано
377	370	4.93	-	Согласовано

2. Сведения о частях границ уточняемого земельного участка с кадастровым номером 42:21:0601004:179 :

Обозначение части границ		Горизонтальное проложение (S), м	Описание прохождения части границ	Сведения о согласовании местоположения границ (согласовано/спорное)
от т.	до т.			
1	2	3	4	5
370	373	30.33	-	Согласовано
373	457	2.03	-	Согласовано
457	374	2.10	-	Согласовано

3. Сведения о характеристиках уточняемого земельного участка с кадастровым номером 42:21:0601004:179 :

№ п/п	Наименование характеристики	Значение характеристики
1	2	3
1.	Адрес земельного участка	-
1.1.	Сведения о местоположении земельного участка (при отсутствии адреса) в структурированном в соответствии с федеральной информационной адресной системой виде	-
1.2.	Дополнительные сведения о местоположении земельного	-
2.	Площадь земельного участка ± величина погрешности определения (вычисления) площади (Р ± ΔР), м2	137 ± 4
3.	Формула, примененная для расчета предельной допустимой погрешности определения площади земельного участка, с подставленными значениями и итоговые (вычисленные) значения (ΔР), м2	ΔP=3.5*Mt*√P=3.5*0.1*√137=4
4.	Площадь земельного участка согласно сведениям Единого государственного реестра недвижимости (Ркад), м2	137
5.	Оценка расхождения Р и Ркад (Р - Ркад), м2	-
6.	Предельные минимальный и максимальный размеры земельного участка (Рмин и Рмакс), м2	600 1500
7.	Кадастровый номер или иной государственный учетный номер (инвентарный) объекта недвижимости, расположенного на земельном участке	-
8.	Вид (виды) разрешенного использования	-
8.1.	Дополнительные сведения об использовании земельного участка	-
9.	Сведения о земельных участках (землях общего пользования, территории общего пользования), посредством которых обеспечивается доступ	Земли общего пользования
10.	Иные сведения	-

4. Пояснения к сведениям об уточняемом земельном участке с кадастровым номером 42:21:0601004:179 :

1.	-

Сведения об уточняемых земельных участках, необходимые для исправления реестровых ошибок в сведениях о местоположении их границ

1. Сведения о характерных точках границ уточняемого земельного участка с кадастровым номером 42:21:0601004:180 :

Система координат МСК-42, зона 1 **Зона № 1**

Обозначение характерных точек границ	Координаты, м				Метод определения координат	Формулы, примененные для расчета средней квадратической погрешности определения координат характерных точек границ (Mt), с подставленными в такие формулы значениями и итоговые (вычисленные) значения	Описание закрепления точки
	содержатся в Едином государственном реестре недвижимости		определены в результате выполнения комплексных кадастровых работ				
	X	Y	X	Y			
1	2	3	4	5	6	7	8
						-	
258	503943.51	1339657.49	503943.67	1339659.39	Метод спутниковых геодезических измерений (определений)	$Mt = \sqrt{(m_0^2 + m_1^2)} = \sqrt{(0,07^2 + 0,07^2)} = 0,10$	-
378	503982.41	1339623.72	503982.79	1339625.66	Метод спутниковых геодезических измерений (определений)	$Mt = \sqrt{(m_0^2 + m_1^2)} = \sqrt{(0,07^2 + 0,07^2)} = 0,10$	-
379	504001.45	1339645.53	504001.23	1339647.66	Метод спутниковых геодезических измерений (определений)	$Mt = \sqrt{(m_0^2 + m_1^2)} = \sqrt{(0,07^2 + 0,07^2)} = 0,10$	-
240	-	-	503969.12	1339674.94	Метод спутниковых геодезических измерений (определений)	$Mt = \sqrt{(m_0^2 + m_1^2)} = \sqrt{(0,07^2 + 0,07^2)} = 0,10$	-
239	503969.18	1339673.65	503969.48	1339675.42	Метод спутниковых геодезических измерений (определений)	$Mt = \sqrt{(m_0^2 + m_1^2)} = \sqrt{(0,07^2 + 0,07^2)} = 0,10$	-
380	503962.60	1339679.75	503962.56	1339681.48	Метод спутниковых геодезических измерений (определений)	$Mt = \sqrt{(m_0^2 + m_1^2)} = \sqrt{(0,07^2 + 0,07^2)} = 0,10$	-
381	503956.43	1339672.71	-	-	-	-	-
258	503943.51	1339657.49	503943.67	1339659.39	Метод спутниковых геодезических измерений (определений)	$Mt = \sqrt{(m_0^2 + m_1^2)} = \sqrt{(0,07^2 + 0,07^2)} = 0,10$	-

2. Сведения о частях границ уточняемого земельного участка с кадастровым номером 42:21:0601004:180 :

Обозначение части границ		Горизонтальное проложение (S), м	Описание прохождения части границ	Сведения о согласовании местоположения границ (согласовано/спорное)
от т.	до т.			
1	2	3	4	5
258	378	51.65	-	Согласовано
378	379	28.71	-	Согласовано
379	240	42.13	-	Согласовано
240	239	0.60	-	Согласовано
239	380	9.20	-	Согласовано
380	258	29.07	-	Согласовано

3. Сведения о характеристиках уточняемого земельного участка с кадастровым номером 42:21:0601004:180 :

№ п/п	Наименование характеристики	Значение характеристики
1	2	3
1.	Адрес земельного участка	-
1.1.	Сведения о местоположении земельного участка (при отсутствии адреса) в структурированном в соответствии с федеральной информационной адресной системой виде	-
1.2.	Дополнительные сведения о местоположении земельного	-
2.	Площадь земельного участка ± величина погрешности определения (вычисления) площади (Р ± ΔР), м2	1475 ± 13
3.	Формула, примененная для расчета предельной допустимой погрешности определения площади земельного участка, с подставленными значениями и итоговые (вычисленные) значения (ΔР), м2	ΔP=3.5*Mt*√P=3.5*0.1*√1475=13
4.	Площадь земельного участка согласно сведениям Единого государственного реестра недвижимости (Ркад), м2	1500
5.	Оценка расхождения Р и Ркад (Р - Ркад), м2	25
6.	Предельные минимальный и максимальный размеры земельного участка (Рмин и Рмакс), м2	600 1500
7.	Кадастровый номер или иной государственный учетный номер (инвентарный) объекта недвижимости, расположенного на земельном участке	42:21:0601004:455
8.	Вид (виды) разрешенного использования	-
8.1.	Дополнительные сведения об использовании земельного участка	-
9.	Сведения о земельных участках (землях общего пользования, территории общего пользования), посредством которых обеспечивается доступ	Земли общего пользования
10.	Иные сведения	-

4. Пояснения к сведениям об уточняемом земельном участке с кадастровым номером 42:21:0601004:180 :

1.	-

Сведения об уточняемых земельных участках, необходимые для исправления реестровых ошибок в сведениях о местоположении их границ

1. Сведения о характерных точках границ уточняемого земельного участка с кадастровым номером 42:21:0601004:181 :

Система координат МСК-42, зона 1 **Зона № 1**

Обозначение характерных точек границ	Координаты, м				Метод определения координат	Формулы, примененные для расчета средней квадратической погрешности определения координат характерных точек границ (Mt), с подставленными в такие формулы значениями и итоговые (вычисленные) значения	Описание закрепления точки
	содержатся в Едином государственном реестре недвижимости		определены в результате выполнения комплексных кадастровых работ				
	X	Y	X	Y			
1	2	3	4	5	6	7	8
						-	
241	504002.90	1339644.25	504002.82	1339646.32	Метод спутниковых геодезических измерений (определений)	$Mt = \sqrt{(m_0^2 + m_1^2)} = \sqrt{(0,07^2 + 0,07^2)} = 0,10$	-
379	504001.45	1339645.53	504001.23	1339647.66	Метод спутниковых геодезических измерений (определений)	$Mt = \sqrt{(m_0^2 + m_1^2)} = \sqrt{(0,07^2 + 0,07^2)} = 0,10$	-
378	503982.41	1339623.72	503982.79	1339625.66	Метод спутниковых геодезических измерений (определений)	$Mt = \sqrt{(m_0^2 + m_1^2)} = \sqrt{(0,07^2 + 0,07^2)} = 0,10$	-
257	503983.98	1339622.36	503984.31	1339624.38	Метод спутниковых геодезических измерений (определений)	$Mt = \sqrt{(m_0^2 + m_1^2)} = \sqrt{(0,07^2 + 0,07^2)} = 0,10$	-
241	504002.90	1339644.25	504002.82	1339646.32	Метод спутниковых геодезических измерений (определений)	$Mt = \sqrt{(m_0^2 + m_1^2)} = \sqrt{(0,07^2 + 0,07^2)} = 0,10$	-

2. Сведения о частях границ уточняемого земельного участка с кадастровым номером 42:21:0601004:181 :

Обозначение части границ		Горизонтальное проложение (S), м	Описание прохождения части границ	Сведения о согласовании местоположения границ (согласовано/спорное)
от т.	до т.			
1	2	3	4	5
241	379	2.08	-	Согласовано
379	378	28.71	-	Согласовано
378	257	1.99	-	Согласовано
257	241	28.71	-	Согласовано

3. Сведения о характеристиках уточняемого земельного участка с кадастровым номером 42:21:0601004:181 :

№ п/п	Наименование характеристики	Значение характеристики
1	2	3
1.	Адрес земельного участка	-
1.1.	Сведения о местоположении земельного участка (при отсутствии адреса) в структурированном в соответствии с федеральной информационной адресной системой виде	-
1.2.	Дополнительные сведения о местоположении земельного	-
2.	Площадь земельного участка ± величина погрешности определения (вычисления) площади (Р ± ΔР), м2	58 ± 3
3.	Формула, примененная для расчета предельной допустимой погрешности определения площади земельного участка, с подставленными значениями и итоговые (вычисленные) значения (ΔР), м2	ΔP=3.5*Mt*√P=3.5*0.1*√58=3
4.	Площадь земельного участка согласно сведениям Единого государственного реестра недвижимости (Ркад), м2	58
5.	Оценка расхождения Р и Ркад (Р - Ркад), м2	-
6.	Предельные минимальный и максимальный размеры земельного участка (Рмин и Рмакс), м2	600 1500
7.	Кадастровый номер или иной государственный учетный номер (инвентарный) объекта недвижимости, расположенного на земельном участке	-
8.	Вид (виды) разрешенного использования	-
8.1.	Дополнительные сведения об использовании земельного участка	-
9.	Сведения о земельных участках (землях общего пользования, территории общего пользования), посредством которых обеспечивается доступ	Земли общего пользования
10.	Иные сведения	-

4. Пояснения к сведениям об уточняемом земельном участке с кадастровым номером 42:21:0601004:181 :

1.	-

Сведения об уточняемых земельных участках, необходимые для исправления реестровых ошибок в сведениях о местоположении их границ

1. Сведения о характерных точках границ уточняемого земельного участка с кадастровым номером 42:21:0601004:182 :

Система координат 42.1 **Зона № 1**

Обозначение характерных точек границ	Координаты, м				Метод определения координат	Формулы, примененные для расчета средней квадратической погрешности определения координат характерных точек границ (Mt), с подставленными в такие формулы значениями и итоговые (вычисленные) значения	Описание закрепления точки
	содержатся в Едином государственном реестре недвижимости		определены в результате выполнения комплексных кадастровых работ				
	X	Y	X	Y			
1	2	3	4	5	6	7	8
						-	
382	503942.66	1339575.47	503944.11	1339577.78	Метод спутниковых геодезических измерений (определений)	$Mt = \sqrt{(m_0^2 + m_1^2)} = \sqrt{(0,07^2 + 0,07^2)} = 0,10$	-
383	503953.33	1339587.28	-	-	-	1.00	-
259	503963.48	1339598.70	503963.61	1339600.57	Метод спутниковых геодезических измерений (определений)	$Mt = \sqrt{(m_0^2 + m_1^2)} = \sqrt{(0,07^2 + 0,07^2)} = 0,10$	-
251	503959.27	1339602.34	503959.72	1339603.83	Метод спутниковых геодезических измерений (определений)	$Mt = \sqrt{(m_0^2 + m_1^2)} = \sqrt{(0,07^2 + 0,07^2)} = 0,10$	-
256	503939.36	1339578.36	503940.07	1339581.23	Метод спутниковых геодезических измерений (определений)	$Mt = \sqrt{(m_0^2 + m_1^2)} = \sqrt{(0,07^2 + 0,07^2)} = 0,10$	-
384	503941.78	1339576.24	-	-	-	1.00	-
382	503942.66	1339575.47	503944.11	1339577.78	Метод спутниковых геодезических измерений (определений)	$Mt = \sqrt{(m_0^2 + m_1^2)} = \sqrt{(0,07^2 + 0,07^2)} = 0,10$	-

2. Сведения о частях границ уточняемого земельного участка с кадастровым номером 42:21:0601004:182 :

Обозначение части границ		Горизонтальное проложение (S), м	Описание прохождения части границ	Сведения о согласовании местоположения границ (согласовано/спорное)
от т.	до т.			
1	2	3	4	5
382	259	29.99	-	Согласовано
259	251	5.08	-	Согласовано
251	256	29.95	-	Согласовано
256	382	5.31	-	Согласовано

3. Сведения о характеристиках уточняемого земельного участка с кадастровым номером 42:21:0601004:182 :

№ п/п	Наименование характеристики	Значение характеристики
1	2	3
1.	Адрес земельного участка	-
1.1.	Сведения о местоположении земельного участка (при отсутствии адреса) в структурированном в соответствии с федеральной информационной адресной системой виде	-
1.2.	Дополнительные сведения о местоположении земельного	-
2.	Площадь земельного участка ± величина погрешности определения (вычисления) площади (Р ± ΔР), м2	156 ± 4
3.	Формула, примененная для расчета предельной допустимой погрешности определения площади земельного участка, с подставленными значениями и итоговые (вычисленные) значения (ΔР), м2	ΔР=3.5*Mt*√P=3.5*0.1*√156=4
4.	Площадь земельного участка согласно сведениям Единого государственного реестра недвижимости (Ркад), м2	156
5.	Оценка расхождения Р и Ркад (Р - Ркад), м2	-
6.	Предельные минимальный и максимальный размеры земельного участка (Рмин и Рмакс), м2	600 1500
7.	Кадастровый номер или иной государственный учетный номер (инвентарный) объекта недвижимости, расположенного на земельном участке	-
8.	Вид (виды) разрешенного использования	-
8.1.	Дополнительные сведения об использовании земельного участка	-
9.	Сведения о земельных участках (землях общего пользования, территории общего пользования), посредством которых обеспечивается доступ	Земли общего пользования
10.	Иные сведения	-

4. Пояснения к сведениям об уточняемом земельном участке с кадастровым номером 42:21:0601004:182 :

1.	-

Сведения об уточняемых земельных участках, необходимые для исправления реестровых ошибок в сведениях о местоположении их границ

1. Сведения о характерных точках границ уточняемого земельного участка с кадастровым номером 42:21:0601004:184 :

Система координат 42.1 **Зона № 1**

Обозначение характерных точек границ	Координаты, м				Метод определения координат	Формулы, примененные для расчета средней квадратической погрешности определения координат характерных точек границ (Mt), с подставленными в такие формулы значениями и итоговые (вычисленные) значения	Описание закрепления точки
	содержатся в Едином государственном реестре недвижимости		определены в результате выполнения комплексных кадастровых работ				
	X	Y	X	Y			
1	2	3	4	5	6	7	8
						-	
385	503585.76	1339460.07	503586.24	1339460.21	Метод спутниковых геодезических измерений (определений)	$Mt = \sqrt{(m_0^2 + m_1^2)} = \sqrt{(0,07^2 + 0,07^2)} = 0,10$	-
386	503605.36	1339482.65	503605.75	1339482.76	Метод спутниковых геодезических измерений (определений)	$Mt = \sqrt{(m_0^2 + m_1^2)} = \sqrt{(0,07^2 + 0,07^2)} = 0,10$	-
172	-	-	503599.03	1339488.48	Метод спутниковых геодезических измерений (определений)	$Mt = \sqrt{(m_0^2 + m_1^2)} = \sqrt{(0,07^2 + 0,07^2)} = 0,10$	-
171	503567.27	1339515.62	503572.51	1339511.69	Метод спутниковых геодезических измерений (определений)	$Mt = \sqrt{(m_0^2 + m_1^2)} = \sqrt{(0,07^2 + 0,07^2)} = 0,10$	-
388	-	-	503564.04	1339501.70	Метод спутниковых геодезических измерений (определений)	$Mt = \sqrt{(m_0^2 + m_1^2)} = \sqrt{(0,07^2 + 0,07^2)} = 0,10$	-
н2918У	-	-	503554.11	1339510.19	Метод спутниковых геодезических измерений (определений)	$Mt = \sqrt{(m_0^2 + m_1^2)} = \sqrt{(0,07^2 + 0,07^2)} = 0,10$	-
387	503548.00	1339492.70	503543.70	1339497.07	Метод спутниковых геодезических измерений (определений)	$Mt = \sqrt{(m_0^2 + m_1^2)} = \sqrt{(0,07^2 + 0,07^2)} = 0,10$	-
385	503585.76	1339460.07	503586.24	1339460.21	Метод спутниковых геодезических измерений (определений)	$Mt = \sqrt{(m_0^2 + m_1^2)} = \sqrt{(0,07^2 + 0,07^2)} = 0,10$	-

2. Сведения о частях границ уточняемого земельного участка с кадастровым номером 42:21:0601004:184 :

Обозначение части границ		Горизонтальное проложение (S), м	Описание прохождения части границ	Сведения о согласовании местоположения границ (согласовано/спорное)
от т.	до т.			
1	2	3	4	5
385	386	29.82	-	Согласовано
386	172	8.82	-	Согласовано
172	171	35.24	-	Согласовано
171	388	13.10	-	Согласовано
388	н2918У	13.06	-	Согласовано
н2918У	387	16.75	-	Согласовано
387	385	56.29	-	Согласовано

3. Сведения о характеристиках уточняемого земельного участка с кадастровым номером 42:21:0601004:184 :

№ п/п	Наименование характеристики	Значение характеристики
1	2	3
1.	Адрес земельного участка	-
1.1.	Сведения о местоположении земельного участка (при отсутствии адреса) в структурированном в соответствии с федеральной информационной адресной системой виде	-
1.2.	Дополнительные сведения о местоположении земельного	-
2.	Площадь земельного участка ± величина погрешности определения (вычисления) площади (Р ± ΔР), м2	1524 ± 14
3.	Формула, примененная для расчета предельной допустимой погрешности определения площади земельного участка, с подставленными значениями и итоговые (вычисленные) значения (ΔР), м2	ΔР=3.5*Mt*√P=3.5*0.1*√1524=14
4.	Площадь земельного участка согласно сведениям Единого государственного реестра недвижимости (Ркад), м2	1500
5.	Оценка расхождения Р и Ркад (Р - Ркад), м2	24
6.	Предельные минимальный и максимальный размеры земельного участка (Рмин и Рмакс), м2	600 1500
7.	Кадастровый номер или иной государственный учетный номер (инвентарный) объекта недвижимости, расположенного на земельном участке	42:21:0601004:504
8.	Вид (виды) разрешенного использования	-
8.1.	Дополнительные сведения об использовании земельного участка	-
9.	Сведения о земельных участках (землях общего пользования, территории общего пользования), посредством которых обеспечивается доступ	Земли общего пользования
10.	Иные сведения	-

4. Пояснения к сведениям об уточняемом земельном участке с кадастровым номером 42:21:0601004:184 :

1.	-

Сведения об уточняемых земельных участках, необходимые для исправления реестровых ошибок в сведениях о местоположении их границ

1. Сведения о характерных точках границ уточняемого земельного участка с кадастровым номером 42:21:0601004:185 :

Система координат 42.1 **Зона № 1**

Обозначение характерных точек границ	Координаты, м				Метод определения координат	Формулы, примененные для расчета средней квадратической погрешности определения координат характерных точек границ (Mt), с подставленными в такие формулы значениями и итоговые (вычисленные) значения	Описание закрепления точки
	содержатся в Едином государственном реестре недвижимости		определены в результате выполнения комплексных кадастровых работ				
	X	Y	X	Y			
1	2	3	4	5	6	7	8
						-	
388	503564.04	1339501.70	503564.04	1339501.70	Метод спутниковых геодезических измерений (определений)	$Mt = \sqrt{(m_0^2 + m_1^2)} = \sqrt{(0,07^2 + 0,07^2)} = 0,10$	-
171	503572.31	1339511.43	503572.51	1339511.69	Метод спутниковых геодезических измерений (определений)	$Mt = \sqrt{(m_0^2 + m_1^2)} = \sqrt{(0,07^2 + 0,07^2)} = 0,10$	-
170	503568.02	1339515.27	503568.30	1339515.38	Метод спутниковых геодезических измерений (определений)	$Mt = \sqrt{(m_0^2 + m_1^2)} = \sqrt{(0,07^2 + 0,07^2)} = 0,10$	-
169	503571.21	1339518.93	503571.26	1339518.74	Метод спутниковых геодезических измерений (определений)	$Mt = \sqrt{(m_0^2 + m_1^2)} = \sqrt{(0,07^2 + 0,07^2)} = 0,10$	-
168	503565.07	1339524.09	503565.07	1339524.09	Метод спутниковых геодезических измерений (определений)	$Mt = \sqrt{(m_0^2 + m_1^2)} = \sqrt{(0,07^2 + 0,07^2)} = 0,10$	-
389	503554.12	1339511.50	503554.12	1339511.50	Метод спутниковых геодезических измерений (определений)	$Mt = \sqrt{(m_0^2 + m_1^2)} = \sqrt{(0,07^2 + 0,07^2)} = 0,10$	-
390	503553.65	1339510.59	503553.65	1339510.59	Метод спутниковых геодезических измерений (определений)	$Mt = \sqrt{(m_0^2 + m_1^2)} = \sqrt{(0,07^2 + 0,07^2)} = 0,10$	-
н2918У	-	-	503554.11	1339510.19	Метод спутниковых геодезических измерений (определений)	$Mt = \sqrt{(m_0^2 + m_1^2)} = \sqrt{(0,07^2 + 0,07^2)} = 0,10$	-
388	503564.04	1339501.70	503564.04	1339501.70	Метод спутниковых геодезических измерений (определений)	$Mt = \sqrt{(m_0^2 + m_1^2)} = \sqrt{(0,07^2 + 0,07^2)} = 0,10$	-

2. Сведения о частях границ уточняемого земельного участка с кадастровым номером 42:21:0601004:185 :

Обозначение части границ		Горизонтальное проложение (S), м	Описание прохождения части границ	Сведения о согласовании местоположения границ (согласовано/спорное)
от т.	до т.			
1	2	3	4	5
388	171	13.10	-	Согласовано
171	170	5.60	-	Согласовано
170	169	4.48	-	Согласовано
169	168	8.18	-	Согласовано
168	389	16.69	-	Согласовано
389	390	1.02	-	Согласовано
390	н2918У	0.61	-	Согласовано
н2918У	388	13.06	-	Согласовано

3. Сведения о характеристиках уточняемого земельного участка с кадастровым номером 42:21:0601004:185 :

№ п/п	Наименование характеристики	Значение характеристики
1	2	3
1.	Адрес земельного участка	-
1.1.	Сведения о местоположении земельного участка (при отсутствии адреса) в структурированном в соответствии с федеральной информационной адресной системой виде	-
1.2.	Дополнительные сведения о местоположении земельного	-
2.	Площадь земельного участка ± величина погрешности определения (вычисления) площади (Р ± ΔР), м2	219 ± 5
3.	Формула, примененная для расчета предельной допустимой погрешности определения площади земельного участка, с подставленными значениями и итоговые (вычисленные) значения (ΔР), м2	ΔP=3.5*Mt*√P=3.5*0.1*√219=5
4.	Площадь земельного участка согласно сведениям Единого государственного реестра недвижимости (Ркад), м2	217
5.	Оценка расхождения Р и Ркад (Р - Ркад), м2	2
6.	Предельные минимальный и максимальный размеры земельного участка (Рмин и Рмакс), м2	200 1500
7.	Кадастровый номер или иной государственный учетный номер (инвентарный) объекта недвижимости, расположенного на земельном участке	-
8.	Вид (виды) разрешенного использования	-
8.1.	Дополнительные сведения об использовании земельного участка	-
9.	Сведения о земельных участках (землях общего пользования, территории общего пользования), посредством которых обеспечивается доступ	Земли общего пользования
10.	Иные сведения	-

4. Пояснения к сведениям об уточняемом земельном участке с кадастровым номером 42:21:0601004:185 :

1.	-

Сведения об уточняемых земельных участках, необходимые для исправления реестровых ошибок в сведениях о местоположении их границ

1. Сведения о характерных точках границ уточняемого земельного участка с кадастровым номером 42:21:0601004:186 :

Система координат 42.1 **Зона № 1**

Обозначение характерных точек границ	Координаты, м				Метод определения координат	Формулы, примененные для расчета средней квадратической погрешности определения координат характерных точек границ (Mt), с подставленными в такие формулы значениями и итоговые (вычисленные) значения	Описание закрепления точки
	содержатся в Едином государственном реестре недвижимости		определены в результате выполнения комплексных кадастровых работ				
	X	Y	X	Y			
1	2	3	4	5	6	7	8
						-	
391	503826.53	1339414.62	503825.66	1339415.59	Метод спутниковых геодезических измерений (определений)	$Mt = \sqrt{(m_0^2 + m_1^2)} = \sqrt{(0,07^2 + 0,07^2)} = 0,10$	-
392	503859.90	1339385.73	503860.27	1339385.79	Метод спутниковых геодезических измерений (определений)	$Mt = \sqrt{(m_0^2 + m_1^2)} = \sqrt{(0,07^2 + 0,07^2)} = 0,10$	-
393	503882.25	1339411.36	503882.70	1339411.35	Метод спутниковых геодезических измерений (определений)	$Mt = \sqrt{(m_0^2 + m_1^2)} = \sqrt{(0,07^2 + 0,07^2)} = 0,10$	-
н2919У	-	-	503856.13	1339433.75	Метод спутниковых геодезических измерений (определений)	$Mt = \sqrt{(m_0^2 + m_1^2)} = \sqrt{(0,07^2 + 0,07^2)} = 0,10$	-
394	503848.95	1339440.21	503847.94	1339441.05	Метод спутниковых геодезических измерений (определений)	$Mt = \sqrt{(m_0^2 + m_1^2)} = \sqrt{(0,07^2 + 0,07^2)} = 0,10$	-
391	503826.53	1339414.62	503825.66	1339415.59	Метод спутниковых геодезических измерений (определений)	$Mt = \sqrt{(m_0^2 + m_1^2)} = \sqrt{(0,07^2 + 0,07^2)} = 0,10$	-

2. Сведения о частях границ уточняемого земельного участка с кадастровым номером 42:21:0601004:186 :

Обозначение части границ		Горизонтальное проложение (S), м	Описание прохождения части границ	Сведения о согласовании местоположения границ (согласовано/спорное)
от т.	до т.			
1	2	3	4	5
391	392	45.67	-	Согласовано
392	393	34.01	-	Согласовано
393	н2919У	34.75	-	Согласовано
н2919У	394	10.97	-	Согласовано

2. Сведения о частях границ уточняемого земельного участка с кадастровым номером 42:21:0601004:186 :

Обозначение части границ		Горизонтальное проложение (S), м	Описание прохождения части границ	Сведения о согласовании местоположения границ (согласовано/спорное)
от т.	до т.			
1	2	3	4	5
394	391	33.83	-	Согласовано

3. Сведения о характеристиках уточняемого земельного участка с кадастровым номером 42:21:0601004:186 :

№ п/п	Наименование характеристики	Значение характеристики
1	2	3
1.	Адрес земельного участка	-
1.1.	Сведения о местоположении земельного участка (при отсутствии адреса) в структурированном в соответствии с федеральной информационной адресной системой виде	-
1.2.	Дополнительные сведения о местоположении земельного	-
2.	Площадь земельного участка ± величина погрешности определения (вычисления) площади (Р ± ΔР), м2	1545 ± 14
3.	Формула, примененная для расчета предельной допустимой погрешности определения площади земельного участка, с подставленными значениями и итоговые (вычисленные) значения (ΔР), м2	ΔР=3.5*Mt*√P=3.5*0.1*√1545=14
4.	Площадь земельного участка согласно сведениям Единого государственного реестра недвижимости (Ркад), м2	1500
5.	Оценка расхождения Р и Ркад (Р - Ркад), м2	45
6.	Предельные минимальный и максимальный размеры земельного участка (Рмин и Рмакс), м2	600 1500
7.	Кадастровый номер или иной государственный учетный номер (инвентарный) объекта недвижимости, расположенного на земельном участке	42:21:0601004:499
8.	Вид (виды) разрешенного использования	-
8.1.	Дополнительные сведения об использовании земельного участка	-
9.	Сведения о земельных участках (землях общего пользования, территории общего пользования), посредством которых обеспечивается доступ	Земли общего пользования
10.	Иные сведения	-

4. Пояснения к сведениям об уточняемом земельном участке с кадастровым номером 42:21:0601004:186 :

1.	-

Сведения об уточняемых земельных участках, необходимые для исправления реестровых ошибок в сведениях о местоположении их границ

1. Сведения о характерных точках границ уточняемого земельного участка с кадастровым номером 42:21:0601004:187 :

Система координат 42.1 **Зона № 1**

Обозначение характерных точек границ	Координаты, м				Метод определения координат	Формулы, примененные для расчета средней квадратической погрешности определения координат характерных точек границ (Mt), с подставленными в такие формулы значениями и итоговые (вычисленные) значения	Описание закрепления точки
	содержатся в Едином государственном реестре недвижимости		определены в результате выполнения комплексных кадастровых работ				
	X	Y	X	Y			
1	2	3	4	5	6	7	8
						-	
395	503820.37	1339419.95	503819.72	1339420.71	Метод спутниковых геодезических измерений (определений)	$Mt = \sqrt{(m_0^2 + m_1^2)} = \sqrt{(0,07^2 + 0,07^2)} = 0,10$	-
391	503826.53	1339414.62	503825.66	1339415.59	Метод спутниковых геодезических измерений (определений)	$Mt = \sqrt{(m_0^2 + m_1^2)} = \sqrt{(0,07^2 + 0,07^2)} = 0,10$	-
394	503848.95	1339440.21	503847.94	1339441.05	Метод спутниковых геодезических измерений (определений)	$Mt = \sqrt{(m_0^2 + m_1^2)} = \sqrt{(0,07^2 + 0,07^2)} = 0,10$	-
409	-	-	503843.90	1339444.53	Метод спутниковых геодезических измерений (определений)	$Mt = \sqrt{(m_0^2 + m_1^2)} = \sqrt{(0,07^2 + 0,07^2)} = 0,10$	-
396	503842.73	1339445.58	503841.72	1339446.43	Метод спутниковых геодезических измерений (определений)	$Mt = \sqrt{(m_0^2 + m_1^2)} = \sqrt{(0,07^2 + 0,07^2)} = 0,10$	-
н2920У	-	-	503830.20	1339433.51	Метод спутниковых геодезических измерений (определений)	$Mt = \sqrt{(m_0^2 + m_1^2)} = \sqrt{(0,07^2 + 0,07^2)} = 0,10$	-
395	503820.37	1339419.95	503819.72	1339420.71	Метод спутниковых геодезических измерений (определений)	$Mt = \sqrt{(m_0^2 + m_1^2)} = \sqrt{(0,07^2 + 0,07^2)} = 0,10$	-

2. Сведения о частях границ уточняемого земельного участка с кадастровым номером 42:21:0601004:187 :

Обозначение части границ		Горизонтальное проложение (S), м	Описание прохождения части границ	Сведения о согласовании местоположения границ (согласовано/спорное)
от т.	до т.			
1	2	3	4	5
395	391	7.84	-	Согласовано

2. Сведения о частях границ уточняемого земельного участка с кадастровым номером 42:21:0601004:187 :

Обозначение части границ		Горизонтальное проложение (S), м	Описание прохождения части границ	Сведения о согласовании местоположения границ (согласовано/спорное)
от т.	до т.			
1	2	3	4	5
391	394	33.83	-	Согласовано
394	409	5.33	-	Согласовано
409	396	2.89	-	Согласовано
396	н2920У	17.31	-	Согласовано
н2920У	395	16.54	-	Согласовано

3. Сведения о характеристиках уточняемого земельного участка с кадастровым номером 42:21:0601004:187 :

№ п/п	Наименование характеристики	Значение характеристики
1	2	3
1.	Адрес земельного участка	-
1.1.	Сведения о местоположении земельного участка (при отсутствии адреса) в структурированном в соответствии с федеральной информационной адресной системой виде	-
1.2.	Дополнительные сведения о местоположении земельного	-
2.	Площадь земельного участка ± величина погрешности определения (вычисления) площади (Р ± ΔР), м2	278 ± 6
3.	Формула, примененная для расчета предельной допустимой погрешности определения площади земельного участка, с подставленными значениями и итоговые (вычисленные) значения (ΔР), м2	ΔP=3.5*Mt*√P=3.5*0.1*√278=6
4.	Площадь земельного участка согласно сведениям Единого государственного реестра недвижимости (Ркад), м2	278
5.	Оценка расхождения Р и Ркад (Р - Ркад), м2	-
6.	Предельные минимальный и максимальный размеры земельного участка (Рмин и Рмакс), м2	600 1500
7.	Кадастровый номер или иной государственный учетный номер (инвентарный) объекта недвижимости, расположенного на земельном участке	-
8.	Вид (виды) разрешенного использования	-
8.1.	Дополнительные сведения об использовании земельного участка	-
9.	Сведения о земельных участках (землях общего пользования, территории общего пользования), посредством которых обеспечивается доступ	Земли общего пользования
10.	Иные сведения	-

4. Пояснения к сведениям об уточняемом земельном участке с кадастровым номером 42:21:0601004:187 :

1.	-

Сведения об уточняемых земельных участках, необходимые для исправления реестровых ошибок в сведениях о местоположении их границ

1. Сведения о характерных точках границ уточняемого земельного участка с кадастровым номером 42:21:0601004:188 :

Система координат МСК-42, зона 1 **Зона № 1**

Обозначение характерных точек границ	Координаты, м				Метод определения координат	Формулы, примененные для расчета средней квадратической погрешности определения координат характерных точек границ (Mt), с подставленными в такие формулы значениями и итоговые (вычисленные) значения	Описание закрепления точки
	содержатся в Едином государственном реестре недвижимости		определены в результате выполнения комплексных кадастровых работ				
	X	Y	X	Y			
1	2	3	4	5	6	7	8
						-	
397	503932.81	1339663.66	503933.05	1339665.65	Метод спутниковых геодезических измерений (определений)	$Mt = \sqrt{(m_0^2 + m_1^2)} = \sqrt{(0,07^2 + 0,07^2)} = 0,10$	-
398	503895.72	1339696.69	503895.67	1339698.35	Метод спутниковых геодезических измерений (определений)	$Mt = \sqrt{(m_0^2 + m_1^2)} = \sqrt{(0,07^2 + 0,07^2)} = 0,10$	-
399	503875.41	1339672.83	503875.80	1339674.77	Метод спутниковых геодезических измерений (определений)	$Mt = \sqrt{(m_0^2 + m_1^2)} = \sqrt{(0,07^2 + 0,07^2)} = 0,10$	-
225	503913.03	1339641.65	503913.55	1339643.10	Метод спутниковых геодезических измерений (определений)	$Mt = \sqrt{(m_0^2 + m_1^2)} = \sqrt{(0,07^2 + 0,07^2)} = 0,10$	-
400	503925.57	1339655.58	-	-	-	0.10	-
401	503926.24	1339656.35	-	-	-	0.10	-
397	503932.81	1339663.66	503933.05	1339665.65	Метод спутниковых геодезических измерений (определений)	$Mt = \sqrt{(m_0^2 + m_1^2)} = \sqrt{(0,07^2 + 0,07^2)} = 0,10$	-

2. Сведения о частях границ уточняемого земельного участка с кадастровым номером 42:21:0601004:188 :

Обозначение части границ		Горизонтальное проложение (S), м	Описание прохождения части границ	Сведения о согласовании местоположения границ (согласовано/спорное)
от т.	до т.			
1	2	3	4	5
397	398	49.66	-	Согласовано
398	399	30.84	-	Согласовано
399	225	49.28	-	Согласовано
225	397	29.81	-	Согласовано

3. Сведения о характеристиках уточняемого земельного участка с кадастровым номером 42:21:0601004:188 :

№ п/п	Наименование характеристики	Значение характеристики
1	2	3
1.	Адрес земельного участка	-
1.1.	Сведения о местоположении земельного участка (при отсутствии адреса) в структурированном в соответствии с федеральной информационной адресной системой виде	-
1.2.	Дополнительные сведения о местоположении земельного	-
2.	Площадь земельного участка ± величина погрешности определения (вычисления) площади (Р ± ΔР), м2	1500 ± 14
3.	Формула, примененная для расчета предельной допустимой погрешности определения площади земельного участка, с подставленными значениями и итоговые (вычисленные) значения (ΔР), м2	ΔР=3.5*Mt*√P=3.5*0.1*√1500=14
4.	Площадь земельного участка согласно сведениям Единого государственного реестра недвижимости (Ркад), м2	1500
5.	Оценка расхождения Р и Ркад (Р - Ркад), м2	-
6.	Предельные минимальный и максимальный размеры земельного участка (Рмин и Рмакс), м2	600 1500
7.	Кадастровый номер или иной государственный учетный номер (инвентарный) объекта недвижимости, расположенного на земельном участке	42:21:0601004:492
8.	Вид (виды) разрешенного использования	-
8.1.	Дополнительные сведения об использовании земельного участка	-
9.	Сведения о земельных участках (землях общего пользования, территории общего пользования), посредством которых обеспечивается доступ	Земли общего пользования
10.	Иные сведения	-

4. Пояснения к сведениям об уточняемом земельном участке с кадастровым номером 42:21:0601004:188 :

1.	-

Сведения об уточняемых земельных участках, необходимые для исправления реестровых ошибок в сведениях о местоположении их границ

1. Сведения о характерных точках границ уточняемого земельного участка с кадастровым номером 42:21:0601004:192 :

Система координат МСК-42, зона 1 **Зона № 1**

Обозначение характерных точек границ	Координаты, м				Метод определения координат	Формулы, примененные для расчета средней квадратической погрешности определения координат характерных точек границ (Mt), с подставленными в такие формулы значениями и итоговые (вычисленные) значения	Описание закрепления точки
	содержатся в Едином государственном реестре недвижимости		определены в результате выполнения комплексных кадастровых работ				
	X	Y	X	Y			
1	2	3	4	5	6	7	8
						-	
409	503844.65	1339443.93	503843.90	1339444.53	Метод спутниковых геодезических измерений (определений)	$Mt = \sqrt{(m_0^2 + m_1^2)} = \sqrt{(0,07^2 + 0,07^2)} = 0,10$	-
394	-	-	503847.94	1339441.05	Метод спутниковых геодезических измерений (определений)	$Mt = \sqrt{(m_0^2 + m_1^2)} = \sqrt{(0,07^2 + 0,07^2)} = 0,10$	-
н2919У	-	-	503856.13	1339433.75	Метод спутниковых геодезических измерений (определений)	$Mt = \sqrt{(m_0^2 + m_1^2)} = \sqrt{(0,07^2 + 0,07^2)} = 0,10$	-
393	503882.25	1339411.36	503882.70	1339411.35	Метод спутниковых геодезических измерений (определений)	$Mt = \sqrt{(m_0^2 + m_1^2)} = \sqrt{(0,07^2 + 0,07^2)} = 0,10$	-
410	503902.08	1339433.93	503902.41	1339433.81	Метод спутниковых геодезических измерений (определений)	$Mt = \sqrt{(m_0^2 + m_1^2)} = \sqrt{(0,07^2 + 0,07^2)} = 0,10$	-
411	503864.14	1339466.76	503862.69	1339467.59	Метод спутниковых геодезических измерений (определений)	$Mt = \sqrt{(m_0^2 + m_1^2)} = \sqrt{(0,07^2 + 0,07^2)} = 0,10$	-
409	503844.65	1339443.93	503843.90	1339444.53	Метод спутниковых геодезических измерений (определений)	$Mt = \sqrt{(m_0^2 + m_1^2)} = \sqrt{(0,07^2 + 0,07^2)} = 0,10$	-

2. Сведения о частях границ уточняемого земельного участка с кадастровым номером 42:21:0601004:192 :

Обозначение части границ		Горизонтальное проложение (S), м	Описание прохождения части границ	Сведения о согласовании местоположения границ (согласовано/спорное)
от т.	до т.			
1	2	3	4	5
409	394	5.33	-	Согласовано

2. Сведения о частях границ уточняемого земельного участка с кадастровым номером 42:21:0601004:192 :

Обозначение части границ		Горизонтальное проложение (S), м	Описание прохождения части границ	Сведения о согласовании местоположения границ (согласовано/спорное)
от т.	до т.			
1	2	3	4	5
394	н2919У	10.97	-	Согласовано
н2919У	393	34.75	-	Согласовано
393	410	29.88	-	Согласовано
410	411	52.14	-	Согласовано
411	409	29.75	-	Согласовано

3. Сведения о характеристиках уточняемого земельного участка с кадастровым номером 42:21:0601004:192 :

№ п/п	Наименование характеристики	Значение характеристики
1	2	3
1.	Адрес земельного участка	-
1.1.	Сведения о местоположении земельного участка (при отсутствии адреса) в структурированном в соответствии с федеральной информационной адресной системой виде	-
1.2.	Дополнительные сведения о местоположении земельного [illegible]	-
2.	Площадь земельного участка ± величина погрешности определения (вычисления) площади (Р ± ΔР), м2	1544 ± 14
3.	Формула, примененная для расчета предельной допустимой погрешности определения площади земельного участка, с подставленными значениями и итоговые (вычисленные) значения (ΔР), м2	ΔР=3.5*Mt*√P=3.5*0.1*√1544=14
4.	Площадь земельного участка согласно сведениям Единого государственного реестра недвижимости (Ркад), м2	1500
5.	Оценка расхождения Р и Ркад (Р - Ркад), м2	44
6.	Предельные минимальный и максимальный размеры земельного участка (Рмин и Рмакс), м2	600 1500
7.	Кадастровый номер или иной государственный учетный номер (инвентарный) объекта недвижимости, расположенного на земельном участке	42:21:0601004:498
8.	Вид (виды) разрешенного использования	-
8.1.	Дополнительные сведения об использовании земельного участка	-
9.	Сведения о земельных участках (землях общего пользования, территории общего пользования), посредством которых обеспечивается доступ	Земли общего пользования
10.	Иные сведения	-

4. Пояснения к сведениям об уточняемом земельном участке с кадастровым номером 42:21:0601004:192 :

1.	-

Сведения об уточняемых земельных участках, необходимые для исправления реестровых ошибок в сведениях о местоположении их границ

1. Сведения о характерных точках границ уточняемого земельного участка с кадастровым номером 42:21:0601004:193 :

Система координат 42.1 **Зона № 1**

Обозначение характерных точек границ	Координаты, м				Метод определения координат	Формулы, примененные для расчета средней квадратической погрешности определения координат характерных точек границ (Mt), с подставленными в такие формулы значениями и итоговые (вычисленные) значения	Описание закрепления точки
	содержатся в Едином государственном реестре недвижимости		определены в результате выполнения комплексных кадастровых работ				
	X	Y	X	Y			
1	2	3	4	5	6	7	8
						-	
396	503842.73	1339445.58	503841.72	1339446.43	Метод спутниковых геодезических измерений (определений)	$Mt = \sqrt{(m_0^2 + m_1^2)} = \sqrt{(0,07^2 + 0,07^2)} = 0,10$	-
409	503844.65	1339443.93	503843.90	1339444.53	Метод спутниковых геодезических измерений (определений)	$Mt = \sqrt{(m_0^2 + m_1^2)} = \sqrt{(0,07^2 + 0,07^2)} = 0,10$	-
411	503864.14	1339466.76	503862.69	1339467.59	Метод спутниковых геодезических измерений (определений)	$Mt = \sqrt{(m_0^2 + m_1^2)} = \sqrt{(0,07^2 + 0,07^2)} = 0,10$	-
412	503862.56	1339468.14	503861.00	1339469.01	Метод спутниковых геодезических измерений (определений)	$Mt = \sqrt{(m_0^2 + m_1^2)} = \sqrt{(0,07^2 + 0,07^2)} = 0,10$	-
н2922У	-	-	503847.32	1339452.29	Метод спутниковых геодезических измерений (определений)	$Mt = \sqrt{(m_0^2 + m_1^2)} = \sqrt{(0,07^2 + 0,07^2)} = 0,10$	-
н2923У	-	-	503844.01	1339448.57	Метод спутниковых геодезических измерений (определений)	$Mt = \sqrt{(m_0^2 + m_1^2)} = \sqrt{(0,07^2 + 0,07^2)} = 0,10$	-
н2924У	-	-	503843.51	1339448.99	Метод спутниковых геодезических измерений (определений)	$Mt = \sqrt{(m_0^2 + m_1^2)} = \sqrt{(0,07^2 + 0,07^2)} = 0,10$	-
н2925У	-	-	503841.51	1339446.64	Метод спутниковых геодезических измерений (определений)	$Mt = \sqrt{(m_0^2 + m_1^2)} = \sqrt{(0,07^2 + 0,07^2)} = 0,10$	-
396	503842.73	1339445.58	503841.72	1339446.43	Метод спутниковых геодезических измерений (определений)	$Mt = \sqrt{(m_0^2 + m_1^2)} = \sqrt{(0,07^2 + 0,07^2)} = 0,10$	-

2. Сведения о частях границ уточняемого земельного участка с кадастровым номером 42:21:0601004:193 :

Обозначение части границ		Горизонтальное проложение (S), м	Описание прохождения части границ	Сведения о согласовании местоположения границ (согласовано/спорное)
от т.	до т.			
1	2	3	4	5
396	409	2.89	-	Согласовано
409	411	29.75	-	Согласовано
411	412	2.21	-	Согласовано
412	н2922У	21.60	-	Согласовано
н2922У	н2923У	4.98	-	Согласовано
н2923У	н2924У	0.65	-	Согласовано
н2924У	н2925У	3.09	-	Согласовано
н2925У	396	0.30	-	Согласовано

3. Сведения о характеристиках уточняемого земельного участка с кадастровым номером 42:21:0601004:193 :

№ п/п	Наименование характеристики	Значение характеристики
1	2	3
1.	Адрес земельного участка	-
1.1.	Сведения о местоположении земельного участка (при отсутствии адреса) в структурированном в соответствии с федеральной информационной адресной системой виде	-
1.2.	Дополнительные сведения о местоположении земельного	-
2.	Площадь земельного участка ± величина погрешности определения (вычисления) площади (Р ± ΔР), м2	70 ± 3
3.	Формула, примененная для расчета предельной допустимой погрешности определения площади земельного участка, с подставленными значениями и итоговые (вычисленные) значения (ΔР), м2	ΔP=3.5*Mt*√P=3.5*0.1*√70=3
4.	Площадь земельного участка согласно сведениям Единого государственного реестра недвижимости (Ркад), м2	70
5.	Оценка расхождения Р и Ркад (Р - Ркад), м2	-
6.	Предельные минимальный и максимальный размеры земельного участка (Рмин и Рмакс), м2	600 1500
7.	Кадастровый номер или иной государственный учетный номер (инвентарный) объекта недвижимости, расположенного на земельном участке	-
8.	Вид (виды) разрешенного использования	-
8.1.	Дополнительные сведения об использовании земельного участка	-
9.	Сведения о земельных участках (землях общего пользования, территории общего пользования), посредством которых обеспечивается доступ	Земли общего пользования
10.	Иные сведения	-

4. Пояснения к сведениям об уточняемом земельном участке с кадастровым номером 42:21:0601004:193 :

1.	-

Сведения об уточняемых земельных участках, необходимые для исправления реестровых ошибок в сведениях о местоположении их границ

1. Сведения о характерных точках границ уточняемого земельного участка с кадастровым номером 42:21:0601004:194 :

Система координат МСК-42, зона 1 **Зона № 1**

Обозначение характерных точек границ	Координаты, м				Метод определения координат	Формулы, примененные для расчета средней квадратической погрешности определения координат характерных точек границ (Mt), с подставленными в такие формулы значениями и итоговые (вычисленные) значения	Описание закрепления точки
	содержатся в Едином государственном реестре недвижимости		определены в результате выполнения комплексных кадастровых работ				
	X	Y	X	Y			
1	2	3	4	5	6	7	8
						-	
н1415У	-	-	503521.56	1339448.58	Метод спутниковых геодезических измерений (определений)	$Mt = \sqrt{(m_0^2 + m_1^2)} = \sqrt{(0,07^2 + 0,07^2)} = 0,10$	-
н1414У	-	-	503553.60	1339422.16	Метод спутниковых геодезических измерений (определений)	$Mt = \sqrt{(m_0^2 + m_1^2)} = \sqrt{(0,07^2 + 0,07^2)} = 0,10$	-
н2926У	-	-	503576.20	1339448.46	Метод спутниковых геодезических измерений (определений)	$Mt = \sqrt{(m_0^2 + m_1^2)} = \sqrt{(0,07^2 + 0,07^2)} = 0,10$	-
н2927У	-	-	503560.32	1339462.26	Метод спутниковых геодезических измерений (определений)	$Mt = \sqrt{(m_0^2 + m_1^2)} = \sqrt{(0,07^2 + 0,07^2)} = 0,10$	-
н2928У	-	-	503543.20	1339477.06	Метод спутниковых геодезических измерений (определений)	$Mt = \sqrt{(m_0^2 + m_1^2)} = \sqrt{(0,07^2 + 0,07^2)} = 0,10$	-
н1415У	-	-	503521.56	1339448.58	Метод спутниковых геодезических измерений (определений)	$Mt = \sqrt{(m_0^2 + m_1^2)} = \sqrt{(0,07^2 + 0,07^2)} = 0,10$	-

2. Сведения о частях границ уточняемого земельного участка с кадастровым номером 42:21:0601004:194 :

Обозначение части границ		Горизонтальное проложение (S), м	Описание прохождения части границ	Сведения о согласовании местоположения границ (согласовано/спорное)
от т.	до т.			
1	2	3	4	5
н1415У	н1414У	41.53	-	-
н1414У	н2926У	34.68	-	-
н2926У	н2927У	21.04	-	-
н2927У	н2928У	22.63	-	-

2. Сведения о частях границ уточняемого земельного участка с кадастровым номером 42:21:0601004:194 :

Обозначение части границ		Горизонтальное проложение (S), м	Описание прохождения части границ	Сведения о согласовании местоположения границ (согласовано/спорное)
от т.	до т.			
1	2	3	4	5
н2928У	н1415У	35.77	-	-

3. Сведения о характеристиках уточняемого земельного участка с кадастровым номером 42:21:0601004:194 :

№ п/п	Наименование характеристики	Значение характеристики
1	2	3
1.	Адрес земельного участка	-
1.1.	Сведения о местоположении земельного участка (при отсутствии адреса) в структурированном в соответствии с федеральной информационной адресной системой виде	-
1.2.	Дополнительные сведения о местоположении земельного	-
2.	Площадь земельного участка ± величина погрешности определения (вычисления) площади (Р ± ΔР), м2	1500 ± 14
3.	Формула, примененная для расчета предельной допустимой погрешности определения площади земельного участка, с подставленными значениями и итоговые (вычисленные) значения (ΔР), м2	ΔР=3.5*Mt*√P=3.5*0.1*√1500=14
4.	Площадь земельного участка согласно сведениям Единого государственного реестра недвижимости (Ркад), м2	1500
5.	Оценка расхождения Р и Ркад (Р - Ркад), м2	-
6.	Предельные минимальный и максимальный размеры земельного участка (Рмин и Рмакс), м2	600 1500
7.	Кадастровый номер или иной государственный учетный номер (инвентарный) объекта недвижимости, расположенного на земельном участке	42:21:0601004:505
8.	Вид (виды) разрешенного использования	-
8.1.	Дополнительные сведения об использовании земельного участка	-
9.	Сведения о земельных участках (землях общего пользования, территории общего пользования), посредством которых обеспечивается доступ	Земли общего пользования
10.	Иные сведения	-

4. Пояснения к сведениям об уточняемом земельном участке с кадастровым номером 42:21:0601004:194 :

1.	-

Сведения об уточняемых земельных участках, необходимые для исправления реестровых ошибок в сведениях о местоположении их границ

1. Сведения о характерных точках границ уточняемого земельного участка с кадастровым номером 42:21:0601004:195 :

Система координат МСК-42, зона 1 **Зона № 1**

Обозначение характерных точек границ	Координаты, м				Метод определения координат	Формулы, примененные для расчета средней квадратической погрешности определения координат характерных точек границ (Mt), с подставленными в такие формулы значениями и итоговые (вычисленные) значения	Описание закрепления точки
	содержатся в Едином государственном реестре недвижимости		определены в результате выполнения комплексных кадастровых работ				
	X	Y	X	Y			
1	2	3	4	5	6	7	8
						-	
н1404У	-	-	503514.72	1339454.34	Метод спутниковых геодезических измерений (определений)	$Mt = \sqrt{(m_0^2 + m_1^2)} = \sqrt{(0,07^2 + 0,07^2)} = 0,10$	-
н1415У	-	-	503521.56	1339448.58	Метод спутниковых геодезических измерений (определений)	$Mt = \sqrt{(m_0^2 + m_1^2)} = \sqrt{(0,07^2 + 0,07^2)} = 0,10$	-
н2928У	-	-	503543.20	1339477.06	Метод спутниковых геодезических измерений (определений)	$Mt = \sqrt{(m_0^2 + m_1^2)} = \sqrt{(0,07^2 + 0,07^2)} = 0,10$	-
н1405У	-	-	503536.40	1339482.88	Метод спутниковых геодезических измерений (определений)	$Mt = \sqrt{(m_0^2 + m_1^2)} = \sqrt{(0,07^2 + 0,07^2)} = 0,10$	-
н1404У	-	-	503514.72	1339454.34	Метод спутниковых геодезических измерений (определений)	$Mt = \sqrt{(m_0^2 + m_1^2)} = \sqrt{(0,07^2 + 0,07^2)} = 0,10$	-

2. Сведения о частях границ уточняемого земельного участка с кадастровым номером 42:21:0601004:195 :

Обозначение части границ		Горизонтальное проложение (S), м	Описание прохождения части границ	Сведения о согласовании местоположения границ (согласовано/спорное)
от т.	до т.			
1	2	3	4	5
н1404У	н1415У	8.94	-	Согласовано
н1415У	н2928У	35.77	-	Согласовано
н2928У	н1405У	8.95	-	Согласовано
н1405У	н1404У	35.84	-	Согласовано

3. Сведения о характеристиках уточняемого земельного участка с кадастровым номером 42:21:0601004:195 :

№ п/п	Наименование характеристики	Значение характеристики
1	2	3
1.	Адрес земельного участка	-
1.1.	Сведения о местоположении земельного участка (при отсутствии адреса) в структурированном в соответствии с федеральной информационной адресной системой виде	-
1.2.	Дополнительные сведения о местоположении земельного	-
2.	Площадь земельного участка ± величина погрешности определения (вычисления) площади (Р ± ΔР), м2	320 ± 6
3.	Формула, примененная для расчета предельной допустимой погрешности определения площади земельного участка, с подставленными значениями и итоговые (вычисленные) значения (ΔР), м2	ΔР=3.5*Mt*√P=3.5*0.1*√320=6
4.	Площадь земельного участка согласно сведениям Единого государственного реестра недвижимости (Ркад), м2	320
5.	Оценка расхождения Р и Ркад (Р - Ркад), м2	-
6.	Предельные минимальный и максимальный размеры земельного участка (Рмин и Рмакс), м2	600 1500
7.	Кадастровый номер или иной государственный учетный номер (инвентарный) объекта недвижимости, расположенного на земельном участке	-
8.	Вид (виды) разрешенного использования	-
8.1.	Дополнительные сведения об использовании земельного участка	-
9.	Сведения о земельных участках (землях общего пользования, территории общего пользования), посредством которых обеспечивается доступ	Земли общего пользования
10.	Иные сведения	-

4. Пояснения к сведениям об уточняемом земельном участке с кадастровым номером 42:21:0601004:195 :

1.	-

Сведения об уточняемых земельных участках, необходимые для исправления реестровых ошибок в сведениях о местоположении их границ

1. Сведения о характерных точках границ уточняемого земельного участка с кадастровым номером 42:21:0601004:196 :

Система координат МСК-42, зона 1 **Зона № 1**

Обозначение характерных точек границ	Координаты, м				Метод определения координат	Формулы, примененные для расчета средней квадратической погрешности определения координат характерных точек границ (Mt), с подставленными в такие формулы значениями и итоговые (вычисленные) значения	Описание закрепления точки
	содержатся в Едином государственном реестре недвижимости		определены в результате выполнения комплексных кадастровых работ				
	X	Y	X	Y			
1	2	3	4	5	6	7	8
						-	
188	503616.90	1339472.55	503617.40	1339472.45	Метод спутниковых геодезических измерений (определений)	$Mt = \sqrt{(m_0^2 + m_1^2)} = \sqrt{(0,07^2 + 0,07^2)} = 0,10$	-
413	503654.48	1339439.97	503654.72	1339439.93	Метод спутниковых геодезических измерений (определений)	$Mt = \sqrt{(m_0^2 + m_1^2)} = \sqrt{(0,07^2 + 0,07^2)} = 0,10$	-
414	503674.14	1339462.91	503674.50	1339462.64	Метод спутниковых геодезических измерений (определений)	$Mt = \sqrt{(m_0^2 + m_1^2)} = \sqrt{(0,07^2 + 0,07^2)} = 0,10$	-
415	503636.69	1339495.37	503637.10	1339495.31	Метод спутниковых геодезических измерений (определений)	$Mt = \sqrt{(m_0^2 + m_1^2)} = \sqrt{(0,07^2 + 0,07^2)} = 0,10$	-
188	503616.90	1339472.55	503617.40	1339472.45	Метод спутниковых геодезических измерений (определений)	$Mt = \sqrt{(m_0^2 + m_1^2)} = \sqrt{(0,07^2 + 0,07^2)} = 0,10$	-

2. Сведения о частях границ уточняемого земельного участка с кадастровым номером 42:21:0601004:196 :

Обозначение части границ		Горизонтальное проложение (S), м	Описание прохождения части границ	Сведения о согласовании местоположения границ (согласовано/спорное)
от т.	до т.			
1	2	3	4	5
188	413	49.50	-	Согласовано
413	414	30.12	-	Согласовано
414	415	49.66	-	Согласовано
415	188	30.18	-	Согласовано

3. Сведения о характеристиках уточняемого земельного участка с кадастровым номером 42:21:0601004:196 :

№ п/п	Наименование характеристики	Значение характеристики
1	2	3
1.	Адрес земельного участка	-
1.1.	Сведения о местоположении земельного участка (при отсутствии адреса) в структурированном в соответствии с федеральной информационной адресной системой виде	-
1.2.	Дополнительные сведения о местоположении земельного	-
2.	Площадь земельного участка ± величина погрешности определения (вычисления) площади (Р ± ΔР), м2	1495 ± 14
3.	Формула, примененная для расчета предельной допустимой погрешности определения площади земельного участка, с подставленными значениями и итоговые (вычисленные) значения (ΔР), м2	ΔР=3.5*Mt*√P=3.5*0.1*√1495=14
4.	Площадь земельного участка согласно сведениям Единого государственного реестра недвижимости (Ркад), м2	1500
5.	Оценка расхождения Р и Ркад (Р - Ркад), м2	5
6.	Предельные минимальный и максимальный размеры земельного участка (Рмин и Рмакс), м2	600 1500
7.	Кадастровый номер или иной государственный учетный номер (инвентарный) объекта недвижимости, расположенного на земельном участке	42:21:0601004:514
8.	Вид (виды) разрешенного использования	-
8.1.	Дополнительные сведения об использовании земельного участка	-
9.	Сведения о земельных участках (землях общего пользования, территории общего пользования), посредством которых обеспечивается доступ	Земли общего пользования
10.	Иные сведения	-

4. Пояснения к сведениям об уточняемом земельном участке с кадастровым номером 42:21:0601004:196 :

1.	-

Сведения об уточняемых земельных участках, необходимые для исправления реестровых ошибок в сведениях о местоположении их границ

1. Сведения о характерных точках границ уточняемого земельного участка с кадастровым номером 42:21:0601004:197 :

Система координат 42.1 **Зона № 1**

Обозначение характерных точек границ	Координаты, м				Метод определения координат	Формулы, примененные для расчета средней квадратической погрешности определения координат характерных точек границ (Mt), с подставленными в такие формулы значениями и итоговые (вычисленные) значения	Описание закрепления точки
	содержатся в Едином государственном реестре недвижимости		определены в результате выполнения комплексных кадастровых работ				
	X	Y	X	Y			
1	2	3	4	5	6	7	8
						-	
414	503674.14	1339462.91	503674.50	1339462.64	Метод спутниковых геодезических измерений (определений)	$Mt = \sqrt{(m_0^2 + m_1^2)} = \sqrt{(0,07^2 + 0,07^2)} = 0,10$	-
413	503654.48	1339439.97	503654.72	1339439.93	Метод спутниковых геодезических измерений (определений)	$Mt = \sqrt{(m_0^2 + m_1^2)} = \sqrt{(0,07^2 + 0,07^2)} = 0,10$	-
187	503656.69	1339438.06	503657.04	1339437.91	Метод спутниковых геодезических измерений (определений)	$Mt = \sqrt{(m_0^2 + m_1^2)} = \sqrt{(0,07^2 + 0,07^2)} = 0,10$	-
416	503676.47	1339460.89	503676.72	1339460.71	Метод спутниковых геодезических измерений (определений)	$Mt = \sqrt{(m_0^2 + m_1^2)} = \sqrt{(0,07^2 + 0,07^2)} = 0,10$	-
414	503674.14	1339462.91	503674.50	1339462.64	Метод спутниковых геодезических измерений (определений)	$Mt = \sqrt{(m_0^2 + m_1^2)} = \sqrt{(0,07^2 + 0,07^2)} = 0,10$	-

2. Сведения о частях границ уточняемого земельного участка с кадастровым номером 42:21:0601004:197 :

Обозначение части границ		Горизонтальное проложение (S), м	Описание прохождения части границ	Сведения о согласовании местоположения границ (согласовано/спорное)
от т.	до т.			
1	2	3	4	5
414	413	30.12	-	Согласовано
413	187	3.08	-	Согласовано
187	416	30.12	-	Согласовано
416	414	2.94	-	Согласовано

3. Сведения о характеристиках уточняемого земельного участка с кадастровым номером 42:21:0601004:197 :

№ п/п	Наименование характеристики	Значение характеристики
1	2	3
1.	Адрес земельного участка	-
1.1.	Сведения о местоположении земельного участка (при отсутствии адреса) в структурированном в соответствии с федеральной информационной адресной системой виде	-
1.2.	Дополнительные сведения о местоположении земельного	-
2.	Площадь земельного участка ± величина погрешности определения (вычисления) площади (Р ± ΔР), м2	91 ± 3
3.	Формула, примененная для расчета предельной допустимой погрешности определения площади земельного участка, с подставленными значениями и итоговые (вычисленные) значения (ΔР), м2	ΔP=3.5*Mt*√P=3.5*0.1*√91=3
4.	Площадь земельного участка согласно сведениям Единого государственного реестра недвижимости (Ркад), м2	91
5.	Оценка расхождения Р и Ркад (Р - Ркад), м2	-
6.	Предельные минимальный и максимальный размеры земельного участка (Рмин и Рмакс), м2	600 1500
7.	Кадастровый номер или иной государственный учетный номер (инвентарный) объекта недвижимости, расположенного на земельном участке	-
8.	Вид (виды) разрешенного использования	-
8.1.	Дополнительные сведения об использовании земельного участка	-
9.	Сведения о земельных участках (землях общего пользования, территории общего пользования), посредством которых обеспечивается доступ	Земли общего пользования
10.	Иные сведения	-

4. Пояснения к сведениям об уточняемом земельном участке с кадастровым номером 42:21:0601004:197 :

1.	-

Сведения об уточняемых земельных участках, необходимые для исправления реестровых ошибок в сведениях о местоположении их границ

1. Сведения о характерных точках границ уточняемого земельного участка с кадастровым номером 42:21:0601004:198 :

Система координат МСК-42, зона 1 **Зона № 1**

Обозначение характерных точек границ	Координаты, м				Метод определения координат	Формулы, примененные для расчета средней квадратической погрешности определения координат характерных точек границ (Mt), с подставленными в такие формулы значениями и итоговые (вычисленные) значения	Описание закрепления точки
	содержатся в Едином государственном реестре недвижимости		определены в результате выполнения комплексных кадастровых работ				
	X	Y	X	Y			
1	2	3	4	5	6	7	8
						-	
302	504031.09	1339658.82	504029.89	1339662.04	Метод спутниковых геодезических измерений (определений)	$Mt = \sqrt{(m_0^2 + m_1^2)} = \sqrt{(0,07^2 + 0,07^2)} = 0,10$	-
301	504069.10	1339628.33	504069.65	1339628.34	Метод спутниковых геодезических измерений (определений)	$Mt = \sqrt{(m_0^2 + m_1^2)} = \sqrt{(0,07^2 + 0,07^2)} = 0,10$	-
417	504088.17	1339650.47	504088.59	1339650.44	Метод спутниковых геодезических измерений (определений)	$Mt = \sqrt{(m_0^2 + m_1^2)} = \sqrt{(0,07^2 + 0,07^2)} = 0,10$	-
418	504049.78	1339683.71	504051.26	1339682.73	Метод спутниковых геодезических измерений (определений)	$Mt = \sqrt{(m_0^2 + m_1^2)} = \sqrt{(0,07^2 + 0,07^2)} = 0,10$	-
н2929У	-	-	504039.46	1339667.98	Метод спутниковых геодезических измерений (определений)	$Mt = \sqrt{(m_0^2 + m_1^2)} = \sqrt{(0,07^2 + 0,07^2)} = 0,10$	-
н2930У	-	-	504036.93	1339670.20	Метод спутниковых геодезических измерений (определений)	$Mt = \sqrt{(m_0^2 + m_1^2)} = \sqrt{(0,07^2 + 0,07^2)} = 0,10$	-
302	504031.09	1339658.82	504029.89	1339662.04	Метод спутниковых геодезических измерений (определений)	$Mt = \sqrt{(m_0^2 + m_1^2)} = \sqrt{(0,07^2 + 0,07^2)} = 0,10$	-

2. Сведения о частях границ уточняемого земельного участка с кадастровым номером 42:21:0601004:198 :

Обозначение части границ		Горизонтальное проложение (S), м	Описание прохождения части границ	Сведения о согласовании местоположения границ (согласовано/спорное)
от т.	до т.			
1	2	3	4	5
302	301	52.12	-	Согласовано

2. Сведения о частях границ уточняемого земельного участка с кадастровым номером 42:21:0601004:198 :

Обозначение части границ		Горизонтальное проложение (S), м	Описание прохождения части границ	Сведения о согласовании местоположения границ (согласовано/спорное)
от т.	до т.			
1	2	3	4	5
301	417	29.11	-	Согласовано
417	418	49.36	-	Согласовано
418	н2929У	18.89	-	Согласовано
н2929У	н2930У	3.37	-	Согласовано
н2930У	302	10.78	-	Согласовано

3. Сведения о характеристиках уточняемого земельного участка с кадастровым номером 42:21:0601004:198 :

№ п/п	Наименование характеристики	Значение характеристики
1	2	3
1.	Адрес земельного участка	-
1.1.	Сведения о местоположении земельного участка (при отсутствии адреса) в структурированном в соответствии с федеральной информационной адресной системой виде	-
1.2.	Дополнительные сведения о местоположении земельного	-
2.	Площадь земельного участка ± величина погрешности определения (вычисления) площади (Р ± ΔР), м2	1472 ± 13
3.	Формула, примененная для расчета предельной допустимой погрешности определения площади земельного участка, с подставленными значениями и итоговые (вычисленные) значения (ΔР), м2	ΔР=3.5*Mt*√P=3.5*0.1*√1472=13
4.	Площадь земельного участка согласно сведениям Единого государственного реестра недвижимости (Ркад), м2	1500
5.	Оценка расхождения Р и Ркад (Р - Ркад), м2	28
6.	Предельные минимальный и максимальный размеры земельного участка (Рмин и Рмакс), м2	600 1500
7.	Кадастровый номер или иной государственный учетный номер (инвентарный) объекта недвижимости, расположенного на земельном участке	42:21:0601004:472
8.	Вид (виды) разрешенного использования	-
8.1.	Дополнительные сведения об использовании земельного участка	-
9.	Сведения о земельных участках (землях общего пользования, территории общего пользования), посредством которых обеспечивается доступ	Земли общего пользования
10.	Иные сведения	-

4. Пояснения к сведениям об уточняемом земельном участке с кадастровым номером 42:21:0601004:198 :

1.	-

Сведения об уточняемых земельных участках, необходимые для исправления реестровых ошибок в сведениях о местоположении их границ

1. Сведения о характерных точках границ уточняемого земельного участка с кадастровым номером 42:21:0601004:199 :

Система координат МСК-42, зона 1 **Зона № 1**

Обозначение характерных точек границ	Координаты, м				Метод определения координат	Формулы, примененные для расчета средней квадратической погрешности определения координат характерных точек границ (Mt), с подставленными в такие формулы значениями и итоговые (вычисленные) значения	Описание закрепления точки
	содержатся в Едином государственном реестре недвижимости		определены в результате выполнения комплексных кадастровых работ				
	X	Y	X	Y			
1	2	3	4	5	6	7	8
						-	
419	504028.05	1339661.26	504028.41	1339663.30	Метод спутниковых геодезических измерений (определений)	$Mt = \sqrt{(m_0^2 + m_1^2)} = \sqrt{(0,07^2 + 0,07^2)} = 0,10$	-
302	504031.09	1339658.82	504029.89	1339662.04	Метод спутниковых геодезических измерений (определений)	$Mt = \sqrt{(m_0^2 + m_1^2)} = \sqrt{(0,07^2 + 0,07^2)} = 0,10$	-
н2930У	-	-	504036.93	1339670.20	Метод спутниковых геодезических измерений (определений)	$Mt = \sqrt{(m_0^2 + m_1^2)} = \sqrt{(0,07^2 + 0,07^2)} = 0,10$	-
н2929У	-	-	504039.46	1339667.98	Метод спутниковых геодезических измерений (определений)	$Mt = \sqrt{(m_0^2 + m_1^2)} = \sqrt{(0,07^2 + 0,07^2)} = 0,10$	-
418	504049.78	1339683.71	504051.26	1339682.73	Метод спутниковых геодезических измерений (определений)	$Mt = \sqrt{(m_0^2 + m_1^2)} = \sqrt{(0,07^2 + 0,07^2)} = 0,10$	-
420	504047.08	1339686.05	504047.61	1339685.90	Метод спутниковых геодезических измерений (определений)	$Mt = \sqrt{(m_0^2 + m_1^2)} = \sqrt{(0,07^2 + 0,07^2)} = 0,10$	-
н2931У	-	-	504034.95	1339670.74	Метод спутниковых геодезических измерений (определений)	$Mt = \sqrt{(m_0^2 + m_1^2)} = \sqrt{(0,07^2 + 0,07^2)} = 0,10$	-
н2932У	-	-	504033.25	1339668.66	Метод спутниковых геодезических измерений (определений)	$Mt = \sqrt{(m_0^2 + m_1^2)} = \sqrt{(0,07^2 + 0,07^2)} = 0,10$	-
н2933У	-	-	504032.45	1339668.10	Метод спутниковых геодезических измерений (определений)	$Mt = \sqrt{(m_0^2 + m_1^2)} = \sqrt{(0,07^2 + 0,07^2)} = 0,10$	-

1. Сведения о характерных точках границ уточняемого земельного участка с кадастровым номером 42:21:0601004:199 :

Система координат МСК-42, зона 1 **Зона № 1**

Обозначение характерных точек границ	Координаты, м				Метод определения координат	Формулы, примененные для расчета средней квадратической погрешности определения координат характерных точек границ (Mt), с подставленными в такие формулы значениями и итоговые (вычисленные) значения	Описание закрепления точки
	содержатся в Едином государственном реестре недвижимости		определены в результате выполнения комплексных кадастровых работ				
	X	Y	X	Y			
1	2	3	4	5	6	7	8
419	504028.05	1339661.26	504028.41	1339663.30	Метод спутниковых геодезических измерений (определений)	$Mt = \sqrt{(m_0^2 + m_1^2)} = \sqrt{(0,07^2 + 0,07^2)} = 0,10$	-

2. Сведения о частях границ уточняемого земельного участка с кадастровым номером 42:21:0601004:199 :

Обозначение части границ		Горизонтальное проложение (S), м	Описание прохождения части границ	Сведения о согласовании местоположения границ (согласовано/спорное)
от т.	до т.			
1	2	3	4	5
419	302	1.94	-	Согласовано
302	н2930У	10.78	-	Согласовано
н2930У	н2929У	3.37	-	Согласовано
н2929У	418	18.89	-	Согласовано
418	420	4.83	-	Согласовано
420	н2931У	19.75	-	Согласовано
н2931У	н2932У	2.69	-	Согласовано
н2932У	н2933У	0.98	-	Согласовано
н2933У	419	6.27	-	Согласовано

3. Сведения о характеристиках уточняемого земельного участка с кадастровым номером 42:21:0601004:199 :

№ п/п	Наименование характеристики	Значение характеристики
1	2	3
1.	Адрес земельного участка	-
1.1.	Сведения о местоположении земельного участка (при отсутствии адреса) в структурированном в соответствии с федеральной информационной адресной системой виде	-
1.2.	Дополнительные сведения о местоположении земельного	-
2.	Площадь земельного участка ± величина погрешности определения (вычисления) площади (Р ± ΔР), м2	116 ± 4
3.	Формула, примененная для расчета предельной допустимой погрешности определения площади земельного участка, с подставленными значениями и итоговые (вычисленные) значения (ΔР), м2	$\Delta P = 3.5 * Mt * \sqrt{P} = 3.5 * 0.1 * \sqrt{116} = 4$
4.	Площадь земельного участка согласно сведениям Единого государственного реестра недвижимости (Ркад), м2	116
5.	Оценка расхождения Р и Ркад (Р - Ркад), м2	-

3. Сведения о характеристиках уточняемого земельного участка с кадастровым номером 42:21:0601004:199 :

№ п/п	Наименование характеристики	Значение характеристики
1	2	3
6.	Предельные минимальный и максимальный размеры земельного участка (Рмин и Рмакс), м2	600 1500
7.	Кадастровый номер или иной государственный учетный номер (инвентарный) объекта недвижимости, расположенного на земельном участке	-
8.	Вид (виды) разрешенного использования	-
8.1.	Дополнительные сведения об использовании земельного участка	-
9.	Сведения о земельных участках (землях общего пользования, территории общего пользования), посредством которых обеспечивается доступ	Земли общего пользования
10.	Иные сведения	-

4. Пояснения к сведениям об уточняемом земельном участке с кадастровым номером 42:21:0601004:199 :

1.	-

Сведения об уточняемых земельных участках, необходимые для исправления реестровых ошибок в сведениях о местоположении их границ

1. Сведения о характерных точках границ уточняемого земельного участка с кадастровым номером 42:21:0601004:200 :

Система координат МСК-42, зона 1 **Зона № 1**

Обозначение характерных точек границ	Координаты, м				Метод определения координат	Формулы, примененные для расчета средней квадратической погрешности определения координат характерных точек границ (Mt), с подставленными в такие формулы значениями и итоговые (вычисленные) значения	Описание закрепления точки
	содержатся в Едином государственном реестре недвижимости		определены в результате выполнения комплексных кадастровых работ				
	X	Y	X	Y			
1	2	3	4	5	6	7	8
						-	
421	503796.00	1339485.14	503796.45	1339485.27	Метод спутниковых геодезических измерений (определений)	$Mt = \sqrt{(m_0^2 + m_1^2)} = \sqrt{(0,07^2 + 0,07^2)} = 0,10$	-
422	503833.74	1339452.44	503833.91	1339452.76	Метод спутниковых геодезических измерений (определений)	$Mt = \sqrt{(m_0^2 + m_1^2)} = \sqrt{(0,07^2 + 0,07^2)} = 0,10$	-
270	503853.75	1339474.71	503853.27	1339475.51	Метод спутниковых геодезических измерений (определений)	$Mt = \sqrt{(m_0^2 + m_1^2)} = \sqrt{(0,07^2 + 0,07^2)} = 0,10$	-
269	503815.73	1339507.65	503816.20	1339507.74	Метод спутниковых геодезических измерений (определений)	$Mt = \sqrt{(m_0^2 + m_1^2)} = \sqrt{(0,07^2 + 0,07^2)} = 0,10$	-
421	503796.00	1339485.14	503796.45	1339485.27	Метод спутниковых геодезических измерений (определений)	$Mt = \sqrt{(m_0^2 + m_1^2)} = \sqrt{(0,07^2 + 0,07^2)} = 0,10$	-

2. Сведения о частях границ уточняемого земельного участка с кадастровым номером 42:21:0601004:200 :

Обозначение части границ		Горизонтальное проложение (S), м	Описание прохождения части границ	Сведения о согласовании местоположения границ (согласовано/спорное)
от т.	до т.			
1	2	3	4	5
421	422	49.60	-	Согласовано
422	270	29.87	-	Согласовано
270	269	49.12	-	Согласовано
269	421	29.92	-	Согласовано

3. Сведения о характеристиках уточняемого земельного участка с кадастровым номером 42:21:0601004:200 :

№ п/п	Наименование характеристики	Значение характеристики
1	2	3
1.	Адрес земельного участка	-
1.1.	Сведения о местоположении земельного участка (при отсутствии адреса) в структурированном в соответствии с федеральной информационной адресной системой виде	-
1.2.	Дополнительные сведения о местоположении земельного	-
2.	Площадь земельного участка ± величина погрешности определения (вычисления) площади (Р ± ΔР), м2	1476 ± 13
3.	Формула, примененная для расчета предельной допустимой погрешности определения площади земельного участка, с подставленными значениями и итоговые (вычисленные) значения (ΔР), м2	ΔР=3.5*Mt*√P=3.5*0.1*√1476=13
4.	Площадь земельного участка согласно сведениям Единого государственного реестра недвижимости (Ркад), м2	1500
5.	Оценка расхождения Р и Ркад (Р - Ркад), м2	24
6.	Предельные минимальный и максимальный размеры земельного участка (Рмин и Рмакс), м2	600 1500
7.	Кадастровый номер или иной государственный учетный номер (инвентарный) объекта недвижимости, расположенного на земельном участке	42:21:0601004:462
8.	Вид (виды) разрешенного использования	-
8.1.	Дополнительные сведения об использовании земельного участка	-
9.	Сведения о земельных участках (землях общего пользования, территории общего пользования), посредством которых обеспечивается доступ	Земли общего пользования
10.	Иные сведения	-

4. Пояснения к сведениям об уточняемом земельном участке с кадастровым номером 42:21:0601004:200 :

1.	-

Сведения об уточняемых земельных участках, необходимые для исправления реестровых ошибок в сведениях о местоположении их границ

1. Сведения о характерных точках границ уточняемого земельного участка с кадастровым номером 42:21:0601004:201 :

Система координат МСК-42, зона 1 **Зона № 1**

Обозначение характерных точек границ	Координаты, м				Метод определения координат	Формулы, примененные для расчета средней квадратической погрешности определения координат характерных точек границ (Mt), с подставленными в такие формулы значениями и итоговые (вычисленные) значения	Описание закрепления точки
	содержатся в Едином государственном реестре недвижимости		определены в результате выполнения комплексных кадастровых работ				
	X	Y	X	Y			
1	2	3	4	5	6	7	8
						-	
422	503833.74	1339452.44	503833.91	1339452.76	Метод спутниковых геодезических измерений (определений)	$Mt = \sqrt{(m_0^2 + m_1^2)} = \sqrt{(0,07^2 + 0,07^2)} = 0,10$	-
423	503835.53	1339450.90	503835.61	1339451.29	Метод спутниковых геодезических измерений (определений)	$Mt = \sqrt{(m_0^2 + m_1^2)} = \sqrt{(0,07^2 + 0,07^2)} = 0,10$	-
271	503855.26	1339473.40	503854.91	1339474.15	Метод спутниковых геодезических измерений (определений)	$Mt = \sqrt{(m_0^2 + m_1^2)} = \sqrt{(0,07^2 + 0,07^2)} = 0,10$	-
270	503853.75	1339474.71	503853.27	1339475.51	Метод спутниковых геодезических измерений (определений)	$Mt = \sqrt{(m_0^2 + m_1^2)} = \sqrt{(0,07^2 + 0,07^2)} = 0,10$	-
422	503833.74	1339452.44	503833.91	1339452.76	Метод спутниковых геодезических измерений (определений)	$Mt = \sqrt{(m_0^2 + m_1^2)} = \sqrt{(0,07^2 + 0,07^2)} = 0,10$	-

2. Сведения о частях границ уточняемого земельного участка с кадастровым номером 42:21:0601004:201 :

Обозначение части границ		Горизонтальное проложение (S), м	Описание прохождения части границ	Сведения о согласовании местоположения границ (согласовано/спорное)
от т.	до т.			
1	2	3	4	5
422	423	2.25	-	Согласовано
423	271	29.92	-	Согласовано
271	270	2.13	-	Согласовано
270	422	29.87	-	Согласовано

3. Сведения о характеристиках уточняемого земельного участка с кадастровым номером 42:21:0601004:201 :

№ п/п	Наименование характеристики	Значение характеристики
1	2	3
1.	Адрес земельного участка	-
1.1.	Сведения о местоположении земельного участка (при отсутствии адреса) в структурированном в соответствии с федеральной информационной адресной системой виде	-
1.2.	Дополнительные сведения о местоположении земельного	-
2.	Площадь земельного участка ± величина погрешности определения (вычисления) площади (Р ± ΔР), м2	65 ± 3
3.	Формула, примененная для расчета предельной допустимой погрешности определения площади земельного участка, с подставленными значениями и итоговые (вычисленные) значения (ΔР), м2	ΔP=3.5*Mt*√P=3.5*0.1*√65=3
4.	Площадь земельного участка согласно сведениям Единого государственного реестра недвижимости (Ркад), м2	65
5.	Оценка расхождения Р и Ркад (Р - Ркад), м2	-
6.	Предельные минимальный и максимальный размеры земельного участка (Рмин и Рмакс), м2	600 1500
7.	Кадастровый номер или иной государственный учетный номер (инвентарный) объекта недвижимости, расположенного на земельном участке	-
8.	Вид (виды) разрешенного использования	-
8.1.	Дополнительные сведения об использовании земельного участка	-
9.	Сведения о земельных участках (землях общего пользования, территории общего пользования), посредством которых обеспечивается доступ	Земли общего пользования
10.	Иные сведения	-

4. Пояснения к сведениям об уточняемом земельном участке с кадастровым номером 42:21:0601004:201 :

1.	-

Сведения об уточняемых земельных участках, необходимые для исправления реестровых ошибок в сведениях о местоположении их границ

1. Сведения о характерных точках границ уточняемого земельного участка с кадастровым номером 42:21:0601004:202 :

Система координат 42.1 **Зона № 1**

Обозначение характерных точек границ	Координаты, м				Метод определения координат	Формулы, примененные для расчета средней квадратической погрешности определения координат характерных точек границ (Mt), с подставленными в такие формулы значениями и итоговые (вычисленные) значения	Описание закрепления точки
	содержатся в Едином государственном реестре недвижимости		определены в результате выполнения комплексных кадастровых работ				
	X	Y	X	Y			
1	2	3	4	5	6	7	8
						-	
180	503621.59	1339589.39	503622.60	1339589.94	Метод спутниковых геодезических измерений (определений)	$Mt = \sqrt{(m_0^2 + m_1^2)} = \sqrt{(0,07^2 + 0,07^2)} = 0,10$	-
179	503630.43	1339581.75	503631.72	1339581.60	Метод спутниковых геодезических измерений (определений)	$Mt = \sqrt{(m_0^2 + m_1^2)} = \sqrt{(0,07^2 + 0,07^2)} = 0,10$	-
174	503652.76	1339606.29	503653.13	1339607.25	Метод спутниковых геодезических измерений (определений)	$Mt = \sqrt{(m_0^2 + m_1^2)} = \sqrt{(0,07^2 + 0,07^2)} = 0,10$	-
173	503643.27	1339614.49	503644.30	1339615.08	Метод спутниковых геодезических измерений (определений)	$Mt = \sqrt{(m_0^2 + m_1^2)} = \sqrt{(0,07^2 + 0,07^2)} = 0,10$	-
180	503621.59	1339589.39	503622.60	1339589.94	Метод спутниковых геодезических измерений (определений)	$Mt = \sqrt{(m_0^2 + m_1^2)} = \sqrt{(0,07^2 + 0,07^2)} = 0,10$	-

2. Сведения о частях границ уточняемого земельного участка с кадастровым номером 42:21:0601004:202 :

Обозначение части границ		Горизонтальное проложение (S), м	Описание прохождения части границ	Сведения о согласовании местоположения границ (согласовано/спорное)
от т.	до т.			
1	2	3	4	5
180	179	12.36	-	Согласовано
179	174	33.41	-	Согласовано
174	173	11.80	-	Согласовано
173	180	33.21	-	Согласовано

3. Сведения о характеристиках уточняемого земельного участка с кадастровым номером 42:21:0601004:202 :

№ п/п	Наименование характеристики	Значение характеристики
1	2	3
1.	Адрес земельного участка	-
1.1.	Сведения о местоположении земельного участка (при отсутствии адреса) в структурированном в соответствии с федеральной информационной адресной системой виде	-
1.2.	Дополнительные сведения о местоположении земельного	-
2.	Площадь земельного участка ± величина погрешности определения (вычисления) площади (Р ± ΔР), м2	402 ± 7
3.	Формула, примененная для расчета предельной допустимой погрешности определения площади земельного участка, с подставленными значениями и итоговые (вычисленные) значения (ΔР), м2	ΔР=3.5*Mt*√P=3.5*0.1*√402=7
4.	Площадь земельного участка согласно сведениям Единого государственного реестра недвижимости (Ркад), м2	402
5.	Оценка расхождения Р и Ркад (Р - Ркад), м2	-
6.	Предельные минимальный и максимальный размеры земельного участка (Рмин и Рмакс), м2	600 1500
7.	Кадастровый номер или иной государственный учетный номер (инвентарный) объекта недвижимости, расположенного на земельном участке	-
8.	Вид (виды) разрешенного использования	-
8.1.	Дополнительные сведения об использовании земельного участка	-
9.	Сведения о земельных участках (землях общего пользования, территории общего пользования), посредством которых обеспечивается доступ	Земли общего пользования
10.	Иные сведения	-

4. Пояснения к сведениям об уточняемом земельном участке с кадастровым номером 42:21:0601004:202 :

1.	-

Сведения об уточняемых земельных участках, необходимые для исправления реестровых ошибок в сведениях о местоположении их границ

1. Сведения о характерных точках границ уточняемого земельного участка с кадастровым номером 42:21:0601004:203 :

Система координат 42.1 **Зона № 1**

Обозначение характерных точек границ	Координаты, м				Метод определения координат	Формулы, примененные для расчета средней квадратической погрешности определения координат характерных точек границ (Mt), с подставленными в такие формулы значениями и итоговые (вычисленные) значения	Описание закрепления точки
	содержатся в Едином государственном реестре недвижимости		определены в результате выполнения комплексных кадастровых работ				
	X	Y	X	Y			
1	2	3	4	5	6	7	8
						-	
179	503630.43	1339581.75	503631.72	1339581.60	Метод спутниковых геодезических измерений (определений)	$Mt = \sqrt{(m_0^2 + m_1^2)} = \sqrt{(0,07^2 + 0,07^2)} = 0,10$	-
178	503664.97	1339551.90	503665.43	1339551.74	Метод спутниковых геодезических измерений (определений)	$Mt = \sqrt{(m_0^2 + m_1^2)} = \sqrt{(0,07^2 + 0,07^2)} = 0,10$	-
175	503686.63	1339577.03	503687.15	1339577.12	Метод спутниковых геодезических измерений (определений)	$Mt = \sqrt{(m_0^2 + m_1^2)} = \sqrt{(0,07^2 + 0,07^2)} = 0,10$	-
174	503652.76	1339606.29	503653.13	1339607.25	Метод спутниковых геодезических измерений (определений)	$Mt = \sqrt{(m_0^2 + m_1^2)} = \sqrt{(0,07^2 + 0,07^2)} = 0,10$	-
179	503630.43	1339581.75	503631.72	1339581.60	Метод спутниковых геодезических измерений (определений)	$Mt = \sqrt{(m_0^2 + m_1^2)} = \sqrt{(0,07^2 + 0,07^2)} = 0,10$	-

2. Сведения о частях границ уточняемого земельного участка с кадастровым номером 42:21:0601004:203 :

Обозначение части границ		Горизонтальное проложение (S), м	Описание прохождения части границ	Сведения о согласовании местоположения границ (согласовано/спорное)
от т.	до т.			
1	2	3	4	5
179	178	45.03	-	Согласовано
178	175	33.41	-	Согласовано
175	174	45.44	-	Согласовано
174	179	33.41	-	Согласовано

3. Сведения о характеристиках уточняемого земельного участка с кадастровым номером 42:21:0601004:203 :

№ п/п	Наименование характеристики	Значение характеристики
1	2	3
1.	Адрес земельного участка	-
1.1.	Сведения о местоположении земельного участка (при отсутствии адреса) в структурированном в соответствии с федеральной информационной адресной системой виде	-
1.2.	Дополнительные сведения о местоположении земельного	-
2.	Площадь земельного участка ± величина погрешности определения (вычисления) площади (Р ± ΔР), м2	1511 ± 14
3.	Формула, примененная для расчета предельной допустимой погрешности определения площади земельного участка, с подставленными значениями и итоговые (вычисленные) значения (ΔР), м2	ΔР=3.5*Mt*√P=3.5*0.1*√1511=14
4.	Площадь земельного участка согласно сведениям Единого государственного реестра недвижимости (Ркад), м2	1500
5.	Оценка расхождения Р и Ркад (Р - Ркад), м2	11
6.	Предельные минимальный и максимальный размеры земельного участка (Рмин и Рмакс), м2	600 1500
7.	Кадастровый номер или иной государственный учетный номер (инвентарный) объекта недвижимости, расположенного на земельном участке	42:21:0601004:507
8.	Вид (виды) разрешенного использования	-
8.1.	Дополнительные сведения об использовании земельного участка	-
9.	Сведения о земельных участках (землях общего пользования, территории общего пользования), посредством которых обеспечивается доступ	Земли общего пользования
10.	Иные сведения	-

4. Пояснения к сведениям об уточняемом земельном участке с кадастровым номером 42:21:0601004:203 :

1.	-

Сведения об уточняемых земельных участках, необходимые для исправления реестровых ошибок в сведениях о местоположении их границ

1. Сведения о характерных точках границ уточняемого земельного участка с кадастровым номером 42:21:0601004:204 :

Система координат МСК-42, зона 1 **Зона № 1**

Обозначение характерных точек границ	Координаты, м				Метод определения координат	Формулы, примененные для расчета средней квадратической погрешности определения координат характерных точек границ (Mt), с подставленными в такие формулы значениями и итоговые (вычисленные) значения	Описание закрепления точки
	содержатся в Едином государственном реестре недвижимости		определены в результате выполнения комплексных кадастровых работ				
	X	Y	X	Y			
1	2	3	4	5	6	7	8
						-	
424	503796.36	1339603.27	503796.31	1339603.28	Метод спутниковых геодезических измерений (определений)	$Mt = \sqrt{(m_0^2 + m_1^2)} = \sqrt{(0,07^2 + 0,07^2)} = 0,10$	-
425	503776.63	1339580.81	503776.71	1339580.78	Метод спутниковых геодезических измерений (определений)	$Mt = \sqrt{(m_0^2 + m_1^2)} = \sqrt{(0,07^2 + 0,07^2)} = 0,10$	-
368	503778.57	1339579.12	503778.54	1339579.12	Метод спутниковых геодезических измерений (определений)	$Mt = \sqrt{(m_0^2 + m_1^2)} = \sqrt{(0,07^2 + 0,07^2)} = 0,10$	-
191	503798.17	1339601.71	503798.15	1339601.60	Метод спутниковых геодезических измерений (определений)	$Mt = \sqrt{(m_0^2 + m_1^2)} = \sqrt{(0,07^2 + 0,07^2)} = 0,10$	-
424	503796.36	1339603.27	503796.31	1339603.28	Метод спутниковых геодезических измерений (определений)	$Mt = \sqrt{(m_0^2 + m_1^2)} = \sqrt{(0,07^2 + 0,07^2)} = 0,10$	-

2. Сведения о частях границ уточняемого земельного участка с кадастровым номером 42:21:0601004:204 :

Обозначение части границ		Горизонтальное проложение (S), м	Описание прохождения части границ	Сведения о согласовании местоположения границ (согласовано/спорное)
от т.	до т.			
1	2	3	4	5
424	425	29.84	-	Согласовано
425	368	2.47	-	Согласовано
368	191	29.83	-	Согласовано
191	424	2.49	-	Согласовано

3. Сведения о характеристиках уточняемого земельного участка с кадастровым номером 42:21:0601004:204 :

№ п/п	Наименование характеристики	Значение характеристики
1	2	3
1.	Адрес земельного участка	-
1.1.	Сведения о местоположении земельного участка (при отсутствии адреса) в структурированном в соответствии с федеральной информационной адресной системой виде	-
1.2.	Дополнительные сведения о местоположении земельного	-
2.	Площадь земельного участка ± величина погрешности определения (вычисления) площади (Р ± ΔР), м2	74 ± 3
3.	Формула, примененная для расчета предельной допустимой погрешности определения площади земельного участка, с подставленными значениями и итоговые (вычисленные) значения (ΔР), м2	ΔP=3.5*Mt*√P=3.5*0.1*√74=3
4.	Площадь земельного участка согласно сведениям Единого государственного реестра недвижимости (Ркад), м2	74
5.	Оценка расхождения Р и Ркад (Р - Ркад), м2	-
6.	Предельные минимальный и максимальный размеры земельного участка (Рмин и Рмакс), м2	600 1500
7.	Кадастровый номер или иной государственный учетный номер (инвентарный) объекта недвижимости, расположенного на земельном участке	-
8.	Вид (виды) разрешенного использования	-
8.1.	Дополнительные сведения об использовании земельного участка	-
9.	Сведения о земельных участках (землях общего пользования, территории общего пользования), посредством которых обеспечивается доступ	Земли общего пользования
10.	Иные сведения	-

4. Пояснения к сведениям об уточняемом земельном участке с кадастровым номером 42:21:0601004:204 :

1.	-

Сведения об уточняемых земельных участках, необходимые для исправления реестровых ошибок в сведениях о местоположении их границ

1. Сведения о характерных точках границ уточняемого земельного участка с кадастровым номером 42:21:0601004:205 :

Система координат МСК-42, зона 1 **Зона № 1**

Обозначение характерных точек границ	Координаты, м				Метод определения координат	Формулы, примененные для расчета средней квадратической погрешности определения координат характерных точек границ (Mt), с подставленными в такие формулы значениями и итоговые (вычисленные) значения	Описание закрепления точки
	содержатся в Едином государственном реестре недвижимости		определены в результате выполнения комплексных кадастровых работ				
	X	Y	X	Y			
1	2	3	4	5	6	7	8
						-	
366	503738.78	1339613.60	503739.27	1339613.47	Метод спутниковых геодезических измерений (определений)	$Mt = \sqrt{(m_0^2 + m_1^2)} = \sqrt{(0,07^2 + 0,07^2)} = 0,10$	-
365	-	-	503774.56	1339582.77	Метод спутниковых геодезических измерений (определений)	$Mt = \sqrt{(m_0^2 + m_1^2)} = \sqrt{(0,07^2 + 0,07^2)} = 0,10$	-
425	503776.63	1339580.81	503776.71	1339580.78	Метод спутниковых геодезических измерений (определений)	$Mt = \sqrt{(m_0^2 + m_1^2)} = \sqrt{(0,07^2 + 0,07^2)} = 0,10$	-
424	503796.36	1339603.27	503796.31	1339603.28	Метод спутниковых геодезических измерений (определений)	$Mt = \sqrt{(m_0^2 + m_1^2)} = \sqrt{(0,07^2 + 0,07^2)} = 0,10$	-
194	503758.38	1339636.20	503758.89	1339636.12	Метод спутниковых геодезических измерений (определений)	$Mt = \sqrt{(m_0^2 + m_1^2)} = \sqrt{(0,07^2 + 0,07^2)} = 0,10$	-
н2934У	-	-	503754.17	1339631.16	Метод спутниковых геодезических измерений (определений)	$Mt = \sqrt{(m_0^2 + m_1^2)} = \sqrt{(0,07^2 + 0,07^2)} = 0,10$	-
366	503738.78	1339613.60	503739.27	1339613.47	Метод спутниковых геодезических измерений (определений)	$Mt = \sqrt{(m_0^2 + m_1^2)} = \sqrt{(0,07^2 + 0,07^2)} = 0,10$	-

2. Сведения о частях границ уточняемого земельного участка с кадастровым номером 42:21:0601004:205 :

Обозначение части границ		Горизонтальное проложение (S), м	Описание прохождения части границ	Сведения о согласовании местоположения границ (согласовано/спорное)
от т.	до т.			
1	2	3	4	5
366	365	46.77	-	Согласовано

2. Сведения о частях границ уточняемого земельного участка с кадастровым номером 42:21:0601004:205 :

Обозначение части границ		Горизонтальное проложение (S), м	Описание прохождения части границ	Сведения о согласовании местоположения границ (согласовано/спорное)
от т.	до т.			
1	2	3	4	5
365	425	2.93	-	Согласовано
425	424	29.84	-	Согласовано
424	194	49.79	-	Согласовано
194	н2934У	6.85	-	Согласовано
н2934У	366	23.13	-	Согласовано

3. Сведения о характеристиках уточняемого земельного участка с кадастровым номером 42:21:0601004:205 :

№ п/п	Наименование характеристики	Значение характеристики
1	2	3
1.	Адрес земельного участка	-
1.1.	Сведения о местоположении земельного участка (при отсутствии адреса) в структурированном в соответствии с федеральной информационной адресной системой виде	-
1.2.	Дополнительные сведения о местоположении земельного	-
2.	Площадь земельного участка ± величина погрешности определения (вычисления) площади (Р ± ΔР), м2	1490 ± 14
3.	Формула, примененная для расчета предельной допустимой погрешности определения площади земельного участка, с подставленными значениями и итоговые (вычисленные) значения (ΔР), м2	ΔР=3.5*Mt*√P=3.5*0.1*√1490=14
4.	Площадь земельного участка согласно сведениям Единого государственного реестра недвижимости (Ркад), м2	1500
5.	Оценка расхождения Р и Ркад (Р - Ркад), м2	10
6.	Предельные минимальный и максимальный размеры земельного участка (Рмин и Рмакс), м2	600 1500
7.	Кадастровый номер или иной государственный учетный номер (инвентарный) объекта недвижимости, расположенного на земельном участке	42:21:0601004:481
8.	Вид (виды) разрешенного использования	-
8.1.	Дополнительные сведения об использовании земельного участка	-
9.	Сведения о земельных участках (землях общего пользования, территории общего пользования), посредством которых обеспечивается доступ	Земли общего пользования
10.	Иные сведения	-

4. Пояснения к сведениям об уточняемом земельном участке с кадастровым номером 42:21:0601004:205 :

1.	-

Сведения об уточняемых земельных участках, необходимые для исправления реестровых ошибок в сведениях о местоположении их границ

1. Сведения о характерных точках границ уточняемого земельного участка с кадастровым номером 42:21:0601004:206 :

Система координат МСК-42, зона 1 **Зона № 1**

Обозначение характерных точек границ	Координаты, м				Метод определения координат	Формулы, примененные для расчета средней квадратической погрешности определения координат характерных точек границ (Mt), с подставленными в такие формулы значениями и итоговые (вычисленные) значения	Описание закрепления точки
	содержатся в Едином государственном реестре недвижимости		определены в результате выполнения комплексных кадастровых работ				
	X	Y	X	Y			
1	2	3	4	5	6	7	8
						-	
319	503882.32	1339490.67	503880.35	1339491.65	Метод спутниковых геодезических измерений (определений)	$Mt = \sqrt{(m_0^2 + m_1^2)} = \sqrt{(0,07^2 + 0,07^2)} = 0,10$	-
412	503862.56	1339468.14	503861.00	1339469.01	Метод спутниковых геодезических измерений (определений)	$Mt = \sqrt{(m_0^2 + m_1^2)} = \sqrt{(0,07^2 + 0,07^2)} = 0,10$	-
411	503864.14	1339466.76	503862.69	1339467.59	Метод спутниковых геодезических измерений (определений)	$Mt = \sqrt{(m_0^2 + m_1^2)} = \sqrt{(0,07^2 + 0,07^2)} = 0,10$	-
320	503884.12	1339489.12	503882.11	1339490.17	Метод спутниковых геодезических измерений (определений)	$Mt = \sqrt{(m_0^2 + m_1^2)} = \sqrt{(0,07^2 + 0,07^2)} = 0,10$	-
319	503882.32	1339490.67	503880.35	1339491.65	Метод спутниковых геодезических измерений (определений)	$Mt = \sqrt{(m_0^2 + m_1^2)} = \sqrt{(0,07^2 + 0,07^2)} = 0,10$	-

2. Сведения о частях границ уточняемого земельного участка с кадастровым номером 42:21:0601004:206 :

Обозначение части границ		Горизонтальное проложение (S), м	Описание прохождения части границ	Сведения о согласовании местоположения границ (согласовано/спорное)
от т.	до т.			
1	2	3	4	5
319	412	29.78	-	Согласовано
412	411	2.21	-	Согласовано
411	320	29.78	-	Согласовано
320	319	2.30	-	Согласовано

3. Сведения о характеристиках уточняемого земельного участка с кадастровым номером 42:21:0601004:206 :

№ п/п	Наименование характеристики	Значение характеристики
1	2	3
1.	Адрес земельного участка	-
1.1.	Сведения о местоположении земельного участка (при отсутствии адреса) в структурированном в соответствии с федеральной информационной адресной системой виде	-
1.2.	Дополнительные сведения о местоположении земельного	-
2.	Площадь земельного участка ± величина погрешности определения (вычисления) площади (Р ± ΔР), м2	67 ± 3
3.	Формула, примененная для расчета предельной допустимой погрешности определения площади земельного участка, с подставленными значениями и итоговые (вычисленные) значения (ΔР), м2	ΔP=3.5*Mt*√P=3.5*0.1*√67=3
4.	Площадь земельного участка согласно сведениям Единого государственного реестра недвижимости (Ркад), м2	67
5.	Оценка расхождения Р и Ркад (Р - Ркад), м2	-
6.	Предельные минимальный и максимальный размеры земельного участка (Рмин и Рмакс), м2	600 1500
7.	Кадастровый номер или иной государственный учетный номер (инвентарный) объекта недвижимости, расположенного на земельном участке	-
8.	Вид (виды) разрешенного использования	-
8.1.	Дополнительные сведения об использовании земельного участка	-
9.	Сведения о земельных участках (землях общего пользования, территории общего пользования), посредством которых обеспечивается доступ	Земли общего пользования
10.	Иные сведения	-

4. Пояснения к сведениям об уточняемом земельном участке с кадастровым номером 42:21:0601004:206 :

1.	-

Сведения об уточняемых земельных участках, необходимые для исправления реестровых ошибок в сведениях о местоположении их границ

1. Сведения о характерных точках границ уточняемого земельного участка с кадастровым номером 42:21:0601004:207 :

Система координат МСК-42, зона 1 **Зона № 1**

Обозначение характерных точек границ	Координаты, м				Метод определения координат	Формулы, примененные для расчета средней квадратической погрешности определения координат характерных точек границ (Mt), с подставленными в такие формулы значениями и итоговые (вычисленные) значения	Описание закрепления точки
	содержатся в Едином государственном реестре недвижимости		определены в результате выполнения комплексных кадастровых работ				
	X	Y	X	Y			
1	2	3	4	5	6	7	8
						-	
410	503902.08	1339433.93	503902.41	1339433.81	Метод спутниковых геодезических измерений (определений)	$Mt = \sqrt{(m_0^2 + m_1^2)} = \sqrt{(0,07^2 + 0,07^2)} = 0,10$	-
321	503921.84	1339456.45	503922.35	1339456.45	Метод спутниковых геодезических измерений (определений)	$Mt = \sqrt{(m_0^2 + m_1^2)} = \sqrt{(0,07^2 + 0,07^2)} = 0,10$	-
320	503884.12	1339489.12	503882.11	1339490.17	Метод спутниковых геодезических измерений (определений)	$Mt = \sqrt{(m_0^2 + m_1^2)} = \sqrt{(0,07^2 + 0,07^2)} = 0,10$	-
411	503864.14	1339466.76	503862.69	1339467.59	Метод спутниковых геодезических измерений (определений)	$Mt = \sqrt{(m_0^2 + m_1^2)} = \sqrt{(0,07^2 + 0,07^2)} = 0,10$	-
410	503902.08	1339433.93	503902.41	1339433.81	Метод спутниковых геодезических измерений (определений)	$Mt = \sqrt{(m_0^2 + m_1^2)} = \sqrt{(0,07^2 + 0,07^2)} = 0,10$	-

2. Сведения о частях границ уточняемого земельного участка с кадастровым номером 42:21:0601004:207 :

Обозначение части границ		Горизонтальное проложение (S), м	Описание прохождения части границ	Сведения о согласовании местоположения границ (согласовано/спорное)
от т.	до т.			
1	2	3	4	5
410	321	30.17	-	Согласовано
321	320	52.50	-	Согласовано
320	411	29.78	-	Согласовано
411	410	52.14	-	Согласовано

3. Сведения о характеристиках уточняемого земельного участка с кадастровым номером 42:21:0601004:207 :

№ п/п	Наименование характеристики	Значение характеристики
1	2	3
1.	Адрес земельного участка	-
1.1.	Сведения о местоположении земельного участка (при отсутствии адреса) в структурированном в соответствии с федеральной информационной адресной системой виде	-
1.2.	Дополнительные сведения о местоположении земельного	-
2.	Площадь земельного участка ± величина погрешности определения (вычисления) площади (Р ± ΔР), м2	1568 ± 14
3.	Формула, примененная для расчета предельной допустимой погрешности определения площади земельного участка, с подставленными значениями и итоговые (вычисленные) значения (ΔР), м2	ΔР=3.5*Mt*√P=3.5*0.1*√1568=14
4.	Площадь земельного участка согласно сведениям Единого государственного реестра недвижимости (Ркад), м2	1500
5.	Оценка расхождения Р и Ркад (Р - Ркад), м2	68
6.	Предельные минимальный и максимальный размеры земельного участка (Рмин и Рмакс), м2	600 1500
7.	Кадастровый номер или иной государственный учетный номер (инвентарный) объекта недвижимости, расположенного на земельном участке	42:21:0601004:497
8.	Вид (виды) разрешенного использования	-
8.1.	Дополнительные сведения об использовании земельного участка	-
9.	Сведения о земельных участках (землях общего пользования, территории общего пользования), посредством которых обеспечивается доступ	Земли общего пользования
10.	Иные сведения	-

4. Пояснения к сведениям об уточняемом земельном участке с кадастровым номером 42:21:0601004:207 :

1.	-

Сведения об уточняемых земельных участках, необходимые для исправления реестровых ошибок в сведениях о местоположении их границ

1. Сведения о характерных точках границ уточняемого земельного участка с кадастровым номером 42:21:0601004:208 :

Система координат МСК-42, зона 1 **Зона № 1**

Обозначение характерных точек границ	Координаты, м				Метод определения координат	Формулы, примененные для расчета средней квадратической погрешности определения координат характерных точек границ (Mt), с подставленными в такие формулы значениями и итоговые (вычисленные) значения	Описание закрепления точки
	содержатся в Едином государственном реестре недвижимости		определены в результате выполнения комплексных кадастровых работ				
	X	Y	X	Y			
1	2	3	4	5	6	7	8
						-	
426	503951.74	1339569.19	503952.53	1339570.06	Метод спутниковых геодезических измерений (определений)	$Mt = \sqrt{(m_0^2 + m_1^2)} = \sqrt{(0,07^2 + 0,07^2)} = 0,10$	-
427	503989.45	1339537.15	503991.06	1339537.35	Метод спутниковых геодезических измерений (определений)	$Mt = \sqrt{(m_0^2 + m_1^2)} = \sqrt{(0,07^2 + 0,07^2)} = 0,10$	-
314	504009.64	1339559.82	504010.51	1339559.88	Метод спутниковых геодезических измерений (определений)	$Mt = \sqrt{(m_0^2 + m_1^2)} = \sqrt{(0,07^2 + 0,07^2)} = 0,10$	-
313	-	-	503989.31	1339578.38	Метод спутниковых геодезических измерений (определений)	$Mt = \sqrt{(m_0^2 + m_1^2)} = \sqrt{(0,07^2 + 0,07^2)} = 0,10$	-
312	503972.12	1339591.78	503971.84	1339593.06	Метод спутниковых геодезических измерений (определений)	$Mt = \sqrt{(m_0^2 + m_1^2)} = \sqrt{(0,07^2 + 0,07^2)} = 0,10$	-
426	503951.74	1339569.19	503952.53	1339570.06	Метод спутниковых геодезических измерений (определений)	$Mt = \sqrt{(m_0^2 + m_1^2)} = \sqrt{(0,07^2 + 0,07^2)} = 0,10$	-

2. Сведения о частях границ уточняемого земельного участка с кадастровым номером 42:21:0601004:208 :

Обозначение части границ		Горизонтальное проложение (S), м	Описание прохождения части границ	Сведения о согласовании местоположения границ (согласовано/спорное)
от т.	до т.			
1	2	3	4	5
426	427	50.54	-	Согласовано
427	314	29.76	-	Согласовано
314	313	28.14	-	Согласовано
313	312	22.82	-	Согласовано

2. Сведения о частях границ уточняемого земельного участка с кадастровым номером 42:21:0601004:208 :

Обозначение части границ		Горизонтальное проложение (S), м	Описание прохождения части границ	Сведения о согласовании местоположения границ (согласовано/спорное)
от т.	до т.			
1	2	3	4	5
312	426	30.03	-	Согласовано

3. Сведения о характеристиках уточняемого земельного участка с кадастровым номером 42:21:0601004:208 :

№ п/п	Наименование характеристики	Значение характеристики
1	2	3
1.	Адрес земельного участка	-
1.1.	Сведения о местоположении земельного участка (при отсутствии адреса) в структурированном в соответствии с федеральной информационной адресной системой виде	-
1.2.	Дополнительные сведения о местоположении земельного	-
2.	Площадь земельного участка ± величина погрешности определения (вычисления) площади (Р ± ΔР), м2	1523 ± 14
3.	Формула, примененная для расчета предельной допустимой погрешности определения площади земельного участка, с подставленными значениями и итоговые (вычисленные) значения (ΔР), м2	ΔР=3.5*Mt*√P=3.5*0.1*√1523=14
4.	Площадь земельного участка согласно сведениям Единого государственного реестра недвижимости (Ркад), м2	1500
5.	Оценка расхождения Р и Ркад (Р - Ркад), м2	23
6.	Предельные минимальный и максимальный размеры земельного участка (Рмин и Рмакс), м2	600 1500
7.	Кадастровый номер или иной государственный учетный номер (инвентарный) объекта недвижимости, расположенного на земельном участке	42:21:0601004:475
8.	Вид (виды) разрешенного использования	-
8.1.	Дополнительные сведения об использовании земельного участка	-
9.	Сведения о земельных участках (землях общего пользования, территории общего пользования), посредством которых обеспечивается доступ	Земли общего пользования
10.	Иные сведения	-

4. Пояснения к сведениям об уточняемом земельном участке с кадастровым номером 42:21:0601004:208 :

1.	-

Сведения об уточняемых земельных участках, необходимые для исправления реестровых ошибок в сведениях о местоположении их границ

1. Сведения о характерных точках границ уточняемого земельного участка с кадастровым номером 42:21:0601004:209 :

Система координат МСК-42, зона 1 **Зона № 1**

Обозначение характерных точек границ	Координаты, м				Метод определения координат	Формулы, примененные для расчета средней квадратической погрешности определения координат характерных точек границ (Mt), с подставленными в такие формулы значениями и итоговые (вычисленные) значения	Описание закрепления точки
	содержатся в Едином государственном реестре недвижимости		определены в результате выполнения комплексных кадастровых работ				
	X	Y	X	Y			
1	2	3	4	5	6	7	8
						-	
428	503969.63	1339593.88	503969.51	1339595.12	Метод спутниковых геодезических измерений (определений)	$Mt = \sqrt{(m_0^2 + m_1^2)} = \sqrt{(0,07^2 + 0,07^2)} = 0,10$	-
н2935У	-	-	503953.25	1339576.80	Метод спутниковых геодезических измерений (определений)	$Mt = \sqrt{(m_0^2 + m_1^2)} = \sqrt{(0,07^2 + 0,07^2)} = 0,10$	-
429	503948.98	1339571.54	503949.73	1339572.35	Метод спутниковых геодезических измерений (определений)	$Mt = \sqrt{(m_0^2 + m_1^2)} = \sqrt{(0,07^2 + 0,07^2)} = 0,10$	-
430	503951.74	1339569.19	503951.72	1339570.75	Метод спутниковых геодезических измерений (определений)	$Mt = \sqrt{(m_0^2 + m_1^2)} = \sqrt{(0,07^2 + 0,07^2)} = 0,10$	-
426	-	-	503952.53	1339570.06	Метод спутниковых геодезических измерений (определений)	$Mt = \sqrt{(m_0^2 + m_1^2)} = \sqrt{(0,07^2 + 0,07^2)} = 0,10$	-
312	503972.12	1339591.78	503971.84	1339593.06	Метод спутниковых геодезических измерений (определений)	$Mt = \sqrt{(m_0^2 + m_1^2)} = \sqrt{(0,07^2 + 0,07^2)} = 0,10$	-
311	-	-	503971.16	1339593.65	Метод спутниковых геодезических измерений (определений)	$Mt = \sqrt{(m_0^2 + m_1^2)} = \sqrt{(0,07^2 + 0,07^2)} = 0,10$	-
405	-	-	503969.94	1339594.73	Метод спутниковых геодезических измерений (определений)	$Mt = \sqrt{(m_0^2 + m_1^2)} = \sqrt{(0,07^2 + 0,07^2)} = 0,10$	-
428	503969.63	1339593.88	503969.51	1339595.12	Метод спутниковых геодезических измерений (определений)	$Mt = \sqrt{(m_0^2 + m_1^2)} = \sqrt{(0,07^2 + 0,07^2)} = 0,10$	-

2. Сведения о частях границ уточняемого земельного участка с кадастровым номером 42:21:0601004:209 :

Обозначение части границ		Горизонтальное проложение (S), м	Описание прохождения части границ	Сведения о согласовании местоположения границ (согласовано/спорное)
от т.	до т.			
1	2	3	4	5
428	н2935У	24.50	-	Согласовано
н2935У	429	5.67	-	Согласовано
429	430	2.55	-	Согласовано
430	426	1.06	-	Согласовано
426	312	30.03	-	Согласовано
312	311	0.90	-	Согласовано
311	405	1.63	-	Согласовано
405	428	0.58	-	Согласовано

3. Сведения о характеристиках уточняемого земельного участка с кадастровым номером 42:21:0601004:209 :

№ п/п	Наименование характеристики	Значение характеристики
1	2	3
1.	Адрес земельного участка	-
1.1.	Сведения о местоположении земельного участка (при отсутствии адреса) в структурированном в соответствии с федеральной информационной адресной системой виде	-
1.2.	Дополнительные сведения о местоположении земельного	-
2.	Площадь земельного участка ± величина погрешности определения (вычисления) площади (Р ± ΔР), м2	105 ± 4
3.	Формула, примененная для расчета предельной допустимой погрешности определения площади земельного участка, с подставленными значениями и итоговые (вычисленные) значения (ΔР), м2	ΔP=3.5*Mt*√P=3.5*0.1*√105=4
4.	Площадь земельного участка согласно сведениям Единого государственного реестра недвижимости (Ркад), м2	105
5.	Оценка расхождения Р и Ркад (Р - Ркад), м2	-
6.	Предельные минимальный и максимальный размеры земельного участка (Рмин и Рмакс), м2	600 1500
7.	Кадастровый номер или иной государственный учетный номер (инвентарный) объекта недвижимости, расположенного на земельном участке	-
8.	Вид (виды) разрешенного использования	-
8.1.	Дополнительные сведения об использовании земельного участка	-
9.	Сведения о земельных участках (землях общего пользования, территории общего пользования), посредством которых обеспечивается доступ	Земли общего пользования
10.	Иные сведения	-

4. Пояснения к сведениям об уточняемом земельном участке с кадастровым номером 42:21:0601004:209 :

1.	-

Сведения об уточняемых земельных участках, необходимые для исправления реестровых ошибок в сведениях о местоположении их границ

1. Сведения о характерных точках границ уточняемого земельного участка с кадастровым номером 42:21:0601004:212 :

Система координат МСК-42, зона 1 **Зона № 1**

Обозначение характерных точек границ	Координаты, м				Метод определения координат	Формулы, примененные для расчета средней квадратической погрешности определения координат характерных точек границ (Mt), с подставленными в такие формулы значениями и итоговые (вычисленные) значения	Описание закрепления точки
	содержатся в Едином государственном реестре недвижимости		определены в результате выполнения комплексных кадастровых работ				
	X	Y	X	Y			
1	2	3	4	5	6	7	8
						-	
431	503727.30	1338344.46	503728.02	1338345.18	Метод спутниковых геодезических измерений (определений)	$Mt = \sqrt{(m_0^2 + m_1^2)} = \sqrt{(0,07^2 + 0,07^2)} = 0,10$	-
432	503736.24	1338341.75	503767.72	1338333.74	Метод спутниковых геодезических измерений (определений)	$Mt = \sqrt{(m_0^2 + m_1^2)} = \sqrt{(0,07^2 + 0,07^2)} = 0,10$	-
433	503774.97	1338329.61	503776.22	1338330.82	Метод спутниковых геодезических измерений (определений)	$Mt = \sqrt{(m_0^2 + m_1^2)} = \sqrt{(0,07^2 + 0,07^2)} = 0,10$	-
434	503782.99	1338358.86	503783.54	1338360.42	Метод спутниковых геодезических измерений (определений)	$Mt = \sqrt{(m_0^2 + m_1^2)} = \sqrt{(0,07^2 + 0,07^2)} = 0,10$	-
435	503747.68	1338369.38	-	-	-	-	-
436	503739.86	1338371.71	-	-	-	-	-
437	503735.02	1338373.45	503735.94	1338374.14	Метод спутниковых геодезических измерений (определений)	$Mt = \sqrt{(m_0^2 + m_1^2)} = \sqrt{(0,07^2 + 0,07^2)} = 0,10$	-
431	503727.30	1338344.46	503728.02	1338345.18	Метод спутниковых геодезических измерений (определений)	$Mt = \sqrt{(m_0^2 + m_1^2)} = \sqrt{(0,07^2 + 0,07^2)} = 0,10$	-

2. Сведения о частях границ уточняемого земельного участка с кадастровым номером 42:21:0601004:212 :

Обозначение части границ		Горизонтальное проложение (S), м	Описание прохождения части границ	Сведения о согласовании местоположения границ (согласовано/спорное)
от т.	до т.			
1	2	3	4	5
431	432	41.32	-	Согласовано
432	433	8.99	-	Согласовано

2. Сведения о частях границ уточняемого земельного участка с кадастровым номером 42:21:0601004:212 :

Обозначение части границ		Горизонтальное проложение (S), м	Описание прохождения части границ	Сведения о согласовании местоположения границ (согласовано/спорное)
от т.	до т.			
1	2	3	4	5
433	434	30.49	-	Согласовано
434	437	49.54	-	Согласовано
437	431	30.02	-	Согласовано

3. Сведения о характеристиках уточняемого земельного участка с кадастровым номером 42:21:0601004:212 :

№ п/п	Наименование характеристики	Значение характеристики
1	2	3
1.	Адрес земельного участка	-
1.1.	Сведения о местоположении земельного участка (при отсутствии адреса) в структурированном в соответствии с федеральной информационной адресной системой виде	-
1.2.	Дополнительные сведения о местоположении земельного	-
2.	Площадь земельного участка ± величина погрешности определения (вычисления) площади (Р ± ΔР), м2	1500 ± 14
3.	Формула, примененная для расчета предельной допустимой погрешности определения площади земельного участка, с подставленными значениями и итоговые (вычисленные) значения (ΔР), м2	ΔР=3.5*Mt*√P=3.5*0.1*√1500=14
4.	Площадь земельного участка согласно сведениям Единого государственного реестра недвижимости (Ркад), м2	1500
5.	Оценка расхождения Р и Ркад (Р - Ркад), м2	-
6.	Предельные минимальный и максимальный размеры земельного участка (Рмин и Рмакс), м2	600 1500
7.	Кадастровый номер или иной государственный учетный номер (инвентарный) объекта недвижимости, расположенного на земельном участке	42:21:0000000:2466 42:21:0601004:287
8.	Вид (виды) разрешенного использования	-
8.1.	Дополнительные сведения об использовании земельного участка	-
9.	Сведения о земельных участках (землях общего пользования, территории общего пользования), посредством которых обеспечивается доступ	Земли общего пользования
10.	Иные сведения	-

4. Пояснения к сведениям об уточняемом земельном участке с кадастровым номером 42:21:0601004:212 :

1.	-

Сведения об уточняемых земельных участках, необходимые для исправления реестровых ошибок в сведениях о местоположении их границ

1. Сведения о характерных точках границ уточняемого земельного участка с кадастровым номером 42:21:0601004:213 :

Система координат МСК-42, зона 1 **Зона № 1**

Обозначение характерных точек границ	Координаты, м				Метод определения координат	Формулы, примененные для расчета средней квадратической погрешности определения координат характерных точек границ (Mt), с подставленными в такие формулы значениями и итоговые (вычисленные) значения	Описание закрепления точки
	содержатся в Едином государственном реестре недвижимости		определены в результате выполнения комплексных кадастровых работ				
	X	Y	X	Y			
1	2	3	4	5	6	7	8
						-	
433	503774.97	1338329.61	503776.22	1338330.82	Метод спутниковых геодезических измерений (определений)	$Mt = \sqrt{(m_0^2 + m_1^2)} = \sqrt{(0,07^2 + 0,07^2)} = 0,10$	-
н2936У	-	-	503782.37	1338328.65	Метод спутниковых геодезических измерений (определений)	$Mt = \sqrt{(m_0^2 + m_1^2)} = \sqrt{(0,07^2 + 0,07^2)} = 0,10$	-
438	503782.53	1338327.25	503782.79	1338328.50	Метод спутниковых геодезических измерений (определений)	$Mt = \sqrt{(m_0^2 + m_1^2)} = \sqrt{(0,07^2 + 0,07^2)} = 0,10$	-
439	503791.35	1338356.53	503791.28	1338358.11	Метод спутниковых геодезических измерений (определений)	$Mt = \sqrt{(m_0^2 + m_1^2)} = \sqrt{(0,07^2 + 0,07^2)} = 0,10$	-
440	503787.78	1338357.44	-	-	-	-	-
434	503782.99	1338358.86	503783.54	1338360.42	Метод спутниковых геодезических измерений (определений)	$Mt = \sqrt{(m_0^2 + m_1^2)} = \sqrt{(0,07^2 + 0,07^2)} = 0,10$	-
433	503774.97	1338329.61	503776.22	1338330.82	Метод спутниковых геодезических измерений (определений)	$Mt = \sqrt{(m_0^2 + m_1^2)} = \sqrt{(0,07^2 + 0,07^2)} = 0,10$	-

2. Сведения о частях границ уточняемого земельного участка с кадастровым номером 42:21:0601004:213 :

Обозначение части границ		Горизонтальное проложение (S), м	Описание прохождения части границ	Сведения о согласовании местоположения границ (согласовано/спорное)
от т.	до т.			
1	2	3	4	5
433	н2936У	6.52	-	Согласовано
н2936У	438	0.45	-	Согласовано
438	439	30.80	-	Согласовано

2. Сведения о частях границ уточняемого земельного участка с кадастровым номером 42:21:0601004:213 :

Обозначение части границ		Горизонтальное проложение (S), м	Описание прохождения части границ	Сведения о согласовании местоположения границ (согласовано/спорное)
от т.	до т.			
1	2	3	4	5
439	434	8.08	-	Согласовано
434	433	30.49	-	Согласовано

3. Сведения о характеристиках уточняемого земельного участка с кадастровым номером 42:21:0601004:213 :

№ п/п	Наименование характеристики	Значение характеристики
1	2	3
1.	Адрес земельного участка	-
1.1.	Сведения о местоположении земельного участка (при отсутствии адреса) в структурированном в соответствии с федеральной информационной адресной системой виде	-
1.2.	Дополнительные сведения о местоположении земельного	-
2.	Площадь земельного участка ± величина погрешности определения (вычисления) площади (Р ± ΔР), м2	230 ± 5
3.	Формула, примененная для расчета предельной допустимой погрешности определения площади земельного участка, с подставленными значениями и итоговые (вычисленные) значения (ΔР), м2	ΔР=3.5*Mt*√P=3.5*0.1*√230=5
4.	Площадь земельного участка согласно сведениям Единого государственного реестра недвижимости (Ркад), м2	252
5.	Оценка расхождения Р и Ркад (Р - Ркад), м2	22
6.	Предельные минимальный и максимальный размеры земельного участка (Рмин и Рмакс), м2	600 1500
7.	Кадастровый номер или иной государственный учетный номер (инвентарный) объекта недвижимости, расположенного на земельном участке	-
8.	Вид (виды) разрешенного использования	-
8.1.	Дополнительные сведения об использовании земельного участка	-
9.	Сведения о земельных участках (землях общего пользования, территории общего пользования), посредством которых обеспечивается доступ	Земли общего пользования
10.	Иные сведения	-

4. Пояснения к сведениям об уточняемом земельном участке с кадастровым номером 42:21:0601004:213 :

1.	-

Сведения об уточняемых земельных участках, необходимые для исправления реестровых ошибок в сведениях о местоположении их границ

1. Сведения о характерных точках границ уточняемого земельного участка с кадастровым номером 42:21:0601004:214 :

Система координат МСК-42, зона 1 **Зона № 1**

Обозначение характерных точек границ	Координаты, м				Метод определения координат	Формулы, примененные для расчета средней квадратической погрешности определения координат характерных точек границ (Mt), с подставленными в такие формулы значениями и итоговые (вычисленные) значения	Описание закрепления точки
	содержатся в Едином государственном реестре недвижимости		определены в результате выполнения комплексных кадастровых работ				
	X	Y	X	Y			
1	2	3	4	5	6	7	8
						-	
395	503820.37	1339419.95	503819.72	1339420.71	Метод спутниковых геодезических измерений (определений)	$Mt = \sqrt{(m_0^2 + m_1^2)} = \sqrt{(0,07^2 + 0,07^2)} = 0,10$	-
369	503798.11	1339394.58	503798.00	1339395.45	Метод спутниковых геодезических измерений (определений)	$Mt = \sqrt{(m_0^2 + m_1^2)} = \sqrt{(0,07^2 + 0,07^2)} = 0,10$	-
292	-	-	503799.49	1339394.13	Метод спутниковых геодезических измерений (определений)	$Mt = \sqrt{(m_0^2 + m_1^2)} = \sqrt{(0,07^2 + 0,07^2)} = 0,10$	-
291	503803.80	1339389.64	503804.04	1339390.13	Метод спутниковых геодезических измерений (определений)	$Mt = \sqrt{(m_0^2 + m_1^2)} = \sqrt{(0,07^2 + 0,07^2)} = 0,10$	-
391	503826.53	1339414.62	503825.66	1339415.59	Метод спутниковых геодезических измерений (определений)	$Mt = \sqrt{(m_0^2 + m_1^2)} = \sqrt{(0,07^2 + 0,07^2)} = 0,10$	-
395	503820.37	1339419.95	503819.72	1339420.71	Метод спутниковых геодезических измерений (определений)	$Mt = \sqrt{(m_0^2 + m_1^2)} = \sqrt{(0,07^2 + 0,07^2)} = 0,10$	-

2. Сведения о частях границ уточняемого земельного участка с кадастровым номером 42:21:0601004:214 :

Обозначение части границ		Горизонтальное проложение (S), м	Описание прохождения части границ	Сведения о согласовании местоположения границ (согласовано/спорное)
от т.	до т.			
1	2	3	4	5
395	369	33.31	-	Согласовано
369	292	1.99	-	Согласовано
292	291	6.06	-	Согласовано
291	391	33.40	-	Согласовано

2. Сведения о частях границ уточняемого земельного участка с кадастровым номером 42:21:0601004:214 :

Обозначение части границ		Горизонтальное проложение (S), м	Описание прохождения части границ	Сведения о согласовании местоположения границ (согласовано/спорное)
от т.	до т.			
1	2	3	4	5
391	395	7.84	-	Согласовано

3. Сведения о характеристиках уточняемого земельного участка с кадастровым номером 42:21:0601004:214 :

№ п/п	Наименование характеристики	Значение характеристики
1	2	3
1.	Адрес земельного участка	-
1.1.	Сведения о местоположении земельного участка (при отсутствии адреса) в структурированном в соответствии с федеральной информационной адресной системой виде	-
1.2.	Дополнительные сведения о местоположении земельного	-
2.	Площадь земельного участка ± величина погрешности определения (вычисления) площади (Р ± ΔР), м2	265 ± 6
3.	Формула, примененная для расчета предельной допустимой погрешности определения площади земельного участка, с подставленными значениями и итоговые (вычисленные) значения (ΔР), м2	ΔP=3.5*Mt*√P=3.5*0.1*√265=6
4.	Площадь земельного участка согласно сведениям Единого государственного реестра недвижимости (Ркад), м2	265
5.	Оценка расхождения Р и Ркад (Р - Ркад), м2	-
6.	Предельные минимальный и максимальный размеры земельного участка (Рмин и Рмакс), м2	600 1500
7.	Кадастровый номер или иной государственный учетный номер (инвентарный) объекта недвижимости, расположенного на земельном участке	-
8.	Вид (виды) разрешенного использования	-
8.1.	Дополнительные сведения об использовании земельного участка	-
9.	Сведения о земельных участках (землях общего пользования, территории общего пользования), посредством которых обеспечивается доступ	Земли общего пользования
10.	Иные сведения	-

4. Пояснения к сведениям об уточняемом земельном участке с кадастровым номером 42:21:0601004:214 :

1.	-

Сведения об уточняемых земельных участках, необходимые для исправления реестровых ошибок в сведениях о местоположении их границ

1. Сведения о характерных точках границ уточняемого земельного участка с кадастровым номером 42:21:0601004:215 :

Система координат МСК-42, зона 1 **Зона № 1**

Обозначение характерных точек границ	Координаты, м				Метод определения координат	Формулы, примененные для расчета средней квадратической погрешности определения координат характерных точек границ (Mt), с подставленными в такие формулы значениями и итоговые (вычисленные) значения	Описание закрепления точки
	содержатся в Едином государственном реестре недвижимости		определены в результате выполнения комплексных кадастровых работ				
	X	Y	X	Y			
1	2	3	4	5	6	7	8
						-	
392	503859.90	1339385.73	503860.27	1339385.79	Метод спутниковых геодезических измерений (определений)	$Mt = \sqrt{(m_0^2 + m_1^2)} = \sqrt{(0,07^2 + 0,07^2)} = 0,10$	-
391	503826.53	1339414.62	503825.66	1339415.59	Метод спутниковых геодезических измерений (определений)	$Mt = \sqrt{(m_0^2 + m_1^2)} = \sqrt{(0,07^2 + 0,07^2)} = 0,10$	-
291	503803.80	1339389.64	503804.04	1339390.13	Метод спутниковых геодезических измерений (определений)	$Mt = \sqrt{(m_0^2 + m_1^2)} = \sqrt{(0,07^2 + 0,07^2)} = 0,10$	-
290	503837.62	1339360.37	503838.00	1339360.33	Метод спутниковых геодезических измерений (определений)	$Mt = \sqrt{(m_0^2 + m_1^2)} = \sqrt{(0,07^2 + 0,07^2)} = 0,10$	-
392	503859.90	1339385.73	503860.27	1339385.79	Метод спутниковых геодезических измерений (определений)	$Mt = \sqrt{(m_0^2 + m_1^2)} = \sqrt{(0,07^2 + 0,07^2)} = 0,10$	-

2. Сведения о частях границ уточняемого земельного участка с кадастровым номером 42:21:0601004:215 :

Обозначение части границ		Горизонтальное проложение (S), м	Описание прохождения части границ	Сведения о согласовании местоположения границ (согласовано/спорное)
от т.	до т.			
1	2	3	4	5
392	391	45.67	-	Согласовано
391	291	33.40	-	Согласовано
291	290	45.18	-	Согласовано
290	392	33.83	-	Согласовано

3. Сведения о характеристиках уточняемого земельного участка с кадастровым номером 42:21:0601004:215 :

№ п/п	Наименование характеристики	Значение характеристики
1	2	3
1.	Адрес земельного участка	-
1.1.	Сведения о местоположении земельного участка (при отсутствии адреса) в структурированном в соответствии с федеральной информационной адресной системой виде	-
1.2.	Дополнительные сведения о местоположении земельного	-
2.	Площадь земельного участка ± величина погрешности определения (вычисления) площади (Р ± ΔР), м2	1527 ± 14
3.	Формула, примененная для расчета предельной допустимой погрешности определения площади земельного участка, с подставленными значениями и итоговые (вычисленные) значения (ΔР), м2	ΔР=3.5*Mt*√P=3.5*0.1*√1527=14
4.	Площадь земельного участка согласно сведениям Единого государственного реестра недвижимости (Ркад), м2	1500
5.	Оценка расхождения Р и Ркад (Р - Ркад), м2	27
6.	Предельные минимальный и максимальный размеры земельного участка (Рмин и Рмакс), м2	600 1500
7.	Кадастровый номер или иной государственный учетный номер (инвентарный) объекта недвижимости, расположенного на земельном участке	42:21:0601004:468
8.	Вид (виды) разрешенного использования	-
8.1.	Дополнительные сведения об использовании земельного участка	-
9.	Сведения о земельных участках (землях общего пользования, территории общего пользования), посредством которых обеспечивается доступ	Земли общего пользования
10.	Иные сведения	-

4. Пояснения к сведениям об уточняемом земельном участке с кадастровым номером 42:21:0601004:215 :

1.	-

Сведения об уточняемых земельных участках, необходимые для исправления реестровых ошибок в сведениях о местоположении их границ

1. Сведения о характерных точках границ уточняемого земельного участка с кадастровым номером 42:21:0601004:216 :

Система координат МСК-42, зона 1 **Зона № 1**

Обозначение характерных точек границ	Координаты, м				Метод определения координат	Формулы, примененные для расчета средней квадратической погрешности определения координат характерных точек границ (Mt), с подставленными в такие формулы значениями и итоговые (вычисленные) значения	Описание закрепления точки
	содержатся в Едином государственном реестре недвижимости		определены в результате выполнения комплексных кадастровых работ				
	X	Y	X	Y			
1	2	3	4	5	6	7	8
						-	
441	503882.77	1339587.40	503883.68	1339590.23	Метод спутниковых геодезических измерений (определений)	$Mt = \sqrt{(m_0^2 + m_1^2)} = \sqrt{(0,07^2 + 0,07^2)} = 0,10$	-
442	503885.55	1339585.03	503887.15	1339587.22	Метод спутниковых геодезических измерений (определений)	$Mt = \sqrt{(m_0^2 + m_1^2)} = \sqrt{(0,07^2 + 0,07^2)} = 0,10$	-
254	503906.45	1339608.21	503906.36	1339610.16	Метод спутниковых геодезических измерений (определений)	$Mt = \sqrt{(m_0^2 + m_1^2)} = \sqrt{(0,07^2 + 0,07^2)} = 0,10$	-
253	503902.91	1339611.43	503903.32	1339612.79	Метод спутниковых геодезических измерений (определений)	$Mt = \sqrt{(m_0^2 + m_1^2)} = \sqrt{(0,07^2 + 0,07^2)} = 0,10$	-
н2937У	-	-	503897.36	1339606.22	Метод спутниковых геодезических измерений (определений)	$Mt = \sqrt{(m_0^2 + m_1^2)} = \sqrt{(0,07^2 + 0,07^2)} = 0,10$	-
441	503882.77	1339587.40	503883.68	1339590.23	Метод спутниковых геодезических измерений (определений)	$Mt = \sqrt{(m_0^2 + m_1^2)} = \sqrt{(0,07^2 + 0,07^2)} = 0,10$	-

2. Сведения о частях границ уточняемого земельного участка с кадастровым номером 42:21:0601004:216 :

Обозначение части границ		Горизонтальное проложение (S), м	Описание прохождения части границ	Сведения о согласовании местоположения границ (согласовано/спорное)
от т.	до т.			
1	2	3	4	5
441	442	4.59	-	Согласовано
442	254	29.92	-	Согласовано
254	253	4.02	-	Согласовано
253	н2937У	8.87	-	Согласовано

2. Сведения о частях границ уточняемого земельного участка с кадастровым номером 42:21:0601004:216 :

Обозначение части границ		Горизонтальное проложение (S), м	Описание прохождения части границ	Сведения о согласовании местоположения границ (согласовано/спорное)
от т.	до т.			
1	2	3	4	5
н2937У	441	21.04	-	Согласовано

3. Сведения о характеристиках уточняемого земельного участка с кадастровым номером 42:21:0601004:216 :

№ п/п	Наименование характеристики	Значение характеристики
1	2	3
1.	Адрес земельного участка	-
1.1.	Сведения о местоположении земельного участка (при отсутствии адреса) в структурированном в соответствии с федеральной информационной адресной системой виде	-
1.2.	Дополнительные сведения о местоположении земельного	-
2.	Площадь земельного участка ± величина погрешности определения (вычисления) площади (Р ± ΔР), м2	132 ± 4
3.	Формула, примененная для расчета предельной допустимой погрешности определения площади земельного участка, с подставленными значениями и итоговые (вычисленные) значения (ΔР), м2	ΔP=3.5*Mt*√P=3.5*0.1*√132=4
4.	Площадь земельного участка согласно сведениям Единого государственного реестра недвижимости (Ркад), м2	132
5.	Оценка расхождения Р и Ркад (Р - Ркад), м2	-
6.	Предельные минимальный и максимальный размеры земельного участка (Рмин и Рмакс), м2	600 1500
7.	Кадастровый номер или иной государственный учетный номер (инвентарный) объекта недвижимости, расположенного на земельном участке	-
8.	Вид (виды) разрешенного использования	-
8.1.	Дополнительные сведения об использовании земельного участка	-
9.	Сведения о земельных участках (землях общего пользования, территории общего пользования), посредством которых обеспечивается доступ	Земли общего пользования
10.	Иные сведения	-

4. Пояснения к сведениям об уточняемом земельном участке с кадастровым номером 42:21:0601004:216 :

1.	-

Сведения об уточняемых земельных участках, необходимые для исправления реестровых ошибок в сведениях о местоположении их границ

1. Сведения о характерных точках границ уточняемого земельного участка с кадастровым номером 42:21:0601004:217 :

Система координат 42.1 **Зона № 1**

Обозначение характерных точек границ	Координаты, м				Метод определения координат	Формулы, примененные для расчета средней квадратической погрешности определения координат характерных точек границ (Mt), с подставленными в такие формулы значениями и итоговые (вычисленные) значения	Описание закрепления точки
	содержатся в Едином государственном реестре недвижимости		определены в результате выполнения комплексных кадастровых работ				
	X	Y	X	Y			
1	2	3	4	5	6	7	8
						-	
442	503885.55	1339585.03	503887.15	1339587.22	Метод спутниковых геодезических измерений (определений)	$Mt = \sqrt{(m_0^2 + m_1^2)} = \sqrt{(0,07^2 + 0,07^2)} = 0,10$	-
443	503923.25	1339552.67	503924.29	1339554.88	Метод спутниковых геодезических измерений (определений)	$Mt = \sqrt{(m_0^2 + m_1^2)} = \sqrt{(0,07^2 + 0,07^2)} = 0,10$	-
382	503942.66	1339575.47	503944.11	1339577.78	Метод спутниковых геодезических измерений (определений)	$Mt = \sqrt{(m_0^2 + m_1^2)} = \sqrt{(0,07^2 + 0,07^2)} = 0,10$	-
384	503941.78	1339576.24	-	-	-	-	-
256	503939.36	1339578.36	503940.07	1339581.23	Метод спутниковых геодезических измерений (определений)	$Mt = \sqrt{(m_0^2 + m_1^2)} = \sqrt{(0,07^2 + 0,07^2)} = 0,10$	-
255	503933.56	1339583.42	-	-	-	-	-
254	503906.45	1339608.21	503906.36	1339610.16	Метод спутниковых геодезических измерений (определений)	$Mt = \sqrt{(m_0^2 + m_1^2)} = \sqrt{(0,07^2 + 0,07^2)} = 0,10$	-
442	503885.55	1339585.03	503887.15	1339587.22	Метод спутниковых геодезических измерений (определений)	$Mt = \sqrt{(m_0^2 + m_1^2)} = \sqrt{(0,07^2 + 0,07^2)} = 0,10$	-

2. Сведения о частях границ уточняемого земельного участка с кадастровым номером 42:21:0601004:217 :

Обозначение части границ		Горизонтальное проложение (S), м	Описание прохождения части границ	Сведения о согласовании местоположения границ (согласовано/спорное)
от т.	до т.			
1	2	3	4	5
442	443	49.25	-	Согласовано
443	382	30.29	-	Согласовано

2. Сведения о частях границ уточняемого земельного участка с кадастровым номером 42:21:0601004:217 :

Обозначение части границ		Горизонтальное проложение (S), м	Описание прохождения части границ	Сведения о согласовании местоположения границ (согласовано/спорное)
от т.	до т.			
1	2	3	4	5
382	256	5.31	-	Согласовано
256	254	44.42	-	Согласовано
254	442	29.92	-	Согласовано

3. Сведения о характеристиках уточняемого земельного участка с кадастровым номером 42:21:0601004:217 :

№ п/п	Наименование характеристики	Значение характеристики
1	2	3
1.	Адрес земельного участка	-
1.1.	Сведения о местоположении земельного участка (при отсутствии адреса) в структурированном в соответствии с федеральной информационной адресной системой виде	-
1.2.	Дополнительные сведения о местоположении земельного	-
2.	Площадь земельного участка ± величина погрешности определения (вычисления) площади (Р ± ΔР), м2	1489 ± 14
3.	Формула, примененная для расчета предельной допустимой погрешности определения площади земельного участка, с подставленными значениями и итоговые (вычисленные) значения (ΔР), м2	ΔР=3.5*Mt*√P=3.5*0.1*√1489=14
4.	Площадь земельного участка согласно сведениям Единого государственного реестра недвижимости (Ркад), м2	1501
5.	Оценка расхождения Р и Ркад (Р - Ркад), м2	12
6.	Предельные минимальный и максимальный размеры земельного участка (Рмин и Рмакс), м2	600 1500
7.	Кадастровый номер или иной государственный учетный номер (инвентарный) объекта недвижимости, расположенного на земельном участке	42:21:0601004:1195
8.	Вид (виды) разрешенного использования	-
8.1.	Дополнительные сведения об использовании земельного участка	-
9.	Сведения о земельных участках (землях общего пользования, территории общего пользования), посредством которых обеспечивается доступ	Земли общего пользования
10.	Иные сведения	-

4. Пояснения к сведениям об уточняемом земельном участке с кадастровым номером 42:21:0601004:217 :

1.	-

Сведения об уточняемых земельных участках, необходимые для исправления реестровых ошибок в сведениях о местоположении их границ

1. Сведения о характерных точках границ уточняемого земельного участка с кадастровым номером 42:21:0601004:218 :

Система координат МСК-42, зона 1 **Зона № 1**

Обозначение характерных точек границ	Координаты, м				Метод определения координат	Формулы, примененные для расчета средней квадратической погрешности определения координат характерных точек границ (Mt), с подставленными в такие формулы значениями и итоговые (вычисленные) значения	Описание закрепления точки
	содержатся в Едином государственном реестре недвижимости		определены в результате выполнения комплексных кадастровых работ				
	X	Y	X	Y			
1	2	3	4	5	6	7	8
						-	
444	504000.76	1339723.83	504000.89	1339726.01	Метод спутниковых геодезических измерений (определений)	$Mt = \sqrt{(m_0^2 + m_1^2)} = \sqrt{(0,07^2 + 0,07^2)} = 0,10$	-
445	503981.84	1339701.67	503981.83	1339703.19	Метод спутниковых геодезических измерений (определений)	$Mt = \sqrt{(m_0^2 + m_1^2)} = \sqrt{(0,07^2 + 0,07^2)} = 0,10$	-
238	503983.30	1339700.39	503983.68	1339701.65	Метод спутниковых геодезических измерений (определений)	$Mt = \sqrt{(m_0^2 + m_1^2)} = \sqrt{(0,07^2 + 0,07^2)} = 0,10$	-
446	504003.36	1339721.60	504003.10	1339724.25	Метод спутниковых геодезических измерений (определений)	$Mt = \sqrt{(m_0^2 + m_1^2)} = \sqrt{(0,07^2 + 0,07^2)} = 0,10$	-
444	504000.76	1339723.83	504000.89	1339726.01	Метод спутниковых геодезических измерений (определений)	$Mt = \sqrt{(m_0^2 + m_1^2)} = \sqrt{(0,07^2 + 0,07^2)} = 0,10$	-

2. Сведения о частях границ уточняемого земельного участка с кадастровым номером 42:21:0601004:218 :

Обозначение части границ		Горизонтальное проложение (S), м	Описание прохождения части границ	Сведения о согласовании местоположения границ (согласовано/спорное)
от т.	до т.			
1	2	3	4	5
444	445	29.73	-	Согласовано
445	238	2.41	-	Согласовано
238	446	29.80	-	Согласовано
446	444	2.83	-	Согласовано

3. Сведения о характеристиках уточняемого земельного участка с кадастровым номером 42:21:0601004:218 :

№ п/п	Наименование характеристики	Значение характеристики
1	2	3
1.	Адрес земельного участка	-
1.1.	Сведения о местоположении земельного участка (при отсутствии адреса) в структурированном в соответствии с федеральной информационной адресной системой виде	-
1.2.	Дополнительные сведения о местоположении земельного	-
2.	Площадь земельного участка ± величина погрешности определения (вычисления) площади (Р ± ΔР), м2	78 ± 3
3.	Формула, примененная для расчета предельной допустимой погрешности определения площади земельного участка, с подставленными значениями и итоговые (вычисленные) значения (ΔР), м2	ΔP=3.5*Mt*√P=3.5*0.1*√78=3
4.	Площадь земельного участка согласно сведениям Единого государственного реестра недвижимости (Ркад), м2	78
5.	Оценка расхождения Р и Ркад (Р - Ркад), м2	-
6.	Предельные минимальный и максимальный размеры земельного участка (Рмин и Рмакс), м2	600 1500
7.	Кадастровый номер или иной государственный учетный номер (инвентарный) объекта недвижимости, расположенного на земельном участке	-
8.	Вид (виды) разрешенного использования	-
8.1.	Дополнительные сведения об использовании земельного участка	-
9.	Сведения о земельных участках (землях общего пользования, территории общего пользования), посредством которых обеспечивается доступ	Земли общего пользования
10.	Иные сведения	-

4. Пояснения к сведениям об уточняемом земельном участке с кадастровым номером 42:21:0601004:218 :

1.	-

Сведения об уточняемых земельных участках, необходимые для исправления реестровых ошибок в сведениях о местоположении их границ

1. Сведения о характерных точках границ уточняемого земельного участка с кадастровым номером 42:21:0601004:220 :

Система координат МСК-42, зона 1 **Зона № 1**

Обозначение характерных точек границ	Координаты, м				Метод определения координат	Формулы, примененные для расчета средней квадратической погрешности определения координат характерных точек границ (Mt), с подставленными в такие формулы значениями и итоговые (вычисленные) значения	Описание закрепления точки
	содержатся в Едином государственном реестре недвижимости		определены в результате выполнения комплексных кадастровых работ				
	X	Y	X	Y			
1	2	3	4	5	6	7	8
						-	
447	504023.50	1339670.79	504023.07	1339673.91	Метод спутниковых геодезических измерений (определений)	$Mt = \sqrt{(m_0^2 + m_1^2)} = \sqrt{(0,07^2 + 0,07^2)} = 0,10$	-
448	504024.44	1339670.70	-	-	-	-	-
449	504025.08	1339670.79	-	-	-	-	-
450	504025.70	1339670.97	-	-	-	-	-
451	504026.27	1339671.27	504026.71	1339672.71	Метод спутниковых геодезических измерений (определений)	$Mt = \sqrt{(m_0^2 + m_1^2)} = \sqrt{(0,07^2 + 0,07^2)} = 0,10$	-
452	504042.05	1339688.65	504042.07	1339690.43	Метод спутниковых геодезических измерений (определений)	$Mt = \sqrt{(m_0^2 + m_1^2)} = \sqrt{(0,07^2 + 0,07^2)} = 0,10$	-
н2938У	-	-	504034.83	1339696.99	Метод спутниковых геодезических измерений (определений)	$Mt = \sqrt{(m_0^2 + m_1^2)} = \sqrt{(0,07^2 + 0,07^2)} = 0,10$	-
446	504003.36	1339721.60	504003.10	1339724.25	Метод спутниковых геодезических измерений (определений)	$Mt = \sqrt{(m_0^2 + m_1^2)} = \sqrt{(0,07^2 + 0,07^2)} = 0,10$	-
238	503983.30	1339700.39	503983.68	1339701.65	Метод спутниковых геодезических измерений (определений)	$Mt = \sqrt{(m_0^2 + m_1^2)} = \sqrt{(0,07^2 + 0,07^2)} = 0,10$	-
237	504015.92	1339671.81	-	-	-	-	-
237	504020.56	1339667.67	504020.60	1339671.06	Метод спутниковых геодезических измерений (определений)	$Mt = \sqrt{(m_0^2 + m_1^2)} = \sqrt{(0,07^2 + 0,07^2)} = 0,10$	-

1. Сведения о характерных точках границ уточняемого земельного участка с кадастровым номером 42:21:0601004:220 :

Система координат МСК-42, зона 1 **Зона № 1**

Обозначение характерных точек границ	Координаты, м				Метод определения координат	Формулы, примененные для расчета средней квадратической погрешности определения координат характерных точек границ (Mt), с подставленными в такие формулы значениями и итоговые (вычисленные) значения	Описание закрепления точки
	содержатся в Едином государственном реестре недвижимости		определены в результате выполнения комплексных кадастровых работ				
	X	Y	X	Y			
1	2	3	4	5	6	7	8
447	504023.50	1339670.79	504023.07	1339673.91	Метод спутниковых геодезических измерений (определений)	$Mt = \sqrt{(m_0^2 + m_1^2)} = \sqrt{(0,07^2 + 0,07^2)} = 0,10$	-

2. Сведения о частях границ уточняемого земельного участка с кадастровым номером 42:21:0601004:220 :

Обозначение части границ		Горизонтальное проложение (S), м	Описание прохождения части границ	Сведения о согласовании местоположения границ (согласовано/спорное)
от т.	до т.			
1	2	3	4	5
447	451	3.83	-	Согласовано
451	452	23.45	-	Согласовано
452	н2938У	9.77	-	Согласовано
н2938У	446	41.83	-	Согласовано
446	238	29.80	-	Согласовано
238	237	47.95	-	Согласовано
237	447	3.77	-	Согласовано

3. Сведения о характеристиках уточняемого земельного участка с кадастровым номером 42:21:0601004:220 :

№ п/п	Наименование характеристики	Значение характеристики
1	2	3
1.	Адрес земельного участка	-
1.1.	Сведения о местоположении земельного участка (при отсутствии адреса) в структурированном в соответствии с федеральной информационной адресной системой виде	-
1.2.	Дополнительные сведения о местоположении земельного	-
2.	Площадь земельного участка ± величина погрешности определения (вычисления) площади (Р ± ΔР), м2	1495 ± 14
3.	Формула, примененная для расчета предельной допустимой погрешности определения площади земельного участка, с подставленными значениями и итоговые (вычисленные) значения (ΔР), м2	$\Delta P = 3.5 * Mt * \sqrt{P} = 3.5 * 0.1 * \sqrt{1495} = 14$
4.	Площадь земельного участка согласно сведениям Единого государственного реестра недвижимости (Ркад), м2	1500
5.	Оценка расхождения Р и Ркад (Р - Ркад), м2	5
6.	Предельные минимальный и максимальный размеры земельного участка (Рмин и Рмакс), м2	600 1500

3. Сведения о характеристиках уточняемого земельного участка с кадастровым номером 42:21:0601004:220 :

№ п/п	Наименование характеристики	Значение характеристики
1	2	3
7.	Кадастровый номер или иной государственный учетный номер (инвентарный) объекта недвижимости, расположенного на земельном участке	42:21:0601004:445
8.	Вид (виды) разрешенного использования	-
8.1.	Дополнительные сведения об использовании земельного участка	-
9.	Сведения о земельных участках (землях общего пользования, территории общего пользования), посредством которых обеспечивается доступ	Земли общего пользования
10.	Иные сведения	-

4. Пояснения к сведениям об уточняемом земельном участке с кадастровым номером 42:21:0601004:220 :

1.	-

Сведения об уточняемых земельных участках, необходимые для исправления реестровых ошибок в сведениях о местоположении их границ

1. Сведения о характерных точках границ уточняемого земельного участка с кадастровым номером 42:21:0601004:221 :

Система координат МСК-42, зона 1 **Зона № 1**

Обозначение характерных точек границ	Координаты, м				Метод определения координат	Формулы, примененные для расчета средней квадратической погрешности определения координат характерных точек границ (Mt), с подставленными в такие формулы значениями и итоговые (вычисленные) значения	Описание закрепления точки
	содержатся в Едином государственном реестре недвижимости		определены в результате выполнения комплексных кадастровых работ				
	X	Y	X	Y			
1	2	3	4	5	6	7	8
						-	
453	503732.44	1339537.00	503733.09	1339537.49	Метод спутниковых геодезических измерений (определений)	$Mt = \sqrt{(m_0^2 + m_1^2)} = \sqrt{(0,07^2 + 0,07^2)} = 0,10$	-
454	503710.66	1339512.05	503710.99	1339511.00	Метод спутниковых геодезических измерений (определений)	$Mt = \sqrt{(m_0^2 + m_1^2)} = \sqrt{(0,07^2 + 0,07^2)} = 0,10$	-
370	-	-	503712.38	1339509.77	Метод спутниковых геодезических измерений (определений)	$Mt = \sqrt{(m_0^2 + m_1^2)} = \sqrt{(0,07^2 + 0,07^2)} = 0,10$	-
377	503716.29	1339507.15	503716.03	1339506.46	Метод спутниковых геодезических измерений (определений)	$Mt = \sqrt{(m_0^2 + m_1^2)} = \sqrt{(0,07^2 + 0,07^2)} = 0,10$	-
н2939У	-	-	503736.38	1339530.01	Метод спутниковых геодезических измерений (определений)	$Mt = \sqrt{(m_0^2 + m_1^2)} = \sqrt{(0,07^2 + 0,07^2)} = 0,10$	-
455	503738.00	1339532.26	503738.61	1339532.96	Метод спутниковых геодезических измерений (определений)	$Mt = \sqrt{(m_0^2 + m_1^2)} = \sqrt{(0,07^2 + 0,07^2)} = 0,10$	-
469	-	-	503736.27	1339534.87	Метод спутниковых геодезических измерений (определений)	$Mt = \sqrt{(m_0^2 + m_1^2)} = \sqrt{(0,07^2 + 0,07^2)} = 0,10$	-
453	503732.44	1339537.00	503733.09	1339537.49	Метод спутниковых геодезических измерений (определений)	$Mt = \sqrt{(m_0^2 + m_1^2)} = \sqrt{(0,07^2 + 0,07^2)} = 0,10$	-

2. Сведения о частях границ уточняемого земельного участка с кадастровым номером 42:21:0601004:221 :

Обозначение части границ		Горизонтальное проложение (S), м	Описание прохождения части границ	Сведения о согласовании местоположения границ (согласовано/спорное)
от т.	до т.			
1	2	3	4	5
453	454	34.50	-	Согласовано
454	370	1.86	-	Согласовано
370	377	4.93	-	Согласовано
377	н2939У	31.12	-	Согласовано
н2939У	455	3.70	-	Согласовано
455	469	3.02	-	Согласовано
469	453	4.12	-	Согласовано

3. Сведения о характеристиках уточняемого земельного участка с кадастровым номером 42:21:0601004:221 :

№ п/п	Наименование характеристики	Значение характеристики
1	2	3
1.	Адрес земельного участка	-
1.1.	Сведения о местоположении земельного участка (при отсутствии адреса) в структурированном в соответствии с федеральной информационной адресной системой виде	-
1.2.	Дополнительные сведения о местоположении земельного	-
2.	Площадь земельного участка ± величина погрешности определения (вычисления) площади (Р ± ΔР), м2	245 ± 5
3.	Формула, примененная для расчета предельной допустимой погрешности определения площади земельного участка, с подставленными значениями и итоговые (вычисленные) значения (ΔР), м2	ΔР=3.5*Mt*√P=3.5*0.1*√245=5
4.	Площадь земельного участка согласно сведениям Единого государственного реестра недвижимости (Ркад), м2	245
5.	Оценка расхождения Р и Ркад (Р - Ркад), м2	-
6.	Предельные минимальный и максимальный размеры земельного участка (Рмин и Рмакс), м2	600 1500
7.	Кадастровый номер или иной государственный учетный номер (инвентарный) объекта недвижимости, расположенного на земельном участке	-
8.	Вид (виды) разрешенного использования	-
8.1.	Дополнительные сведения об использовании земельного участка	-
9.	Сведения о земельных участках (землях общего пользования, территории общего пользования), посредством которых обеспечивается доступ	Земли общего пользования
10.	Иные сведения	-

4. Пояснения к сведениям об уточняемом земельном участке с кадастровым номером 42:21:0601004:221 :

1.	-

Сведения об уточняемых земельных участках, необходимые для исправления реестровых ошибок в сведениях о местоположении их границ

1. Сведения о характерных точках границ уточняемого земельного участка с кадастровым номером 42:21:0601004:222 :

Система координат МСК-42, зона 1 **Зона № 1**

Обозначение характерных точек границ	Координаты, м				Метод определения координат	Формулы, примененные для расчета средней квадратической погрешности определения координат характерных точек границ (Mt), с подставленными в такие формулы значениями и итоговые (вычисленные) значения	Описание закрепления точки
	содержатся в Едином государственном реестре недвижимости		определены в результате выполнения комплексных кадастровых работ				
	X	Y	X	Y			
1	2	3	4	5	6	7	8
						-	
456	503698.21	1339566.73	503698.73	1339566.54	Метод спутниковых геодезических измерений (определений)	$Mt = \sqrt{(m_0^2 + m_1^2)} = \sqrt{(0,07^2 + 0,07^2)} = 0,10$	-
371	503676.51	1339541.64	503677.12	1339541.58	Метод спутниковых геодезических измерений (определений)	$Mt = \sqrt{(m_0^2 + m_1^2)} = \sqrt{(0,07^2 + 0,07^2)} = 0,10$	-
454	503710.66	1339512.05	503710.99	1339511.00	Метод спутниковых геодезических измерений (определений)	$Mt = \sqrt{(m_0^2 + m_1^2)} = \sqrt{(0,07^2 + 0,07^2)} = 0,10$	-
453	503732.44	1339537.00	503733.09	1339537.49	Метод спутниковых геодезических измерений (определений)	$Mt = \sqrt{(m_0^2 + m_1^2)} = \sqrt{(0,07^2 + 0,07^2)} = 0,10$	-
456	503698.21	1339566.73	503698.73	1339566.54	Метод спутниковых геодезических измерений (определений)	$Mt = \sqrt{(m_0^2 + m_1^2)} = \sqrt{(0,07^2 + 0,07^2)} = 0,10$	-

2. Сведения о частях границ уточняемого земельного участка с кадастровым номером 42:21:0601004:222 :

Обозначение части границ		Горизонтальное проложение (S), м	Описание прохождения части границ	Сведения о согласовании местоположения границ (согласовано/спорное)
от т.	до т.			
1	2	3	4	5
456	371	33.02	-	Согласовано
371	454	45.63	-	Согласовано
454	453	34.50	-	Согласовано
453	456	44.99	-	Согласовано

3. Сведения о характеристиках уточняемого земельного участка с кадастровым номером 42:21:0601004:222 :

№ п/п	Наименование характеристики	Значение характеристики
1	2	3
1.	Адрес земельного участка	-
1.1.	Сведения о местоположении земельного участка (при отсутствии адреса) в структурированном в соответствии с федеральной информационной адресной системой виде	-
1.2.	Дополнительные сведения о местоположении земельного	-
2.	Площадь земельного участка ± величина погрешности определения (вычисления) площади (Р ± ΔР), м2	1529 ± 14
3.	Формула, примененная для расчета предельной допустимой погрешности определения площади земельного участка, с подставленными значениями и итоговые (вычисленные) значения (ΔР), м2	ΔР=3.5*Mt*√P=3.5*0.1*√1529=14
4.	Площадь земельного участка согласно сведениям Единого государственного реестра недвижимости (Ркад), м2	1500
5.	Оценка расхождения Р и Ркад (Р - Ркад), м2	29
6.	Предельные минимальный и максимальный размеры земельного участка (Рмин и Рмакс), м2	600 1500
7.	Кадастровый номер или иной государственный учетный номер (инвентарный) объекта недвижимости, расположенного на земельном участке	42:21:0601004:478
8.	Вид (виды) разрешенного использования	-
8.1.	Дополнительные сведения об использовании земельного участка	-
9.	Сведения о земельных участках (землях общего пользования, территории общего пользования), посредством которых обеспечивается доступ	Земли общего пользования
10.	Иные сведения	-

4. Пояснения к сведениям об уточняемом земельном участке с кадастровым номером 42:21:0601004:222 :

1.	-

Сведения об уточняемых земельных участках, необходимые для исправления реестровых ошибок в сведениях о местоположении их границ

1. Сведения о характерных точках границ уточняемого земельного участка с кадастровым номером 42:21:0601004:223 :

Система координат 42.1 **Зона № 1**

Обозначение характерных точек границ	Координаты, м				Метод определения координат	Формулы, примененные для расчета средней квадратической погрешности определения координат характерных точек границ (Mt), с подставленными в такие формулы значениями и итоговые (вычисленные) значения	Описание закрепления точки
	содержатся в Едином государственном реестре недвижимости		определены в результате выполнения комплексных кадастровых работ				
	X	Y	X	Y			
1	2	3	4	5	6	7	8
						-	
266	503774.37	1339460.03	503774.75	1339460.24	Метод спутниковых геодезических измерений (определений)	$Mt = \sqrt{(m_0^2 + m_1^2)} = \sqrt{(0,07^2 + 0,07^2)} = 0,10$	-
265	503813.90	1339425.79	503813.68	1339425.60	Метод спутниковых геодезических измерений (определений)	$Mt = \sqrt{(m_0^2 + m_1^2)} = \sqrt{(0,07^2 + 0,07^2)} = 0,10$	-
н2940У	-	-	503826.88	1339440.94	Метод спутниковых геодезических измерений (определений)	$Mt = \sqrt{(m_0^2 + m_1^2)} = \sqrt{(0,07^2 + 0,07^2)} = 0,10$	-
423	503835.53	1339450.90	503835.61	1339451.29	Метод спутниковых геодезических измерений (определений)	$Mt = \sqrt{(m_0^2 + m_1^2)} = \sqrt{(0,07^2 + 0,07^2)} = 0,10$	-
422	503833.74	1339452.44	503833.91	1339452.76	Метод спутниковых геодезических измерений (определений)	$Mt = \sqrt{(m_0^2 + m_1^2)} = \sqrt{(0,07^2 + 0,07^2)} = 0,10$	-
421	503796.00	1339485.14	503796.45	1339485.27	Метод спутниковых геодезических измерений (определений)	$Mt = \sqrt{(m_0^2 + m_1^2)} = \sqrt{(0,07^2 + 0,07^2)} = 0,10$	-
266	503774.37	1339460.03	503774.75	1339460.24	Метод спутниковых геодезических измерений (определений)	$Mt = \sqrt{(m_0^2 + m_1^2)} = \sqrt{(0,07^2 + 0,07^2)} = 0,10$	-

2. Сведения о частях границ уточняемого земельного участка с кадастровым номером 42:21:0601004:223 :

Обозначение части границ		Горизонтальное проложение (S), м	Описание прохождения части границ	Сведения о согласовании местоположения границ (согласовано/спорное)
от т.	до т.			
1	2	3	4	5
266	265	52.11	-	Согласовано

2. Сведения о частях границ уточняемого земельного участка с кадастровым номером 42:21:0601004:223 :

Обозначение части границ		Горизонтальное проложение (S), м	Описание прохождения части границ	Сведения о согласовании местоположения границ (согласовано/спорное)
от т.	до т.			
1	2	3	4	5
265	н2940У	20.24	-	Согласовано
н2940У	423	13.54	-	Согласовано
423	422	2.25	-	Согласовано
422	421	49.60	-	Согласовано
421	266	33.13	-	Согласовано

3. Сведения о характеристиках уточняемого земельного участка с кадастровым номером 42:21:0601004:223 :

№ п/п	Наименование характеристики	Значение характеристики
1	2	3
1.	Адрес земельного участка	-
1.1.	Сведения о местоположении земельного участка (при отсутствии адреса) в структурированном в соответствии с федеральной информационной адресной системой виде	-
1.2.	Дополнительные сведения о местоположении земельного	-
2.	Площадь земельного участка ± величина погрешности определения (вычисления) площади (Р ± ΔР), м2	1740 ± 15
3.	Формула, примененная для расчета предельной допустимой погрешности определения площади земельного участка, с подставленными значениями и итоговые (вычисленные) значения (ΔР), м2	ΔР=3.5*Mt*√P=3.5*0.1*√1740=15
4.	Площадь земельного участка согласно сведениям Единого государственного реестра недвижимости (Ркад), м2	1733
5.	Оценка расхождения Р и Ркад (Р - Ркад), м2	7
6.	Предельные минимальный и максимальный размеры земельного участка (Рмин и Рмакс), м2	600 1500
7.	Кадастровый номер или иной государственный учетный номер (инвентарный) объекта недвижимости, расположенного на земельном участке	42:21:0601004:461
8.	Вид (виды) разрешенного использования	-
8.1.	Дополнительные сведения об использовании земельного участка	-
9.	Сведения о земельных участках (землях общего пользования, территории общего пользования), посредством которых обеспечивается доступ	Земли общего пользования
10.	Иные сведения	-

4. Пояснения к сведениям об уточняемом земельном участке с кадастровым номером 42:21:0601004:223 :

1.	-

Сведения об уточняемых земельных участках, необходимые для исправления реестровых ошибок в сведениях о местоположении их границ

1. Сведения о характерных точках границ уточняемого земельного участка с кадастровым номером 42:21:0601004:224 :

Система координат МСК-42, зона 1 **Зона № 1**

Обозначение характерных точек границ	Координаты, м				Метод определения координат	Формулы, примененные для расчета средней квадратической погрешности определения координат характерных точек границ (Mt), с подставленными в такие формулы значениями и итоговые (вычисленные) значения	Описание закрепления точки
	содержатся в Едином государственном реестре недвижимости		определены в результате выполнения комплексных кадастровых работ				
	X	Y	X	Y			
1	2	3	4	5	6	7	8
						-	
457	503694.61	1339484.82	503694.77	1339484.93	Метод спутниковых геодезических измерений (определений)	$Mt = \sqrt{(m_0^2 + m_1^2)} = \sqrt{(0,07^2 + 0,07^2)} = 0,10$	-
414	503674.14	1339462.95	503674.50	1339462.64	Метод спутниковых геодезических измерений (определений)	$Mt = \sqrt{(m_0^2 + m_1^2)} = \sqrt{(0,07^2 + 0,07^2)} = 0,10$	-
416	503676.47	1339460.93	503676.72	1339460.71	Метод спутниковых геодезических измерений (определений)	$Mt = \sqrt{(m_0^2 + m_1^2)} = \sqrt{(0,07^2 + 0,07^2)} = 0,10$	-
374	503696.10	1339483.54	503696.36	1339483.56	Метод спутниковых геодезических измерений (определений)	$Mt = \sqrt{(m_0^2 + m_1^2)} = \sqrt{(0,07^2 + 0,07^2)} = 0,10$	-
457	503694.61	1339484.82	503694.77	1339484.93	Метод спутниковых геодезических измерений (определений)	$Mt = \sqrt{(m_0^2 + m_1^2)} = \sqrt{(0,07^2 + 0,07^2)} = 0,10$	-

2. Сведения о частях границ уточняемого земельного участка с кадастровым номером 42:21:0601004:224 :

Обозначение части границ		Горизонтальное проложение (S), м	Описание прохождения части границ	Сведения о согласовании местоположения границ (согласовано/спорное)
от т.	до т.			
1	2	3	4	5
457	414	30.13	-	Согласовано
414	416	2.94	-	Согласовано
416	374	30.13	-	Согласовано
374	457	2.10	-	Согласовано

3. Сведения о характеристиках уточняемого земельного участка с кадастровым номером 42:21:0601004:224 :

№ п/п	Наименование характеристики	Значение характеристики
1	2	3
1.	Адрес земельного участка	-
1.1.	Сведения о местоположении земельного участка (при отсутствии адреса) в структурированном в соответствии с федеральной информационной адресной системой виде	-
1.2.	Дополнительные сведения о местоположении земельного	-
2.	Площадь земельного участка ± величина погрешности определения (вычисления) площади (Р ± ΔР), м2	76 ± 3
3.	Формула, примененная для расчета предельной допустимой погрешности определения площади земельного участка, с подставленными значениями и итоговые (вычисленные) значения (ΔР), м2	ΔP=3.5*Mt*√P=3.5*0.1*√76=3
4.	Площадь земельного участка согласно сведениям Единого государственного реестра недвижимости (Ркад), м2	76
5.	Оценка расхождения Р и Ркад (Р - Ркад), м2	-
6.	Предельные минимальный и максимальный размеры земельного участка (Рмин и Рмакс), м2	600 1500
7.	Кадастровый номер или иной государственный учетный номер (инвентарный) объекта недвижимости, расположенного на земельном участке	-
8.	Вид (виды) разрешенного использования	-
8.1.	Дополнительные сведения об использовании земельного участка	-
9.	Сведения о земельных участках (землях общего пользования, территории общего пользования), посредством которых обеспечивается доступ	Земли общего пользования
10.	Иные сведения	-

4. Пояснения к сведениям об уточняемом земельном участке с кадастровым номером 42:21:0601004:224 :

1.	-

Сведения об уточняемых земельных участках, необходимые для исправления реестровых ошибок в сведениях о местоположении их границ

1. Сведения о характерных точках границ уточняемого земельного участка с кадастровым номером 42:21:0601004:225 :

Система координат МСК-42, зона 1 **Зона № 1**

Обозначение характерных точек границ	Координаты, м				Метод определения координат	Формулы, примененные для расчета средней квадратической погрешности определения координат характерных точек границ (Mt), с подставленными в такие формулы значениями и итоговые (вычисленные) значения	Описание закрепления точки
	содержатся в Едином государственном реестре недвижимости		определены в результате выполнения комплексных кадастровых работ				
	X	Y	X	Y			
1	2	3	4	5	6	7	8
						-	
372	503656.31	1339518.02	503656.65	1339517.83	Метод спутниковых геодезических измерений (определений)	$Mt = \sqrt{(m_0^2 + m_1^2)} = \sqrt{(0,07^2 + 0,07^2)} = 0,10$	-
415	503636.70	1339495.42	503637.10	1339495.31	Метод спутниковых геодезических измерений (определений)	$Mt = \sqrt{(m_0^2 + m_1^2)} = \sqrt{(0,07^2 + 0,07^2)} = 0,10$	-
414	503674.14	1339462.95	503674.50	1339462.64	Метод спутниковых геодезических измерений (определений)	$Mt = \sqrt{(m_0^2 + m_1^2)} = \sqrt{(0,07^2 + 0,07^2)} = 0,10$	-
457	503694.61	1339484.82	503694.77	1339484.93	Метод спутниковых геодезических измерений (определений)	$Mt = \sqrt{(m_0^2 + m_1^2)} = \sqrt{(0,07^2 + 0,07^2)} = 0,10$	-
373	503693.00	1339486.22	503693.23	1339486.25	Метод спутниковых геодезических измерений (определений)	$Mt = \sqrt{(m_0^2 + m_1^2)} = \sqrt{(0,07^2 + 0,07^2)} = 0,10$	-
н2917У	-	-	503666.95	1339509.02	Метод спутниковых геодезических измерений (определений)	$Mt = \sqrt{(m_0^2 + m_1^2)} = \sqrt{(0,07^2 + 0,07^2)} = 0,10$	-
372	503656.31	1339518.02	503656.65	1339517.83	Метод спутниковых геодезических измерений (определений)	$Mt = \sqrt{(m_0^2 + m_1^2)} = \sqrt{(0,07^2 + 0,07^2)} = 0,10$	-

2. Сведения о частях границ уточняемого земельного участка с кадастровым номером 42:21:0601004:225 :

Обозначение части границ		Горизонтальное проложение (S), м	Описание прохождения части границ	Сведения о согласовании местоположения границ (согласовано/спорное)
от т.	до т.			
1	2	3	4	5
372	415	29.82	-	Согласовано

2. Сведения о частях границ уточняемого земельного участка с кадастровым номером 42:21:0601004:225 :

Обозначение части границ		Горизонтальное проложение (S), м	Описание прохождения части границ	Сведения о согласовании местоположения границ (согласовано/спорное)
от т.	до т.			
1	2	3	4	5
415	414	49.66	-	Согласовано
414	457	30.13	-	Согласовано
457	373	2.03	-	Согласовано
373	н2917У	34.77	-	Согласовано
н2917У	372	13.55	-	Согласовано

3. Сведения о характеристиках уточняемого земельного участка с кадастровым номером 42:21:0601004:225 :

№ п/п	Наименование характеристики	Значение характеристики
1	2	3
1.	Адрес земельного участка	-
1.1.	Сведения о местоположении земельного участка (при отсутствии адреса) в структурированном в соответствии с федеральной информационной адресной системой виде	-
1.2.	Дополнительные сведения о местоположении земельного	-
2.	Площадь земельного участка ± величина погрешности определения (вычисления) площади (Р ± ΔР), м2	1500 ± 14
3.	Формула, примененная для расчета предельной допустимой погрешности определения площади земельного участка, с подставленными значениями и итоговые (вычисленные) значения (ΔР), м2	ΔР=3.5*Mt*√P=3.5*0.1*√1500=14
4.	Площадь земельного участка согласно сведениям Единого государственного реестра недвижимости (Ркад), м2	1500
5.	Оценка расхождения Р и Ркад (Р - Ркад), м2	-
6.	Предельные минимальный и максимальный размеры земельного участка (Рмин и Рмакс), м2	600 1500
7.	Кадастровый номер или иной государственный учетный номер (инвентарный) объекта недвижимости, расположенного на земельном участке	42:21:0601004:515
8.	Вид (виды) разрешенного использования	-
8.1.	Дополнительные сведения об использовании земельного участка	-
9.	Сведения о земельных участках (землях общего пользования, территории общего пользования), посредством которых обеспечивается доступ	Земли общего пользования
10.	Иные сведения	-

4. Пояснения к сведениям об уточняемом земельном участке с кадастровым номером 42:21:0601004:225 :

1.	-

Сведения об уточняемых земельных участках, необходимые для исправления реестровых ошибок в сведениях о местоположении их границ

1. Сведения о характерных точках границ уточняемого земельного участка с кадастровым номером 42:21:0601004:226 :

Система координат МСК-42, зона 1 **Зона № 1**

Обозначение характерных точек границ	Координаты, м				Метод определения координат	Формулы, примененные для расчета средней квадратической погрешности определения координат характерных точек границ (Mt), с подставленными в такие формулы значениями и итоговые (вычисленные) значения	Описание закрепления точки
	содержатся в Едином государственном реестре недвижимости		определены в результате выполнения комплексных кадастровых работ				
	X	Y	X	Y			
1	2	3	4	5	6	7	8
						-	
458	503634.12	1338316.19	503636.77	1338317.15	Метод спутниковых геодезических измерений (определений)	$Mt = \sqrt{(m_0^2 + m_1^2)} = \sqrt{(0,07^2 + 0,07^2)} = 0,10$	-
459	503633.69	1338316.19	503636.34	1338317.15	Метод спутниковых геодезических измерений (определений)	$Mt = \sqrt{(m_0^2 + m_1^2)} = \sqrt{(0,07^2 + 0,07^2)} = 0,10$	-
460	503633.66	1338319.84	503636.34	1338320.80	Метод спутниковых геодезических измерений (определений)	$Mt = \sqrt{(m_0^2 + m_1^2)} = \sqrt{(0,07^2 + 0,07^2)} = 0,10$	-
461	503628.46	1338319.93	503631.14	1338320.94	Метод спутниковых геодезических измерений (определений)	$Mt = \sqrt{(m_0^2 + m_1^2)} = \sqrt{(0,07^2 + 0,07^2)} = 0,10$	-
462	503628.43	1338316.35	503631.08	1338317.36	Метод спутниковых геодезических измерений (определений)	$Mt = \sqrt{(m_0^2 + m_1^2)} = \sqrt{(0,07^2 + 0,07^2)} = 0,10$	-
463	503607.61	1338316.81	503610.27	1338318.00	Метод спутниковых геодезических измерений (определений)	$Mt = \sqrt{(m_0^2 + m_1^2)} = \sqrt{(0,07^2 + 0,07^2)} = 0,10$	-
464	503607.08	1338295.68	-	-	-	0.10	-
465	503607.03	1338293.67	-	-	-	0.10	-
466	503606.87	1338287.37	503609.27	1338288.57	Метод спутниковых геодезических измерений (определений)	$Mt = \sqrt{(m_0^2 + m_1^2)} = \sqrt{(0,07^2 + 0,07^2)} = 0,10$	-
467	503633.43	1338286.46	503635.82	1338287.43	Метод спутниковых геодезических измерений (определений)	$Mt = \sqrt{(m_0^2 + m_1^2)} = \sqrt{(0,07^2 + 0,07^2)} = 0,10$	-

1. Сведения о характерных точках границ уточняемого земельного участка с кадастровым номером 42:21:0601004:226 :

Система координат МСК-42, зона 1 **Зона № 1**

Обозначение характерных точек границ	Координаты, м				Метод определения координат	Формулы, примененные для расчета средней квадратической погрешности определения координат характерных точек границ (Mt), с подставленными в такие формулы значениями и итоговые (вычисленные) значения	Описание закрепления точки
	содержатся в Едином государственном реестре недвижимости		определены в результате выполнения комплексных кадастровых работ				
	X	Y	X	Y			
1	2	3	4	5	6	7	8
458	503634.12	1338316.19	503636.77	1338317.15	Метод спутниковых геодезических измерений (определений)	$Mt = \sqrt{(m_0^2 + m_1^2)} = \sqrt{(0,07^2 + 0,07^2)} = 0,10$	-

2. Сведения о частях границ уточняемого земельного участка с кадастровым номером 42:21:0601004:226 :

Обозначение части границ		Горизонтальное проложение (S), м	Описание прохождения части границ	Сведения о согласовании местоположения границ (согласовано/спорное)
от т.	до т.			
1	2	3	4	5
458	459	0.43	-	Согласовано
459	460	3.65	-	Согласовано
460	461	5.20	-	Согласовано
461	462	3.58	-	Согласовано
462	463	20.82	-	Согласовано
463	466	29.45	-	Согласовано
466	467	26.57	-	Согласовано
467	458	29.74	-	Согласовано

3. Сведения о характеристиках уточняемого земельного участка с кадастровым номером 42:21:0601004:226 :

№ п/п	Наименование характеристики	Значение характеристики
1	2	3
1.	Адрес земельного участка	-
1.1.	Сведения о местоположении земельного участка (при отсутствии адреса) в структурированном в соответствии с федеральной информационной адресной системой виде	-
1.2.	Дополнительные сведения о местоположении земельного	-
2.	Площадь земельного участка ± величина погрешности определения (вычисления) площади (P ± ΔP), м2	805 ± 10
3.	Формула, примененная для расчета предельной допустимой погрешности определения площади земельного участка, с подставленными значениями и итоговые (вычисленные) значения (ΔP), м2	$\Delta P = 3.5 * Mt * \sqrt{P} = 3.5 * 0.1 * \sqrt{805} = 10$
4.	Площадь земельного участка согласно сведениям Единого государственного реестра недвижимости (Ркад), м2	805
5.	Оценка расхождения Р и Ркад (Р - Ркад), м2	-

3. Сведения о характеристиках уточняемого земельного участка с кадастровым номером 42:21:0601004:226 :

№ п/п	Наименование характеристики	Значение характеристики
1	2	3
6.	Предельные минимальный и максимальный размеры земельного участка (Рмин и Рмакс), м2	600 -
7.	Кадастровый номер или иной государственный учетный номер (инвентарный) объекта недвижимости, расположенного на земельном участке	42:00:0000000:3439 42:21:0601004:516 42:21:0601004:1310
8.	Вид (виды) разрешенного использования	-
8.1.	Дополнительные сведения об использовании земельного участка	-
9.	Сведения о земельных участках (землях общего пользования, территории общего пользования), посредством которых обеспечивается доступ	:ЗУ208
10.	Иные сведения	-

4. Пояснения к сведениям об уточняемом земельном участке с кадастровым номером 42:21:0601004:226 :

1.	-

Сведения об уточняемых земельных участках, необходимые для исправления реестровых ошибок в сведениях о местоположении их границ

1. Сведения о характерных точках границ уточняемого земельного участка с кадастровым номером 42:21:0601004:227 :

Система координат МСК-42, зона 1 **Зона № 1**

Обозначение характерных точек границ	Координаты, м				Метод определения координат	Формулы, примененные для расчета средней квадратической погрешности определения координат характерных точек границ (Mt), с подставленными в такие формулы значениями и итоговые (вычисленные) значения	Описание закрепления точки
	содержатся в Едином государственном реестре недвижимости		определены в результате выполнения комплексных кадастровых работ				
	X	Y	X	Y			
1	2	3	4	5	6	7	8
						-	
468	503755.77	1339556.82	503755.67	1339557.21	Метод спутниковых геодезических измерений (определений)	$Mt = \sqrt{(m_0^2 + m_1^2)} = \sqrt{(0,07^2 + 0,07^2)} = 0,10$	-
469	503735.59	1339534.35	503736.27	1339534.87	Метод спутниковых геодезических измерений (определений)	$Mt = \sqrt{(m_0^2 + m_1^2)} = \sqrt{(0,07^2 + 0,07^2)} = 0,10$	-
455	503738.00	1339532.26	503738.61	1339532.96	Метод спутниковых геодезических измерений (определений)	$Mt = \sqrt{(m_0^2 + m_1^2)} = \sqrt{(0,07^2 + 0,07^2)} = 0,10$	-
367	-	-	503757.97	1339555.13	Метод спутниковых геодезических измерений (определений)	$Mt = \sqrt{(m_0^2 + m_1^2)} = \sqrt{(0,07^2 + 0,07^2)} = 0,10$	-
470	503757.87	1339555.01	503757.72	1339555.35	Метод спутниковых геодезических измерений (определений)	$Mt = \sqrt{(m_0^2 + m_1^2)} = \sqrt{(0,07^2 + 0,07^2)} = 0,10$	-
468	503755.77	1339556.82	503755.67	1339557.21	Метод спутниковых геодезических измерений (определений)	$Mt = \sqrt{(m_0^2 + m_1^2)} = \sqrt{(0,07^2 + 0,07^2)} = 0,10$	-

2. Сведения о частях границ уточняемого земельного участка с кадастровым номером 42:21:0601004:227 :

Обозначение части границ		Горизонтальное проложение (S), м	Описание прохождения части границ	Сведения о согласовании местоположения границ (согласовано/спорное)
от т.	до т.			
1	2	3	4	5
468	469	29.59	-	Согласовано
469	455	3.02	-	Согласовано
455	367	29.43	-	Согласовано
367	470	0.33	-	Согласовано

2. Сведения о частях границ уточняемого земельного участка с кадастровым номером 42:21:0601004:227 :

Обозначение части границ		Горизонтальное проложение (S), м	Описание прохождения части границ	Сведения о согласовании местоположения границ (согласовано/спорное)
от т.	до т.			
1	2	3	4	5
470	468	2.77	-	Согласовано

3. Сведения о характеристиках уточняемого земельного участка с кадастровым номером 42:21:0601004:227 :

№ п/п	Наименование характеристики	Значение характеристики
1	2	3
1.	Адрес земельного участка	-
1.1.	Сведения о местоположении земельного участка (при отсутствии адреса) в структурированном в соответствии с федеральной информационной адресной системой виде	-
1.2.	Дополнительные сведения о местоположении земельного	-
2.	Площадь земельного участка ± величина погрешности определения (вычисления) площади (Р ± ΔР), м2	90 ± 3
3.	Формула, примененная для расчета предельной допустимой погрешности определения площади земельного участка, с подставленными значениями и итоговые (вычисленные) значения (ΔР), м2	ΔP=3.5*Mt*√P=3.5*0.1*√90=3
4.	Площадь земельного участка согласно сведениям Единого государственного реестра недвижимости (Ркад), м2	90
5.	Оценка расхождения Р и Ркад (Р - Ркад), м2	-
6.	Предельные минимальный и максимальный размеры земельного участка (Рмин и Рмакс), м2	600 1500
7.	Кадастровый номер или иной государственный учетный номер (инвентарный) объекта недвижимости, расположенного на земельном участке	-
8.	Вид (виды) разрешенного использования	-
8.1.	Дополнительные сведения об использовании земельного участка	-
9.	Сведения о земельных участках (землях общего пользования, территории общего пользования), посредством которых обеспечивается доступ	Земли общего пользования
10.	Иные сведения	-

4. Пояснения к сведениям об уточняемом земельном участке с кадастровым номером 42:21:0601004:227 :

1.	-

Сведения об уточняемых земельных участках, необходимые для исправления реестровых ошибок в сведениях о местоположении их границ

1. Сведения о характерных точках границ уточняемого земельного участка с кадастровым номером 42:21:0601004:228 :

Система координат 42.1 **Зона № 1**

Обозначение характерных точек границ	Координаты, м				Метод определения координат	Формулы, примененные для расчета средней квадратической погрешности определения координат характерных точек границ (Mt), с подставленными в такие формулы значениями и итоговые (вычисленные) значения	Описание закрепления точки
	содержатся в Едином государственном реестре недвижимости		определены в результате выполнения комплексных кадастровых работ				
	X	Y	X	Y			
1	2	3	4	5	6	7	8
						-	
456	503698.21	1339566.73	503698.73	1339566.54	Метод спутниковых геодезических измерений (определений)	$Mt = \sqrt{(m_0^2 + m_1^2)} = \sqrt{(0,07^2 + 0,07^2)} = 0,10$	-
453	-	-	503733.09	1339537.49	Метод спутниковых геодезических измерений (определений)	$Mt = \sqrt{(m_0^2 + m_1^2)} = \sqrt{(0,07^2 + 0,07^2)} = 0,10$	-
469	503735.59	1339534.35	503736.27	1339534.87	Метод спутниковых геодезических измерений (определений)	$Mt = \sqrt{(m_0^2 + m_1^2)} = \sqrt{(0,07^2 + 0,07^2)} = 0,10$	-
468	503755.77	1339556.82	503755.67	1339557.21	Метод спутниковых геодезических измерений (определений)	$Mt = \sqrt{(m_0^2 + m_1^2)} = \sqrt{(0,07^2 + 0,07^2)} = 0,10$	-
364	503753.53	1339558.72	503753.77	1339558.86	Метод спутниковых геодезических измерений (определений)	$Mt = \sqrt{(m_0^2 + m_1^2)} = \sqrt{(0,07^2 + 0,07^2)} = 0,10$	-
н2915У	-	-	503723.97	1339584.93	Метод спутниковых геодезических измерений (определений)	$Mt = \sqrt{(m_0^2 + m_1^2)} = \sqrt{(0,07^2 + 0,07^2)} = 0,10$	-
363	503718.08	1339589.44	503718.31	1339589.28	Метод спутниковых геодезических измерений (определений)	$Mt = \sqrt{(m_0^2 + m_1^2)} = \sqrt{(0,07^2 + 0,07^2)} = 0,10$	-
456	503698.21	1339566.73	503698.73	1339566.54	Метод спутниковых геодезических измерений (определений)	$Mt = \sqrt{(m_0^2 + m_1^2)} = \sqrt{(0,07^2 + 0,07^2)} = 0,10$	-

2. Сведения о частях границ уточняемого земельного участка с кадастровым номером 42:21:0601004:228 :

Обозначение части границ		Горизонтальное проложение (S), м	Описание прохождения части границ	Сведения о согласовании местоположения границ (согласовано/спорное)
от т.	до т.			
1	2	3	4	5
456	453	44.99	-	Согласовано
453	469	4.12	-	Согласовано
469	468	29.59	-	Согласовано
468	364	2.52	-	Согласовано
364	н2915У	39.59	-	Согласовано
н2915У	363	7.14	-	Согласовано
363	456	30.01	-	Согласовано

3. Сведения о характеристиках уточняемого земельного участка с кадастровым номером 42:21:0601004:228 :

№ п/п	Наименование характеристики	Значение характеристики
1	2	3
1.	Адрес земельного участка	-
1.1.	Сведения о местоположении земельного участка (при отсутствии адреса) в структурированном в соответствии с федеральной информационной адресной системой виде	-
1.2.	Дополнительные сведения о местоположении земельного	-
2.	Площадь земельного участка ± величина погрешности определения (вычисления) площади (Р ± ΔР), м2	1476 ± 13
3.	Формула, примененная для расчета предельной допустимой погрешности определения площади земельного участка, с подставленными значениями и итоговые (вычисленные) значения (ΔР), м2	ΔР=3.5*Mt*√P=3.5*0.1*√1476=13
4.	Площадь земельного участка согласно сведениям Единого государственного реестра недвижимости (Ркад), м2	1498
5.	Оценка расхождения Р и Ркад (Р - Ркад), м2	22
6.	Предельные минимальный и максимальный размеры земельного участка (Рмин и Рмакс), м2	600 1500
7.	Кадастровый номер или иной государственный учетный номер (инвентарный) объекта недвижимости, расположенного на земельном участке	42:21:0601004:479
8.	Вид (виды) разрешенного использования	-
8.1.	Дополнительные сведения об использовании земельного участка	-
9.	Сведения о земельных участках (землях общего пользования, территории общего пользования), посредством которых обеспечивается доступ	Земли общего пользования
10.	Иные сведения	-

4. Пояснения к сведениям об уточняемом земельном участке с кадастровым номером 42:21:0601004:228 :

1.	-

Сведения об уточняемых земельных участках, необходимые для исправления реестровых ошибок в сведениях о местоположении их границ

1. Сведения о характерных точках границ уточняемого земельного участка с кадастровым номером 42:21:0601004:229 :

Система координат МСК-42, зона 1 **Зона № 1**

Обозначение характерных точек границ	Координаты, м				Метод определения координат	Формулы, примененные для расчета средней квадратической погрешности определения координат характерных точек границ (Mt), с подставленными в такие формулы значениями и итоговые (вычисленные) значения	Описание закрепления точки
	содержатся в Едином государственном реестре недвижимости		определены в результате выполнения комплексных кадастровых работ				
	X	Y	X	Y			
1	2	3	4	5	6	7	8
						-	
263	503713.25	1339389.34	503713.57	1339389.29	Метод спутниковых геодезических измерений (определений)	$Mt = \sqrt{(m_0^2 + m_1^2)} = \sqrt{(0,07^2 + 0,07^2)} = 0,10$	-
262	503751.03	1339356.59	503751.36	1339356.70	Метод спутниковых геодезических измерений (определений)	$Mt = \sqrt{(m_0^2 + m_1^2)} = \sqrt{(0,07^2 + 0,07^2)} = 0,10$	-
471	503770.91	1339378.85	503770.74	1339378.99	Метод спутниковых геодезических измерений (определений)	$Mt = \sqrt{(m_0^2 + m_1^2)} = \sqrt{(0,07^2 + 0,07^2)} = 0,10$	-
475	-	-	503769.33	1339380.29	Метод спутниковых геодезических измерений (определений)	$Mt = \sqrt{(m_0^2 + m_1^2)} = \sqrt{(0,07^2 + 0,07^2)} = 0,10$	-
н2941У	-	-	503764.18	1339385.16	Метод спутниковых геодезических измерений (определений)	$Mt = \sqrt{(m_0^2 + m_1^2)} = \sqrt{(0,07^2 + 0,07^2)} = 0,10$	-
472	503732.75	1339411.94	503732.99	1339412.22	Метод спутниковых геодезических измерений (определений)	$Mt = \sqrt{(m_0^2 + m_1^2)} = \sqrt{(0,07^2 + 0,07^2)} = 0,10$	-
263	503713.25	1339389.34	503713.57	1339389.29	Метод спутниковых геодезических измерений (определений)	$Mt = \sqrt{(m_0^2 + m_1^2)} = \sqrt{(0,07^2 + 0,07^2)} = 0,10$	-

2. Сведения о частях границ уточняемого земельного участка с кадастровым номером 42:21:0601004:229 :

Обозначение части границ		Горизонтальное проложение (S), м	Описание прохождения части границ	Сведения о согласовании местоположения границ (согласовано/спорное)
от т.	до т.			
1	2	3	4	5
263	262	49.90	-	Согласовано

2. Сведения о частях границ уточняемого земельного участка с кадастровым номером 42:21:0601004:229 :

Обозначение части границ		Горизонтальное проложение (S), м	Описание прохождения части границ	Сведения о согласовании местоположения границ (согласовано/спорное)
от т.	до т.			
1	2	3	4	5
262	471	29.54	-	Согласовано
471	475	1.92	-	Согласовано
475	н2941У	7.09	-	Согласовано
н2941У	472	41.29	-	Согласовано
472	263	30.05	-	Согласовано

3. Сведения о характеристиках уточняемого земельного участка с кадастровым номером 42:21:0601004:229 :

№ п/п	Наименование характеристики	Значение характеристики
1	2	3
1.	Адрес земельного участка	-
1.1.	Сведения о местоположении земельного участка (при отсутствии адреса) в структурированном в соответствии с федеральной информационной адресной системой виде	-
1.2.	Дополнительные сведения о местоположении земельного	-
2.	Площадь земельного участка ± величина погрешности определения (вычисления) площади (Р ± ΔР), м2	1500 ± 14
3.	Формула, примененная для расчета предельной допустимой погрешности определения площади земельного участка, с подставленными значениями и итоговые (вычисленные) значения (ΔР), м2	ΔР=3.5*Mt*√P=3.5*0.1*√1500=14
4.	Площадь земельного участка согласно сведениям Единого государственного реестра недвижимости (Ркад), м2	1500
5.	Оценка расхождения Р и Ркад (Р - Ркад), м2	-
6.	Предельные минимальный и максимальный размеры земельного участка (Рмин и Рмакс), м2	600 1500
7.	Кадастровый номер или иной государственный учетный номер (инвентарный) объекта недвижимости, расположенного на земельном участке	42:21:0601004:285
8.	Вид (виды) разрешенного использования	-
8.1.	Дополнительные сведения об использовании земельного участка	-
9.	Сведения о земельных участках (землях общего пользования, территории общего пользования), посредством которых обеспечивается доступ	Земли общего пользования
10.	Иные сведения	-

4. Пояснения к сведениям об уточняемом земельном участке с кадастровым номером 42:21:0601004:229 :

1.	-

Сведения об уточняемых земельных участках, необходимые для исправления реестровых ошибок в сведениях о местоположении их границ

1. Сведения о характерных точках границ уточняемого земельного участка с кадастровым номером 42:21:0601004:230 :

Система координат МСК-42, зона 1 **Зона № 1**

Обозначение характерных точек границ	Координаты, м				Метод определения координат	Формулы, примененные для расчета средней квадратической погрешности определения координат характерных точек границ (Mt), с подставленными в такие формулы значениями и итоговые (вычисленные) значения	Описание закрепления точки
	содержатся в Едином государственном реестре недвижимости		определены в результате выполнения комплексных кадастровых работ				
	X	Y	X	Y			
1	2	3	4	5	6	7	8
						-	
471	503770.91	1339378.85	503770.74	1339378.99	Метод спутниковых геодезических измерений (определений)	$Mt = \sqrt{(m_0^2 + m_1^2)} = \sqrt{(0,07^2 + 0,07^2)} = 0,10$	-
262	503751.03	1339356.59	503751.36	1339356.70	Метод спутниковых геодезических измерений (определений)	$Mt = \sqrt{(m_0^2 + m_1^2)} = \sqrt{(0,07^2 + 0,07^2)} = 0,10$	-
261	503752.77	1339355.09	503752.97	1339355.32	Метод спутниковых геодезических измерений (определений)	$Mt = \sqrt{(m_0^2 + m_1^2)} = \sqrt{(0,07^2 + 0,07^2)} = 0,10$	-
473	503772.25	1339377.69	503772.25	1339377.69	Метод спутниковых геодезических измерений (определений)	$Mt = \sqrt{(m_0^2 + m_1^2)} = \sqrt{(0,07^2 + 0,07^2)} = 0,10$	-
471	503770.91	1339378.85	503770.74	1339378.99	Метод спутниковых геодезических измерений (определений)	$Mt = \sqrt{(m_0^2 + m_1^2)} = \sqrt{(0,07^2 + 0,07^2)} = 0,10$	-

2. Сведения о частях границ уточняемого земельного участка с кадастровым номером 42:21:0601004:230 :

Обозначение части границ		Горизонтальное проложение (S), м	Описание прохождения части границ	Сведения о согласовании местоположения границ (согласовано/спорное)
от т.	до т.			
1	2	3	4	5
471	262	29.54	-	Согласовано
262	261	2.12	-	Согласовано
261	473	29.53	-	Согласовано
473	471	1.99	-	Согласовано

3. Сведения о характеристиках уточняемого земельного участка с кадастровым номером 42:21:0601004:230 :

№ п/п	Наименование характеристики	Значение характеристики
1	2	3
1.	Адрес земельного участка	-
1.1.	Сведения о местоположении земельного участка (при отсутствии адреса) в структурированном в соответствии с федеральной информационной адресной системой виде	-
1.2.	Дополнительные сведения о местоположении земельного	-
2.	Площадь земельного участка ± величина погрешности определения (вычисления) площади (Р ± ΔР), м2	61 ± 3
3.	Формула, примененная для расчета предельной допустимой погрешности определения площади земельного участка, с подставленными значениями и итоговые (вычисленные) значения (ΔР), м2	ΔP=3.5*Mt*√P=3.5*0.1*√61=3
4.	Площадь земельного участка согласно сведениям Единого государственного реестра недвижимости (Ркад), м2	61
5.	Оценка расхождения Р и Ркад (Р - Ркад), м2	-
6.	Предельные минимальный и максимальный размеры земельного участка (Рмин и Рмакс), м2	600 1500
7.	Кадастровый номер или иной государственный учетный номер (инвентарный) объекта недвижимости, расположенного на земельном участке	-
8.	Вид (виды) разрешенного использования	-
8.1.	Дополнительные сведения об использовании земельного участка	-
9.	Сведения о земельных участках (землях общего пользования, территории общего пользования), посредством которых обеспечивается доступ	Земли общего пользования
10.	Иные сведения	-

4. Пояснения к сведениям об уточняемом земельном участке с кадастровым номером 42:21:0601004:230 :

1.	-

Сведения об уточняемых земельных участках, необходимые для исправления реестровых ошибок в сведениях о местоположении их границ

1. Сведения о характерных точках границ уточняемого земельного участка с кадастровым номером 42:21:0601004:231 :

Система координат МСК-42, зона 1 **Зона № 1**

Обозначение характерных точек границ	Координаты, м				Метод определения координат	Формулы, примененные для расчета средней квадратической погрешности определения координат характерных точек границ (Mt), с подставленными в такие формулы значениями и итоговые (вычисленные) значения	Описание закрепления точки
	содержатся в Едином государственном реестре недвижимости		определены в результате выполнения комплексных кадастровых работ				
	X	Y	X	Y			
1	2	3	4	5	6	7	8
						-	
474	503753.07	1339435.37	503753.07	1339435.37	Метод спутниковых геодезических измерений (определений)	$Mt = \sqrt{(m_0^2 + m_1^2)} = \sqrt{(0,07^2 + 0,07^2)} = 0,10$	-
472	503732.75	1339411.94	503732.99	1339412.22	Метод спутниковых геодезических измерений (определений)	$Mt = \sqrt{(m_0^2 + m_1^2)} = \sqrt{(0,07^2 + 0,07^2)} = 0,10$	-
н2941У	-	-	503764.18	1339385.16	Метод спутниковых геодезических измерений (определений)	$Mt = \sqrt{(m_0^2 + m_1^2)} = \sqrt{(0,07^2 + 0,07^2)} = 0,10$	-
475	503769.25	1339380.29	503769.33	1339380.29	Метод спутниковых геодезических измерений (определений)	$Mt = \sqrt{(m_0^2 + m_1^2)} = \sqrt{(0,07^2 + 0,07^2)} = 0,10$	-
476	503789.65	1339403.67	503789.65	1339403.67	Метод спутниковых геодезических измерений (определений)	$Mt = \sqrt{(m_0^2 + m_1^2)} = \sqrt{(0,07^2 + 0,07^2)} = 0,10$	-
474	503753.07	1339435.37	503753.07	1339435.37	Метод спутниковых геодезических измерений (определений)	$Mt = \sqrt{(m_0^2 + m_1^2)} = \sqrt{(0,07^2 + 0,07^2)} = 0,10$	-

2. Сведения о частях границ уточняемого земельного участка с кадастровым номером 42:21:0601004:231 :

Обозначение части границ		Горизонтальное проложение (S), м	Описание прохождения части границ	Сведения о согласовании местоположения границ (согласовано/спорное)
от т.	до т.			
1	2	3	4	5
474	472	30.65	-	Согласовано
472	н2941У	41.29	-	Согласовано
н2941У	475	7.09	-	Согласовано
475	476	30.98	-	Согласовано

2. Сведения о частях границ уточняемого земельного участка с кадастровым номером 42:21:0601004:231 :

Обозначение части границ		Горизонтальное проложение (S), м	Описание прохождения части границ	Сведения о согласовании местоположения границ (согласовано/спорное)
от т.	до т.			
1	2	3	4	5
476	474	48.40	-	Согласовано

3. Сведения о характеристиках уточняемого земельного участка с кадастровым номером 42:21:0601004:231 :

№ п/п	Наименование характеристики	Значение характеристики
1	2	3
1.	Адрес земельного участка	-
1.1.	Сведения о местоположении земельного участка (при отсутствии адреса) в структурированном в соответствии с федеральной информационной адресной системой виде	-
1.2.	Дополнительные сведения о местоположении земельного	-
2.	Площадь земельного участка ± величина погрешности определения (вычисления) площади (Р ± ΔР), м2	1485 ± 13
3.	Формула, примененная для расчета предельной допустимой погрешности определения площади земельного участка, с подставленными значениями и итоговые (вычисленные) значения (ΔР), м2	ΔР=3.5*Mt*√P=3.5*0.1*√1485=13
4.	Площадь земельного участка согласно сведениям Единого государственного реестра недвижимости (Ркад), м2	1500
5.	Оценка расхождения Р и Ркад (Р - Ркад), м2	15
6.	Предельные минимальный и максимальный размеры земельного участка (Рмин и Рмакс), м2	600 1500
7.	Кадастровый номер или иной государственный учетный номер (инвентарный) объекта недвижимости, расположенного на земельном участке	42:21:0601004:459
8.	Вид (виды) разрешенного использования	-
8.1.	Дополнительные сведения об использовании земельного участка	-
9.	Сведения о земельных участках (землях общего пользования, территории общего пользования), посредством которых обеспечивается доступ	Земли общего пользования
10.	Иные сведения	-

4. Пояснения к сведениям об уточняемом земельном участке с кадастровым номером 42:21:0601004:231 :

1.	-

Сведения об уточняемых земельных участках, необходимые для исправления реестровых ошибок в сведениях о местоположении их границ

1. Сведения о характерных точках границ уточняемого земельного участка с кадастровым номером 42:21:0601004:232 :

Система координат МСК-42, зона 1 **Зона № 1**

Обозначение характерных точек границ	Координаты, м				Метод определения координат	Формулы, примененные для расчета средней квадратической погрешности определения координат характерных точек границ (Mt), с подставленными в такие формулы значениями и итоговые (вычисленные) значения	Описание закрепления точки
	содержатся в Едином государственном реестре недвижимости		определены в результате выполнения комплексных кадастровых работ				
	X	Y	X	Y			
1	2	3	4	5	6	7	8
						-	
476	503789.65	1339403.67	503789.65	1339403.67	Метод спутниковых геодезических измерений (определений)	$Mt = \sqrt{(m_0^2 + m_1^2)} = \sqrt{(0,07^2 + 0,07^2)} = 0,10$	-
475	503769.25	1339380.29	503769.33	1339380.29	Метод спутниковых геодезических измерений (определений)	$Mt = \sqrt{(m_0^2 + m_1^2)} = \sqrt{(0,07^2 + 0,07^2)} = 0,10$	-
471	-	-	503770.74	1339378.99	Метод спутниковых геодезических измерений (определений)	$Mt = \sqrt{(m_0^2 + m_1^2)} = \sqrt{(0,07^2 + 0,07^2)} = 0,10$	-
473	503772.25	1339377.69	503772.25	1339377.69	Метод спутниковых геодезических измерений (определений)	$Mt = \sqrt{(m_0^2 + m_1^2)} = \sqrt{(0,07^2 + 0,07^2)} = 0,10$	-
н2942У	-	-	503782.83	1339389.79	Метод спутниковых геодезических измерений (определений)	$Mt = \sqrt{(m_0^2 + m_1^2)} = \sqrt{(0,07^2 + 0,07^2)} = 0,10$	-
268	503792.59	1339401.13	503792.60	1339401.13	Метод спутниковых геодезических измерений (определений)	$Mt = \sqrt{(m_0^2 + m_1^2)} = \sqrt{(0,07^2 + 0,07^2)} = 0,10$	-
476	503789.65	1339403.67	503789.65	1339403.67	Метод спутниковых геодезических измерений (определений)	$Mt = \sqrt{(m_0^2 + m_1^2)} = \sqrt{(0,07^2 + 0,07^2)} = 0,10$	-

2. Сведения о частях границ уточняемого земельного участка с кадастровым номером 42:21:0601004:232 :

Обозначение части границ		Горизонтальное проложение (S), м	Описание прохождения части границ	Сведения о согласовании местоположения границ (согласовано/спорное)
от т.	до т.			
1	2	3	4	5
476	475	30.98	-	Согласовано

2. Сведения о частях границ уточняемого земельного участка с кадастровым номером 42:21:0601004:232 :

Обозначение части границ		Горизонтальное проложение (S), м	Описание прохождения части границ	Сведения о согласовании местоположения границ (согласовано/спорное)
от т.	до т.			
1	2	3	4	5
475	471	1.92	-	Согласовано
471	473	1.99	-	Согласовано
473	н2942У	16.07	-	Согласовано
н2942У	268	14.97	-	Согласовано
268	476	3.89	-	Согласовано

3. Сведения о характеристиках уточняемого земельного участка с кадастровым номером 42:21:0601004:232 :

№ п/п	Наименование характеристики	Значение характеристики
1	2	3
1.	Адрес земельного участка	-
1.1.	Сведения о местоположении земельного участка (при отсутствии адреса) в структурированном в соответствии с федеральной информационной адресной системой виде	-
1.2.	Дополнительные сведения о местоположении земельного	-
2.	Площадь земельного участка ± величина погрешности определения (вычисления) площади (Р ± ΔР), м2	122 ± 4
3.	Формула, примененная для расчета предельной допустимой погрешности определения площади земельного участка, с подставленными значениями и итоговые (вычисленные) значения (ΔР), м2	ΔP=3.5*Mt*√P=3.5*0.1*√122=4
4.	Площадь земельного участка согласно сведениям Единого государственного реестра недвижимости (Ркад), м2	122
5.	Оценка расхождения Р и Ркад (Р - Ркад), м2	-
6.	Предельные минимальный и максимальный размеры земельного участка (Рмин и Рмакс), м2	600 1500
7.	Кадастровый номер или иной государственный учетный номер (инвентарный) объекта недвижимости, расположенного на земельном участке	-
8.	Вид (виды) разрешенного использования	-
8.1.	Дополнительные сведения об использовании земельного участка	-
9.	Сведения о земельных участках (землях общего пользования, территории общего пользования), посредством которых обеспечивается доступ	Земли общего пользования
10.	Иные сведения	-

4. Пояснения к сведениям об уточняемом земельном участке с кадастровым номером 42:21:0601004:232 :

1.	-

Сведения об уточняемых земельных участках, необходимые для исправления реестровых ошибок в сведениях о местоположении их границ

1. Сведения о характерных точках границ уточняемого земельного участка с кадастровым номером 42:21:0601004:236 :

Система координат МСК-42, зона 1 **Зона № 1**

Обозначение характерных точек границ	Координаты, м				Метод определения координат	Формулы, примененные для расчета средней квадратической погрешности определения координат характерных точек границ (Mt), с подставленными в такие формулы значениями и итоговые (вычисленные) значения	Описание закрепления точки
	содержатся в Едином государственном реестре недвижимости		определены в результате выполнения комплексных кадастровых работ				
	X	Y	X	Y			
1	2	3	4	5	6	7	8
						-	
430	503951.74	1339569.20	503951.72	1339570.75	Метод спутниковых геодезических измерений (определений)	$Mt = \sqrt{(m_0^2 + m_1^2)} = \sqrt{(0,07^2 + 0,07^2)} = 0,10$	-
429	503948.98	1339571.54	503949.73	1339572.35	Метод спутниковых геодезических измерений (определений)	$Mt = \sqrt{(m_0^2 + m_1^2)} = \sqrt{(0,07^2 + 0,07^2)} = 0,10$	-
н2943У	-	-	503944.49	1339567.80	Метод спутниковых геодезических измерений (определений)	$Mt = \sqrt{(m_0^2 + m_1^2)} = \sqrt{(0,07^2 + 0,07^2)} = 0,10$	-
н2944У	-	-	503939.43	1339561.91	Метод спутниковых геодезических измерений (определений)	$Mt = \sqrt{(m_0^2 + m_1^2)} = \sqrt{(0,07^2 + 0,07^2)} = 0,10$	-
н2945У	-	-	503935.40	1339557.06	Метод спутниковых геодезических измерений (определений)	$Mt = \sqrt{(m_0^2 + m_1^2)} = \sqrt{(0,07^2 + 0,07^2)} = 0,10$	-
н2946У	-	-	503935.93	1339556.59	Метод спутниковых геодезических измерений (определений)	$Mt = \sqrt{(m_0^2 + m_1^2)} = \sqrt{(0,07^2 + 0,07^2)} = 0,10$	-
477	503929.37	1339547.73	503929.49	1339549.23	Метод спутниковых геодезических измерений (определений)	$Mt = \sqrt{(m_0^2 + m_1^2)} = \sqrt{(0,07^2 + 0,07^2)} = 0,10$	-
478	503931.82	1339545.75	503931.99	1339547.16	Метод спутниковых геодезических измерений (определений)	$Mt = \sqrt{(m_0^2 + m_1^2)} = \sqrt{(0,07^2 + 0,07^2)} = 0,10$	-
430	503951.74	1339569.20	503951.72	1339570.75	Метод спутниковых геодезических измерений (определений)	$Mt = \sqrt{(m_0^2 + m_1^2)} = \sqrt{(0,07^2 + 0,07^2)} = 0,10$	-

2. Сведения о частях границ уточняемого земельного участка с кадастровым номером 42:21:0601004:236 :

Обозначение части границ		Горизонтальное проложение (S), м	Описание прохождения части границ	Сведения о согласовании местоположения границ (согласовано/спорное)
от т.	до т.			
1	2	3	4	5
430	429	2.55	-	Согласовано
429	н2943У	6.94	-	Согласовано
н2943У	н2944У	7.77	-	Согласовано
н2944У	н2945У	6.31	-	Согласовано
н2945У	н2946У	0.71	-	Согласовано
н2946У	477	9.78	-	Согласовано
477	478	3.25	-	Согласовано
478	430	30.75	-	Согласовано

3. Сведения о характеристиках уточняемого земельного участка с кадастровым номером 42:21:0601004:236 :

№ п/п	Наименование характеристики	Значение характеристики
1	2	3
1.	Адрес земельного участка	-
1.1.	Сведения о местоположении земельного участка (при отсутствии адреса) в структурированном в соответствии с федеральной информационной адресной системой виде	-
1.2.	Дополнительные сведения о местоположении земельного	-
2.	Площадь земельного участка ± величина погрешности определения (вычисления) площади (Р ± ΔР), м2	104 ± 4
3.	Формула, примененная для расчета предельной допустимой погрешности определения площади земельного участка, с подставленными значениями и итоговые (вычисленные) значения (ΔР), м2	ΔP=3.5*Mt*√P=3.5*0.1*√104=4
4.	Площадь земельного участка согласно сведениям Единого государственного реестра недвижимости (Ркад), м2	104
5.	Оценка расхождения Р и Ркад (Р - Ркад), м2	-
6.	Предельные минимальный и максимальный размеры земельного участка (Рмин и Рмакс), м2	600 1500
7.	Кадастровый номер или иной государственный учетный номер (инвентарный) объекта недвижимости, расположенного на земельном участке	-
8.	Вид (виды) разрешенного использования	-
8.1.	Дополнительные сведения об использовании земельного участка	-
9.	Сведения о земельных участках (землях общего пользования, территории общего пользования), посредством которых обеспечивается доступ	Земли общего пользования
10.	Иные сведения	-

4. Пояснения к сведениям об уточняемом земельном участке с кадастровым номером 42:21:0601004:236 :

1.	-

Сведения об уточняемых земельных участках, необходимые для исправления реестровых ошибок в сведениях о местоположении их границ

1. Сведения о характерных точках границ уточняемого земельного участка с кадастровым номером 42:21:0601004:237 :

Система координат МСК-42, зона 1 **Зона № 1**

Обозначение характерных точек границ	Координаты, м				Метод определения координат	Формулы, примененные для расчета средней квадратической погрешности определения координат характерных точек границ (Mt), с подставленными в такие формулы значениями и итоговые (вычисленные) значения	Описание закрепления точки
	содержатся в Едином государственном реестре недвижимости		определены в результате выполнения комплексных кадастровых работ				
	X	Y	X	Y			
1	2	3	4	5	6	7	8
						-	
479	503970.70	1339514.30	503971.24	1339514.38	Метод спутниковых геодезических измерений (определений)	$Mt = \sqrt{(m_0^2 + m_1^2)} = \sqrt{(0,07^2 + 0,07^2)} = 0,10$	-
427	503989.45	1339537.15	503991.06	1339537.35	Метод спутниковых геодезических измерений (определений)	$Mt = \sqrt{(m_0^2 + m_1^2)} = \sqrt{(0,07^2 + 0,07^2)} = 0,10$	-
426	503951.74	1339569.20	503952.53	1339570.06	Метод спутниковых геодезических измерений (определений)	$Mt = \sqrt{(m_0^2 + m_1^2)} = \sqrt{(0,07^2 + 0,07^2)} = 0,10$	-
430	-	-	503951.72	1339570.75	Метод спутниковых геодезических измерений (определений)	$Mt = \sqrt{(m_0^2 + m_1^2)} = \sqrt{(0,07^2 + 0,07^2)} = 0,10$	-
478	503931.82	1339545.75	503931.99	1339547.16	Метод спутниковых геодезических измерений (определений)	$Mt = \sqrt{(m_0^2 + m_1^2)} = \sqrt{(0,07^2 + 0,07^2)} = 0,10$	-
н2947У	-	-	503952.18	1339530.03	Метод спутниковых геодезических измерений (определений)	$Mt = \sqrt{(m_0^2 + m_1^2)} = \sqrt{(0,07^2 + 0,07^2)} = 0,10$	-
н2948У	-	-	503953.14	1339529.99	Метод спутниковых геодезических измерений (определений)	$Mt = \sqrt{(m_0^2 + m_1^2)} = \sqrt{(0,07^2 + 0,07^2)} = 0,10$	-
479	503970.70	1339514.30	503971.24	1339514.38	Метод спутниковых геодезических измерений (определений)	$Mt = \sqrt{(m_0^2 + m_1^2)} = \sqrt{(0,07^2 + 0,07^2)} = 0,10$	-

2. Сведения о частях границ уточняемого земельного участка с кадастровым номером 42:21:0601004:237 :

Обозначение части границ		Горизонтальное проложение (S), м	Описание прохождения части границ	Сведения о согласовании местоположения границ (согласовано/спорное)
от т.	до т.			
1	2	3	4	5
479	427	30.34	-	Согласовано
427	426	50.54	-	Согласовано
426	430	1.06	-	Согласовано
430	478	30.75	-	Согласовано
478	н2947У	26.48	-	Согласовано
н2947У	н2948У	0.96	-	Согласовано
н2948У	479	23.90	-	Согласовано

3. Сведения о характеристиках уточняемого земельного участка с кадастровым номером 42:21:0601004:237 :

№ п/п	Наименование характеристики	Значение характеристики
1	2	3
1.	Адрес земельного участка	-
1.1.	Сведения о местоположении земельного участка (при отсутствии адреса) в структурированном в соответствии с федеральной информационной адресной системой виде	-
1.2.	Дополнительные сведения о местоположении земельного	-
2.	Площадь земельного участка ± величина погрешности определения (вычисления) площади (Р ± ΔР), м2	1567 ± 14
3.	Формула, примененная для расчета предельной допустимой погрешности определения площади земельного участка, с подставленными значениями и итоговые (вычисленные) значения (ΔР), м2	ΔР=3.5*Mt*√P=3.5*0.1*√1567=14
4.	Площадь земельного участка согласно сведениям Единого государственного реестра недвижимости (Ркад), м2	1500
5.	Оценка расхождения Р и Ркад (Р - Ркад), м2	67
6.	Предельные минимальный и максимальный размеры земельного участка (Рмин и Рмакс), м2	600 1500
7.	Кадастровый номер или иной государственный учетный номер (инвентарный) объекта недвижимости, расположенного на земельном участке	42:21:0601004:476
8.	Вид (виды) разрешенного использования	-
8.1.	Дополнительные сведения об использовании земельного участка	-
9.	Сведения о земельных участках (землях общего пользования, территории общего пользования), посредством которых обеспечивается доступ	Земли общего пользования
10.	Иные сведения	-

4. Пояснения к сведениям об уточняемом земельном участке с кадастровым номером 42:21:0601004:237 :

1.	-

Сведения об уточняемых земельных участках, необходимые для исправления реестровых ошибок в сведениях о местоположении их границ

1. Сведения о характерных точках границ уточняемого земельного участка с кадастровым номером 42:21:0601004:238 :

Система координат 42.1 **Зона № 1**

Обозначение характерных точек границ	Координаты, м				Метод определения координат	Формулы, примененные для расчета средней квадратической погрешности определения координат характерных точек границ (Mt), с подставленными в такие формулы значениями и итоговые (вычисленные) значения	Описание закрепления точки
	содержатся в Едином государственном реестре недвижимости		определены в результате выполнения комплексных кадастровых работ				
	X	Y	X	Y			
1	2	3	4	5	6	7	8
						-	
186	503708.54	1339679.20	503709.05	1339679.03	Метод спутниковых геодезических измерений (определений)	$Mt = \sqrt{(m_0^2 + m_1^2)} = \sqrt{(0,07^2 + 0,07^2)} = 0,10$	-
480	503709.69	1339678.21	-	-	-	1.00	-
185	503746.28	1339646.59	503746.86	1339646.48	Метод спутниковых геодезических измерений (определений)	$Mt = \sqrt{(m_0^2 + m_1^2)} = \sqrt{(0,07^2 + 0,07^2)} = 0,10$	-
481	503765.82	1339669.18	503766.65	1339669.35	Метод спутниковых геодезических измерений (определений)	$Mt = \sqrt{(m_0^2 + m_1^2)} = \sqrt{(0,07^2 + 0,07^2)} = 0,10$	-
482	503727.52	1339702.21	503727.71	1339702.37	Метод спутниковых геодезических измерений (определений)	$Mt = \sqrt{(m_0^2 + m_1^2)} = \sqrt{(0,07^2 + 0,07^2)} = 0,10$	-
186	503708.54	1339679.20	503709.05	1339679.03	Метод спутниковых геодезических измерений (определений)	$Mt = \sqrt{(m_0^2 + m_1^2)} = \sqrt{(0,07^2 + 0,07^2)} = 0,10$	-

2. Сведения о частях границ уточняемого земельного участка с кадастровым номером 42:21:0601004:238 :

Обозначение части границ		Горизонтальное проложение (S), м	Описание прохождения части границ	Сведения о согласовании местоположения границ (согласовано/спорное)
от т.	до т.			
1	2	3	4	5
186	185	49.89	-	Согласовано
185	481	30.24	-	Согласовано
481	482	51.06	-	Согласовано
482	186	29.88	-	Согласовано

3. Сведения о характеристиках уточняемого земельного участка с кадастровым номером 42:21:0601004:238 :

№ п/п	Наименование характеристики	Значение характеристики
1	2	3
1.	Адрес земельного участка	-
1.1.	Сведения о местоположении земельного участка (при отсутствии адреса) в структурированном в соответствии с федеральной информационной адресной системой виде	-
1.2.	Дополнительные сведения о местоположении земельного	-
2.	Площадь земельного участка ± величина погрешности определения (вычисления) площади (Р ± ΔР), м2	1517 ± 14
3.	Формула, примененная для расчета предельной допустимой погрешности определения площади земельного участка, с подставленными значениями и итоговые (вычисленные) значения (ΔР), м2	ΔР=3.5*Mt*√P=3.5*0.1*√1517=14
4.	Площадь земельного участка согласно сведениям Единого государственного реестра недвижимости (Ркад), м2	1499
5.	Оценка расхождения Р и Ркад (Р - Ркад), м2	18
6.	Предельные минимальный и максимальный размеры земельного участка (Рмин и Рмакс), м2	600 1500
7.	Кадастровый номер или иной государственный учетный номер (инвентарный) объекта недвижимости, расположенного на земельном участке	42:21:0601004:510
8.	Вид (виды) разрешенного использования	-
8.1.	Дополнительные сведения об использовании земельного участка	-
9.	Сведения о земельных участках (землях общего пользования, территории общего пользования), посредством которых обеспечивается доступ	Земли общего пользования
10.	Иные сведения	-

4. Пояснения к сведениям об уточняемом земельном участке с кадастровым номером 42:21:0601004:238 :

1.	-

Сведения об уточняемых земельных участках, необходимые для исправления реестровых ошибок в сведениях о местоположении их границ

1. Сведения о характерных точках границ уточняемого земельного участка с кадастровым номером 42:21:0601004:239 :

Система координат 42.1 **Зона № 1**

Обозначение характерных точек границ	Координаты, м				Метод определения координат	Формулы, примененные для расчета средней квадратической погрешности определения координат характерных точек границ (Mt), с подставленными в такие формулы значениями и итоговые (вычисленные) значения	Описание закрепления точки
	содержатся в Едином государственном реестре недвижимости		определены в результате выполнения комплексных кадастровых работ				
	X	Y	X	Y			
1	2	3	4	5	6	7	8
						-	
483	503703.15	1339683.86	503703.57	1339683.71	Метод спутниковых геодезических измерений (определений)	$Mt = \sqrt{(m_0^2 + m_1^2)} = \sqrt{(0,07^2 + 0,07^2)} = 0,10$	-
186	503708.54	1339679.20	503709.05	1339679.03	Метод спутниковых геодезических измерений (определений)	$Mt = \sqrt{(m_0^2 + m_1^2)} = \sqrt{(0,07^2 + 0,07^2)} = 0,10$	-
482	503727.52	1339702.21	503727.71	1339702.37	Метод спутниковых геодезических измерений (определений)	$Mt = \sqrt{(m_0^2 + m_1^2)} = \sqrt{(0,07^2 + 0,07^2)} = 0,10$	-
484	503722.64	1339706.42	503722.87	1339706.45	Метод спутниковых геодезических измерений (определений)	$Mt = \sqrt{(m_0^2 + m_1^2)} = \sqrt{(0,07^2 + 0,07^2)} = 0,10$	-
483	503703.15	1339683.86	503703.57	1339683.71	Метод спутниковых геодезических измерений (определений)	$Mt = \sqrt{(m_0^2 + m_1^2)} = \sqrt{(0,07^2 + 0,07^2)} = 0,10$	-

2. Сведения о частях границ уточняемого земельного участка с кадастровым номером 42:21:0601004:239 :

Обозначение части границ		Горизонтальное проложение (S), м	Описание прохождения части границ	Сведения о согласовании местоположения границ (согласовано/спорное)
от т.	до т.			
1	2	3	4	5
483	186	7.21	-	Согласовано
186	482	29.88	-	Согласовано
482	484	6.33	-	Согласовано
484	483	29.83	-	Согласовано

3. Сведения о характеристиках уточняемого земельного участка с кадастровым номером 42:21:0601004:239 :

№ п/п	Наименование характеристики	Значение характеристики
1	2	3
1.	Адрес земельного участка	-
1.1.	Сведения о местоположении земельного участка (при отсутствии адреса) в структурированном в соответствии с федеральной информационной адресной системой виде	-
1.2.	Дополнительные сведения о местоположении земельного	-
2.	Площадь земельного участка ± величина погрешности определения (вычисления) площади (Р ± ΔР), м2	202 ± 5
3.	Формула, примененная для расчета предельной допустимой погрешности определения площади земельного участка, с подставленными значениями и итоговые (вычисленные) значения (ΔР), м2	ΔР=3.5*Mt*√P=3.5*0.1*√202=5
4.	Площадь земельного участка согласно сведениям Единого государственного реестра недвижимости (Ркад), м2	202
5.	Оценка расхождения Р и Ркад (Р - Ркад), м2	-
6.	Предельные минимальный и максимальный размеры земельного участка (Рмин и Рмакс), м2	600 1500
7.	Кадастровый номер или иной государственный учетный номер (инвентарный) объекта недвижимости, расположенного на земельном участке	-
8.	Вид (виды) разрешенного использования	-
8.1.	Дополнительные сведения об использовании земельного участка	-
9.	Сведения о земельных участках (землях общего пользования, территории общего пользования), посредством которых обеспечивается доступ	Земли общего пользования
10.	Иные сведения	-

4. Пояснения к сведениям об уточняемом земельном участке с кадастровым номером 42:21:0601004:239 :

1.	-

Сведения об уточняемых земельных участках, необходимые для исправления реестровых ошибок в сведениях о местоположении их границ

1. Сведения о характерных точках границ уточняемого земельного участка с кадастровым номером 42:21:0601004:243 :

Система координат МСК-42, зона 1 **Зона № 1**

Обозначение характерных точек границ	Координаты, м				Метод определения координат	Формулы, примененные для расчета средней квадратической погрешности определения координат характерных точек границ (Mt), с подставленными в такие формулы значениями и итоговые (вычисленные) значения	Описание закрепления точки
	содержатся в Едином государственном реестре недвижимости		определены в результате выполнения комплексных кадастровых работ				
	X	Y	X	Y			
1	2	3	4	5	6	7	8
						-	
485	504087.51	1338616.91	504082.44	1338621.75	Метод спутниковых геодезических измерений (определений)	$Mt = \sqrt{(m_0^2 + m_1^2)} = \sqrt{(0,07^2 + 0,07^2)} = 0,10$	-
486	504105.86	1338641.24	504100.48	1338645.31	Метод спутниковых геодезических измерений (определений)	$Mt = \sqrt{(m_0^2 + m_1^2)} = \sqrt{(0,07^2 + 0,07^2)} = 0,10$	-
н693У	-	-	504092.66	1338652.43	Метод спутниковых геодезических измерений (определений)	$Mt = \sqrt{(m_0^2 + m_1^2)} = \sqrt{(0,07^2 + 0,07^2)} = 0,10$	-
н692У	-	-	504095.82	1338656.23	Метод спутниковых геодезических измерений (определений)	$Mt = \sqrt{(m_0^2 + m_1^2)} = \sqrt{(0,07^2 + 0,07^2)} = 0,10$	-
487	504068.66	1338671.70	504073.62	1338678.55	Метод спутниковых геодезических измерений (определений)	$Mt = \sqrt{(m_0^2 + m_1^2)} = \sqrt{(0,07^2 + 0,07^2)} = 0,10$	-
488	504048.47	1338647.87	-	-	-	0.10	Долговременный межевой знак
331	504058.28	1338640.22	504048.70	1338648.69	Метод спутниковых геодезических измерений (определений)	$Mt = \sqrt{(m_0^2 + m_1^2)} = \sqrt{(0,07^2 + 0,07^2)} = 0,10$	-
330	504058.61	1338640.61	504058.30	1338640.91	Метод спутниковых геодезических измерений (определений)	$Mt = \sqrt{(m_0^2 + m_1^2)} = \sqrt{(0,07^2 + 0,07^2)} = 0,10$	-
328	504067.94	1338632.79	504067.80	1338633.44	Метод спутниковых геодезических измерений (определений)	$Mt = \sqrt{(m_0^2 + m_1^2)} = \sqrt{(0,07^2 + 0,07^2)} = 0,10$	-

1. Сведения о характерных точках границ уточняемого земельного участка с кадастровым номером 42:21:0601004:243 :

Система координат МСК-42, зона 1 **Зона № 1**

Обозначение характерных точек границ	Координаты, м				Метод определения координат	Формулы, примененные для расчета средней квадратической погрешности определения координат характерных точек границ (Mt), с подставленными в такие формулы значениями и итоговые (вычисленные) значения	Описание закрепления точки
	содержатся в Едином государственном реестре недвижимости		определены в результате выполнения комплексных кадастровых работ				
	X	Y	X	Y			
1	2	3	4	5	6	7	8
485	504087.51	1338616.91	504082.44	1338621.75	Метод спутниковых геодезических измерений (определений)	$Mt = \sqrt{(m_0^2 + m_1^2)} = \sqrt{(0,07^2 + 0,07^2)} = 0,10$	-

2. Сведения о частях границ уточняемого земельного участка с кадастровым номером 42:21:0601004:243 :

Обозначение части границ		Горизонтальное проложение (S), м	Описание прохождения части границ	Сведения о согласовании местоположения границ (согласовано/спорное)
от т.	до т.			
1	2	3	4	5
485	486	29.67	-	Согласовано
486	н693У	10.58	-	Согласовано
н693У	н692У	4.94	-	Согласовано
н692У	487	31.48	-	Согласовано
487	331	38.89	-	Согласовано
331	330	12.36	-	Согласовано
330	328	12.09	-	Согласовано
328	485	18.73	-	Согласовано

3. Сведения о характеристиках уточняемого земельного участка с кадастровым номером 42:21:0601004:243 :

№ п/п	Наименование характеристики	Значение характеристики
1	2	3
1.	Адрес земельного участка	-
1.1.	Сведения о местоположении земельного участка (при отсутствии адреса) в структурированном в соответствии с федеральной информационной адресной системой виде	-
1.2.	Дополнительные сведения о местоположении земельного	-
2.	Площадь земельного участка ± величина погрешности определения (вычисления) площади (Р ± ΔР), м2	1500 ± 14
3.	Формула, примененная для расчета предельной допустимой погрешности определения площади земельного участка, с подставленными значениями и итоговые (вычисленные) значения (ΔР), м2	$\Delta P = 3.5 * Mt * \sqrt{P} = 3.5 * 0.1 * \sqrt{1500} = 14$
4.	Площадь земельного участка согласно сведениям Единого государственного реестра недвижимости (Ркад), м2	1500
5.	Оценка расхождения Р и Ркад (Р - Ркад), м2	-

3. Сведения о характеристиках уточняемого земельного участка с кадастровым номером 42:21:0601004:243 :

№ п/п	Наименование характеристики	Значение характеристики
1	2	3
6.	Предельные минимальный и максимальный размеры земельного участка (Рмин и Рмакс), м2	600 1500
7.	Кадастровый номер или иной государственный учетный номер (инвентарный) объекта недвижимости, расположенного на земельном участке	42:21:0601004:822
8.	Вид (виды) разрешенного использования	-
8.1.	Дополнительные сведения об использовании земельного участка	-
9.	Сведения о земельных участках (землях общего пользования, территории общего пользования), посредством которых обеспечивается доступ	Земли общего пользования
10.	Иные сведения	-

4. Пояснения к сведениям об уточняемом земельном участке с кадастровым номером 42:21:0601004:243 :

1.	-

Сведения об уточняемых земельных участках, необходимые для исправления реестровых ошибок в сведениях о местоположении их границ

1. Сведения о характерных точках границ уточняемого земельного участка с кадастровым номером 42:21:0601004:245 :

Система координат МСК-42, зона 1 **Зона № 1**

Обозначение характерных точек границ	Координаты, м				Метод определения координат	Формулы, примененные для расчета средней квадратической погрешности определения координат характерных точек границ (Mt), с подставленными в такие формулы значениями и итоговые (вычисленные) значения	Описание закрепления точки
	содержатся в Едином государственном реестре недвижимости		определены в результате выполнения комплексных кадастровых работ				
	X	Y	X	Y			
1	2	3	4	5	6	7	8
						-	
489	504077.09	1338568.02	504077.38	1338568.35	Метод спутниковых геодезических измерений (определений)	$Mt = \sqrt{(m_0^2 + m_1^2)} = \sqrt{(0,07^2 + 0,07^2)} = 0,10$	-
490	504083.59	1338575.94	-	-	-	0.10	Долговременный межевой знак
323	504086.29	1338578.98	504087.26	1338579.29	Метод спутниковых геодезических измерений (определений)	$Mt = \sqrt{(m_0^2 + m_1^2)} = \sqrt{(0,07^2 + 0,07^2)} = 0,10$	-
н2907У	-	-	504080.17	1338584.93	Метод спутниковых геодезических измерений (определений)	$Mt = \sqrt{(m_0^2 + m_1^2)} = \sqrt{(0,07^2 + 0,07^2)} = 0,10$	-
491	504071.07	1338592.25	504071.43	1338592.67	Метод спутниковых геодезических измерений (определений)	$Mt = \sqrt{(m_0^2 + m_1^2)} = \sqrt{(0,07^2 + 0,07^2)} = 0,10$	-
322	504068.39	1338594.58	504068.47	1338594.99	Метод спутниковых геодезических измерений (определений)	$Mt = \sqrt{(m_0^2 + m_1^2)} = \sqrt{(0,07^2 + 0,07^2)} = 0,10$	-
н2911У	-	-	504054.73	1338606.73	Метод спутниковых геодезических измерений (определений)	$Mt = \sqrt{(m_0^2 + m_1^2)} = \sqrt{(0,07^2 + 0,07^2)} = 0,10$	-
н2910У	-	-	504050.63	1338610.25	Метод спутниковых геодезических измерений (определений)	$Mt = \sqrt{(m_0^2 + m_1^2)} = \sqrt{(0,07^2 + 0,07^2)} = 0,10$	-
н2909У	-	-	504049.82	1338610.39	Метод спутниковых геодезических измерений (определений)	$Mt = \sqrt{(m_0^2 + m_1^2)} = \sqrt{(0,07^2 + 0,07^2)} = 0,10$	-

1. Сведения о характерных точках границ уточняемого земельного участка с кадастровым номером 42:21:0601004:245 :

Система координат МСК-42, зона 1 **Зона № 1**

Обозначение характерных точек границ	Координаты, м				Метод определения координат	Формулы, примененные для расчета средней квадратической погрешности определения координат характерных точек границ (Mt), с подставленными в такие формулы значениями и итоговые (вычисленные) значения	Описание закрепления точки
	содержатся в Едином государственном реестре недвижимости		определены в результате выполнения комплексных кадастровых работ				
	X	Y	X	Y			
1	2	3	4	5	6	7	8
н2908У	-	-	504042.31	1338616.05	Метод спутниковых геодезических измерений (определений)	$Mt = \sqrt{(m_0^2 + m_1^2)} = \sqrt{(0,07^2 + 0,07^2)} = 0,10$	-
333	504029.20	1338627.96	504028.69	1338627.81	Метод спутниковых геодезических измерений (определений)	$Mt = \sqrt{(m_0^2 + m_1^2)} = \sqrt{(0,07^2 + 0,07^2)} = 0,10$	-
492	504004.73	1338600.88	504004.56	1338601.01	Метод спутниковых геодезических измерений (определений)	$Mt = \sqrt{(m_0^2 + m_1^2)} = \sqrt{(0,07^2 + 0,07^2)} = 0,10$	-
н2949У	-	-	504015.89	1338590.96	Метод спутниковых геодезических измерений (определений)	$Mt = \sqrt{(m_0^2 + m_1^2)} = \sqrt{(0,07^2 + 0,07^2)} = 0,10$	-
493	504015.57	1338591.25	504016.08	1338591.15	Метод спутниковых геодезических измерений (определений)	$Mt = \sqrt{(m_0^2 + m_1^2)} = \sqrt{(0,07^2 + 0,07^2)} = 0,10$	-
494	504025.48	1338582.57	504025.44	1338583.05	Метод спутниковых геодезических измерений (определений)	$Mt = \sqrt{(m_0^2 + m_1^2)} = \sqrt{(0,07^2 + 0,07^2)} = 0,10$	-
н2950У	-	-	504027.66	1338580.71	Метод спутниковых геодезических измерений (определений)	$Mt = \sqrt{(m_0^2 + m_1^2)} = \sqrt{(0,07^2 + 0,07^2)} = 0,10$	-
495	504031.13	1338576.86	504031.84	1338577.11	Метод спутниковых геодезических измерений (определений)	$Mt = \sqrt{(m_0^2 + m_1^2)} = \sqrt{(0,07^2 + 0,07^2)} = 0,10$	-
н2951У	-	-	504032.86	1338575.61	Метод спутниковых геодезических измерений (определений)	$Mt = \sqrt{(m_0^2 + m_1^2)} = \sqrt{(0,07^2 + 0,07^2)} = 0,10$	-
н415У	-	-	504036.03	1338572.65	Метод спутниковых геодезических измерений (определений)	$Mt = \sqrt{(m_0^2 + m_1^2)} = \sqrt{(0,07^2 + 0,07^2)} = 0,10$	-

1. Сведения о характерных точках границ уточняемого земельного участка с кадастровым номером 42:21:0601004:245 :

Система координат МСК-42, зона 1 **Зона № 1**

Обозначение характерных точек границ	Координаты, м				Метод определения координат	Формулы, примененные для расчета средней квадратической погрешности определения координат характерных точек границ (Mt), с подставленными в такие формулы значениями и итоговые (вычисленные) значения	Описание закрепления точки
	содержатся в Едином государственном реестре недвижимости		определены в результате выполнения комплексных кадастровых работ				
	X	Y	X	Y			
1	2	3	4	5	6	7	8
496	504055.70	1338553.63	504056.10	1338554.08	Метод спутниковых геодезических измерений (определений)	$Mt = \sqrt{(m_0^2 + m_1^2)} = \sqrt{(0,07^2 + 0,07^2)} = 0,10$	-
497	504072.33	1338572.21	504072.60	1338572.52	Метод спутниковых геодезических измерений (определений)	$Mt = \sqrt{(m_0^2 + m_1^2)} = \sqrt{(0,07^2 + 0,07^2)} = 0,10$	-
489	504077.09	1338568.02	504077.38	1338568.35	Метод спутниковых геодезических измерений (определений)	$Mt = \sqrt{(m_0^2 + m_1^2)} = \sqrt{(0,07^2 + 0,07^2)} = 0,10$	-

2. Сведения о частях границ уточняемого земельного участка с кадастровым номером 42:21:0601004:245 :

Обозначение части границ		Горизонтальное проложение (S), м	Описание прохождения части границ	Сведения о согласовании местоположения границ (согласовано/спорное)
от т.	до т.			
1	2	3	4	5
489	323	14.74	-	Согласовано
323	н2907У	9.06	-	Согласовано
н2907У	491	11.67	-	Согласовано
491	322	3.76	-	Согласовано
322	н2911У	18.07	-	Согласовано
н2911У	н2910У	5.40	-	Согласовано
н2910У	н2909У	0.82	-	Согласовано
н2909У	н2908У	9.40	-	Согласовано
н2908У	333	17.99	-	Согласовано
333	492	36.06	-	Согласовано
492	н2949У	15.15	-	Согласовано
н2949У	493	0.27	-	Согласовано
493	494	12.38	-	Согласовано
494	н2950У	3.23	-	Согласовано
н2950У	495	5.52	-	Согласовано
495	н2951У	1.81	-	Согласовано
н2951У	н415У	4.34	-	Согласовано
н415У	496	27.34	-	Согласовано

2. Сведения о частях границ уточняемого земельного участка с кадастровым номером 42:21:0601004:245 :

Обозначение части границ		Горизонтальное проложение (S), м	Описание прохождения части границ	Сведения о согласовании местоположения границ (согласовано/спорное)
от т.	до т.			
1	2	3	4	5
496	497	24.74	-	Согласовано
497	489	6.34	-	Согласовано

3. Сведения о характеристиках уточняемого земельного участка с кадастровым номером 42:21:0601004:245 :

№ п/п	Наименование характеристики	Значение характеристики
1	2	3
1.	Адрес земельного участка	-
1.1.	Сведения о местоположении земельного участка (при отсутствии адреса) в структурированном в соответствии с федеральной информационной адресной системой виде	-
1.2.	Дополнительные сведения о местоположении земельного	-
2.	Площадь земельного участка ± величина погрешности определения (вычисления) площади (Р ± ΔР), м2	2701 ± 18
3.	Формула, примененная для расчета предельной допустимой погрешности определения площади земельного участка, с подставленными значениями и итоговые (вычисленные) значения (ΔР), м2	ΔР=3.5*Mt*√P=3.5*0.1*√2701=18
4.	Площадь земельного участка согласно сведениям Единого государственного реестра недвижимости (Ркад), м2	2701
5.	Оценка расхождения Р и Ркад (Р - Ркад), м2	-
6.	Предельные минимальный и максимальный размеры земельного участка (Рмин и Рмакс), м2	600 1500
7.	Кадастровый номер или иной государственный учетный номер (инвентарный) объекта недвижимости, расположенного на земельном участке	42:21:0601004:307
8.	Вид (виды) разрешенного использования	-
8.1.	Дополнительные сведения об использовании земельного участка	-
9.	Сведения о земельных участках (землях общего пользования, территории общего пользования), посредством которых обеспечивается доступ	Земли общего пользования
10.	Иные сведения	-

4. Пояснения к сведениям об уточняемом земельном участке с кадастровым номером 42:21:0601004:245 :

1.	-

Сведения об уточняемых земельных участках, необходимые для исправления реестровых ошибок в сведениях о местоположении их границ

1. Сведения о характерных точках границ уточняемого земельного участка с кадастровым номером 42:21:0601004:275 :

Система координат МСК-42, зона 1 **Зона № 1**

Обозначение характерных точек границ	Координаты, м				Метод определения координат	Формулы, примененные для расчета средней квадратической погрешности определения координат характерных точек границ (Mt), с подставленными в такие формулы значениями и итоговые (вычисленные) значения	Описание закрепления точки
	содержатся в Едином государственном реестре недвижимости		определены в результате выполнения комплексных кадастровых работ				
	X	Y	X	Y			
1	2	3	4	5	6	7	8
						-	
337	503869.82	1338273.07	503869.82	1338273.07	Метод спутниковых геодезических измерений (определений)	$Mt = \sqrt{(m_0^2 + m_1^2)} = \sqrt{(0,07^2 + 0,07^2)} = 0,10$	-
498	503876.92	1338299.12	503877.23	1338298.36	Метод спутниковых геодезических измерений (определений)	$Mt = \sqrt{(m_0^2 + m_1^2)} = \sqrt{(0,07^2 + 0,07^2)} = 0,10$	-
499	503846.05	1338307.53	503846.51	1338308.52	Метод спутниковых геодезических измерений (определений)	$Mt = \sqrt{(m_0^2 + m_1^2)} = \sqrt{(0,07^2 + 0,07^2)} = 0,10$	-
338	503838.95	1338281.48	503838.95	1338281.48	Метод спутниковых геодезических измерений (определений)	$Mt = \sqrt{(m_0^2 + m_1^2)} = \sqrt{(0,07^2 + 0,07^2)} = 0,10$	-
337	503869.82	1338273.07	503869.82	1338273.07	Метод спутниковых геодезических измерений (определений)	$Mt = \sqrt{(m_0^2 + m_1^2)} = \sqrt{(0,07^2 + 0,07^2)} = 0,10$	-

2. Сведения о частях границ уточняемого земельного участка с кадастровым номером 42:21:0601004:275 :

Обозначение части границ		Горизонтальное проложение (S), м	Описание прохождения части границ	Сведения о согласовании местоположения границ (согласовано/спорное)
от т.	до т.			
1	2	3	4	5
337	498	26.35	-	Согласовано
498	499	32.36	-	Согласовано
499	338	28.08	-	Согласовано
338	337	32.00	-	Согласовано

3. Сведения о характеристиках уточняемого земельного участка с кадастровым номером 42:21:0601004:275 :

№ п/п	Наименование характеристики	Значение характеристики
1	2	3
1.	Адрес земельного участка	-
1.1.	Сведения о местоположении земельного участка (при отсутствии адреса) в структурированном в соответствии с федеральной информационной адресной системой виде	-
1.2.	Дополнительные сведения о местоположении земельного	-
2.	Площадь земельного участка ± величина погрешности определения (вычисления) площади (Р ± ΔР), м2	875 ± 10
3.	Формула, примененная для расчета предельной допустимой погрешности определения площади земельного участка, с подставленными значениями и итоговые (вычисленные) значения (ΔР), м2	ΔР=3.5*Mt*√P=3.5*0.1*√875=10
4.	Площадь земельного участка согласно сведениям Единого государственного реестра недвижимости (Ркад), м2	864
5.	Оценка расхождения Р и Ркад (Р - Ркад), м2	11
6.	Предельные минимальный и максимальный размеры земельного участка (Рмин и Рмакс), м2	600 1500
7.	Кадастровый номер или иной государственный учетный номер (инвентарный) объекта недвижимости, расположенного на земельном участке	-
8.	Вид (виды) разрешенного использования	-
8.1.	Дополнительные сведения об использовании земельного участка	-
9.	Сведения о земельных участках (землях общего пользования, территории общего пользования), посредством которых обеспечивается доступ	Земли общего пользования
10.	Иные сведения	-

4. Пояснения к сведениям об уточняемом земельном участке с кадастровым номером 42:21:0601004:275 :

1.	-

Сведения об уточняемых земельных участках, необходимые для исправления реестровых ошибок в сведениях о местоположении их границ

1. Сведения о характерных точках границ уточняемого земельного участка с кадастровым номером 42:21:0601004:755 :

Система координат МСК-42, зона 1 **Зона № 1**

Обозначение характерных точек границ	Координаты, м				Метод определения координат	Формулы, примененные для расчета средней квадратической погрешности определения координат характерных точек границ (Mt), с подставленными в такие формулы значениями и итоговые (вычисленные) значения	Описание закрепления точки
	содержатся в Едином государственном реестре недвижимости		определены в результате выполнения комплексных кадастровых работ				
	X	Y	X	Y			
1	2	3	4	5	6	7	8
Внешний контур						-	
500	503866.79	1338430.07	503867.91	1338431.36	Метод спутниковых геодезических измерений (определений)	$Mt = \sqrt{(m_0^2 + m_1^2)} = \sqrt{(0,07^2 + 0,07^2)} = 0,10$	-
501	503876.49	1338461.62	503877.43	1338463.52	Метод спутниковых геодезических измерений (определений)	$Mt = \sqrt{(m_0^2 + m_1^2)} = \sqrt{(0,07^2 + 0,07^2)} = 0,10$	-
502	503873.01	1338462.79	503873.59	1338464.64	Метод спутниковых геодезических измерений (определений)	$Mt = \sqrt{(m_0^2 + m_1^2)} = \sqrt{(0,07^2 + 0,07^2)} = 0,10$	-
503	503863.42	1338465.81	503861.67	1338468.40	Метод спутниковых геодезических измерений (определений)	$Mt = \sqrt{(m_0^2 + m_1^2)} = \sqrt{(0,07^2 + 0,07^2)} = 0,10$	-
504	503852.10	1338469.53	-	-	-	0.10	-
505	503847.27	1338471.23	-	-	-	0.10	-
506	503842.97	1338472.56	-	-	-	0.10	-
507	503842.01	1338472.86	503834.95	1338476.34	Метод спутниковых геодезических измерений (определений)	$Mt = \sqrt{(m_0^2 + m_1^2)} = \sqrt{(0,07^2 + 0,07^2)} = 0,10$	-
508	503830.97	1338476.28	503831.53	1338476.10	Метод спутниковых геодезических измерений (определений)	$Mt = \sqrt{(m_0^2 + m_1^2)} = \sqrt{(0,07^2 + 0,07^2)} = 0,10$	-
509	503820.15	1338443.32	503821.33	1338444.38	Метод спутниковых геодезических измерений (определений)	$Mt = \sqrt{(m_0^2 + m_1^2)} = \sqrt{(0,07^2 + 0,07^2)} = 0,10$	-

1. Сведения о характерных точках границ уточняемого земельного участка с кадастровым номером 42:21:0601004:755 :

Система координат МСК-42, зона 1 **Зона № 1**

Обозначение характерных точек границ	Координаты, м				Метод определения координат	Формулы, примененные для расчета средней квадратической погрешности определения координат характерных точек границ (Mt), с подставленными в такие формулы значениями и итоговые (вычисленные) значения	Описание закрепления точки
	содержатся в Едином государственном реестре недвижимости		определены в результате выполнения комплексных кадастровых работ				
	X	Y	X	Y			
1	2	3	4	5	6	7	8
н2888У	-	-	503823.67	1338443.72	Метод спутниковых геодезических измерений (определений)	$Mt = \sqrt{(m_0^2 + m_1^2)} = \sqrt{(0,07^2 + 0,07^2)} = 0,10$	-
510	503844.17	1338436.60	503845.19	1338437.76	Метод спутниковых геодезических измерений (определений)	$Mt = \sqrt{(m_0^2 + m_1^2)} = \sqrt{(0,07^2 + 0,07^2)} = 0,10$	-
500	503866.79	1338430.07	503867.91	1338431.36	Метод спутниковых геодезических измерений (определений)	$Mt = \sqrt{(m_0^2 + m_1^2)} = \sqrt{(0,07^2 + 0,07^2)} = 0,10$	-
Внутренний контур						-	
507	-	-	503842.01	1338472.86	Метод спутниковых геодезических измерений (определений)	$Mt = \sqrt{(m_0^2 + m_1^2)} = \sqrt{(0,07^2 + 0,07^2)} = 0,10$	-
н2955У	-	-	503842.31	1338473.80	Метод спутниковых геодезических измерений (определений)	$Mt = \sqrt{(m_0^2 + m_1^2)} = \sqrt{(0,07^2 + 0,07^2)} = 0,10$	-
н2956У	-	-	503843.26	1338473.50	Метод спутниковых геодезических измерений (определений)	$Mt = \sqrt{(m_0^2 + m_1^2)} = \sqrt{(0,07^2 + 0,07^2)} = 0,10$	-
506	-	-	503842.97	1338472.56	Метод спутниковых геодезических измерений (определений)	$Mt = \sqrt{(m_0^2 + m_1^2)} = \sqrt{(0,07^2 + 0,07^2)} = 0,10$	-
507	-	-	503842.01	1338472.86	Метод спутниковых геодезических измерений (определений)	$Mt = \sqrt{(m_0^2 + m_1^2)} = \sqrt{(0,07^2 + 0,07^2)} = 0,10$	-

2. Сведения о частях границ уточняемого земельного участка с кадастровым номером 42:21:0601004:755 :

Обозначение части границ		Горизонтальное проложение (S), м	Описание прохождения части границ	Сведения о согласовании местоположения границ (согласовано/спорное)
от т.	до т.			
1	2	3	4	5
Внешний контур				
500	501	33.54	-	Согласовано
501	502	4.00	-	Согласовано
502	503	12.50	-	Согласовано
503	507	27.87	-	Согласовано
507	508	3.43	-	Согласовано
508	509	33.32	-	Согласовано
509	н2888У	2.43	-	Согласовано
н2888У	510	22.33	-	Согласовано
510	500	23.60	-	Согласовано
Внутренний контур				
507	н2955У	0.99	-	Согласовано
н2955У	н2956У	1.00	-	Согласовано
н2956У	506	0.98	-	Согласовано
506	507	1.01	-	Согласовано

3. Сведения о характеристиках уточняемого земельного участка с кадастровым номером 42:21:0601004:755 :

№ п/п	Наименование характеристики	Значение характеристики
1	2	3
1.	Адрес земельного участка	-
1.1.	Сведения о местоположении земельного участка (при отсутствии адреса) в структурированном в соответствии с федеральной информационной адресной системой виде	-
1.2.	Дополнительные сведения о местоположении земельного	-
2.	Площадь земельного участка ± величина погрешности определения (вычисления) площади (Р ± ΔР), м2	1630 ± 14
3.	Формула, примененная для расчета предельной допустимой погрешности определения площади земельного участка, с подставленными значениями и итоговые (вычисленные) значения (ΔР), м2	ΔР=3.5*Mt*√P=3.5*0.1*√1630=14
4.	Площадь земельного участка согласно сведениям Единого государственного реестра недвижимости (Ркад), м2	1630
5.	Оценка расхождения Р и Ркад (Р - Ркад), м2	-
6.	Предельные минимальный и максимальный размеры земельного участка (Рмин и Рмакс), м2	600 1500
7.	Кадастровый номер или иной государственный учетный номер (инвентарный) объекта недвижимости, расположенного на земельном участке	42:21:0000000:2466 42:21:0601004:311
8.	Вид (виды) разрешенного использования	-
8.1.	Дополнительные сведения об использовании земельного участка	-
9.	Сведения о земельных участках (землях общего пользования, территории общего пользования), посредством которых обеспечивается доступ	Земли общего пользования

3. Сведения о характеристиках уточняемого земельного участка с кадастровым номером 42:21:0601004:755 :

№ п/п	Наименование характеристики	Значение характеристики
1	2	3
10.	Иные сведения	-

4. Пояснения к сведениям об уточняемом земельном участке с кадастровым номером 42:21:0601004:755 :

1.	-

Сведения об уточняемых земельных участках, необходимые для исправления реестровых ошибок в сведениях о местоположении их границ

1. Сведения о характерных точках границ уточняемого земельного участка с кадастровым номером 42:21:0601004:796 :

Система координат МСК-42, зона 1 **Зона № 1**

Обозначение характерных точек границ	Координаты, м				Метод определения координат	Формулы, примененные для расчета средней квадратической погрешности определения координат характерных точек границ (Mt), с подставленными в такие формулы значениями и итоговые (вычисленные) значения	Описание закрепления точки
	содержатся в Едином государственном реестре недвижимости		определены в результате выполнения комплексных кадастровых работ				
	X	Y	X	Y			
1	2	3	4	5	6	7	8
						-	
511	503747.76	1338400.65	503746.12	1338402.62	Метод спутниковых геодезических измерений (определений)	$Mt = \sqrt{(m_0^2 + m_1^2)} = \sqrt{(0,07^2 + 0,07^2)} = 0,10$	-
512	503756.22	1338398.14	-	-	-	0.10	-
513	503793.39	1338387.06	503791.86	1338389.64	Метод спутниковых геодезических измерений (определений)	$Mt = \sqrt{(m_0^2 + m_1^2)} = \sqrt{(0,07^2 + 0,07^2)} = 0,10$	-
514	503801.85	1338418.11	503800.47	1338420.33	Метод спутниковых геодезических измерений (определений)	$Mt = \sqrt{(m_0^2 + m_1^2)} = \sqrt{(0,07^2 + 0,07^2)} = 0,10$	-
346	503798.32	1338419.04	503791.30	1338422.82	Метод спутниковых геодезических измерений (определений)	$Mt = \sqrt{(m_0^2 + m_1^2)} = \sqrt{(0,07^2 + 0,07^2)} = 0,10$	-
345	503774.79	1338425.26	503761.19	1338431.01	Метод спутниковых геодезических измерений (определений)	$Mt = \sqrt{(m_0^2 + m_1^2)} = \sqrt{(0,07^2 + 0,07^2)} = 0,10$	-
344	503756.27	1338430.95	503754.79	1338433.05	Метод спутниковых геодезических измерений (определений)	$Mt = \sqrt{(m_0^2 + m_1^2)} = \sqrt{(0,07^2 + 0,07^2)} = 0,10$	-
н2957У	-	-	503752.20	1338423.49	Метод спутниковых геодезических измерений (определений)	$Mt = \sqrt{(m_0^2 + m_1^2)} = \sqrt{(0,07^2 + 0,07^2)} = 0,10$	-
511	503747.76	1338400.65	503746.12	1338402.62	Метод спутниковых геодезических измерений (определений)	$Mt = \sqrt{(m_0^2 + m_1^2)} = \sqrt{(0,07^2 + 0,07^2)} = 0,10$	-

2. Сведения о частях границ уточняемого земельного участка с кадастровым номером 42:21:0601004:796 :

Обозначение части границ		Горизонтальное проложение (S), м	Описание прохождения части границ	Сведения о согласовании местоположения границ (согласовано/спорное)
от т.	до т.			
1	2	3	4	5
511	513	47.55	-	Согласовано
513	514	31.87	-	Согласовано
514	346	9.50	-	Согласовано
346	345	31.20	-	Согласовано
345	344	6.72	-	Согласовано
344	н2957У	9.90	-	Согласовано
н2957У	511	21.74	-	Согласовано

3. Сведения о характеристиках уточняемого земельного участка с кадастровым номером 42:21:0601004:796 :

№ п/п	Наименование характеристики	Значение характеристики
1	2	3
1.	Адрес земельного участка	-
1.1.	Сведения о местоположении земельного участка (при отсутствии адреса) в структурированном в соответствии с федеральной информационной адресной системой виде	-
1.2.	Дополнительные сведения о местоположении земельного	-
2.	Площадь земельного участка ± величина погрешности определения (вычисления) площади (Р ± ΔР), м2	1500 ± 14
3.	Формула, примененная для расчета предельной допустимой погрешности определения площади земельного участка, с подставленными значениями и итоговые (вычисленные) значения (ΔР), м2	ΔР=3.5*Mt*√P=3.5*0.1*√1500=14
4.	Площадь земельного участка согласно сведениям Единого государственного реестра недвижимости (Ркад), м2	1500
5.	Оценка расхождения Р и Ркад (Р - Ркад), м2	-
6.	Предельные минимальный и максимальный размеры земельного участка (Рмин и Рмакс), м2	600 1500
7.	Кадастровый номер или иной государственный учетный номер (инвентарный) объекта недвижимости, расположенного на земельном участке	42:21:0000000:2466 42:21:0601004:943
8.	Вид (виды) разрешенного использования	-
8.1.	Дополнительные сведения об использовании земельного участка	-
9.	Сведения о земельных участках (землях общего пользования, территории общего пользования), посредством которых обеспечивается доступ	Земли общего пользования
10.	Иные сведения	-

4. Пояснения к сведениям об уточняемом земельном участке с кадастровым номером 42:21:0601004:796 :

1.	-

Сведения об уточняемых земельных участках, необходимые для исправления реестровых ошибок в сведениях о местоположении их границ

1. Сведения о характерных точках границ уточняемого земельного участка с кадастровым номером 42:21:0601004:811 :

Система координат МСК-42, зона 1 **Зона № 1**

Обозначение характерных точек границ	Координаты, м				Метод определения координат	Формулы, примененные для расчета средней квадратической погрешности определения координат характерных точек границ (Mt), с подставленными в такие формулы значениями и итоговые (вычисленные) значения	Описание закрепления точки
	содержатся в Едином государственном реестре недвижимости		определены в результате выполнения комплексных кадастровых работ				
	X	Y	X	Y			
1	2	3	4	5	6	7	8
						-	
515	504171.99	1339925.09	504172.85	1339924.34	Метод спутниковых геодезических измерений (определений)	$Mt = \sqrt{(m_0^2 + m_1^2)} = \sqrt{(0,07^2 + 0,07^2)} = 0,10$	-
516	504213.25	1339889.54	504213.77	1339888.95	Метод спутниковых геодезических измерений (определений)	$Mt = \sqrt{(m_0^2 + m_1^2)} = \sqrt{(0,07^2 + 0,07^2)} = 0,10$	-
н2958У	-	-	504214.16	1339889.41	Метод спутниковых геодезических измерений (определений)	$Mt = \sqrt{(m_0^2 + m_1^2)} = \sqrt{(0,07^2 + 0,07^2)} = 0,10$	-
517	504231.19	1339910.47	504231.55	1339910.13	Метод спутниковых геодезических измерений (определений)	$Mt = \sqrt{(m_0^2 + m_1^2)} = \sqrt{(0,07^2 + 0,07^2)} = 0,10$	-
518	504190.00	1339945.96	504191.02	1339945.57	Метод спутниковых геодезических измерений (определений)	$Mt = \sqrt{(m_0^2 + m_1^2)} = \sqrt{(0,07^2 + 0,07^2)} = 0,10$	-
515	504171.99	1339925.09	504172.85	1339924.34	Метод спутниковых геодезических измерений (определений)	$Mt = \sqrt{(m_0^2 + m_1^2)} = \sqrt{(0,07^2 + 0,07^2)} = 0,10$	-

2. Сведения о частях границ уточняемого земельного участка с кадастровым номером 42:21:0601004:811 :

Обозначение части границ		Горизонтальное проложение (S), м	Описание прохождения части границ	Сведения о согласовании местоположения границ (согласовано/спорное)
от т.	до т.			
1	2	3	4	5
515	516	54.10	-	Согласовано
516	н2958У	0.60	-	Согласовано
н2958У	517	27.05	-	Согласовано
517	518	53.84	-	Согласовано

2. Сведения о частях границ уточняемого земельного участка с кадастровым номером 42:21:0601004:811 :

Обозначение части границ		Горизонтальное проложение (S), м	Описание прохождения части границ	Сведения о согласовании местоположения границ (согласовано/спорное)
от т.	до т.			
1	2	3	4	5
518	515	27.94	-	Согласовано

3. Сведения о характеристиках уточняемого земельного участка с кадастровым номером 42:21:0601004:811 :

№ п/п	Наименование характеристики	Значение характеристики
1	2	3
1.	Адрес земельного участка	-
1.1.	Сведения о местоположении земельного участка (при отсутствии адреса) в структурированном в соответствии с федеральной информационной адресной системой виде	-
1.2.	Дополнительные сведения о местоположении земельного	-
2.	Площадь земельного участка ± величина погрешности определения (вычисления) площади (Р ± ΔР), м2	1500 ± 14
3.	Формула, примененная для расчета предельной допустимой погрешности определения площади земельного участка, с подставленными значениями и итоговые (вычисленные) значения (ΔР), м2	ΔP=3.5*Mt*√P=3.5*0.1*√1500=14
4.	Площадь земельного участка согласно сведениям Единого государственного реестра недвижимости (Ркад), м2	1500
5.	Оценка расхождения Р и Ркад (Р - Ркад), м2	-
6.	Предельные минимальный и максимальный размеры земельного участка (Рмин и Рмакс), м2	600 1500
7.	Кадастровый номер или иной государственный учетный номер (инвентарный) объекта недвижимости, расположенного на земельном участке	42:21:0601004:1303
8.	Вид (виды) разрешенного использования	-
8.1.	Дополнительные сведения об использовании земельного участка	-
9.	Сведения о земельных участках (землях общего пользования, территории общего пользования), посредством которых обеспечивается доступ	Земли общего пользования
10.	Иные сведения	-

4. Пояснения к сведениям об уточняемом земельном участке с кадастровым номером 42:21:0601004:811 :

1.	-

Сведения об уточняемых земельных участках, необходимые для исправления реестровых ошибок в сведениях о местоположении их границ

1. Сведения о характерных точках границ уточняемого земельного участка с кадастровым номером 42:21:0601004:812 :

Система координат МСК-42, зона 1 **Зона № 1**

Обозначение характерных точек границ	Координаты, м				Метод определения координат	Формулы, примененные для расчета средней квадратической погрешности определения координат характерных точек границ (Mt), с подставленными в такие формулы значениями и итоговые (вычисленные) значения	Описание закрепления точки
	содержатся в Едином государственном реестре недвижимости		определены в результате выполнения комплексных кадастровых работ				
	X	Y	X	Y			
1	2	3	4	5	6	7	8
						-	
519	504249.12	1339931.40	504250.51	1339932.14	Метод спутниковых геодезических измерений (определений)	$Mt = \sqrt{(m_0^2 + m_1^2)} = \sqrt{(0,07^2 + 0,07^2)} = 0,10$	-
520	504208.02	1339966.82	504210.42	1339967.09	Метод спутниковых геодезических измерений (определений)	$Mt = \sqrt{(m_0^2 + m_1^2)} = \sqrt{(0,07^2 + 0,07^2)} = 0,10$	-
518	504190.00	1339945.96	504191.02	1339945.57	Метод спутниковых геодезических измерений (определений)	$Mt = \sqrt{(m_0^2 + m_1^2)} = \sqrt{(0,07^2 + 0,07^2)} = 0,10$	-
517	504231.19	1339910.47	504231.55	1339910.13	Метод спутниковых геодезических измерений (определений)	$Mt = \sqrt{(m_0^2 + m_1^2)} = \sqrt{(0,07^2 + 0,07^2)} = 0,10$	-
519	504249.12	1339931.40	504250.51	1339932.14	Метод спутниковых геодезических измерений (определений)	$Mt = \sqrt{(m_0^2 + m_1^2)} = \sqrt{(0,07^2 + 0,07^2)} = 0,10$	-

2. Сведения о частях границ уточняемого земельного участка с кадастровым номером 42:21:0601004:812 :

Обозначение части границ		Горизонтальное проложение (S), м	Описание прохождения части границ	Сведения о согласовании местоположения границ (согласовано/спорное)
от т.	до т.			
1	2	3	4	5
519	520	53.19	-	Согласовано
520	518	28.97	-	Согласовано
518	517	53.84	-	Согласовано
517	519	29.05	-	Согласовано

3. Сведения о характеристиках уточняемого земельного участка с кадастровым номером 42:21:0601004:812 :

№ п/п	Наименование характеристики	Значение характеристики
1	2	3
1.	Адрес земельного участка	-
1.1.	Сведения о местоположении земельного участка (при отсутствии адреса) в структурированном в соответствии с федеральной информационной адресной системой виде	-
1.2.	Дополнительные сведения о местоположении земельного	-
2.	Площадь земельного участка ± величина погрешности определения (вычисления) площади (Р ± ΔР), м2	1552 ± 14
3.	Формула, примененная для расчета предельной допустимой погрешности определения площади земельного участка, с подставленными значениями и итоговые (вычисленные) значения (ΔР), м2	ΔР=3.5*Mt*√P=3.5*0.1*√1552=14
4.	Площадь земельного участка согласно сведениям Единого государственного реестра недвижимости (Ркад), м2	1497
5.	Оценка расхождения Р и Ркад (Р - Ркад), м2	55
6.	Предельные минимальный и максимальный размеры земельного участка (Рмин и Рмакс), м2	600 1500
7.	Кадастровый номер или иной государственный учетный номер (инвентарный) объекта недвижимости, расположенного на земельном участке	42:21:0601004:921
8.	Вид (виды) разрешенного использования	-
8.1.	Дополнительные сведения об использовании земельного участка	-
9.	Сведения о земельных участках (землях общего пользования, территории общего пользования), посредством которых обеспечивается доступ	Земли общего пользования
10.	Иные сведения	-

4. Пояснения к сведениям об уточняемом земельном участке с кадастровым номером 42:21:0601004:812 :

1.	-

Сведения об уточняемых земельных участках, необходимые для исправления реестровых ошибок в сведениях о местоположении их границ

1. Сведения о характерных точках границ уточняемого земельного участка с кадастровым номером 42:21:0601004:814 :

Система координат МСК-42, зона 1 **Зона № 1**

Обозначение характерных точек границ	Координаты, м				Метод определения координат	Формулы, примененные для расчета средней квадратической погрешности определения координат характерных точек границ (Mt), с подставленными в такие формулы значениями и итоговые (вычисленные) значения	Описание закрепления точки
	содержатся в Едином государственном реестре недвижимости		определены в результате выполнения комплексных кадастровых работ				
	X	Y	X	Y			
1	2	3	4	5	6	7	8
						-	
521	504141.86	1339987.32	504142.10	1339988.39	Метод спутниковых геодезических измерений (определений)	$Mt = \sqrt{(m_0^2 + m_1^2)} = \sqrt{(0,07^2 + 0,07^2)} = 0,10$	-
522	504180.75	1339953.85	504181.22	1339954.39	Метод спутниковых геодезических измерений (определений)	$Mt = \sqrt{(m_0^2 + m_1^2)} = \sqrt{(0,07^2 + 0,07^2)} = 0,10$	-
523	504198.71	1339974.70	504199.82	1339976.30	Метод спутниковых геодезических измерений (определений)	$Mt = \sqrt{(m_0^2 + m_1^2)} = \sqrt{(0,07^2 + 0,07^2)} = 0,10$	-
н2959У	-	-	504180.10	1339993.52	Метод спутниковых геодезических измерений (определений)	$Mt = \sqrt{(m_0^2 + m_1^2)} = \sqrt{(0,07^2 + 0,07^2)} = 0,10$	-
530	-	-	504161.20	1340010.68	Метод спутниковых геодезических измерений (определений)	$Mt = \sqrt{(m_0^2 + m_1^2)} = \sqrt{(0,07^2 + 0,07^2)} = 0,10$	-
524	504159.81	1340008.17	504158.80	1340007.96	Метод спутниковых геодезических измерений (определений)	$Mt = \sqrt{(m_0^2 + m_1^2)} = \sqrt{(0,07^2 + 0,07^2)} = 0,10$	-
н2960У	-	-	504158.92	1340007.54	Метод спутниковых геодезических измерений (определений)	$Mt = \sqrt{(m_0^2 + m_1^2)} = \sqrt{(0,07^2 + 0,07^2)} = 0,10$	-
521	504141.86	1339987.32	504142.10	1339988.39	Метод спутниковых геодезических измерений (определений)	$Mt = \sqrt{(m_0^2 + m_1^2)} = \sqrt{(0,07^2 + 0,07^2)} = 0,10$	-

2. Сведения о частях границ уточняемого земельного участка с кадастровым номером 42:21:0601004:814 :

Обозначение части границ		Горизонтальное проложение (S), м	Описание прохождения части границ	Сведения о согласовании местоположения границ (согласовано/спорное)
от т.	до т.			
1	2	3	4	5
521	522	51.83	-	Согласовано
522	523	28.74	-	Согласовано
523	н2959У	26.18	-	Согласовано
н2959У	530	25.53	-	Согласовано
530	524	3.63	-	Согласовано
524	н2960У	0.44	-	Согласовано
н2960У	521	25.49	-	Согласовано

3. Сведения о характеристиках уточняемого земельного участка с кадастровым номером 42:21:0601004:814 :

№ п/п	Наименование характеристики	Значение характеристики
1	2	3
1.	Адрес земельного участка	-
1.1.	Сведения о местоположении земельного участка (при отсутствии адреса) в структурированном в соответствии с федеральной информационной адресной системой виде	-
1.2.	Дополнительные сведения о местоположении земельного	-
2.	Площадь земельного участка ± величина погрешности определения (вычисления) площади (Р ± ΔР), м2	1493 ± 14
3.	Формула, примененная для расчета предельной допустимой погрешности определения площади земельного участка, с подставленными значениями и итоговые (вычисленные) значения (ΔР), м2	ΔР=3.5*Mt*√P=3.5*0.1*√1493=14
4.	Площадь земельного участка согласно сведениям Единого государственного реестра недвижимости (Ркад), м2	1412
5.	Оценка расхождения Р и Ркад (Р - Ркад), м2	81
6.	Предельные минимальный и максимальный размеры земельного участка (Рмин и Рмакс), м2	600 1500
7.	Кадастровый номер или иной государственный учетный номер (инвентарный) объекта недвижимости, расположенного на земельном участке	42:21:0601004:960
8.	Вид (виды) разрешенного использования	-
8.1.	Дополнительные сведения об использовании земельного участка	-
9.	Сведения о земельных участках (землях общего пользования, территории общего пользования), посредством которых обеспечивается доступ	Земли общего пользования
10.	Иные сведения	-

4. Пояснения к сведениям об уточняемом земельном участке с кадастровым номером 42:21:0601004:814 :

1.	-

Сведения об уточняемых земельных участках, необходимые для исправления реестровых ошибок в сведениях о местоположении их границ

1. Сведения о характерных точках границ уточняемого земельного участка с кадастровым номером 42:21:0601004:816 :

Система координат МСК-42, зона 1 **Зона № 1**

Обозначение характерных точек границ	Координаты, м				Метод определения координат	Формулы, примененные для расчета средней квадратической погрешности определения координат характерных точек границ (Mt), с подставленными в такие формулы значениями и итоговые (вычисленные) значения	Описание закрепления точки
	содержатся в Едином государственном реестре недвижимости		определены в результате выполнения комплексных кадастровых работ				
	X	Y	X	Y			
1	2	3	4	5	6	7	8
						-	
520	504208.02	1339966.82	504210.42	1339967.09	Метод спутниковых геодезических измерений (определений)	$Mt = \sqrt{(m_0^2 + m_1^2)} = \sqrt{(0,07^2 + 0,07^2)} = 0,10$	-
519	504249.12	1339931.40	504250.51	1339932.14	Метод спутниковых геодезических измерений (определений)	$Mt = \sqrt{(m_0^2 + m_1^2)} = \sqrt{(0,07^2 + 0,07^2)} = 0,10$	-
н2961У	-	-	504257.92	1339940.91	Метод спутниковых геодезических измерений (определений)	$Mt = \sqrt{(m_0^2 + m_1^2)} = \sqrt{(0,07^2 + 0,07^2)} = 0,10$	-
525	-	-	504267.06	1339952.33	Метод спутниковых геодезических измерений (определений)	$Mt = \sqrt{(m_0^2 + m_1^2)} = \sqrt{(0,07^2 + 0,07^2)} = 0,10$	-
525	504267.06	1339952.33	504267.97	1339953.62	Метод спутниковых геодезических измерений (определений)	$Mt = \sqrt{(m_0^2 + m_1^2)} = \sqrt{(0,07^2 + 0,07^2)} = 0,10$	-
н2962У	-	-	504242.02	1339976.49	Метод спутниковых геодезических измерений (определений)	$Mt = \sqrt{(m_0^2 + m_1^2)} = \sqrt{(0,07^2 + 0,07^2)} = 0,10$	-
526	504226.03	1339987.69	504228.68	1339987.92	Метод спутниковых геодезических измерений (определений)	$Mt = \sqrt{(m_0^2 + m_1^2)} = \sqrt{(0,07^2 + 0,07^2)} = 0,10$	-
н2963У	-	-	504227.41	1339986.50	Метод спутниковых геодезических измерений (определений)	$Mt = \sqrt{(m_0^2 + m_1^2)} = \sqrt{(0,07^2 + 0,07^2)} = 0,10$	-
н2964У	-	-	504224.43	1339983.09	Метод спутниковых геодезических измерений (определений)	$Mt = \sqrt{(m_0^2 + m_1^2)} = \sqrt{(0,07^2 + 0,07^2)} = 0,10$	-

1. Сведения о характерных точках границ уточняемого земельного участка с кадастровым номером 42:21:0601004:816 :

Система координат МСК-42, зона 1 **Зона № 1**

Обозначение характерных точек границ	Координаты, м				Метод определения координат	Формулы, примененные для расчета средней квадратической погрешности определения координат характерных точек границ (Mt), с подставленными в такие формулы значениями и итоговые (вычисленные) значения	Описание закрепления точки
	содержатся в Едином государственном реестре недвижимости		определены в результате выполнения комплексных кадастровых работ				
	X	Y	X	Y			
1	2	3	4	5	6	7	8
н2965У	-	-	504212.28	1339969.21	Метод спутниковых геодезических измерений (определений)	$Mt = \sqrt{(m_0^2 + m_1^2)} = \sqrt{(0,07^2 + 0,07^2)} = 0,10$	-
520	504208.02	1339966.82	504210.42	1339967.09	Метод спутниковых геодезических измерений (определений)	$Mt = \sqrt{(m_0^2 + m_1^2)} = \sqrt{(0,07^2 + 0,07^2)} = 0,10$	-

2. Сведения о частях границ уточняемого земельного участка с кадастровым номером 42:21:0601004:816 :

Обозначение части границ		Горизонтальное проложение (S), м	Описание прохождения части границ	Сведения о согласовании местоположения границ (согласовано/спорное)
от т.	до т.			
1	2	3	4	5
520	519	53.19	-	Согласовано
519	н2961У	11.48	-	Согласовано
н2961У	525	14.63	-	Согласовано
525	525	1.58	-	Согласовано
525	н2962У	34.59	-	Согласовано
н2962У	526	17.57	-	Согласовано
526	н2963У	1.91	-	Согласовано
н2963У	н2964У	4.53	-	Согласовано
н2964У	н2965У	18.45	-	Согласовано
н2965У	520	2.82	-	Согласовано

3. Сведения о характеристиках уточняемого земельного участка с кадастровым номером 42:21:0601004:816 :

№ п/п	Наименование характеристики	Значение характеристики
1	2	3
1.	Адрес земельного участка	-
1.1.	Сведения о местоположении земельного участка (при отсутствии адреса) в структурированном в соответствии с федеральной информационной адресной системой виде	-
1.2.	Дополнительные сведения о местоположении земельного	-
2.	Площадь земельного участка ± величина погрешности определения (вычисления) площади (Р ± ΔР), м2	1466 ± 13

3. Сведения о характеристиках уточняемого земельного участка с кадастровым номером 42:21:0601004:816 :

№ п/п	Наименование характеристики	Значение характеристики
1	2	3
3.	Формула, примененная для расчета предельной допустимой погрешности определения площади земельного участка, с подставленными значениями и итоговые (вычисленные) значения (ΔР), м2	ΔР=3.5*Mt*√P=3.5*0.1*√1466=13
4.	Площадь земельного участка согласно сведениям Единого государственного реестра недвижимости (Ркад), м2	1494
5.	Оценка расхождения Р и Ркад (Р - Ркад), м2	28
6.	Предельные минимальный и максимальный размеры земельного участка (Рмин и Рмакс), м2	600 1500
7.	Кадастровый номер или иной государственный учетный номер (инвентарный) объекта недвижимости, расположенного на земельном участке	42:21:0601004:923
8.	Вид (виды) разрешенного использования	-
8.1.	Дополнительные сведения об использовании земельного участка	-
9.	Сведения о земельных участках (землях общего пользования, территории общего пользования), посредством которых обеспечивается доступ	Земли общего пользования
10.	Иные сведения	-

4. Пояснения к сведениям об уточняемом земельном участке с кадастровым номером 42:21:0601004:816 :

1.	-

Сведения об уточняемых земельных участках, необходимые для исправления реестровых ошибок в сведениях о местоположении их границ

1. Сведения о характерных точках границ уточняемого земельного участка с кадастровым номером 42:21:0601004:817 :

Система координат МСК-42, зона 1 **Зона № 1**

Обозначение характерных точек границ	Координаты, м				Метод определения координат	Формулы, примененные для расчета средней квадратической погрешности определения координат характерных точек границ (Mt), с подставленными в такие формулы значениями и итоговые (вычисленные) значения	Описание закрепления точки
	содержатся в Едином государственном реестре недвижимости		определены в результате выполнения комплексных кадастровых работ				
	X	Y	X	Y			
1	2	3	4	5	6	7	8
						-	
523	504198.71	1339974.70	504199.82	1339976.30	Метод спутниковых геодезических измерений (определений)	$Mt = \sqrt{(m_0^2 + m_1^2)} = \sqrt{(0,07^2 + 0,07^2)} = 0,10$	-
н2966У	-	-	504215.15	1339993.65	Метод спутниковых геодезических измерений (определений)	$Mt = \sqrt{(m_0^2 + m_1^2)} = \sqrt{(0,07^2 + 0,07^2)} = 0,10$	-
527	504216.65	1339995.55	504216.77	1339995.48	Метод спутниковых геодезических измерений (определений)	$Mt = \sqrt{(m_0^2 + m_1^2)} = \sqrt{(0,07^2 + 0,07^2)} = 0,10$	-
528	504216.38	1339995.77	504215.18	1339997.09	Метод спутниковых геодезических измерений (определений)	$Mt = \sqrt{(m_0^2 + m_1^2)} = \sqrt{(0,07^2 + 0,07^2)} = 0,10$	-
н2967У	-	-	504212.64	1339999.72	Метод спутниковых геодезических измерений (определений)	$Mt = \sqrt{(m_0^2 + m_1^2)} = \sqrt{(0,07^2 + 0,07^2)} = 0,10$	-
н2968У	-	-	504208.26	1340003.52	Метод спутниковых геодезических измерений (определений)	$Mt = \sqrt{(m_0^2 + m_1^2)} = \sqrt{(0,07^2 + 0,07^2)} = 0,10$	-
н2969У	-	-	504200.34	1340010.62	Метод спутниковых геодезических измерений (определений)	$Mt = \sqrt{(m_0^2 + m_1^2)} = \sqrt{(0,07^2 + 0,07^2)} = 0,10$	-
529	504177.75	1340029.02	504177.06	1340029.94	Метод спутниковых геодезических измерений (определений)	$Mt = \sqrt{(m_0^2 + m_1^2)} = \sqrt{(0,07^2 + 0,07^2)} = 0,10$	-
530	504159.81	1340008.17	504161.20	1340010.68	Метод спутниковых геодезических измерений (определений)	$Mt = \sqrt{(m_0^2 + m_1^2)} = \sqrt{(0,07^2 + 0,07^2)} = 0,10$	-

1. Сведения о характерных точках границ уточняемого земельного участка с кадастровым номером 42:21:0601004:817 :

Система координат МСК-42, зона 1 **Зона № 1**

Обозначение характерных точек границ	Координаты, м				Метод определения координат	Формулы, примененные для расчета средней квадратической погрешности определения координат характерных точек границ (Mt), с подставленными в такие формулы значениями и итоговые (вычисленные) значения	Описание закрепления точки
	содержатся в Едином государственном реестре недвижимости		определены в результате выполнения комплексных кадастровых работ				
	X	Y	X	Y			
1	2	3	4	5	6	7	8
н2959У	-	-	504180.10	1339993.52	Метод спутниковых геодезических измерений (определений)	$Mt = \sqrt{(m_0^2 + m_1^2)} = \sqrt{(0,07^2 + 0,07^2)} = 0,10$	-
523	504198.71	1339974.70	504199.82	1339976.30	Метод спутниковых геодезических измерений (определений)	$Mt = \sqrt{(m_0^2 + m_1^2)} = \sqrt{(0,07^2 + 0,07^2)} = 0,10$	-

2. Сведения о частях границ уточняемого земельного участка с кадастровым номером 42:21:0601004:817 :

Обозначение части границ		Горизонтальное проложение (S), м	Описание прохождения части границ	Сведения о согласовании местоположения границ (согласовано/спорное)
от т.	до т.			
1	2	3	4	5
523	н2966У	23.15	-	Согласовано
н2966У	527	2.44	-	Согласовано
527	528	2.26	-	Согласовано
528	н2967У	3.66	-	Согласовано
н2967У	н2968У	5.80	-	Согласовано
н2968У	н2969У	10.64	-	Согласовано
н2969У	529	30.25	-	Согласовано
529	530	24.95	-	Согласовано
530	н2959У	25.53	-	Согласовано
н2959У	523	26.18	-	Согласовано

3. Сведения о характеристиках уточняемого земельного участка с кадастровым номером 42:21:0601004:817 :

№ п/п	Наименование характеристики	Значение характеристики
1	2	3
1.	Адрес земельного участка	-
1.1.	Сведения о местоположении земельного участка (при отсутствии адреса) в структурированном в соответствии с федеральной информационной адресной системой виде	-
1.2.	Дополнительные сведения о местоположении земельного	-
2.	Площадь земельного участка ± величина погрешности определения (вычисления) площади (Р ± ΔР), м2	1344 ± 13

3. Сведения о характеристиках уточняемого земельного участка с кадастровым номером 42:21:0601004:817 :

№ п/п	Наименование характеристики	Значение характеристики
1	2	3
3.	Формула, примененная для расчета предельной допустимой погрешности определения площади земельного участка, с подставленными значениями и итоговые (вычисленные) значения (ΔР), м2	ΔР=3.5*Mt*√P=3.5*0.1*√1344=13
4.	Площадь земельного участка согласно сведениям Единого государственного реестра недвижимости (Ркад), м2	1412
5.	Оценка расхождения Р и Ркад (Р - Ркад), м2	68
6.	Предельные минимальный и максимальный размеры земельного участка (Рмин и Рмакс), м2	600 1500
7.	Кадастровый номер или иной государственный учетный номер (инвентарный) объекта недвижимости, расположенного на земельном участке	42:21:0601004:1042
8.	Вид (виды) разрешенного использования	-
8.1.	Дополнительные сведения об использовании земельного участка	-
9.	Сведения о земельных участках (землях общего пользования, территории общего пользования), посредством которых обеспечивается доступ	Земли общего пользования
10.	Иные сведения	-

4. Пояснения к сведениям об уточняемом земельном участке с кадастровым номером 42:21:0601004:817 :

1.	-

Сведения об уточняемых земельных участках, необходимые для исправления реестровых ошибок в сведениях о местоположении их границ

1. Сведения о характерных точках границ уточняемого земельного участка с кадастровым номером 42:21:0601004:818 :

Система координат МСК-42, зона 1 **Зона № 1**

Обозначение характерных точек границ	Координаты, м				Метод определения координат	Формулы, примененные для расчета средней квадратической погрешности определения координат характерных точек границ (Mt), с подставленными в такие формулы значениями и итоговые (вычисленные) значения	Описание закрепления точки
	содержатся в Едином государственном реестре недвижимости		определены в результате выполнения комплексных кадастровых работ				
	X	Y	X	Y			
1	2	3	4	5	6	7	8
						-	
531	504123.92	1339966.48	504123.94	1339967.43	Метод спутниковых геодезических измерений (определений)	$Mt = \sqrt{(m_0^2 + m_1^2)} = \sqrt{(0,07^2 + 0,07^2)} = 0,10$	-
532	504162.79	1339933.00	504162.78	1339933.61	Метод спутниковых геодезических измерений (определений)	$Mt = \sqrt{(m_0^2 + m_1^2)} = \sqrt{(0,07^2 + 0,07^2)} = 0,10$	-
533	504176.55	1339948.97	-	-	-	0.10	-
522	504180.75	1339953.85	504181.22	1339954.39	Метод спутниковых геодезических измерений (определений)	$Mt = \sqrt{(m_0^2 + m_1^2)} = \sqrt{(0,07^2 + 0,07^2)} = 0,10$	-
521	504141.86	1339987.32	504142.10	1339988.39	Метод спутниковых геодезических измерений (определений)	$Mt = \sqrt{(m_0^2 + m_1^2)} = \sqrt{(0,07^2 + 0,07^2)} = 0,10$	-
531	504123.92	1339966.48	504123.94	1339967.43	Метод спутниковых геодезических измерений (определений)	$Mt = \sqrt{(m_0^2 + m_1^2)} = \sqrt{(0,07^2 + 0,07^2)} = 0,10$	-

2. Сведения о частях границ уточняемого земельного участка с кадастровым номером 42:21:0601004:818 :

Обозначение части границ		Горизонтальное проложение (S), м	Описание прохождения части границ	Сведения о согласовании местоположения границ (согласовано/спорное)
от т.	до т.			
1	2	3	4	5
531	532	51.50	-	Согласовано
532	522	27.78	-	Согласовано
522	521	51.83	-	Согласовано
521	531	27.73	-	Согласовано

3. Сведения о характеристиках уточняемого земельного участка с кадастровым номером 42:21:0601004:818 :

№ п/п	Наименование характеристики	Значение характеристики
1	2	3
1.	Адрес земельного участка	-
1.1.	Сведения о местоположении земельного участка (при отсутствии адреса) в структурированном в соответствии с федеральной информационной адресной системой виде	-
1.2.	Дополнительные сведения о местоположении земельного	-
2.	Площадь земельного участка ± величина погрешности определения (вычисления) площади (Р ± ΔР), м2	1434 ± 13
3.	Формула, примененная для расчета предельной допустимой погрешности определения площади земельного участка, с подставленными значениями и итоговые (вычисленные) значения (ΔР), м2	ΔР=3.5*Mt*√P=3.5*0.1*√1434=13
4.	Площадь земельного участка согласно сведениям Единого государственного реестра недвижимости (Ркад), м2	1411
5.	Оценка расхождения Р и Ркад (Р - Ркад), м2	23
6.	Предельные минимальный и максимальный размеры земельного участка (Рмин и Рмакс), м2	600 1500
7.	Кадастровый номер или иной государственный учетный номер (инвентарный) объекта недвижимости, расположенного на земельном участке	42:21:0601004:922
8.	Вид (виды) разрешенного использования	-
8.1.	Дополнительные сведения об использовании земельного участка	-
9.	Сведения о земельных участках (землях общего пользования, территории общего пользования), посредством которых обеспечивается доступ	Земли общего пользования
10.	Иные сведения	-

4. Пояснения к сведениям об уточняемом земельном участке с кадастровым номером 42:21:0601004:818 :

1.	-

Сведения об уточняемых земельных участках, необходимые для исправления реестровых ошибок в сведениях о местоположении их границ

1. Сведения о характерных точках границ уточняемого земельного участка с кадастровым номером 42:21:0601004:881 :

Система координат МСК-42, зона 1 **Зона № 1**

Обозначение характерных точек границ	Координаты, м				Метод определения координат	Формулы, примененные для расчета средней квадратической погрешности определения координат характерных точек границ (Mt), с подставленными в такие формулы значениями и итоговые (вычисленные) значения	Описание закрепления точки
	содержатся в Едином государственном реестре недвижимости		определены в результате выполнения комплексных кадастровых работ				
	X	Y	X	Y			
1	2	3	4	5	6	7	8
						-	
534	503715.27	1338280.85	503729.44	1338267.25	Метод спутниковых геодезических измерений (определений)	$Mt = \sqrt{(m_0^2 + m_1^2)} = \sqrt{(0,07^2 + 0,07^2)} = 0,10$	-
535	503761.26	1338266.12	503761.26	1338257.73	Метод спутниковых геодезических измерений (определений)	$Mt = \sqrt{(m_0^2 + m_1^2)} = \sqrt{(0,07^2 + 0,07^2)} = 0,10$	-
536	503769.14	1338296.87	503773.74	1338301.02	Метод спутниковых геодезических измерений (определений)	$Mt = \sqrt{(m_0^2 + m_1^2)} = \sqrt{(0,07^2 + 0,07^2)} = 0,10$	-
н2885У	-	-	503768.16	1338302.60	Метод спутниковых геодезических измерений (определений)	$Mt = \sqrt{(m_0^2 + m_1^2)} = \sqrt{(0,07^2 + 0,07^2)} = 0,10$	-
н2884У	-	-	503749.36	1338307.94	Метод спутниковых геодезических измерений (определений)	$Mt = \sqrt{(m_0^2 + m_1^2)} = \sqrt{(0,07^2 + 0,07^2)} = 0,10$	-
н2883У	-	-	503748.72	1338308.32	Метод спутниковых геодезических измерений (определений)	$Mt = \sqrt{(m_0^2 + m_1^2)} = \sqrt{(0,07^2 + 0,07^2)} = 0,10$	-
537	503722.84	1338310.38	503741.33	1338310.23	Метод спутниковых геодезических измерений (определений)	$Mt = \sqrt{(m_0^2 + m_1^2)} = \sqrt{(0,07^2 + 0,07^2)} = 0,10$	-
534	503715.27	1338280.85	503729.44	1338267.25	Метод спутниковых геодезических измерений (определений)	$Mt = \sqrt{(m_0^2 + m_1^2)} = \sqrt{(0,07^2 + 0,07^2)} = 0,10$	-

2. Сведения о частях границ уточняемого земельного участка с кадастровым номером 42:21:0601004:881 :

Обозначение части границ		Горизонтальное проложение (S), м	Описание прохождения части границ	Сведения о согласовании местоположения границ (согласовано/спорное)
от т.	до т.			
1	2	3	4	5
534	535	33.21	-	Согласовано
535	536	45.05	-	Согласовано
536	н2885У	5.80	-	Согласовано
н2885У	н2884У	19.54	-	Согласовано
н2884У	н2883У	0.74	-	Согласовано
н2883У	537	7.63	-	Согласовано
537	534	44.59	-	Согласовано

3. Сведения о характеристиках уточняемого земельного участка с кадастровым номером 42:21:0601004:881 :

№ п/п	Наименование характеристики	Значение характеристики
1	2	3
1.	Адрес земельного участка	-
1.1.	Сведения о местоположении земельного участка (при отсутствии адреса) в структурированном в соответствии с федеральной информационной адресной системой виде	-
1.2.	Дополнительные сведения о местоположении земельного	-
2.	Площадь земельного участка ± величина погрешности определения (вычисления) площади (Р ± ΔР), м2	1500 ± 14
3.	Формула, примененная для расчета предельной допустимой погрешности определения площади земельного участка, с подставленными значениями и итоговые (вычисленные) значения (ΔР), м2	ΔР=3.5*Mt*√P=3.5*0.1*√1500=14
4.	Площадь земельного участка согласно сведениям Единого государственного реестра недвижимости (Ркад), м2	1500
5.	Оценка расхождения Р и Ркад (Р - Ркад), м2	-
6.	Предельные минимальный и максимальный размеры земельного участка (Рмин и Рмакс), м2	600 1500
7.	Кадастровый номер или иной государственный учетный номер (инвентарный) объекта недвижимости, расположенного на земельном участке	42:21:0000000:2466
8.	Вид (виды) разрешенного использования	-
8.1.	Дополнительные сведения об использовании земельного участка	-
9.	Сведения о земельных участках (землях общего пользования, территории общего пользования), посредством которых обеспечивается доступ	Земли общего пользования
10.	Иные сведения	-

4. Пояснения к сведениям об уточняемом земельном участке с кадастровым номером 42:21:0601004:881 :

1.	-

Сведения об уточняемых земельных участках, необходимые для исправления реестровых ошибок в сведениях о местоположении их границ

1. Сведения о характерных точках границ уточняемого земельного участка с кадастровым номером 42:21:0601004:927 :

Система координат МСК-42, зона 1 **Зона № 1**

Обозначение характерных точек границ	Координаты, м				Метод определения координат	Формулы, примененные для расчета средней квадратической погрешности определения координат характерных точек границ (Mt), с подставленными в такие формулы значениями и итоговые (вычисленные) значения	Описание закрепления точки
	содержатся в Едином государственном реестре недвижимости		определены в результате выполнения комплексных кадастровых работ				
	X	Y	X	Y			
1	2	3	4	5	6	7	8
						-	
538	504161.96	1339830.09	504162.22	1339830.70	Метод спутниковых геодезических измерений (определений)	$Mt = \sqrt{(m_0^2 + m_1^2)} = \sqrt{(0,07^2 + 0,07^2)} = 0,10$	-
539	504180.10	1339851.11	504180.31	1339851.90	Метод спутниковых геодезических измерений (определений)	$Mt = \sqrt{(m_0^2 + m_1^2)} = \sqrt{(0,07^2 + 0,07^2)} = 0,10$	-
540	504139.16	1339886.37	504138.98	1339886.96	Метод спутниковых геодезических измерений (определений)	$Mt = \sqrt{(m_0^2 + m_1^2)} = \sqrt{(0,07^2 + 0,07^2)} = 0,10$	-
н2970У	-	-	504133.69	1339880.77	Метод спутниковых геодезических измерений (определений)	$Mt = \sqrt{(m_0^2 + m_1^2)} = \sqrt{(0,07^2 + 0,07^2)} = 0,10$	-
541	504121.01	1339865.37	504121.12	1339866.08	Метод спутниковых геодезических измерений (определений)	$Mt = \sqrt{(m_0^2 + m_1^2)} = \sqrt{(0,07^2 + 0,07^2)} = 0,10$	-
538	504161.96	1339830.09	504162.22	1339830.70	Метод спутниковых геодезических измерений (определений)	$Mt = \sqrt{(m_0^2 + m_1^2)} = \sqrt{(0,07^2 + 0,07^2)} = 0,10$	-

2. Сведения о частях границ уточняемого земельного участка с кадастровым номером 42:21:0601004:927 :

Обозначение части границ		Горизонтальное проложение (S), м	Описание прохождения части границ	Сведения о согласовании местоположения границ (согласовано/спорное)
от т.	до т.			
1	2	3	4	5
538	539	27.87	-	Согласовано
539	540	54.20	-	Согласовано
540	н2970У	8.14	-	Согласовано
н2970У	541	19.33	-	Согласовано

2. Сведения о частях границ уточняемого земельного участка с кадастровым номером 42:21:0601004:927 :

Обозначение части границ		Горизонтальное проложение (S), м	Описание прохождения части границ	Сведения о согласовании местоположения границ (согласовано/спорное)
от т.	до т.			
1	2	3	4	5
541	538	54.23	-	Согласовано

3. Сведения о характеристиках уточняемого земельного участка с кадастровым номером 42:21:0601004:927 :

№ п/п	Наименование характеристики	Значение характеристики
1	2	3
1.	Адрес земельного участка	-
1.1.	Сведения о местоположении земельного участка (при отсутствии адреса) в структурированном в соответствии с федеральной информационной адресной системой виде	-
1.2.	Дополнительные сведения о местоположении земельного	-
2.	Площадь земельного участка ± величина погрешности определения (вычисления) площади (Р ± ΔР), м2	1500 ± 14
3.	Формула, примененная для расчета предельной допустимой погрешности определения площади земельного участка, с подставленными значениями и итоговые (вычисленные) значения (ΔР), м2	ΔP=3.5*Mt*√P=3.5*0.1*√1500=14
4.	Площадь земельного участка согласно сведениям Единого государственного реестра недвижимости (Ркад), м2	1500
5.	Оценка расхождения Р и Ркад (Р - Ркад), м2	-
6.	Предельные минимальный и максимальный размеры земельного участка (Рмин и Рмакс), м2	600 1500
7.	Кадастровый номер или иной государственный учетный номер (инвентарный) объекта недвижимости, расположенного на земельном участке	42:21:0000000:2465
8.	Вид (виды) разрешенного использования	-
8.1.	Дополнительные сведения об использовании земельного участка	-
9.	Сведения о земельных участках (землях общего пользования, территории общего пользования), посредством которых обеспечивается доступ	Земли общего пользования
10.	Иные сведения	-

4. Пояснения к сведениям об уточняемом земельном участке с кадастровым номером 42:21:0601004:927 :

1.	-

Сведения об уточняемых земельных участках, необходимые для исправления реестровых ошибок в сведениях о местоположении их границ

1. Сведения о характерных точках границ уточняемого земельного участка с кадастровым номером 42:21:0601004:929 :

Система координат МСК-42, зона 1 **Зона № 1**

Обозначение характерных точек границ	Координаты, м				Метод определения координат	Формулы, примененные для расчета средней квадратической погрешности определения координат характерных точек границ (Mt), с подставленными в такие формулы значениями и итоговые (вычисленные) значения	Описание закрепления точки
	содержатся в Едином государственном реестре недвижимости		определены в результате выполнения комплексных кадастровых работ				
	X	Y	X	Y			
1	2	3	4	5	6	7	8
						-	
539	504180.10	1339851.11	504180.31	1339851.90	Метод спутниковых геодезических измерений (определений)	$Mt = \sqrt{(m_0^2 + m_1^2)} = \sqrt{(0,07^2 + 0,07^2)} = 0,10$	-
542	504198.22	1339872.12	504198.25	1339872.69	Метод спутниковых геодезических измерений (определений)	$Mt = \sqrt{(m_0^2 + m_1^2)} = \sqrt{(0,07^2 + 0,07^2)} = 0,10$	-
543	504157.27	1339907.41	504157.63	1339907.97	Метод спутниковых геодезических измерений (определений)	$Mt = \sqrt{(m_0^2 + m_1^2)} = \sqrt{(0,07^2 + 0,07^2)} = 0,10$	-
540	504139.16	1339886.37	504138.98	1339886.96	Метод спутниковых геодезических измерений (определений)	$Mt = \sqrt{(m_0^2 + m_1^2)} = \sqrt{(0,07^2 + 0,07^2)} = 0,10$	-
539	504180.10	1339851.11	504180.31	1339851.90	Метод спутниковых геодезических измерений (определений)	$Mt = \sqrt{(m_0^2 + m_1^2)} = \sqrt{(0,07^2 + 0,07^2)} = 0,10$	-

2. Сведения о частях границ уточняемого земельного участка с кадастровым номером 42:21:0601004:929 :

Обозначение части границ		Горизонтальное проложение (S), м	Описание прохождения части границ	Сведения о согласовании местоположения границ (согласовано/спорное)
от т.	до т.			
1	2	3	4	5
539	542	27.46	-	Согласовано
542	543	53.80	-	Согласовано
543	540	28.09	-	Согласовано
540	539	54.20	-	Согласовано

3. Сведения о характеристиках уточняемого земельного участка с кадастровым номером 42:21:0601004:929 :

№ п/п	Наименование характеристики	Значение характеристики
1	2	3
1.	Адрес земельного участка	-
1.1.	Сведения о местоположении земельного участка (при отсутствии адреса) в структурированном в соответствии с федеральной информационной адресной системой виде	-
1.2.	Дополнительные сведения о местоположении земельного	-
2.	Площадь земельного участка ± величина погрешности определения (вычисления) площади (Р ± ΔР), м2	1500 ± 14
3.	Формула, примененная для расчета предельной допустимой погрешности определения площади земельного участка, с подставленными значениями и итоговые (вычисленные) значения (ΔР), м2	ΔР=3.5*Mt*√P=3.5*0.1*√1500=14
4.	Площадь земельного участка согласно сведениям Единого государственного реестра недвижимости (Ркад), м2	1500
5.	Оценка расхождения Р и Ркад (Р - Ркад), м2	-
6.	Предельные минимальный и максимальный размеры земельного участка (Рмин и Рмакс), м2	600 1500
7.	Кадастровый номер или иной государственный учетный номер (инвентарный) объекта недвижимости, расположенного на земельном участке	42:21:0000000:2465
8.	Вид (виды) разрешенного использования	-
8.1.	Дополнительные сведения об использовании земельного участка	-
9.	Сведения о земельных участках (землях общего пользования, территории общего пользования), посредством которых обеспечивается доступ	Земли общего пользования
10.	Иные сведения	-

4. Пояснения к сведениям об уточняемом земельном участке с кадастровым номером 42:21:0601004:929 :

1.	-

Сведения об уточняемых земельных участках, необходимые для исправления реестровых ошибок в сведениях о местоположении их границ

1. Сведения о характерных точках границ уточняемого земельного участка с кадастровым номером 42:21:0601004:930 :

Система координат МСК-42, зона 1 **Зона № 1**

Обозначение характерных точек границ	Координаты, м				Метод определения координат	Формулы, примененные для расчета средней квадратической погрешности определения координат характерных точек границ (Mt), с подставленными в такие формулы значениями и итоговые (вычисленные) значения	Описание закрепления точки
	содержатся в Едином государственном реестре недвижимости		определены в результате выполнения комплексных кадастровых работ				
	X	Y	X	Y			
1	2	3	4	5	6	7	8
						-	
544	504143.86	1339809.13	504144.21	1339809.84	Метод спутниковых геодезических измерений (определений)	$Mt = \sqrt{(m_0^2 + m_1^2)} = \sqrt{(0,07^2 + 0,07^2)} = 0,10$	-
538	504161.96	1339830.09	504162.22	1339830.70	Метод спутниковых геодезических измерений (определений)	$Mt = \sqrt{(m_0^2 + m_1^2)} = \sqrt{(0,07^2 + 0,07^2)} = 0,10$	-
541	504121.01	1339865.37	504121.12	1339866.08	Метод спутниковых геодезических измерений (определений)	$Mt = \sqrt{(m_0^2 + m_1^2)} = \sqrt{(0,07^2 + 0,07^2)} = 0,10$	-
545	504102.88	1339844.24	504103.17	1339844.58	Метод спутниковых геодезических измерений (определений)	$Mt = \sqrt{(m_0^2 + m_1^2)} = \sqrt{(0,07^2 + 0,07^2)} = 0,10$	-
544	504143.86	1339809.13	504144.21	1339809.84	Метод спутниковых геодезических измерений (определений)	$Mt = \sqrt{(m_0^2 + m_1^2)} = \sqrt{(0,07^2 + 0,07^2)} = 0,10$	-

2. Сведения о частях границ уточняемого земельного участка с кадастровым номером 42:21:0601004:930 :

Обозначение части границ		Горизонтальное проложение (S), м	Описание прохождения части границ	Сведения о согласовании местоположения границ (согласовано/спорное)
от т.	до т.			
1	2	3	4	5
544	538	27.56	-	Согласовано
538	541	54.23	-	Согласовано
541	545	28.01	-	Согласовано
545	544	53.77	-	Согласовано

3. Сведения о характеристиках уточняемого земельного участка с кадастровым номером 42:21:0601004:930 :

№ п/п	Наименование характеристики	Значение характеристики
1	2	3
1.	Адрес земельного участка	-
1.1.	Сведения о местоположении земельного участка (при отсутствии адреса) в структурированном в соответствии с федеральной информационной адресной системой виде	-
1.2.	Дополнительные сведения о местоположении земельного	-
2.	Площадь земельного участка ± величина погрешности определения (вычисления) площади (Р ± ΔР), м2	1500 ± 14
3.	Формула, примененная для расчета предельной допустимой погрешности определения площади земельного участка, с подставленными значениями и итоговые (вычисленные) значения (ΔР), м2	ΔР=3.5*Mt*√P=3.5*0.1*√1500=14
4.	Площадь земельного участка согласно сведениям Единого государственного реестра недвижимости (Ркад), м2	1500
5.	Оценка расхождения Р и Ркад (Р - Ркад), м2	-
6.	Предельные минимальный и максимальный размеры земельного участка (Рмин и Рмакс), м2	600 1500
7.	Кадастровый номер или иной государственный учетный номер (инвентарный) объекта недвижимости, расположенного на земельном участке	42:21:0000000:2465
8.	Вид (виды) разрешенного использования	-
8.1.	Дополнительные сведения об использовании земельного участка	-
9.	Сведения о земельных участках (землях общего пользования, территории общего пользования), посредством которых обеспечивается доступ	Земли общего пользования
10.	Иные сведения	-

4. Пояснения к сведениям об уточняемом земельном участке с кадастровым номером 42:21:0601004:930 :

1.	-

Сведения об уточняемых земельных участках, необходимые для исправления реестровых ошибок в сведениях о местоположении их границ

1. Сведения о характерных точках границ уточняемого земельного участка с кадастровым номером 42:21:0601004:931 :

Система координат МСК-42, зона 1 **Зона № 1**

Обозначение характерных точек границ	Координаты, м				Метод определения координат	Формулы, примененные для расчета средней квадратической погрешности определения координат характерных точек границ (Mt), с подставленными в такие формулы значениями и итоговые (вычисленные) значения	Описание закрепления точки
	содержатся в Едином государственном реестре недвижимости		определены в результате выполнения комплексных кадастровых работ				
	X	Y	X	Y			
1	2	3	4	5	6	7	8
						-	
546	504093.55	1339852.61	504092.77	1339850.78	Метод спутниковых геодезических измерений (определений)	$Mt = \sqrt{(m_0^2 + m_1^2)} = \sqrt{(0,07^2 + 0,07^2)} = 0,10$	-
547	504111.65	1339873.57	504111.69	1339874.08	Метод спутниковых геодезических измерений (определений)	$Mt = \sqrt{(m_0^2 + m_1^2)} = \sqrt{(0,07^2 + 0,07^2)} = 0,10$	-
548	504070.70	1339908.85	504070.69	1339909.16	Метод спутниковых геодезических измерений (определений)	$Mt = \sqrt{(m_0^2 + m_1^2)} = \sqrt{(0,07^2 + 0,07^2)} = 0,10$	-
549	504052.57	1339887.72	504050.71	1339885.84	Метод спутниковых геодезических измерений (определений)	$Mt = \sqrt{(m_0^2 + m_1^2)} = \sqrt{(0,07^2 + 0,07^2)} = 0,10$	-
546	504093.55	1339852.61	504092.77	1339850.78	Метод спутниковых геодезических измерений (определений)	$Mt = \sqrt{(m_0^2 + m_1^2)} = \sqrt{(0,07^2 + 0,07^2)} = 0,10$	-

2. Сведения о частях границ уточняемого земельного участка с кадастровым номером 42:21:0601004:931 :

Обозначение части границ		Горизонтальное проложение (S), м	Описание прохождения части границ	Сведения о согласовании местоположения границ (согласовано/спорное)
от т.	до т.			
1	2	3	4	5
546	547	30.01	-	Согласовано
547	548	53.96	-	Согласовано
548	549	30.71	-	Согласовано
549	546	54.76	-	Согласовано

3. Сведения о характеристиках уточняемого земельного участка с кадастровым номером 42:21:0601004:931 :

№ п/п	Наименование характеристики	Значение характеристики
1	2	3
1.	Адрес земельного участка	-
1.1.	Сведения о местоположении земельного участка (при отсутствии адреса) в структурированном в соответствии с федеральной информационной адресной системой виде	-
1.2.	Дополнительные сведения о местоположении земельного	-
2.	Площадь земельного участка ± величина погрешности определения (вычисления) площади (Р ± ΔР), м2	1650 ± 14
3.	Формула, примененная для расчета предельной допустимой погрешности определения площади земельного участка, с подставленными значениями и итоговые (вычисленные) значения (ΔР), м2	ΔР=3.5*Mt*√P=3.5*0.1*√1650=14
4.	Площадь земельного участка согласно сведениям Единого государственного реестра недвижимости (Ркад), м2	1500
5.	Оценка расхождения Р и Ркад (Р - Ркад), м2	150
6.	Предельные минимальный и максимальный размеры земельного участка (Рмин и Рмакс), м2	600 1500
7.	Кадастровый номер или иной государственный учетный номер (инвентарный) объекта недвижимости, расположенного на земельном участке	42:21:0601004:1183
8.	Вид (виды) разрешенного использования	-
8.1.	Дополнительные сведения об использовании земельного участка	-
9.	Сведения о земельных участках (землях общего пользования, территории общего пользования), посредством которых обеспечивается доступ	Земли общего пользования
10.	Иные сведения	-

4. Пояснения к сведениям об уточняемом земельном участке с кадастровым номером 42:21:0601004:931 :

1.	-

Сведения об уточняемых земельных участках, необходимые для исправления реестровых ошибок в сведениях о местоположении их границ

1. Сведения о характерных точках границ уточняемого земельного участка с кадастровым номером 42:21:0601004:941 :

Система координат МСК-42, зона 1 **Зона № 1**

Обозначение характерных точек границ	Координаты, м				Метод определения координат	Формулы, примененные для расчета средней квадратической погрешности определения координат характерных точек границ (Mt), с подставленными в такие формулы значениями и итоговые (вычисленные) значения	Описание закрепления точки
	содержатся в Едином государственном реестре недвижимости		определены в результате выполнения комплексных кадастровых работ				
	X	Y	X	Y			
1	2	3	4	5	6	7	8
						-	
550	504065.92	1339912.81	504066.24	1339913.19	Метод спутниковых геодезических измерений (определений)	$Mt = \sqrt{(m_0^2 + m_1^2)} = \sqrt{(0,07^2 + 0,07^2)} = 0,10$	-
551	504084.06	1339933.83	504084.44	1339934.27	Метод спутниковых геодезических измерений (определений)	$Mt = \sqrt{(m_0^2 + m_1^2)} = \sqrt{(0,07^2 + 0,07^2)} = 0,10$	-
552	504043.12	1339969.09	504043.18	1339969.38	Метод спутниковых геодезических измерений (определений)	$Mt = \sqrt{(m_0^2 + m_1^2)} = \sqrt{(0,07^2 + 0,07^2)} = 0,10$	-
553	504024.97	1339948.09	504025.25	1339948.41	Метод спутниковых геодезических измерений (определений)	$Mt = \sqrt{(m_0^2 + m_1^2)} = \sqrt{(0,07^2 + 0,07^2)} = 0,10$	-
550	504065.92	1339912.81	504066.24	1339913.19	Метод спутниковых геодезических измерений (определений)	$Mt = \sqrt{(m_0^2 + m_1^2)} = \sqrt{(0,07^2 + 0,07^2)} = 0,10$	-

2. Сведения о частях границ уточняемого земельного участка с кадастровым номером 42:21:0601004:941 :

Обозначение части границ		Горизонтальное проложение (S), м	Описание прохождения части границ	Сведения о согласовании местоположения границ (согласовано/спорное)
от т.	до т.			
1	2	3	4	5
550	551	27.85	-	Согласовано
551	552	54.18	-	Согласовано
552	553	27.59	-	Согласовано
553	550	54.04	-	Согласовано

3. Сведения о характеристиках уточняемого земельного участка с кадастровым номером 42:21:0601004:941 :

№ п/п	Наименование характеристики	Значение характеристики
1	2	3
1.	Адрес земельного участка	-
1.1.	Сведения о местоположении земельного участка (при отсутствии адреса) в структурированном в соответствии с федеральной информационной адресной системой виде	-
1.2.	Дополнительные сведения о местоположении земельного	-
2.	Площадь земельного участка ± величина погрешности определения (вычисления) площади (Р ± ΔР), м2	1500 ± 14
3.	Формула, примененная для расчета предельной допустимой погрешности определения площади земельного участка, с подставленными значениями и итоговые (вычисленные) значения (ΔР), м2	ΔР=3.5*Mt*√P=3.5*0.1*√1500=14
4.	Площадь земельного участка согласно сведениям Единого государственного реестра недвижимости (Ркад), м2	1500
5.	Оценка расхождения Р и Ркад (Р - Ркад), м2	-
6.	Предельные минимальный и максимальный размеры земельного участка (Рмин и Рмакс), м2	600 1500
7.	Кадастровый номер или иной государственный учетный номер (инвентарный) объекта недвижимости, расположенного на земельном участке	-
8.	Вид (виды) разрешенного использования	-
8.1.	Дополнительные сведения об использовании земельного участка	-
9.	Сведения о земельных участках (землях общего пользования, территории общего пользования), посредством которых обеспечивается доступ	Земли общего пользования
10.	Иные сведения	-

4. Пояснения к сведениям об уточняемом земельном участке с кадастровым номером 42:21:0601004:941 :

1.	-

Сведения об уточняемых земельных участках, необходимые для исправления реестровых ошибок в сведениях о местоположении их границ

1. Сведения о характерных точках границ уточняемого земельного участка с кадастровым номером 42:21:0601004:942 :

Система координат МСК-42, зона 1 **Зона № 1**

Обозначение характерных точек границ	Координаты, м				Метод определения координат	Формулы, примененные для расчета средней квадратической погрешности определения координат характерных точек границ (Mt), с подставленными в такие формулы значениями и итоговые (вычисленные) значения	Описание закрепления точки
	содержатся в Едином государственном реестре недвижимости		определены в результате выполнения комплексных кадастровых работ				
	X	Y	X	Y			
1	2	3	4	5	6	7	8
						-	
551	504084.06	1339933.83	504084.44	1339934.27	Метод спутниковых геодезических измерений (определений)	$Mt = \sqrt{(m_0^2 + m_1^2)} = \sqrt{(0,07^2 + 0,07^2)} = 0,10$	-
554	504102.18	1339954.84	504102.83	1339955.76	Метод спутниковых геодезических измерений (определений)	$Mt = \sqrt{(m_0^2 + m_1^2)} = \sqrt{(0,07^2 + 0,07^2)} = 0,10$	-
н2971У	-	-	504062.68	1339991.62	Метод спутниковых геодезических измерений (определений)	$Mt = \sqrt{(m_0^2 + m_1^2)} = \sqrt{(0,07^2 + 0,07^2)} = 0,10$	-
555	504061.23	1339990.13	504061.23	1339990.13	Метод спутниковых геодезических измерений (определений)	$Mt = \sqrt{(m_0^2 + m_1^2)} = \sqrt{(0,07^2 + 0,07^2)} = 0,10$	-
556	504052.37	1339979.84	504052.37	1339979.84	Метод спутниковых геодезических измерений (определений)	$Mt = \sqrt{(m_0^2 + m_1^2)} = \sqrt{(0,07^2 + 0,07^2)} = 0,10$	-
552	504043.12	1339969.09	504043.18	1339969.38	Метод спутниковых геодезических измерений (определений)	$Mt = \sqrt{(m_0^2 + m_1^2)} = \sqrt{(0,07^2 + 0,07^2)} = 0,10$	-
551	504084.06	1339933.83	504084.44	1339934.27	Метод спутниковых геодезических измерений (определений)	$Mt = \sqrt{(m_0^2 + m_1^2)} = \sqrt{(0,07^2 + 0,07^2)} = 0,10$	-

2. Сведения о частях границ уточняемого земельного участка с кадастровым номером 42:21:0601004:942 :

Обозначение части границ		Горизонтальное проложение (S), м	Описание прохождения части границ	Сведения о согласовании местоположения границ (согласовано/спорное)
от т.	до т.			
1	2	3	4	5
551	554	28.28	-	Согласовано

2. Сведения о частях границ уточняемого земельного участка с кадастровым номером 42:21:0601004:942 :

Обозначение части границ		Горизонтальное проложение (S), м	Описание прохождения части границ	Сведения о согласовании местоположения границ (согласовано/спорное)
от т.	до т.			
1	2	3	4	5
554	н2971У	53.83	-	Согласовано
н2971У	555	2.08	-	Согласовано
555	556	13.58	-	Согласовано
556	552	13.92	-	Согласовано
552	551	54.18	-	Согласовано

3. Сведения о характеристиках уточняемого земельного участка с кадастровым номером 42:21:0601004:942 :

№ п/п	Наименование характеристики	Значение характеристики
1	2	3
1.	Адрес земельного участка	-
1.1.	Сведения о местоположении земельного участка (при отсутствии адреса) в структурированном в соответствии с федеральной информационной адресной системой виде	-
1.2.	Дополнительные сведения о местоположении земельного [illegible]	-
2.	Площадь земельного участка ± величина погрешности определения (вычисления) площади (Р ± ΔР), м2	1563 ± 14
3.	Формула, примененная для расчета предельной допустимой погрешности определения площади земельного участка, с подставленными значениями и итоговые (вычисленные) значения (ΔР), м2	ΔР=3.5*Mt*√P=3.5*0.1*√1563=14
4.	Площадь земельного участка согласно сведениям Единого государственного реестра недвижимости (Ркад), м2	1500
5.	Оценка расхождения Р и Ркад (Р - Ркад), м2	63
6.	Предельные минимальный и максимальный размеры земельного участка (Рмин и Рмакс), м2	600 1500
7.	Кадастровый номер или иной государственный учетный номер (инвентарный) объекта недвижимости, расположенного на земельном участке	42:21:0601004:1035
8.	Вид (виды) разрешенного использования	-
8.1.	Дополнительные сведения об использовании земельного участка	-
9.	Сведения о земельных участках (землях общего пользования, территории общего пользования), посредством которых обеспечивается доступ	Земли общего пользования
10.	Иные сведения	-

4. Пояснения к сведениям об уточняемом земельном участке с кадастровым номером 42:21:0601004:942 :

1.	-

Сведения об уточняемых земельных участках, необходимые для исправления реестровых ошибок в сведениях о местоположении их границ

1. Сведения о характерных точках границ уточняемого земельного участка с кадастровым номером 42:21:0601004:978 :

Система координат МСК-42, зона 1 **Зона № 1**

Обозначение характерных точек границ	Координаты, м				Метод определения координат	Формулы, примененные для расчета средней квадратической погрешности определения координат характерных точек границ (Mt), с подставленными в такие формулы значениями и итоговые (вычисленные) значения	Описание закрепления точки
	содержатся в Едином государственном реестре недвижимости		определены в результате выполнения комплексных кадастровых работ				
	X	Y	X	Y			
1	2	3	4	5	6	7	8
						-	
557	503909.42	1338511.89	503909.42	1338511.89	Метод спутниковых геодезических измерений (определений)	$Mt = \sqrt{(m_0^2 + m_1^2)} = \sqrt{(0,07^2 + 0,07^2)} = 0,10$	-
558	503935.37	1338542.33	503937.33	1338544.59	Метод спутниковых геодезических измерений (определений)	$Mt = \sqrt{(m_0^2 + m_1^2)} = \sqrt{(0,07^2 + 0,07^2)} = 0,10$	-
559	503915.58	1338559.20	503918.31	1338562.35	Метод спутниковых геодезических измерений (определений)	$Mt = \sqrt{(m_0^2 + m_1^2)} = \sqrt{(0,07^2 + 0,07^2)} = 0,10$	-
560	503889.63	1338528.76	503889.63	1338528.76	Метод спутниковых геодезических измерений (определений)	$Mt = \sqrt{(m_0^2 + m_1^2)} = \sqrt{(0,07^2 + 0,07^2)} = 0,10$	-
557	503909.42	1338511.89	503909.42	1338511.89	Метод спутниковых геодезических измерений (определений)	$Mt = \sqrt{(m_0^2 + m_1^2)} = \sqrt{(0,07^2 + 0,07^2)} = 0,10$	-

2. Сведения о частях границ уточняемого земельного участка с кадастровым номером 42:21:0601004:978 :

Обозначение части границ		Горизонтальное проложение (S), м	Описание прохождения части границ	Сведения о согласовании местоположения границ (согласовано/спорное)
от т.	до т.			
1	2	3	4	5
557	558	42.99	-	Согласовано
558	559	26.02	-	Согласовано
559	560	44.17	-	Согласовано
560	557	26.00	-	Согласовано

3. Сведения о характеристиках уточняемого земельного участка с кадастровым номером 42:21:0601004:978 :

№ п/п	Наименование характеристики	Значение характеристики
1	2	3
1.	Адрес земельного участка	-
1.1.	Сведения о местоположении земельного участка (при отсутствии адреса) в структурированном в соответствии с федеральной информационной адресной системой виде	-
1.2.	Дополнительные сведения о местоположении земельного	-
2.	Площадь земельного участка ± величина погрешности определения (вычисления) площади (Р ± ΔР), м2	1133 ± 12
3.	Формула, примененная для расчета предельной допустимой погрешности определения площади земельного участка, с подставленными значениями и итоговые (вычисленные) значения (ΔР), м2	ΔР=3.5*Mt*√P=3.5*0.1*√1133=12
4.	Площадь земельного участка согласно сведениям Единого государственного реестра недвижимости (Ркад), м2	1040
5.	Оценка расхождения Р и Ркад (Р - Ркад), м2	93
6.	Предельные минимальный и максимальный размеры земельного участка (Рмин и Рмакс), м2	600 1500
7.	Кадастровый номер или иной государственный учетный номер (инвентарный) объекта недвижимости, расположенного на земельном участке	-
8.	Вид (виды) разрешенного использования	-
8.1.	Дополнительные сведения об использовании земельного участка	-
9.	Сведения о земельных участках (землях общего пользования, территории общего пользования), посредством которых обеспечивается доступ	Земли общего пользования
10.	Иные сведения	-

4. Пояснения к сведениям об уточняемом земельном участке с кадастровым номером 42:21:0601004:978 :

1.	-

Сведения об уточняемых земельных участках, необходимые для исправления реестровых ошибок в сведениях о местоположении их границ

1. Сведения о характерных точках границ уточняемого земельного участка с кадастровым номером 42:21:0601004:1004 :

Система координат МСК-42, зона 1 **Зона № 1**

Обозначение характерных точек границ	Координаты, м				Метод определения координат	Формулы, примененные для расчета средней квадратической погрешности определения координат характерных точек границ (Mt), с подставленными в такие формулы значениями и итоговые (вычисленные) значения	Описание закрепления точки
	содержатся в Едином государственном реестре недвижимости		определены в результате выполнения комплексных кадастровых работ				
	X	Y	X	Y			
1	2	3	4	5	6	7	8
						-	
561	503807.96	1339693.82	503807.96	1339693.82	Метод спутниковых геодезических измерений (определений)	$Mt = \sqrt{(m_0^2 + m_1^2)} = \sqrt{(0,07^2 + 0,07^2)} = 0,10$	-
562	503840.60	1339665.62	503840.60	1339665.62	Метод спутниковых геодезических измерений (определений)	$Mt = \sqrt{(m_0^2 + m_1^2)} = \sqrt{(0,07^2 + 0,07^2)} = 0,10$	-
563	503846.45	1339660.58	503846.45	1339660.58	Метод спутниковых геодезических измерений (определений)	$Mt = \sqrt{(m_0^2 + m_1^2)} = \sqrt{(0,07^2 + 0,07^2)} = 0,10$	-
564	503865.70	1339682.91	503865.70	1339682.91	Метод спутниковых геодезических измерений (определений)	$Mt = \sqrt{(m_0^2 + m_1^2)} = \sqrt{(0,07^2 + 0,07^2)} = 0,10$	-
н1442У	-	-	503865.06	1339683.47	Метод спутниковых геодезических измерений (определений)	$Mt = \sqrt{(m_0^2 + m_1^2)} = \sqrt{(0,07^2 + 0,07^2)} = 0,10$	-
565	503827.21	1339716.17	503827.21	1339716.17	Метод спутниковых геодезических измерений (определений)	$Mt = \sqrt{(m_0^2 + m_1^2)} = \sqrt{(0,07^2 + 0,07^2)} = 0,10$	-
561	503807.96	1339693.82	503807.96	1339693.82	Метод спутниковых геодезических измерений (определений)	$Mt = \sqrt{(m_0^2 + m_1^2)} = \sqrt{(0,07^2 + 0,07^2)} = 0,10$	-

2. Сведения о частях границ уточняемого земельного участка с кадастровым номером 42:21:0601004:1004 :

Обозначение части границ		Горизонтальное проложение (S), м	Описание прохождения части границ	Сведения о согласовании местоположения границ (согласовано/спорное)
от т.	до т.			
1	2	3	4	5
561	562	43.13	-	Согласовано

2. Сведения о частях границ уточняемого земельного участка с кадастровым номером 42:21:0601004:1004 :

Обозначение части границ		Горизонтальное проложение (S), м	Описание прохождения части границ	Сведения о согласовании местоположения границ (согласовано/спорное)
от т.	до т.			
1	2	3	4	5
562	563	7.72	-	Согласовано
563	564	29.48	-	Согласовано
564	н1442У	0.85	-	Согласовано
н1442У	565	50.02	-	Согласовано
565	561	29.50	-	Согласовано

3. Сведения о характеристиках уточняемого земельного участка с кадастровым номером 42:21:0601004:1004 :

№ п/п	Наименование характеристики	Значение характеристики
1	2	3
1.	Адрес земельного участка	-
1.1.	Сведения о местоположении земельного участка (при отсутствии адреса) в структурированном в соответствии с федеральной информационной адресной системой виде	-
1.2.	Дополнительные сведения о местоположении земельного	-
2.	Площадь земельного участка ± величина погрешности определения (вычисления) площади (Р ± ΔР), м2	1500 ± 14
3.	Формула, примененная для расчета предельной допустимой погрешности определения площади земельного участка, с подставленными значениями и итоговые (вычисленные) значения (ΔР), м2	ΔР=3.5*Mt*√P=3.5*0.1*√1500=14
4.	Площадь земельного участка согласно сведениям Единого государственного реестра недвижимости (Ркад), м2	1500
5.	Оценка расхождения Р и Ркад (Р - Ркад), м2	-
6.	Предельные минимальный и максимальный размеры земельного участка (Рмин и Рмакс), м2	600 1500
7.	Кадастровый номер или иной государственный учетный номер (инвентарный) объекта недвижимости, расположенного на земельном участке	42:21:0601004:910
8.	Вид (виды) разрешенного использования	-
8.1.	Дополнительные сведения об использовании земельного участка	-
9.	Сведения о земельных участках (землях общего пользования, территории общего пользования), посредством которых обеспечивается доступ	Земли общего пользования
10.	Иные сведения	-

4. Пояснения к сведениям об уточняемом земельном участке с кадастровым номером 42:21:0601004:1004 :

1.	-

Сведения об уточняемых земельных участках, необходимые для исправления реестровых ошибок в сведениях о местоположении их границ

1. Сведения о характерных точках границ уточняемого земельного участка с кадастровым номером 42:21:0601004:1009 :

Система координат 42.1 **Зона № 1**

Обозначение характерных точек границ	Координаты, м				Метод определения координат	Формулы, примененные для расчета средней квадратической погрешности определения координат характерных точек границ (Mt), с подставленными в такие формулы значениями и итоговые (вычисленные) значения	Описание закрепления точки
	содержатся в Едином государственном реестре недвижимости		определены в результате выполнения комплексных кадастровых работ				
	X	Y	X	Y			
1	2	3	4	5	6	7	8
						-	
566	504542.15	1338349.89	504542.15	1338349.89	Метод спутниковых геодезических измерений (определений)	$Mt = \sqrt{(m_0^2 + m_1^2)} = \sqrt{(0,07^2 + 0,07^2)} = 0,10$	-
567	504521.50	1338622.32	504525.91	1338684.89	Метод спутниковых геодезических измерений (определений)	$Mt = \sqrt{(m_0^2 + m_1^2)} = \sqrt{(0,07^2 + 0,07^2)} = 0,10$	-
568	504519.79	1338686.36	504519.79	1338686.36	Метод спутниковых геодезических измерений (определений)	$Mt = \sqrt{(m_0^2 + m_1^2)} = \sqrt{(0,07^2 + 0,07^2)} = 0,10$	-
н763У	-	-	504342.22	1338728.98	Метод спутниковых геодезических измерений (определений)	$Mt = \sqrt{(m_0^2 + m_1^2)} = \sqrt{(0,07^2 + 0,07^2)} = 0,10$	-
569	504288.55	1338741.87	504288.55	1338741.87	Метод спутниковых геодезических измерений (определений)	$Mt = \sqrt{(m_0^2 + m_1^2)} = \sqrt{(0,07^2 + 0,07^2)} = 0,10$	-
570	504271.75	1338703.78	504271.75	1338703.78	Метод спутниковых геодезических измерений (определений)	$Mt = \sqrt{(m_0^2 + m_1^2)} = \sqrt{(0,07^2 + 0,07^2)} = 0,10$	-
571	504215.74	1338523.16	504215.74	1338523.16	Метод спутниковых геодезических измерений (определений)	$Mt = \sqrt{(m_0^2 + m_1^2)} = \sqrt{(0,07^2 + 0,07^2)} = 0,10$	-
566	504542.15	1338349.89	504542.15	1338349.89	Метод спутниковых геодезических измерений (определений)	$Mt = \sqrt{(m_0^2 + m_1^2)} = \sqrt{(0,07^2 + 0,07^2)} = 0,10$	-

2. Сведения о частях границ уточняемого земельного участка с кадастровым номером 42:21:0601004:1009 :

Обозначение части границ		Горизонтальное проложение (S), м	Описание прохождения части границ	Сведения о согласовании местоположения границ (согласовано/спорное)
от т.	до т.			
1	2	3	4	5
566	567	335.39	-	Согласовано
567	568	6.29	-	Согласовано
568	н763У	182.61	-	Согласовано
н763У	569	55.20	-	Согласовано
569	570	41.63	-	Согласовано
570	571	189.11	-	Согласовано
571	566	369.55	-	Согласовано

3. Сведения о характеристиках уточняемого земельного участка с кадастровым номером 42:21:0601004:1009 :

№ п/п	Наименование характеристики	Значение характеристики
1	2	3
1.	Адрес земельного участка	-
1.1.	Сведения о местоположении земельного участка (при отсутствии адреса) в структурированном в соответствии с федеральной информационной адресной системой виде	-
1.2.	Дополнительные сведения о местоположении земельного	-
2.	Площадь земельного участка ± величина погрешности определения (вычисления) площади (Р ± ΔР), м2	81747 ± 100
3.	Формула, примененная для расчета предельной допустимой погрешности определения площади земельного участка, с подставленными значениями и итоговые (вычисленные) значения (ΔР), м2	ΔР=3.5*Mt*√P=3.5*0.1*√81747=100
4.	Площадь земельного участка согласно сведениям Единого государственного реестра недвижимости (Ркад), м2	80307
5.	Оценка расхождения Р и Ркад (Р - Ркад), м2	1440
6.	Предельные минимальный и максимальный размеры земельного участка (Рмин и Рмакс), м2	5000 -
7.	Кадастровый номер или иной государственный учетный номер (инвентарный) объекта недвижимости, расположенного на земельном участке	-
8.	Вид (виды) разрешенного использования	-
8.1.	Дополнительные сведения об использовании земельного участка	-
9.	Сведения о земельных участках (землях общего пользования, территории общего пользования), посредством которых обеспечивается доступ	Земли общего пользования
10.	Иные сведения	-

4. Пояснения к сведениям об уточняемом земельном участке с кадастровым номером 42:21:0601004:1009 :

1.	-

Сведения об уточняемых земельных участках, необходимые для исправления реестровых ошибок в сведениях о местоположении их границ

1. Сведения о характерных точках границ уточняемого земельного участка с кадастровым номером 42:21:0601004:1023 :

Система координат МСК-42, зона 1 **Зона № 1**

Обозначение характерных точек границ	Координаты, м				Метод определения координат	Формулы, примененные для расчета средней квадратической погрешности определения координат характерных точек границ (Mt), с подставленными в такие формулы значениями и итоговые (вычисленные) значения	Описание закрепления точки
	содержатся в Едином государственном реестре недвижимости		определены в результате выполнения комплексных кадастровых работ				
	X	Y	X	Y			
1	2	3	4	5	6	7	8
						-	
572	504564.12	1339423.25	504564.12	1339423.81	Метод спутниковых геодезических измерений (определений)	$Mt = \sqrt{(m_0^2 + m_1^2)} = \sqrt{(0,07^2 + 0,07^2)} = 0,10$	-
159	504584.73	1339445.05	504584.97	1339445.31	Метод спутниковых геодезических измерений (определений)	$Mt = \sqrt{(m_0^2 + m_1^2)} = \sqrt{(0,07^2 + 0,07^2)} = 0,10$	-
158	504555.66	1339472.54	504555.72	1339473.25	Метод спутниковых геодезических измерений (определений)	$Mt = \sqrt{(m_0^2 + m_1^2)} = \sqrt{(0,07^2 + 0,07^2)} = 0,10$	-
573	504535.05	1339450.74	504535.05	1339451.37	Метод спутниковых геодезических измерений (определений)	$Mt = \sqrt{(m_0^2 + m_1^2)} = \sqrt{(0,07^2 + 0,07^2)} = 0,10$	-
572	504564.12	1339423.25	504564.12	1339423.81	Метод спутниковых геодезических измерений (определений)	$Mt = \sqrt{(m_0^2 + m_1^2)} = \sqrt{(0,07^2 + 0,07^2)} = 0,10$	-

2. Сведения о частях границ уточняемого земельного участка с кадастровым номером 42:21:0601004:1023 :

Обозначение части границ		Горизонтальное проложение (S), м	Описание прохождения части границ	Сведения о согласовании местоположения границ (согласовано/спорное)
от т.	до т.			
1	2	3	4	5
572	159	29.95	-	Согласовано
159	158	40.45	-	Согласовано
158	573	30.10	-	Согласовано
573	572	40.06	-	Согласовано

3. Сведения о характеристиках уточняемого земельного участка с кадастровым номером 42:21:0601004:1023 :

№ п/п	Наименование характеристики	Значение характеристики
1	2	3
1.	Адрес земельного участка	-
1.1.	Сведения о местоположении земельного участка (при отсутствии адреса) в структурированном в соответствии с федеральной информационной адресной системой виде	-
1.2.	Дополнительные сведения о местоположении земельного	-
2.	Площадь земельного участка ± величина погрешности определения (вычисления) площади (Р ± ΔР), м2	1209 ± 12
3.	Формула, примененная для расчета предельной допустимой погрешности определения площади земельного участка, с подставленными значениями и итоговые (вычисленные) значения (ΔР), м2	ΔР=3.5*Mt*√P=3.5*0.1*√1209=12
4.	Площадь земельного участка согласно сведениям Единого государственного реестра недвижимости (Ркад), м2	1200
5.	Оценка расхождения Р и Ркад (Р - Ркад), м2	9
6.	Предельные минимальный и максимальный размеры земельного участка (Рмин и Рмакс), м2	600 1500
7.	Кадастровый номер или иной государственный учетный номер (инвентарный) объекта недвижимости, расположенного на земельном участке	-
8.	Вид (виды) разрешенного использования	-
8.1.	Дополнительные сведения об использовании земельного участка	-
9.	Сведения о земельных участках (землях общего пользования, территории общего пользования), посредством которых обеспечивается доступ	Земли общего пользования
10.	Иные сведения	-

4. Пояснения к сведениям об уточняемом земельном участке с кадастровым номером 42:21:0601004:1023 :

1.	-

Сведения об уточняемых земельных участках, необходимые для исправления реестровых ошибок в сведениях о местоположении их границ

1. Сведения о характерных точках границ уточняемого земельного участка с кадастровым номером 42:21:0601004:1024 :

Система координат МСК-42, зона 1 **Зона № 1**

Обозначение характерных точек границ	Координаты, м				Метод определения координат	Формулы, примененные для расчета средней квадратической погрешности определения координат характерных точек границ (Mt), с подставленными в такие формулы значениями и итоговые (вычисленные) значения	Описание закрепления точки
	содержатся в Едином государственном реестре недвижимости		определены в результате выполнения комплексных кадастровых работ				
	X	Y	X	Y			
1	2	3	4	5	6	7	8
						-	
574	504060.31	1339694.78	504060.79	1339695.25	Метод спутниковых геодезических измерений (определений)	$Mt = \sqrt{(m_0^2 + m_1^2)} = \sqrt{(0,07^2 + 0,07^2)} = 0,10$	-
575	504098.26	1339662.08	504098.74	1339662.55	Метод спутниковых геодезических измерений (определений)	$Mt = \sqrt{(m_0^2 + m_1^2)} = \sqrt{(0,07^2 + 0,07^2)} = 0,10$	-
576	504117.84	1339684.81	504118.32	1339685.29	Метод спутниковых геодезических измерений (определений)	$Mt = \sqrt{(m_0^2 + m_1^2)} = \sqrt{(0,07^2 + 0,07^2)} = 0,10$	-
577	504080.03	1339717.38	504080.51	1339717.86	Метод спутниковых геодезических измерений (определений)	$Mt = \sqrt{(m_0^2 + m_1^2)} = \sqrt{(0,07^2 + 0,07^2)} = 0,10$	-
574	504060.31	1339694.78	504060.79	1339695.25	Метод спутниковых геодезических измерений (определений)	$Mt = \sqrt{(m_0^2 + m_1^2)} = \sqrt{(0,07^2 + 0,07^2)} = 0,10$	-

2. Сведения о частях границ уточняемого земельного участка с кадастровым номером 42:21:0601004:1024 :

Обозначение части границ		Горизонтальное проложение (S), м	Описание прохождения части границ	Сведения о согласовании местоположения границ (согласовано/спорное)
от т.	до т.			
1	2	3	4	5
574	575	50.09	-	Согласовано
575	576	30.01	-	Согласовано
576	577	49.90	-	Согласовано
577	574	30.00	-	Согласовано

3. Сведения о характеристиках уточняемого земельного участка с кадастровым номером 42:21:0601004:1024 :

№ п/п	Наименование характеристики	Значение характеристики
1	2	3
1.	Адрес земельного участка	-
1.1.	Сведения о местоположении земельного участка (при отсутствии адреса) в структурированном в соответствии с федеральной информационной адресной системой виде	-
1.2.	Дополнительные сведения о местоположении земельного	-
2.	Площадь земельного участка ± величина погрешности определения (вычисления) площади (Р ± ΔР), м2	1500 ± 14
3.	Формула, примененная для расчета предельной допустимой погрешности определения площади земельного участка, с подставленными значениями и итоговые (вычисленные) значения (ΔР), м2	ΔР=3.5*Mt*√P=3.5*0.1*√1500=14
4.	Площадь земельного участка согласно сведениям Единого государственного реестра недвижимости (Ркад), м2	1500
5.	Оценка расхождения Р и Ркад (Р - Ркад), м2	-
6.	Предельные минимальный и максимальный размеры земельного участка (Рмин и Рмакс), м2	600 1500
7.	Кадастровый номер или иной государственный учетный номер (инвентарный) объекта недвижимости, расположенного на земельном участке	42:21:0601004:891
8.	Вид (виды) разрешенного использования	-
8.1.	Дополнительные сведения об использовании земельного участка	-
9.	Сведения о земельных участках (землях общего пользования, территории общего пользования), посредством которых обеспечивается доступ	Земли общего пользования
10.	Иные сведения	-

4. Пояснения к сведениям об уточняемом земельном участке с кадастровым номером 42:21:0601004:1024 :

1.	-

Сведения об уточняемых земельных участках, необходимые для исправления реестровых ошибок в сведениях о местоположении их границ

1. Сведения о характерных точках границ уточняемого земельного участка с кадастровым номером 42:21:0601004:1025 :

Система координат МСК-42, зона 1 **Зона № 1**

Обозначение характерных точек границ	Координаты, м				Метод определения координат	Формулы, примененные для расчета средней квадратической погрешности определения координат характерных точек границ (Mt), с подставленными в такие формулы значениями и итоговые (вычисленные) значения	Описание закрепления точки
	содержатся в Едином государственном реестре недвижимости		определены в результате выполнения комплексных кадастровых работ				
	X	Y	X	Y			
1	2	3	4	5	6	7	8
						-	
578	504010.45	1339737.72	504010.97	1339737.39	Метод спутниковых геодезических измерений (определений)	$Mt = \sqrt{(m_0^2 + m_1^2)} = \sqrt{(0,07^2 + 0,07^2)} = 0,10$	-
579	504045.25	1339707.74	504044.74	1339708.45	Метод спутниковых геодезических измерений (определений)	$Mt = \sqrt{(m_0^2 + m_1^2)} = \sqrt{(0,07^2 + 0,07^2)} = 0,10$	-
580	504046.74	1339709.39	504046.28	1339710.21	Метод спутниковых геодезических измерений (определений)	$Mt = \sqrt{(m_0^2 + m_1^2)} = \sqrt{(0,07^2 + 0,07^2)} = 0,10$	-
581	504048.88	1339707.39	-	-	-	0.10	-
582	504049.77	1339706.52	504050.23	1339706.91	Метод спутниковых геодезических измерений (определений)	$Mt = \sqrt{(m_0^2 + m_1^2)} = \sqrt{(0,07^2 + 0,07^2)} = 0,10$	-
583	504068.25	1339727.53	504068.93	1339727.62	Метод спутниковых геодезических измерений (определений)	$Mt = \sqrt{(m_0^2 + m_1^2)} = \sqrt{(0,07^2 + 0,07^2)} = 0,10$	-
н1422У	-	-	504050.80	1339743.31	Метод спутниковых геодезических измерений (определений)	$Mt = \sqrt{(m_0^2 + m_1^2)} = \sqrt{(0,07^2 + 0,07^2)} = 0,10$	-
584	504030.05	1339760.45	504031.04	1339759.99	Метод спутниковых геодезических измерений (определений)	$Mt = \sqrt{(m_0^2 + m_1^2)} = \sqrt{(0,07^2 + 0,07^2)} = 0,10$	-
н2972У	-	-	504028.41	1339757.49	Метод спутниковых геодезических измерений (определений)	$Mt = \sqrt{(m_0^2 + m_1^2)} = \sqrt{(0,07^2 + 0,07^2)} = 0,10$	-

1. Сведения о характерных точках границ уточняемого земельного участка с кадастровым номером 42:21:0601004:1025 :

Система координат МСК-42, зона 1 **Зона № 1**

Обозначение характерных точек границ	Координаты, м				Метод определения координат	Формулы, примененные для расчета средней квадратической погрешности определения координат характерных точек границ (Mt), с подставленными в такие формулы значениями и итоговые (вычисленные) значения	Описание закрепления точки
	содержатся в Едином государственном реестре недвижимости		определены в результате выполнения комплексных кадастровых работ				
	X	Y	X	Y			
1	2	3	4	5	6	7	8
578	504010.45	1339737.72	504010.97	1339737.39	Метод спутниковых геодезических измерений (определений)	$Mt = \sqrt{(m_0^2 + m_1^2)} = \sqrt{(0,07^2 + 0,07^2)} = 0,10$	-

2. Сведения о частях границ уточняемого земельного участка с кадастровым номером 42:21:0601004:1025 :

Обозначение части границ		Горизонтальное проложение (S), м	Описание прохождения части границ	Сведения о согласовании местоположения границ (согласовано/спорное)
от т.	до т.			
1	2	3	4	5
578	579	44.47	-	Согласовано
579	580	2.34	-	Согласовано
580	582	5.15	-	Согласовано
582	583	27.90	-	Согласовано
583	н1422У	23.98	-	Согласовано
н1422У	584	25.86	-	Согласовано
584	н2972У	3.63	-	Согласовано
н2972У	578	26.61	-	Согласовано

3. Сведения о характеристиках уточняемого земельного участка с кадастровым номером 42:21:0601004:1025 :

№ п/п	Наименование характеристики	Значение характеристики
1	2	3
1.	Адрес земельного участка	-
1.1.	Сведения о местоположении земельного участка (при отсутствии адреса) в структурированном в соответствии с федеральной информационной адресной системой виде	-
1.2.	Дополнительные сведения о местоположении земельного	-
2.	Площадь земельного участка ± величина погрешности определения (вычисления) площади (Р ± ΔР), м2	1500 ± 14
3.	Формула, примененная для расчета предельной допустимой погрешности определения площади земельного участка, с подставленными значениями и итоговые (вычисленные) значения (ΔР), м2	$\Delta P = 3.5 * Mt * \sqrt{P} = 3.5 * 0.1 * \sqrt{1500} = 14$
4.	Площадь земельного участка согласно сведениям Единого государственного реестра недвижимости (Ркад), м2	1500
5.	Оценка расхождения Р и Ркад (Р - Ркад), м2	-

3. Сведения о характеристиках уточняемого земельного участка с кадастровым номером 42:21:0601004:1025 :

№ п/п	Наименование характеристики	Значение характеристики
1	2	3
6.	Предельные минимальный и максимальный размеры земельного участка (Рмин и Рмакс), м2	600 1500
7.	Кадастровый номер или иной государственный учетный номер (инвентарный) объекта недвижимости, расположенного на земельном участке	42:21:0601004:1040
8.	Вид (виды) разрешенного использования	-
8.1.	Дополнительные сведения об использовании земельного участка	-
9.	Сведения о земельных участках (землях общего пользования, территории общего пользования), посредством которых обеспечивается доступ	Земли общего пользования
10.	Иные сведения	-

4. Пояснения к сведениям об уточняемом земельном участке с кадастровым номером 42:21:0601004:1025 :

1.	-

Сведения об уточняемых земельных участках, необходимые для исправления реестровых ошибок в сведениях о местоположении их границ

1. Сведения о характерных точках границ уточняемого земельного участка с кадастровым номером 42:21:0601004:1031 :

Система координат МСК-42, зона 1 **Зона № 1**

Обозначение характерных точек границ	Координаты, м				Метод определения координат	Формулы, примененные для расчета средней квадратической погрешности определения координат характерных точек границ (Mt), с подставленными в такие формулы значениями и итоговые (вычисленные) значения	Описание закрепления точки
	содержатся в Едином государственном реестре недвижимости		определены в результате выполнения комплексных кадастровых работ				
	X	Y	X	Y			
1	2	3	4	5	6	7	8
						-	
585	503953.25	1339767.22	503952.98	1339767.94	Метод спутниковых геодезических измерений (определений)	$Mt = \sqrt{(m_0^2 + m_1^2)} = \sqrt{(0,07^2 + 0,07^2)} = 0,10$	-
354	503934.17	1339745.91	503934.40	1339746.17	Метод спутниковых геодезических измерений (определений)	$Mt = \sqrt{(m_0^2 + m_1^2)} = \sqrt{(0,07^2 + 0,07^2)} = 0,10$	-
234	-	-	503935.78	1339744.92	Метод спутниковых геодезических измерений (определений)	$Mt = \sqrt{(m_0^2 + m_1^2)} = \sqrt{(0,07^2 + 0,07^2)} = 0,10$	-
233	503972.69	1339711.63	503972.69	1339711.63	Метод спутниковых геодезических измерений (определений)	$Mt = \sqrt{(m_0^2 + m_1^2)} = \sqrt{(0,07^2 + 0,07^2)} = 0,10$	-
586	503992.12	1339733.42	503991.54	1339734.05	Метод спутниковых геодезических измерений (определений)	$Mt = \sqrt{(m_0^2 + m_1^2)} = \sqrt{(0,07^2 + 0,07^2)} = 0,10$	-
585	503953.25	1339767.22	503952.98	1339767.94	Метод спутниковых геодезических измерений (определений)	$Mt = \sqrt{(m_0^2 + m_1^2)} = \sqrt{(0,07^2 + 0,07^2)} = 0,10$	-

2. Сведения о частях границ уточняемого земельного участка с кадастровым номером 42:21:0601004:1031 :

Обозначение части границ		Горизонтальное проложение (S), м	Описание прохождения части границ	Сведения о согласовании местоположения границ (согласовано/спорное)
от т.	до т.			
1	2	3	4	5
585	354	28.62	-	Согласовано
354	234	1.86	-	Согласовано
234	233	49.70	-	Согласовано
233	586	29.29	-	Согласовано

2. Сведения о частях границ уточняемого земельного участка с кадастровым номером 42:21:0601004:1031 :

Обозначение части границ		Горизонтальное проложение (S), м	Описание прохождения части границ	Сведения о согласовании местоположения границ (согласовано/спорное)
от т.	до т.			
1	2	3	4	5
586	585	51.34	-	Согласовано

3. Сведения о характеристиках уточняемого земельного участка с кадастровым номером 42:21:0601004:1031 :

№ п/п	Наименование характеристики	Значение характеристики
1	2	3
1.	Адрес земельного участка	-
1.1.	Сведения о местоположении земельного участка (при отсутствии адреса) в структурированном в соответствии с федеральной информационной адресной системой виде	-
1.2.	Дополнительные сведения о местоположении земельного	-
2.	Площадь земельного участка ± величина погрешности определения (вычисления) площади (Р ± ΔР), м2	1489 ± 14
3.	Формула, примененная для расчета предельной допустимой погрешности определения площади земельного участка, с подставленными значениями и итоговые (вычисленные) значения (ΔР), м2	ΔP=3.5*Mt*√P=3.5*0.1*√1489=14
4.	Площадь земельного участка согласно сведениям Единого государственного реестра недвижимости (Ркад), м2	1489
5.	Оценка расхождения Р и Ркад (Р - Ркад), м2	-
6.	Предельные минимальный и максимальный размеры земельного участка (Рмин и Рмакс), м2	600 1500
7.	Кадастровый номер или иной государственный учетный номер (инвентарный) объекта недвижимости, расположенного на земельном участке	-
8.	Вид (виды) разрешенного использования	-
8.1.	Дополнительные сведения об использовании земельного участка	-
9.	Сведения о земельных участках (землях общего пользования, территории общего пользования), посредством которых обеспечивается доступ	Земли общего пользования
10.	Иные сведения	-

4. Пояснения к сведениям об уточняемом земельном участке с кадастровым номером 42:21:0601004:1031 :

1.	-

Сведения об уточняемых земельных участках, необходимые для исправления реестровых ошибок в сведениях о местоположении их границ

1. Сведения о характерных точках границ уточняемого земельного участка с кадастровым номером 42:21:0601004:1047 :

Система координат МСК-42, зона 1 **Зона № 1**

Обозначение характерных точек границ	Координаты, м				Метод определения координат	Формулы, примененные для расчета средней квадратической погрешности определения координат характерных точек границ (Mt), с подставленными в такие формулы значениями и итоговые (вычисленные) значения	Описание закрепления точки
	содержатся в Едином государственном реестре недвижимости		определены в результате выполнения комплексных кадастровых работ				
	X	Y	X	Y			
1	2	3	4	5	6	7	8
						-	
587	503870.02	1338397.24	503870.09	1338397.87	Метод спутниковых геодезических измерений (определений)	$Mt = \sqrt{(m_0^2 + m_1^2)} = \sqrt{(0,07^2 + 0,07^2)} = 0,10$	-
588	503863.62	1338373.02	503863.98	1338373.73	Метод спутниковых геодезических измерений (определений)	$Mt = \sqrt{(m_0^2 + m_1^2)} = \sqrt{(0,07^2 + 0,07^2)} = 0,10$	-
н400У	-	-	503905.48	1338362.51	Метод спутниковых геодезических измерений (определений)	$Mt = \sqrt{(m_0^2 + m_1^2)} = \sqrt{(0,07^2 + 0,07^2)} = 0,10$	-
589	503911.74	1338360.35	503912.73	1338360.56	Метод спутниковых геодезических измерений (определений)	$Mt = \sqrt{(m_0^2 + m_1^2)} = \sqrt{(0,07^2 + 0,07^2)} = 0,10$	-
590	503918.95	1338384.50	503919.85	1338384.65	Метод спутниковых геодезических измерений (определений)	$Mt = \sqrt{(m_0^2 + m_1^2)} = \sqrt{(0,07^2 + 0,07^2)} = 0,10$	-
587	503870.02	1338397.24	503870.09	1338397.87	Метод спутниковых геодезических измерений (определений)	$Mt = \sqrt{(m_0^2 + m_1^2)} = \sqrt{(0,07^2 + 0,07^2)} = 0,10$	-

2. Сведения о частях границ уточняемого земельного участка с кадастровым номером 42:21:0601004:1047 :

Обозначение части границ		Горизонтальное проложение (S), м	Описание прохождения части границ	Сведения о согласовании местоположения границ (согласовано/спорное)
от т.	до т.			
1	2	3	4	5
587	588	24.90	-	Согласовано
588	н400У	42.99	-	Согласовано
н400У	589	7.51	-	Согласовано
589	590	25.12	-	Согласовано

2. Сведения о частях границ уточняемого земельного участка с кадастровым номером 42:21:0601004:1047 :

Обозначение части границ		Горизонтальное проложение (S), м	Описание прохождения части границ	Сведения о согласовании местоположения границ (согласовано/спорное)
от т.	до т.			
1	2	3	4	5
590	587	51.49	-	Согласовано

3. Сведения о характеристиках уточняемого земельного участка с кадастровым номером 42:21:0601004:1047 :

№ п/п	Наименование характеристики	Значение характеристики
1	2	3
1.	Адрес земельного участка	-
1.1.	Сведения о местоположении земельного участка (при отсутствии адреса) в структурированном в соответствии с федеральной информационной адресной системой виде	-
1.2.	Дополнительные сведения о местоположении земельного	-
2.	Площадь земельного участка ± величина погрешности определения (вычисления) площади (Р ± ΔР), м2	1275 ± 12
3.	Формула, примененная для расчета предельной допустимой погрешности определения площади земельного участка, с подставленными значениями и итоговые (вычисленные) значения (ΔР), м2	ΔР=3.5*Mt*√P=3.5*0.1*√1275=12
4.	Площадь земельного участка согласно сведениям Единого государственного реестра недвижимости (Ркад), м2	1260
5.	Оценка расхождения Р и Ркад (Р - Ркад), м2	15
6.	Предельные минимальный и максимальный размеры земельного участка (Рмин и Рмакс), м2	600 1500
7.	Кадастровый номер или иной государственный учетный номер (инвентарный) объекта недвижимости, расположенного на земельном участке	42:01:0000000:1175
8.	Вид (виды) разрешенного использования	-
8.1.	Дополнительные сведения об использовании земельного участка	-
9.	Сведения о земельных участках (землях общего пользования, территории общего пользования), посредством которых обеспечивается доступ	Земли общего пользования
10.	Иные сведения	-

4. Пояснения к сведениям об уточняемом земельном участке с кадастровым номером 42:21:0601004:1047 :

1.	-

Сведения об уточняемых земельных участках, необходимые для исправления реестровых ошибок в сведениях о местоположении их границ

1. Сведения о характерных точках границ уточняемого земельного участка с кадастровым номером 42:21:0601004:1171 :

Система координат 42.1 **Зона № 1**

Обозначение характерных точек границ	Координаты, м				Метод определения координат	Формулы, примененные для расчета средней квадратической погрешности определения координат характерных точек границ (Mt), с подставленными в такие формулы значениями и итоговые (вычисленные) значения	Описание закрепления точки
	содержатся в Едином государственном реестре недвижимости		определены в результате выполнения комплексных кадастровых работ				
	X	Y	X	Y			
1	2	3	4	5	6	7	8
						-	
591	504099.57	1339740.13	504100.05	1339740.61	Метод спутниковых геодезических измерений (определений)	$Mt = \sqrt{(m_0^2 + m_1^2)} = \sqrt{(0,07^2 + 0,07^2)} = 0,10$	-
592	504137.42	1339707.54	504137.90	1339708.02	Метод спутниковых геодезических измерений (определений)	$Mt = \sqrt{(m_0^2 + m_1^2)} = \sqrt{(0,07^2 + 0,07^2)} = 0,10$	-
593	504157.00	1339730.27	504157.48	1339730.75	Метод спутниковых геодезических измерений (определений)	$Mt = \sqrt{(m_0^2 + m_1^2)} = \sqrt{(0,07^2 + 0,07^2)} = 0,10$	-
594	504119.11	1339762.91	504119.59	1339763.39	Метод спутниковых геодезических измерений (определений)	$Mt = \sqrt{(m_0^2 + m_1^2)} = \sqrt{(0,07^2 + 0,07^2)} = 0,10$	-
591	504099.57	1339740.13	504100.05	1339740.61	Метод спутниковых геодезических измерений (определений)	$Mt = \sqrt{(m_0^2 + m_1^2)} = \sqrt{(0,07^2 + 0,07^2)} = 0,10$	-

2. Сведения о частях границ уточняемого земельного участка с кадастровым номером 42:21:0601004:1171 :

Обозначение части границ		Горизонтальное проложение (S), м	Описание прохождения части границ	Сведения о согласовании местоположения границ (согласовано/спорное)
от т.	до т.			
1	2	3	4	5
591	592	49.95	-	Согласовано
592	593	30.00	-	Согласовано
593	594	50.01	-	Согласовано
594	591	30.01	-	Согласовано

3. Сведения о характеристиках уточняемого земельного участка с кадастровым номером 42:21:0601004:1171 :

№ п/п	Наименование характеристики	Значение характеристики
1	2	3
1.	Адрес земельного участка	-
1.1.	Сведения о местоположении земельного участка (при отсутствии адреса) в структурированном в соответствии с федеральной информационной адресной системой виде	-
1.2.	Дополнительные сведения о местоположении земельного	-
2.	Площадь земельного участка ± величина погрешности определения (вычисления) площади (Р ± ΔР), м2	1500 ± 14
3.	Формула, примененная для расчета предельной допустимой погрешности определения площади земельного участка, с подставленными значениями и итоговые (вычисленные) значения (ΔР), м2	ΔР=3.5*Mt*√P=3.5*0.1*√1500=14
4.	Площадь земельного участка согласно сведениям Единого государственного реестра недвижимости (Ркад), м2	1500
5.	Оценка расхождения Р и Ркад (Р - Ркад), м2	-
6.	Предельные минимальный и максимальный размеры земельного участка (Рмин и Рмакс), м2	600 1500
7.	Кадастровый номер или иной государственный учетный номер (инвентарный) объекта недвижимости, расположенного на земельном участке	42:21:0601004:913
8.	Вид (виды) разрешенного использования	-
8.1.	Дополнительные сведения об использовании земельного участка	-
9.	Сведения о земельных участках (землях общего пользования, территории общего пользования), посредством которых обеспечивается доступ	Земли общего пользования
10.	Иные сведения	-

4. Пояснения к сведениям об уточняемом земельном участке с кадастровым номером 42:21:0601004:1171 :

1.	-

Сведения об уточняемых земельных участках, необходимые для исправления реестровых ошибок в сведениях о местоположении их границ

1. Сведения о характерных точках границ уточняемого земельного участка с кадастровым номером 42:21:0601004:1185 :

Система координат 42.1 **Зона № 1**

Обозначение характерных точек границ	Координаты, м				Метод определения координат	Формулы, примененные для расчета средней квадратической погрешности определения координат характерных точек границ (Mt), с подставленными в такие формулы значениями и итоговые (вычисленные) значения	Описание закрепления точки
	содержатся в Едином государственном реестре недвижимости		определены в результате выполнения комплексных кадастровых работ				
	X	Y	X	Y			
1	2	3	4	5	6	7	8
						-	
167	503581.61	1339542.82	503581.61	1339542.82	Метод спутниковых геодезических измерений (определений)	$Mt = \sqrt{(m_0^2 + m_1^2)} = \sqrt{(0,07^2 + 0,07^2)} = 0,10$	-
165	503591.87	1339533.94	503591.87	1339533.94	Метод спутниковых геодезических измерений (определений)	$Mt = \sqrt{(m_0^2 + m_1^2)} = \sqrt{(0,07^2 + 0,07^2)} = 0,10$	-
н2854У	-	-	503592.27	1339534.41	Метод спутниковых геодезических измерений (определений)	$Mt = \sqrt{(m_0^2 + m_1^2)} = \sqrt{(0,07^2 + 0,07^2)} = 0,10$	-
595	503596.73	1339539.66	503596.73	1339539.66	Метод спутниковых геодезических измерений (определений)	$Mt = \sqrt{(m_0^2 + m_1^2)} = \sqrt{(0,07^2 + 0,07^2)} = 0,10$	-
596	503586.39	1339548.43	503586.39	1339548.43	Метод спутниковых геодезических измерений (определений)	$Mt = \sqrt{(m_0^2 + m_1^2)} = \sqrt{(0,07^2 + 0,07^2)} = 0,10$	-
167	503581.61	1339542.82	503581.61	1339542.82	Метод спутниковых геодезических измерений (определений)	$Mt = \sqrt{(m_0^2 + m_1^2)} = \sqrt{(0,07^2 + 0,07^2)} = 0,10$	-

2. Сведения о частях границ уточняемого земельного участка с кадастровым номером 42:21:0601004:1185 :

Обозначение части границ		Горизонтальное проложение (S), м	Описание прохождения части границ	Сведения о согласовании местоположения границ (согласовано/спорное)
от т.	до т.			
1	2	3	4	5
167	165	13.57	-	Согласовано
165	н2854У	0.62	-	Согласовано
н2854У	595	6.89	-	Согласовано
595	596	13.56	-	Согласовано

2. Сведения о частях границ уточняемого земельного участка с кадастровым номером 42:21:0601004:1185 :

Обозначение части границ		Горизонтальное проложение (S), м	Описание прохождения части границ	Сведения о согласовании местоположения границ (согласовано/спорное)
от т.	до т.			
1	2	3	4	5
596	167	7.37	-	Согласовано

3. Сведения о характеристиках уточняемого земельного участка с кадастровым номером 42:21:0601004:1185 :

№ п/п	Наименование характеристики	Значение характеристики
1	2	3
1.	Адрес земельного участка	-
1.1.	Сведения о местоположении земельного участка (при отсутствии адреса) в структурированном в соответствии с федеральной информационной адресной системой виде	-
1.2.	Дополнительные сведения о местоположении земельного	-
2.	Площадь земельного участка ± величина погрешности определения (вычисления) площади (Р ± ΔР), м2	101 ± 4
3.	Формула, примененная для расчета предельной допустимой погрешности определения площади земельного участка, с подставленными значениями и итоговые (вычисленные) значения (ΔР), м2	ΔР=3.5*Mt*√P=3.5*0.1*√101=4
4.	Площадь земельного участка согласно сведениям Единого государственного реестра недвижимости (Ркад), м2	101
5.	Оценка расхождения Р и Ркад (Р - Ркад), м2	-
6.	Предельные минимальный и максимальный размеры земельного участка (Рмин и Рмакс), м2	600 1500
7.	Кадастровый номер или иной государственный учетный номер (инвентарный) объекта недвижимости, расположенного на земельном участке	-
8.	Вид (виды) разрешенного использования	-
8.1.	Дополнительные сведения об использовании земельного участка	-
9.	Сведения о земельных участках (землях общего пользования, территории общего пользования), посредством которых обеспечивается доступ	Земли общего пользования
10.	Иные сведения	-

4. Пояснения к сведениям об уточняемом земельном участке с кадастровым номером 42:21:0601004:1185 :

1.	-

Сведения об уточняемых земельных участках, необходимые для исправления реестровых ошибок в сведениях о местоположении их границ

1. Сведения о характерных точках границ уточняемого земельного участка с кадастровым номером 42:21:0601004:1186 :

Система координат 42.1 **Зона № 1**

Обозначение характерных точек границ	Координаты, м				Метод определения координат	Формулы, примененные для расчета средней квадратической погрешности определения координат характерных точек границ (Mt), с подставленными в такие формулы значениями и итоговые (вычисленные) значения	Описание закрепления точки
	содержатся в Едином государственном реестре недвижимости		определены в результате выполнения комплексных кадастровых работ				
	X	Y	X	Y			
1	2	3	4	5	6	7	8
						-	
182	503644.65	1339528.21	503645.09	1339528.41	Метод спутниковых геодезических измерений (определений)	$Mt = \sqrt{(m_0^2 + m_1^2)} = \sqrt{(0,07^2 + 0,07^2)} = 0,10$	-
181	503601.19	1339565.77	503601.82	1339566.08	Метод спутниковых геодезических измерений (определений)	$Mt = \sqrt{(m_0^2 + m_1^2)} = \sqrt{(0,07^2 + 0,07^2)} = 0,10$	-
596	-	-	503586.39	1339548.43	Метод спутниковых геодезических измерений (определений)	$Mt = \sqrt{(m_0^2 + m_1^2)} = \sqrt{(0,07^2 + 0,07^2)} = 0,10$	-
596	503586.39	1339548.43	-	-	Метод спутниковых геодезических измерений (определений)	$Mt = \sqrt{(m_0^2 + m_1^2)} = \sqrt{(0,07^2 + 0,07^2)} = 0,10$	-
595	503596.73	1339539.66	503596.73	1339539.66	Метод спутниковых геодезических измерений (определений)	$Mt = \sqrt{(m_0^2 + m_1^2)} = \sqrt{(0,07^2 + 0,07^2)} = 0,10$	-
н2854У	-	-	503592.27	1339534.41	Метод спутниковых геодезических измерений (определений)	$Mt = \sqrt{(m_0^2 + m_1^2)} = \sqrt{(0,07^2 + 0,07^2)} = 0,10$	-
165	503591.87	1339533.94	-	-	Метод спутниковых геодезических измерений (определений)	$Mt = \sqrt{(m_0^2 + m_1^2)} = \sqrt{(0,07^2 + 0,07^2)} = 0,10$	-
164	503620.76	1339508.97	503621.59	1339508.87	Метод спутниковых геодезических измерений (определений)	$Mt = \sqrt{(m_0^2 + m_1^2)} = \sqrt{(0,07^2 + 0,07^2)} = 0,10$	-
597	503624.94	1339505.36	503625.49	1339505.48	Метод спутниковых геодезических измерений (определений)	$Mt = \sqrt{(m_0^2 + m_1^2)} = \sqrt{(0,07^2 + 0,07^2)} = 0,10$	-

1. Сведения о характерных точках границ уточняемого земельного участка с кадастровым номером 42:21:0601004:1186 :

Система координат 42.1 **Зона № 1**

Обозначение характерных точек границ	Координаты, м				Метод определения координат	Формулы, примененные для расчета средней квадратической погрешности определения координат характерных точек границ (Mt), с подставленными в такие формулы значениями и итоговые (вычисленные) значения	Описание закрепления точки
	содержатся в Едином государственном реестре недвижимости		определены в результате выполнения комплексных кадастровых работ				
	X	Y	X	Y			
1	2	3	4	5	6	7	8
182	503644.65	1339528.21	503645.09	1339528.41	Метод спутниковых геодезических измерений (определений)	$Mt = \sqrt{(m_0^2 + m_1^2)} = \sqrt{(0,07^2 + 0,07^2)} = 0,10$	-

2. Сведения о частях границ уточняемого земельного участка с кадастровым номером 42:21:0601004:1186 :

Обозначение части границ		Горизонтальное проложение (S), м	Описание прохождения части границ	Сведения о согласовании местоположения границ (согласовано/спорное)
от т.	до т.			
1	2	3	4	5
182	181	57.37	-	-
181	596	23.44	-	-
596	595	13.56	-	-
595	н2854У	6.89	-	-
н2854У	164	38.88	-	-
164	597	5.17	-	-
597	182	30.17	-	-

3. Сведения о характеристиках уточняемого земельного участка с кадастровым номером 42:21:0601004:1186 :

№ п/п	Наименование характеристики	Значение характеристики
1	2	3
1.	Адрес земельного участка	-
1.1.	Сведения о местоположении земельного участка (при отсутствии адреса) в структурированном в соответствии с федеральной информационной адресной системой виде	-
1.2.	Дополнительные сведения о местоположении земельного	-
2.	Площадь земельного участка ± величина погрешности определения (вычисления) площади (Р ± ΔР), м2	1643 ± 14
3.	Формула, примененная для расчета предельной допустимой погрешности определения площади земельного участка, с подставленными значениями и итоговые (вычисленные) значения (ΔР), м2	$\Delta P = 3.5 * Mt * \sqrt{P} = 3.5 * 0.1 * \sqrt{1643} = 14$
4.	Площадь земельного участка согласно сведениям Единого государственного реестра недвижимости (Ркад), м2	1630
5.	Оценка расхождения Р и Ркад (Р - Ркад), м2	13
6.	Предельные минимальный и максимальный размеры земельного участка (Рмин и Рмакс), м2	600 1500

3. Сведения о характеристиках уточняемого земельного участка с кадастровым номером 42:21:0601004:1186 :

№ п/п	Наименование характеристики	Значение характеристики
1	2	3
7.	Кадастровый номер или иной государственный учетный номер (инвентарный) объекта недвижимости, расположенного на земельном участке	42:21:0601004:509
8.	Вид (виды) разрешенного использования	-
8.1.	Дополнительные сведения об использовании земельного участка	-
9.	Сведения о земельных участках (землях общего пользования, территории общего пользования), посредством которых обеспечивается доступ	Земли общего пользования
10.	Иные сведения	-

4. Пояснения к сведениям об уточняемом земельном участке с кадастровым номером 42:21:0601004:1186 :

1.	-

Сведения об уточняемых земельных участках, необходимые для исправления реестровых ошибок в сведениях о местоположении их границ

1. Сведения о характерных точках границ уточняемого земельного участка с кадастровым номером 42:21:0601004:1207 :

Система координат 42.1 **Зона № 1**

Обозначение характерных точек границ	Координаты, м				Метод определения координат	Формулы, примененные для расчета средней квадратической погрешности определения координат характерных точек границ (Mt), с подставленными в такие формулы значениями и итоговые (вычисленные) значения	Описание закрепления точки
	содержатся в Едином государственном реестре недвижимости		определены в результате выполнения комплексных кадастровых работ				
	X	Y	X	Y			
1	2	3	4	5	6	7	8
						-	
297	503709.00	1339289.15	503708.67	1339289.42	Метод спутниковых геодезических измерений (определений)	$Mt = \sqrt{(m_0^2 + m_1^2)} = \sqrt{(0,07^2 + 0,07^2)} = 0,10$	-
598	503689.41	1339266.43	503689.41	1339266.43	Метод спутниковых геодезических измерений (определений)	$Mt = \sqrt{(m_0^2 + m_1^2)} = \sqrt{(0,07^2 + 0,07^2)} = 0,10$	-
599	503725.89	1339235.17	503725.89	1339235.17	Метод спутниковых геодезических измерений (определений)	$Mt = \sqrt{(m_0^2 + m_1^2)} = \sqrt{(0,07^2 + 0,07^2)} = 0,10$	-
600	503727.39	1339233.89	503727.39	1339233.89	Метод спутниковых геодезических измерений (определений)	$Mt = \sqrt{(m_0^2 + m_1^2)} = \sqrt{(0,07^2 + 0,07^2)} = 0,10$	-
298	503746.98	1339256.61	503746.65	1339256.89	Метод спутниковых геодезических измерений (определений)	$Mt = \sqrt{(m_0^2 + m_1^2)} = \sqrt{(0,07^2 + 0,07^2)} = 0,10$	-
297	503709.00	1339289.15	503708.67	1339289.42	Метод спутниковых геодезических измерений (определений)	$Mt = \sqrt{(m_0^2 + m_1^2)} = \sqrt{(0,07^2 + 0,07^2)} = 0,10$	-

2. Сведения о частях границ уточняемого земельного участка с кадастровым номером 42:21:0601004:1207 :

Обозначение части границ		Горизонтальное проложение (S), м	Описание прохождения части границ	Сведения о согласовании местоположения границ (согласовано/спорное)
от т.	до т.			
1	2	3	4	5
297	598	29.99	-	-
598	599	48.04	-	-
599	600	1.97	-	-
600	298	30.00	-	-

2. Сведения о частях границ уточняемого земельного участка с кадастровым номером 42:21:0601004:1207 :

Обозначение части границ		Горизонтальное проложение (S), м	Описание прохождения части границ	Сведения о согласовании местоположения границ (согласовано/спорное)
от т.	до т.			
1	2	3	4	5
298	297	50.01	-	-

3. Сведения о характеристиках уточняемого земельного участка с кадастровым номером 42:21:0601004:1207 :

№ п/п	Наименование характеристики	Значение характеристики
1	2	3
1.	Адрес земельного участка	-
1.1.	Сведения о местоположении земельного участка (при отсутствии адреса) в структурированном в соответствии с федеральной информационной адресной системой виде	-
1.2.	Дополнительные сведения о местоположении земельного	-
2.	Площадь земельного участка ± величина погрешности определения (вычисления) площади (Р ± ΔР), м2	1500 ± 14
3.	Формула, примененная для расчета предельной допустимой погрешности определения площади земельного участка, с подставленными значениями и итоговые (вычисленные) значения (ΔР), м2	ΔP=3.5*Mt*√P=3.5*0.1*√1500=14
4.	Площадь земельного участка согласно сведениям Единого государственного реестра недвижимости (Ркад), м2	1500
5.	Оценка расхождения Р и Ркад (Р - Ркад), м2	-
6.	Предельные минимальный и максимальный размеры земельного участка (Рмин и Рмакс), м2	600 1500
7.	Кадастровый номер или иной государственный учетный номер (инвентарный) объекта недвижимости, расположенного на земельном участке	-
8.	Вид (виды) разрешенного использования	-
8.1.	Дополнительные сведения об использовании земельного участка	-
9.	Сведения о земельных участках (землях общего пользования, территории общего пользования), посредством которых обеспечивается доступ	Земли общего пользования
10.	Иные сведения	-

4. Пояснения к сведениям об уточняемом земельном участке с кадастровым номером 42:21:0601004:1207 :

1.	-

Сведения об уточняемых земельных участках, необходимые для исправления реестровых ошибок в сведениях о местоположении их границ

1. Сведения о характерных точках границ уточняемого земельного участка с кадастровым номером 42:21:0601004:1260 :

Система координат 42.1 **Зона № 1**

Обозначение характерных точек границ	Координаты, м				Метод определения координат	Формулы, примененные для расчета средней квадратической погрешности определения координат характерных точек границ (Mt), с подставленными в такие формулы значениями и итоговые (вычисленные) значения	Описание закрепления точки
	содержатся в Едином государственном реестре недвижимости		определены в результате выполнения комплексных кадастровых работ				
	X	Y	X	Y			
1	2	3	4	5	6	7	8
						-	
601	503577.90	1339232.28	503579.14	1339231.20	Метод спутниковых геодезических измерений (определений)	$Mt = \sqrt{(m_0^2 + m_1^2)} = \sqrt{(0,07^2 + 0,07^2)} = 0,10$	-
602	503617.50	1339198.09	503617.75	1339197.61	Метод спутниковых геодезических измерений (определений)	$Mt = \sqrt{(m_0^2 + m_1^2)} = \sqrt{(0,07^2 + 0,07^2)} = 0,10$	-
279	503636.24	1339219.80	503636.78	1339219.88	Метод спутниковых геодезических измерений (определений)	$Mt = \sqrt{(m_0^2 + m_1^2)} = \sqrt{(0,07^2 + 0,07^2)} = 0,10$	-
278	503596.64	1339253.99	503597.65	1339253.61	Метод спутниковых геодезических измерений (определений)	$Mt = \sqrt{(m_0^2 + m_1^2)} = \sqrt{(0,07^2 + 0,07^2)} = 0,10$	-
601	503577.90	1339232.28	503579.14	1339231.20	Метод спутниковых геодезических измерений (определений)	$Mt = \sqrt{(m_0^2 + m_1^2)} = \sqrt{(0,07^2 + 0,07^2)} = 0,10$	-

2. Сведения о частях границ уточняемого земельного участка с кадастровым номером 42:21:0601004:1260 :

Обозначение части границ		Горизонтальное проложение (S), м	Описание прохождения части границ	Сведения о согласовании местоположения границ (согласовано/спорное)
от т.	до т.			
1	2	3	4	5
601	602	51.18	-	-
602	279	29.29	-	-
279	278	51.66	-	-
278	601	29.07	-	-

3. Сведения о характеристиках уточняемого земельного участка с кадастровым номером 42:21:0601004:1260 :

№ п/п	Наименование характеристики	Значение характеристики
1	2	3
1.	Адрес земельного участка	-
1.1.	Сведения о местоположении земельного участка (при отсутствии адреса) в структурированном в соответствии с федеральной информационной адресной системой виде	-
1.2.	Дополнительные сведения о местоположении земельного	-
2.	Площадь земельного участка ± величина погрешности определения (вычисления) площади (Р ± ΔР), м2	1500 ± 14
3.	Формула, примененная для расчета предельной допустимой погрешности определения площади земельного участка, с подставленными значениями и итоговые (вычисленные) значения (ΔР), м2	ΔР=3.5*Mt*√P=3.5*0.1*√1500=14
4.	Площадь земельного участка согласно сведениям Единого государственного реестра недвижимости (Ркад), м2	1500
5.	Оценка расхождения Р и Ркад (Р - Ркад), м2	-
6.	Предельные минимальный и максимальный размеры земельного участка (Рмин и Рмакс), м2	600 1500
7.	Кадастровый номер или иной государственный учетный номер (инвентарный) объекта недвижимости, расположенного на земельном участке	-
8.	Вид (виды) разрешенного использования	-
8.1.	Дополнительные сведения об использовании земельного участка	-
9.	Сведения о земельных участках (землях общего пользования, территории общего пользования), посредством которых обеспечивается доступ	Земли общего пользования
10.	Иные сведения	-

4. Пояснения к сведениям об уточняемом земельном участке с кадастровым номером 42:21:0601004:1260 :

1.	-

Сведения об уточняемых земельных участках, необходимые для исправления реестровых ошибок в сведениях о местоположении их границ

1. Сведения о характерных точках границ уточняемого земельного участка с кадастровым номером 42:21:0601004:1261 :

Система координат 42.1 **Зона № 1**

Обозначение характерных точек границ	Координаты, м				Метод определения координат	Формулы, примененные для расчета средней квадратической погрешности определения координат характерных точек границ (Mt), с подставленными в такие формулы значениями и итоговые (вычисленные) значения	Описание закрепления точки
	содержатся в Едином государственном реестре недвижимости		определены в результате выполнения комплексных кадастровых работ				
	X	Y	X	Y			
1	2	3	4	5	6	7	8
						-	
603	503513.82	1338634.08	503514.08	1338634.67	Метод спутниковых геодезических измерений (определений)	$Mt = \sqrt{(m_0^2 + m_1^2)} = \sqrt{(0,07^2 + 0,07^2)} = 0,10$	-
620	-	-	503520.16	1338634.69	Метод спутниковых геодезических измерений (определений)	$Mt = \sqrt{(m_0^2 + m_1^2)} = \sqrt{(0,07^2 + 0,07^2)} = 0,10$	-
604	503521.20	1338633.95	503521.54	1338634.70	Метод спутниковых геодезических измерений (определений)	$Mt = \sqrt{(m_0^2 + m_1^2)} = \sqrt{(0,07^2 + 0,07^2)} = 0,10$	-
605	503521.46	1338639.30	503521.43	1338640.11	Метод спутниковых геодезических измерений (определений)	$Mt = \sqrt{(m_0^2 + m_1^2)} = \sqrt{(0,07^2 + 0,07^2)} = 0,10$	-
606	503513.89	1338639.52	503514.07	1338640.01	Метод спутниковых геодезических измерений (определений)	$Mt = \sqrt{(m_0^2 + m_1^2)} = \sqrt{(0,07^2 + 0,07^2)} = 0,10$	-
603	503513.82	1338634.08	503514.08	1338634.67	Метод спутниковых геодезических измерений (определений)	$Mt = \sqrt{(m_0^2 + m_1^2)} = \sqrt{(0,07^2 + 0,07^2)} = 0,10$	-

2. Сведения о частях границ уточняемого земельного участка с кадастровым номером 42:21:0601004:1261 :

Обозначение части границ		Горизонтальное проложение (S), м	Описание прохождения части границ	Сведения о согласовании местоположения границ (согласовано/спорное)
от т.	до т.			
1	2	3	4	5
603	620	6.08	-	-
620	604	1.38	-	-
604	605	5.41	-	-
605	606	7.36	-	-

2. Сведения о частях границ уточняемого земельного участка с кадастровым номером 42:21:0601004:1261 :

Обозначение части границ		Горизонтальное проложение (S), м	Описание прохождения части границ	Сведения о согласовании местоположения границ (согласовано/спорное)
от т.	до т.			
1	2	3	4	5
606	603	5.34	-	-

3. Сведения о характеристиках уточняемого земельного участка с кадастровым номером 42:21:0601004:1261 :

№ п/п	Наименование характеристики	Значение характеристики
1	2	3
1.	Адрес земельного участка	-
1.1.	Сведения о местоположении земельного участка (при отсутствии адреса) в структурированном в соответствии с федеральной информационной адресной системой виде	-
1.2.	Дополнительные сведения о местоположении земельного	-
2.	Площадь земельного участка ± величина погрешности определения (вычисления) площади (Р ± ΔР), м2	40 ± 2
3.	Формула, примененная для расчета предельной допустимой погрешности определения площади земельного участка, с подставленными значениями и итоговые (вычисленные) значения (ΔР), м2	ΔР=3.5*Mt*√P=3.5*0.1*√40=2
4.	Площадь земельного участка согласно сведениям Единого государственного реестра недвижимости (Ркад), м2	40
5.	Оценка расхождения Р и Ркад (Р - Ркад), м2	-
6.	Предельные минимальный и максимальный размеры земельного участка (Рмин и Рмакс), м2	9 80
7.	Кадастровый номер или иной государственный учетный номер (инвентарный) объекта недвижимости, расположенного на земельном участке	42:21:0601004:1244
8.	Вид (виды) разрешенного использования	-
8.1.	Дополнительные сведения об использовании земельного участка	-
9.	Сведения о земельных участках (землях общего пользования, территории общего пользования), посредством которых обеспечивается доступ	:ЗУ171
10.	Иные сведения	-

4. Пояснения к сведениям об уточняемом земельном участке с кадастровым номером 42:21:0601004:1261 :

1.	-

Сведения об уточняемых земельных участках, необходимые для исправления реестровых ошибок в сведениях о местоположении их границ

1. Сведения о характерных точках границ уточняемого земельного участка с кадастровым номером 42:21:0601004:1263 :

Система координат 42.1 **Зона № 1**

Обозначение характерных точек границ	Координаты, м				Метод определения координат	Формулы, примененные для расчета средней квадратической погрешности определения координат характерных точек границ (Mt), с подставленными в такие формулы значениями и итоговые (вычисленные) значения	Описание закрепления точки
	содержатся в Едином государственном реестре недвижимости		определены в результате выполнения комплексных кадастровых работ				
	X	Y	X	Y			
1	2	3	4	5	6	7	8
						-	
593	504157.00	1339730.27	504157.48	1339730.75	Метод спутниковых геодезических измерений (определений)	$Mt = \sqrt{(m_0^2 + m_1^2)} = \sqrt{(0,07^2 + 0,07^2)} = 0,10$	-
607	504176.58	1339753.00	504177.07	1339753.48	Метод спутниковых геодезических измерений (определений)	$Mt = \sqrt{(m_0^2 + m_1^2)} = \sqrt{(0,07^2 + 0,07^2)} = 0,10$	-
608	504139.21	1339785.36	504139.70	1339785.84	Метод спутниковых геодезических измерений (определений)	$Mt = \sqrt{(m_0^2 + m_1^2)} = \sqrt{(0,07^2 + 0,07^2)} = 0,10$	-
594	504119.11	1339762.91	504119.59	1339763.39	Метод спутниковых геодезических измерений (определений)	$Mt = \sqrt{(m_0^2 + m_1^2)} = \sqrt{(0,07^2 + 0,07^2)} = 0,10$	-
593	504157.00	1339730.27	504157.48	1339730.75	Метод спутниковых геодезических измерений (определений)	$Mt = \sqrt{(m_0^2 + m_1^2)} = \sqrt{(0,07^2 + 0,07^2)} = 0,10$	-

2. Сведения о частях границ уточняемого земельного участка с кадастровым номером 42:21:0601004:1263 :

Обозначение части границ		Горизонтальное проложение (S), м	Описание прохождения части границ	Сведения о согласовании местоположения границ (согласовано/спорное)
от т.	до т.			
1	2	3	4	5
593	607	30.01	-	-
607	608	49.43	-	-
608	594	30.14	-	-
594	593	50.01	-	-

3. Сведения о характеристиках уточняемого земельного участка с кадастровым номером 42:21:0601004:1263 :

№ п/п	Наименование характеристики	Значение характеристики
1	2	3
1.	Адрес земельного участка	-
1.1.	Сведения о местоположении земельного участка (при отсутствии адреса) в структурированном в соответствии с федеральной информационной адресной системой виде	-
1.2.	Дополнительные сведения о местоположении земельного	-
2.	Площадь земельного участка ± величина погрешности определения (вычисления) площади (Р ± ΔР), м2	1495 ± 14
3.	Формула, примененная для расчета предельной допустимой погрешности определения площади земельного участка, с подставленными значениями и итоговые (вычисленные) значения (ΔР), м2	ΔP=3.5*Mt*√P=3.5*0.1*√1495=14
4.	Площадь земельного участка согласно сведениям Единого государственного реестра недвижимости (Ркад), м2	1495
5.	Оценка расхождения Р и Ркад (Р - Ркад), м2	-
6.	Предельные минимальный и максимальный размеры земельного участка (Рмин и Рмакс), м2	600 1500
7.	Кадастровый номер или иной государственный учетный номер (инвентарный) объекта недвижимости, расположенного на земельном участке	42:21:0601004:902
8.	Вид (виды) разрешенного использования	-
8.1.	Дополнительные сведения об использовании земельного участка	-
9.	Сведения о земельных участках (землях общего пользования, территории общего пользования), посредством которых обеспечивается доступ	Земли общего пользования
10.	Иные сведения	-

4. Пояснения к сведениям об уточняемом земельном участке с кадастровым номером 42:21:0601004:1263 :

1.	-

Сведения об уточняемых земельных участках, необходимые для исправления реестровых ошибок в сведениях о местоположении их границ

1. Сведения о характерных точках границ уточняемого земельного участка с кадастровым номером 42:21:0601004:1265 :

Система координат 42.1 **Зона № 1**

Обозначение характерных точек границ	Координаты, м				Метод определения координат	Формулы, примененные для расчета средней квадратической погрешности определения координат характерных точек границ (Mt), с подставленными в такие формулы значениями и итоговые (вычисленные) значения	Описание закрепления точки
	содержатся в Едином государственном реестре недвижимости		определены в результате выполнения комплексных кадастровых работ				
	X	Y	X	Y			
1	2	3	4	5	6	7	8
						-	
609	503904.83	1339830.27	503904.09	1339829.41	Метод спутниковых геодезических измерений (определений)	$Mt = \sqrt{(m_0^2 + m_1^2)} = \sqrt{(0,07^2 + 0,07^2)} = 0,10$	-
610	503927.61	1339856.71	503927.61	1339856.71	Метод спутниковых геодезических измерений (определений)	$Mt = \sqrt{(m_0^2 + m_1^2)} = \sqrt{(0,07^2 + 0,07^2)} = 0,10$	-
611	503895.07	1339884.83	503896.14	1339883.90	Метод спутниковых геодезических измерений (определений)	$Mt = \sqrt{(m_0^2 + m_1^2)} = \sqrt{(0,07^2 + 0,07^2)} = 0,10$	-
612	503872.32	1339858.42	503872.58	1339856.58	Метод спутниковых геодезических измерений (определений)	$Mt = \sqrt{(m_0^2 + m_1^2)} = \sqrt{(0,07^2 + 0,07^2)} = 0,10$	-
609	503904.83	1339830.27	503904.09	1339829.41	Метод спутниковых геодезических измерений (определений)	$Mt = \sqrt{(m_0^2 + m_1^2)} = \sqrt{(0,07^2 + 0,07^2)} = 0,10$	-

2. Сведения о частях границ уточняемого земельного участка с кадастровым номером 42:21:0601004:1265 :

Обозначение части границ		Горизонтальное проложение (S), м	Описание прохождения части границ	Сведения о согласовании местоположения границ (согласовано/спорное)
от т.	до т.			
1	2	3	4	5
609	610	36.03	-	-
610	611	41.59	-	-
611	612	36.08	-	-
612	609	41.61	-	-

3. Сведения о характеристиках уточняемого земельного участка с кадастровым номером 42:21:0601004:1265 :

№ п/п	Наименование характеристики	Значение характеристики
1	2	3
1.	Адрес земельного участка	-
1.1.	Сведения о местоположении земельного участка (при отсутствии адреса) в структурированном в соответствии с федеральной информационной адресной системой виде	-
1.2.	Дополнительные сведения о местоположении земельного	-
2.	Площадь земельного участка ± величина погрешности определения (вычисления) площади (Р ± ΔР), м2	1500 ± 14
3.	Формула, примененная для расчета предельной допустимой погрешности определения площади земельного участка, с подставленными значениями и итоговые (вычисленные) значения (ΔР), м2	ΔР=3.5*Mt*√P=3.5*0.1*√1500=14
4.	Площадь земельного участка согласно сведениям Единого государственного реестра недвижимости (Ркад), м2	1500
5.	Оценка расхождения Р и Ркад (Р - Ркад), м2	-
6.	Предельные минимальный и максимальный размеры земельного участка (Рмин и Рмакс), м2	600 1500
7.	Кадастровый номер или иной государственный учетный номер (инвентарный) объекта недвижимости, расположенного на земельном участке	42:21:0601004:903
8.	Вид (виды) разрешенного использования	-
8.1.	Дополнительные сведения об использовании земельного участка	-
9.	Сведения о земельных участках (землях общего пользования, территории общего пользования), посредством которых обеспечивается доступ	Земли общего пользования
10.	Иные сведения	-

4. Пояснения к сведениям об уточняемом земельном участке с кадастровым номером 42:21:0601004:1265 :

1.	-

Сведения об уточняемых земельных участках, необходимые для исправления реестровых ошибок в сведениях о местоположении их границ

1. Сведения о характерных точках границ уточняемого земельного участка с кадастровым номером 42:21:0601004:1267 :

Система координат 42.1 **Зона № 1**

Обозначение характерных точек границ	Координаты, м				Метод определения координат	Формулы, примененные для расчета средней квадратической погрешности определения координат характерных точек границ (Mt), с подставленными в такие формулы значениями и итоговые (вычисленные) значения	Описание закрепления точки
	содержатся в Едином государственном реестре недвижимости		определены в результате выполнения комплексных кадастровых работ				
	X	Y	X	Y			
1	2	3	4	5	6	7	8
						-	
613	503520.25	1338603.96	503520.57	1338604.17	Метод спутниковых геодезических измерений (определений)	$Mt = \sqrt{(m_0^2 + m_1^2)} = \sqrt{(0,07^2 + 0,07^2)} = 0,10$	-
101	503521.51	1338603.97	-	-	-	0.10	-
102	503521.51	1338609.10	-	-	-	0.10	-
614	503520.69	1338609.09	503520.46	1338609.67	Метод спутниковых геодезических измерений (определений)	$Mt = \sqrt{(m_0^2 + m_1^2)} = \sqrt{(0,07^2 + 0,07^2)} = 0,10$	-
615	503513.99	1338609.05	503514.18	1338609.59	Метод спутниковых геодезических измерений (определений)	$Mt = \sqrt{(m_0^2 + m_1^2)} = \sqrt{(0,07^2 + 0,07^2)} = 0,10$	-
н337У	-	-	503514.16	1338604.19	Метод спутниковых геодезических измерений (определений)	$Mt = \sqrt{(m_0^2 + m_1^2)} = \sqrt{(0,07^2 + 0,07^2)} = 0,10$	-
616	503514.18	1338603.86	503514.45	1338604.18	Метод спутниковых геодезических измерений (определений)	$Mt = \sqrt{(m_0^2 + m_1^2)} = \sqrt{(0,07^2 + 0,07^2)} = 0,10$	-
613	503520.25	1338603.96	503520.57	1338604.17	Метод спутниковых геодезических измерений (определений)	$Mt = \sqrt{(m_0^2 + m_1^2)} = \sqrt{(0,07^2 + 0,07^2)} = 0,10$	-

2. Сведения о частях границ уточняемого земельного участка с кадастровым номером 42:21:0601004:1267 :

Обозначение части границ		Горизонтальное проложение (S), м	Описание прохождения части границ	Сведения о согласовании местоположения границ (согласовано/спорное)
от т.	до т.			
1	2	3	4	5
613	614	5.50	-	-
614	615	6.28	-	-

2. Сведения о частях границ уточняемого земельного участка с кадастровым номером 42:21:0601004:1267 :

Обозначение части границ		Горизонтальное проложение (S), м	Описание прохождения части границ	Сведения о согласовании местоположения границ (согласовано/спорное)
от т.	до т.			
1	2	3	4	5
615	н337У	5.40	-	-
н337У	616	0.29	-	-
616	613	6.12	-	-

3. Сведения о характеристиках уточняемого земельного участка с кадастровым номером 42:21:0601004:1267 :

№ п/п	Наименование характеристики	Значение характеристики
1	2	3
1.	Адрес земельного участка	-
1.1.	Сведения о местоположении земельного участка (при отсутствии адреса) в структурированном в соответствии с федеральной информационной адресной системой виде	-
1.2.	Дополнительные сведения о местоположении земельного	-
2.	Площадь земельного участка ± величина погрешности определения (вычисления) площади (Р ± ΔР), м2	35 ± 2
3.	Формула, примененная для расчета предельной допустимой погрешности определения площади земельного участка, с подставленными значениями и итоговые (вычисленные) значения (ΔР), м2	ΔР=3.5*Mt*√P=3.5*0.1*√35=2
4.	Площадь земельного участка согласно сведениям Единого государственного реестра недвижимости (Ркад), м2	38
5.	Оценка расхождения Р и Ркад (Р - Ркад), м2	3
6.	Предельные минимальный и максимальный размеры земельного участка (Рмин и Рмакс), м2	9 80
7.	Кадастровый номер или иной государственный учетный номер (инвентарный) объекта недвижимости, расположенного на земельном участке	42:21:0601004:1245
8.	Вид (виды) разрешенного использования	-
8.1.	Дополнительные сведения об использовании земельного участка	-
9.	Сведения о земельных участках (землях общего пользования, территории общего пользования), посредством которых обеспечивается доступ	:ЗУ171
10.	Иные сведения	-

4. Пояснения к сведениям об уточняемом земельном участке с кадастровым номером 42:21:0601004:1267 :

1.	-

Сведения об уточняемых земельных участках, необходимые для исправления реестровых ошибок в сведениях о местоположении их границ

1. Сведения о характерных точках границ уточняемого земельного участка с кадастровым номером 42:21:0601004:1270 :

Система координат 42.1 **Зона № 1**

Обозначение характерных точек границ	Координаты, м				Метод определения координат	Формулы, примененные для расчета средней квадратической погрешности определения координат характерных точек границ (Mt), с подставленными в такие формулы значениями и итоговые (вычисленные) значения	Описание закрепления точки
	содержатся в Едином государственном реестре недвижимости		определены в результате выполнения комплексных кадастровых работ				
	X	Y	X	Y			
1	2	3	4	5	6	7	8
						-	
617	503513.80	1338628.55	503513.16	1338628.93	Метод спутниковых геодезических измерений (определений)	$Mt = \sqrt{(m_0^2 + m_1^2)} = \sqrt{(0,07^2 + 0,07^2)} = 0,10$	-
618	503521.03	1338628.47	503520.24	1338628.93	Метод спутниковых геодезических измерений (определений)	$Mt = \sqrt{(m_0^2 + m_1^2)} = \sqrt{(0,07^2 + 0,07^2)} = 0,10$	-
619	503521.20	1338633.83	503520.16	1338634.16	Метод спутниковых геодезических измерений (определений)	$Mt = \sqrt{(m_0^2 + m_1^2)} = \sqrt{(0,07^2 + 0,07^2)} = 0,10$	-
620	503521.20	1338633.95	503520.16	1338634.69	Метод спутниковых геодезических измерений (определений)	$Mt = \sqrt{(m_0^2 + m_1^2)} = \sqrt{(0,07^2 + 0,07^2)} = 0,10$	-
603	-	-	503514.08	1338634.67	Метод спутниковых геодезических измерений (определений)	$Mt = \sqrt{(m_0^2 + m_1^2)} = \sqrt{(0,07^2 + 0,07^2)} = 0,10$	-
621	503513.82	1338634.08	503513.19	1338634.67	Метод спутниковых геодезических измерений (определений)	$Mt = \sqrt{(m_0^2 + m_1^2)} = \sqrt{(0,07^2 + 0,07^2)} = 0,10$	-
617	503513.80	1338628.55	503513.16	1338628.93	Метод спутниковых геодезических измерений (определений)	$Mt = \sqrt{(m_0^2 + m_1^2)} = \sqrt{(0,07^2 + 0,07^2)} = 0,10$	-

2. Сведения о частях границ уточняемого земельного участка с кадастровым номером 42:21:0601004:1270 :

Обозначение части границ		Горизонтальное проложение (S), м	Описание прохождения части границ	Сведения о согласовании местоположения границ (согласовано/спорное)
от т.	до т.			
1	2	3	4	5
617	618	7.08	-	-

2. Сведения о частях границ уточняемого земельного участка с кадастровым номером 42:21:0601004:1270 :

Обозначение части границ		Горизонтальное проложение (S), м	Описание прохождения части границ	Сведения о согласовании местоположения границ (согласовано/спорное)
от т.	до т.			
1	2	3	4	5
618	619	5.23	-	-
619	620	0.53	-	-
620	603	6.08	-	-
603	621	0.89	-	-
621	617	5.74	-	-

3. Сведения о характеристиках уточняемого земельного участка с кадастровым номером 42:21:0601004:1270 :

№ п/п	Наименование характеристики	Значение характеристики
1	2	3
1.	Адрес земельного участка	-
1.1.	Сведения о местоположении земельного участка (при отсутствии адреса) в структурированном в соответствии с федеральной информационной адресной системой виде	-
1.2.	Дополнительные сведения о местоположении земельного	-
2.	Площадь земельного участка ± величина погрешности определения (вычисления) площади (Р ± ΔР), м2	40 ± 2
3.	Формула, примененная для расчета предельной допустимой погрешности определения площади земельного участка, с подставленными значениями и итоговые (вычисленные) значения (ΔР), м2	ΔР=3.5*Mt*√P=3.5*0.1*√40=2
4.	Площадь земельного участка согласно сведениям Единого государственного реестра недвижимости (Ркад), м2	40
5.	Оценка расхождения Р и Ркад (Р - Ркад), м2	-
6.	Предельные минимальный и максимальный размеры земельного участка (Рмин и Рмакс), м2	9 80
7.	Кадастровый номер или иной государственный учетный номер (инвентарный) объекта недвижимости, расположенного на земельном участке	42:21:0601004:1256
8.	Вид (виды) разрешенного использования	-
8.1.	Дополнительные сведения об использовании земельного участка	-
9.	Сведения о земельных участках (землях общего пользования, территории общего пользования), посредством которых обеспечивается доступ	:ЗУ171
10.	Иные сведения	-

4. Пояснения к сведениям об уточняемом земельном участке с кадастровым номером 42:21:0601004:1270 :

1.	-

Сведения об уточняемых земельных участках, необходимые для исправления реестровых ошибок в сведениях о местоположении их границ

1. Сведения о характерных точках границ уточняемого земельного участка с кадастровым номером 42:21:0601004:1295 :

Система координат 42.1 **Зона № 1**

Обозначение характерных точек границ	Координаты, м				Метод определения координат	Формулы, примененные для расчета средней квадратической погрешности определения координат характерных точек границ (Mt), с подставленными в такие формулы значениями и итоговые (вычисленные) значения	Описание закрепления точки
	содержатся в Едином государственном реестре недвижимости		определены в результате выполнения комплексных кадастровых работ				
	X	Y	X	Y			
1	2	3	4	5	6	7	8
						-	
577	504080.03	1339717.38	504080.51	1339717.86	Метод спутниковых геодезических измерений (определений)	$Mt = \sqrt{(m_0^2 + m_1^2)} = \sqrt{(0,07^2 + 0,07^2)} = 0,10$	-
576	504117.84	1339684.81	504118.32	1339685.29	Метод спутниковых геодезических измерений (определений)	$Mt = \sqrt{(m_0^2 + m_1^2)} = \sqrt{(0,07^2 + 0,07^2)} = 0,10$	-
592	504137.42	1339707.54	504137.90	1339708.02	Метод спутниковых геодезических измерений (определений)	$Mt = \sqrt{(m_0^2 + m_1^2)} = \sqrt{(0,07^2 + 0,07^2)} = 0,10$	-
591	504099.57	1339740.13	504100.05	1339740.61	Метод спутниковых геодезических измерений (определений)	$Mt = \sqrt{(m_0^2 + m_1^2)} = \sqrt{(0,07^2 + 0,07^2)} = 0,10$	-
577	504080.03	1339717.38	504080.51	1339717.86	Метод спутниковых геодезических измерений (определений)	$Mt = \sqrt{(m_0^2 + m_1^2)} = \sqrt{(0,07^2 + 0,07^2)} = 0,10$	-

2. Сведения о частях границ уточняемого земельного участка с кадастровым номером 42:21:0601004:1295 :

Обозначение части границ		Горизонтальное проложение (S), м	Описание прохождения части границ	Сведения о согласовании местоположения границ (согласовано/спорное)
от т.	до т.			
1	2	3	4	5
577	576	49.90	-	-
576	592	30.00	-	-
592	591	49.95	-	-
591	577	29.99	-	-

3. Сведения о характеристиках уточняемого земельного участка с кадастровым номером 42:21:0601004:1295 :

№ п/п	Наименование характеристики	Значение характеристики
1	2	3
1.	Адрес земельного участка	-
1.1.	Сведения о местоположении земельного участка (при отсутствии адреса) в структурированном в соответствии с федеральной информационной адресной системой виде	-
1.2.	Дополнительные сведения о местоположении земельного	-
2.	Площадь земельного участка ± величина погрешности определения (вычисления) площади (Р ± ΔР), м2	1498 ± 14
3.	Формула, примененная для расчета предельной допустимой погрешности определения площади земельного участка, с подставленными значениями и итоговые (вычисленные) значения (ΔР), м2	ΔР=3.5*Mt*√P=3.5*0.1*√1498=14
4.	Площадь земельного участка согласно сведениям Единого государственного реестра недвижимости (Ркад), м2	1498
5.	Оценка расхождения Р и Ркад (Р - Ркад), м2	-
6.	Предельные минимальный и максимальный размеры земельного участка (Рмин и Рмакс), м2	600 1500
7.	Кадастровый номер или иной государственный учетный номер (инвентарный) объекта недвижимости, расположенного на земельном участке	42:21:0601004:911
8.	Вид (виды) разрешенного использования	-
8.1.	Дополнительные сведения об использовании земельного участка	-
9.	Сведения о земельных участках (землях общего пользования, территории общего пользования), посредством которых обеспечивается доступ	Земли общего пользования
10.	Иные сведения	-

4. Пояснения к сведениям об уточняемом земельном участке с кадастровым номером 42:21:0601004:1295 :

1.	-

Сведения об уточняемых земельных участках, необходимые для исправления реестровых ошибок в сведениях о местоположении их границ

1. Сведения о характерных точках границ уточняемого земельного участка с кадастровым номером 42:21:0601004:1329 :

Система координат 42.1 **Зона № 1**

Обозначение характерных точек границ	Координаты, м				Метод определения координат	Формулы, примененные для расчета средней квадратической погрешности определения координат характерных точек границ (Mt), с подставленными в такие формулы значениями и итоговые (вычисленные) значения	Описание закрепления точки
	содержатся в Едином государственном реестре недвижимости		определены в результате выполнения комплексных кадастровых работ				
	X	Y	X	Y			
1	2	3	4	5	6	7	8
						-	
622	503918.56	1339910.60	503919.68	1339911.22	Метод спутниковых геодезических измерений (определений)	$Mt = \sqrt{(m_0^2 + m_1^2)} = \sqrt{(0,07^2 + 0,07^2)} = 0,10$	-
623	503950.36	1339883.12	503951.16	1339884.05	Метод спутниковых геодезических измерений (определений)	$Mt = \sqrt{(m_0^2 + m_1^2)} = \sqrt{(0,07^2 + 0,07^2)} = 0,10$	-
624	503974.28	1339910.87	503974.71	1339911.38	Метод спутниковых геодезических измерений (определений)	$Mt = \sqrt{(m_0^2 + m_1^2)} = \sqrt{(0,07^2 + 0,07^2)} = 0,10$	-
625	503945.22	1339936.05	503943.23	1339938.55	Метод спутниковых геодезических измерений (определений)	$Mt = \sqrt{(m_0^2 + m_1^2)} = \sqrt{(0,07^2 + 0,07^2)} = 0,10$	-
622	503918.56	1339910.60	503919.68	1339911.22	Метод спутниковых геодезических измерений (определений)	$Mt = \sqrt{(m_0^2 + m_1^2)} = \sqrt{(0,07^2 + 0,07^2)} = 0,10$	-

2. Сведения о частях границ уточняемого земельного участка с кадастровым номером 42:21:0601004:1329 :

Обозначение части границ		Горизонтальное проложение (S), м	Описание прохождения части границ	Сведения о согласовании местоположения границ (согласовано/спорное)
от т.	до т.			
1	2	3	4	5
622	623	41.58	-	-
623	624	36.08	-	-
624	625	41.58	-	-
625	622	36.08	-	-

3. Сведения о характеристиках уточняемого земельного участка с кадастровым номером 42:21:0601004:1329 :

№ п/п	Наименование характеристики	Значение характеристики
1	2	3
1.	Адрес земельного участка	-
1.1.	Сведения о местоположении земельного участка (при отсутствии адреса) в структурированном в соответствии с федеральной информационной адресной системой виде	-
1.2.	Дополнительные сведения о местоположении земельного	-
2.	Площадь земельного участка ± величина погрешности определения (вычисления) площади (Р ± ΔР), м2	1500 ± 14
3.	Формула, примененная для расчета предельной допустимой погрешности определения площади земельного участка, с подставленными значениями и итоговые (вычисленные) значения (ΔР), м2	ΔР=3.5*Mt*√P=3.5*0.1*√1500=14
4.	Площадь земельного участка согласно сведениям Единого государственного реестра недвижимости (Ркад), м2	1475
5.	Оценка расхождения Р и Ркад (Р - Ркад), м2	25
6.	Предельные минимальный и максимальный размеры земельного участка (Рмин и Рмакс), м2	600 1500
7.	Кадастровый номер или иной государственный учетный номер (инвентарный) объекта недвижимости, расположенного на земельном участке	42:21:0000000:2456 42:21:0601004:884
8.	Вид (виды) разрешенного использования	-
8.1.	Дополнительные сведения об использовании земельного участка	-
9.	Сведения о земельных участках (землях общего пользования, территории общего пользования), посредством которых обеспечивается доступ	Земли общего пользования
10.	Иные сведения	-

4. Пояснения к сведениям об уточняемом земельном участке с кадастровым номером 42:21:0601004:1329 :

1.	-

Сведения об уточняемых земельных участках, необходимые для исправления реестровых ошибок в сведениях о местоположении их границ

1. Сведения о характерных точках границ уточняемого земельного участка с кадастровым номером 42:21:0601004:1331 :

Система координат 42.1 **Зона № 1**

Обозначение характерных точек границ	Координаты, м				Метод определения координат	Формулы, примененные для расчета средней квадратической погрешности определения координат характерных точек границ (Mt), с подставленными в такие формулы значениями и итоговые (вычисленные) значения	Описание закрепления точки
	содержатся в Едином государственном реестре недвижимости		определены в результате выполнения комплексных кадастровых работ				
	X	Y	X	Y			
1	2	3	4	5	6	7	8
						-	
626	503955.10	1339864.60	503955.09	1339864.60	Метод спутниковых геодезических измерений (определений)	$Mt = \sqrt{(m_0^2 + m_1^2)} = \sqrt{(0,07^2 + 0,07^2)} = 0,10$	-
627	503992.98	1339831.97	503992.96	1339831.97	Метод спутниковых геодезических измерений (определений)	$Mt = \sqrt{(m_0^2 + m_1^2)} = \sqrt{(0,07^2 + 0,07^2)} = 0,10$	-
628	504012.55	1339854.70	504012.55	1339854.70	Метод спутниковых геодезических измерений (определений)	$Mt = \sqrt{(m_0^2 + m_1^2)} = \sqrt{(0,07^2 + 0,07^2)} = 0,10$	-
629	503974.67	1339887.33	503974.67	1339887.33	Метод спутниковых геодезических измерений (определений)	$Mt = \sqrt{(m_0^2 + m_1^2)} = \sqrt{(0,07^2 + 0,07^2)} = 0,10$	-
626	503955.10	1339864.60	503955.09	1339864.60	Метод спутниковых геодезических измерений (определений)	$Mt = \sqrt{(m_0^2 + m_1^2)} = \sqrt{(0,07^2 + 0,07^2)} = 0,10$	-

2. Сведения о частях границ уточняемого земельного участка с кадастровым номером 42:21:0601004:1331 :

Обозначение части границ		Горизонтальное проложение (S), м	Описание прохождения части границ	Сведения о согласовании местоположения границ (согласовано/спорное)
от т.	до т.			
1	2	3	4	5
626	627	49.99	-	-
627	628	30.01	-	-
628	629	50.00	-	-
629	626	30.00	-	-

3. Сведения о характеристиках уточняемого земельного участка с кадастровым номером 42:21:0601004:1331 :

№ п/п	Наименование характеристики	Значение характеристики
1	2	3
1.	Адрес земельного участка	-
1.1.	Сведения о местоположении земельного участка (при отсутствии адреса) в структурированном в соответствии с федеральной информационной адресной системой виде	-
1.2.	Дополнительные сведения о местоположении земельного	-
2.	Площадь земельного участка ± величина погрешности определения (вычисления) площади (Р ± ΔР), м2	1500 ± 14
3.	Формула, примененная для расчета предельной допустимой погрешности определения площади земельного участка, с подставленными значениями и итоговые (вычисленные) значения (ΔР), м2	ΔР=3.5*Mt*√P=3.5*0.1*√1500=14
4.	Площадь земельного участка согласно сведениям Единого государственного реестра недвижимости (Ркад), м2	1500
5.	Оценка расхождения Р и Ркад (Р - Ркад), м2	-
6.	Предельные минимальный и максимальный размеры земельного участка (Рмин и Рмакс), м2	600 1500
7.	Кадастровый номер или иной государственный учетный номер (инвентарный) объекта недвижимости, расположенного на земельном участке	42:21:0601004:906
8.	Вид (виды) разрешенного использования	-
8.1.	Дополнительные сведения об использовании земельного участка	-
9.	Сведения о земельных участках (землях общего пользования, территории общего пользования), посредством которых обеспечивается доступ	Земли общего пользования
10.	Иные сведения	-

4. Пояснения к сведениям об уточняемом земельном участке с кадастровым номером 42:21:0601004:1331 :

1.	-

Сведения об уточняемых земельных участках, необходимые для исправления реестровых ошибок в сведениях о местоположении их границ

1. Сведения о характерных точках границ уточняемого земельного участка с кадастровым номером 42:21:0601004:1332 :

Система координат 42.1 **Зона № 1**

Обозначение характерных точек границ	Координаты, м				Метод определения координат	Формулы, примененные для расчета средней квадратической погрешности определения координат характерных точек границ (Mt), с подставленными в такие формулы значениями и итоговые (вычисленные) значения	Описание закрепления точки
	содержатся в Едином государственном реестре недвижимости		определены в результате выполнения комплексных кадастровых работ				
	X	Y	X	Y			
1	2	3	4	5	6	7	8
						-	
630	503972.01	1339961.62	503966.77	1339965.87	Метод спутниковых геодезических измерений (определений)	$Mt = \sqrt{(m_0^2 + m_1^2)} = \sqrt{(0,07^2 + 0,07^2)} = 0,10$	-
631	503998.41	1339938.87	503998.26	1339938.72	Метод спутниковых геодезических измерений (определений)	$Mt = \sqrt{(m_0^2 + m_1^2)} = \sqrt{(0,07^2 + 0,07^2)} = 0,10$	-
632	504028.46	1339973.73	504021.81	1339966.05	Метод спутниковых геодезических измерений (определений)	$Mt = \sqrt{(m_0^2 + m_1^2)} = \sqrt{(0,07^2 + 0,07^2)} = 0,10$	-
633	504005.45	1339993.52	503990.31	1339993.19	Метод спутниковых геодезических измерений (определений)	$Mt = \sqrt{(m_0^2 + m_1^2)} = \sqrt{(0,07^2 + 0,07^2)} = 0,10$	-
630	503972.01	1339961.62	503966.77	1339965.87	Метод спутниковых геодезических измерений (определений)	$Mt = \sqrt{(m_0^2 + m_1^2)} = \sqrt{(0,07^2 + 0,07^2)} = 0,10$	-

2. Сведения о частях границ уточняемого земельного участка с кадастровым номером 42:21:0601004:1332 :

Обозначение части границ		Горизонтальное проложение (S), м	Описание прохождения части границ	Сведения о согласовании местоположения границ (согласовано/спорное)
от т.	до т.			
1	2	3	4	5
630	631	41.58	-	-
631	632	36.08	-	-
632	633	41.58	-	-
633	630	36.06	-	-

3. Сведения о характеристиках уточняемого земельного участка с кадастровым номером 42:21:0601004:1332 :

№ п/п	Наименование характеристики	Значение характеристики
1	2	3
1.	Адрес земельного участка	-
1.1.	Сведения о местоположении земельного участка (при отсутствии адреса) в структурированном в соответствии с федеральной информационной адресной системой виде	-
1.2.	Дополнительные сведения о местоположении земельного	-
2.	Площадь земельного участка ± величина погрешности определения (вычисления) площади (Р ± ΔР), м2	1500 ± 14
3.	Формула, примененная для расчета предельной допустимой погрешности определения площади земельного участка, с подставленными значениями и итоговые (вычисленные) значения (ΔР), м2	ΔР=3.5*Mt*√P=3.5*0.1*√1500=14
4.	Площадь земельного участка согласно сведениям Единого государственного реестра недвижимости (Ркад), м2	1500
5.	Оценка расхождения Р и Ркад (Р - Ркад), м2	-
6.	Предельные минимальный и максимальный размеры земельного участка (Рмин и Рмакс), м2	600 1500
7.	Кадастровый номер или иной государственный учетный номер (инвентарный) объекта недвижимости, расположенного на земельном участке	42:21:0000000:2456 42:21:0601004:915
8.	Вид (виды) разрешенного использования	-
8.1.	Дополнительные сведения об использовании земельного участка	-
9.	Сведения о земельных участках (землях общего пользования, территории общего пользования), посредством которых обеспечивается доступ	Земли общего пользования
10.	Иные сведения	-

4. Пояснения к сведениям об уточняемом земельном участке с кадастровым номером 42:21:0601004:1332 :

1.	-

Сведения об уточняемых земельных участках, необходимые для исправления реестровых ошибок в сведениях о местоположении их границ

1. Сведения о характерных точках границ уточняемого земельного участка с кадастровым номером 42:21:0601004:1333 :

Система координат 42.1 **Зона № 1**

Обозначение характерных точек границ	Координаты, м				Метод определения координат	Формулы, примененные для расчета средней квадратической погрешности определения координат характерных точек границ (Mt), с подставленными в такие формулы значениями и итоговые (вычисленные) значения	Описание закрепления точки
	содержатся в Едином государственном реестре недвижимости		определены в результате выполнения комплексных кадастровых работ				
	X	Y	X	Y			
1	2	3	4	5	6	7	8
						-	
625	503945.22	1339936.05	503943.23	1339938.55	Метод спутниковых геодезических измерений (определений)	$Mt = \sqrt{(m_0^2 + m_1^2)} = \sqrt{(0,07^2 + 0,07^2)} = 0,10$	-
624	503974.28	1339910.87	503974.71	1339911.38	Метод спутниковых геодезических измерений (определений)	$Mt = \sqrt{(m_0^2 + m_1^2)} = \sqrt{(0,07^2 + 0,07^2)} = 0,10$	-
631	503998.41	1339938.87	503998.26	1339938.72	Метод спутниковых геодезических измерений (определений)	$Mt = \sqrt{(m_0^2 + m_1^2)} = \sqrt{(0,07^2 + 0,07^2)} = 0,10$	-
630	503972.01	1339961.62	503966.77	1339965.87	Метод спутниковых геодезических измерений (определений)	$Mt = \sqrt{(m_0^2 + m_1^2)} = \sqrt{(0,07^2 + 0,07^2)} = 0,10$	-
625	503945.22	1339936.05	503943.23	1339938.55	Метод спутниковых геодезических измерений (определений)	$Mt = \sqrt{(m_0^2 + m_1^2)} = \sqrt{(0,07^2 + 0,07^2)} = 0,10$	-

2. Сведения о частях границ уточняемого земельного участка с кадастровым номером 42:21:0601004:1333 :

Обозначение части границ		Горизонтальное проложение (S), м	Описание прохождения части границ	Сведения о согласовании местоположения границ (согласовано/спорное)
от т.	до т.			
1	2	3	4	5
625	624	41.58	-	-
624	631	36.08	-	-
631	630	41.58	-	-
630	625	36.06	-	-

3. Сведения о характеристиках уточняемого земельного участка с кадастровым номером 42:21:0601004:1333 :

№ п/п	Наименование характеристики	Значение характеристики
1	2	3
1.	Адрес земельного участка	-
1.1.	Сведения о местоположении земельного участка (при отсутствии адреса) в структурированном в соответствии с федеральной информационной адресной системой виде	-
1.2.	Дополнительные сведения о местоположении земельного	-
2.	Площадь земельного участка ± величина погрешности определения (вычисления) площади (Р ± ΔР), м2	1500 ± 14
3.	Формула, примененная для расчета предельной допустимой погрешности определения площади земельного участка, с подставленными значениями и итоговые (вычисленные) значения (ΔР), м2	ΔР=3.5*Mt*√P=3.5*0.1*√1500=14
4.	Площадь земельного участка согласно сведениям Единого государственного реестра недвижимости (Ркад), м2	1353
5.	Оценка расхождения Р и Ркад (Р - Ркад), м2	147
6.	Предельные минимальный и максимальный размеры земельного участка (Рмин и Рмакс), м2	600 1500
7.	Кадастровый номер или иной государственный учетный номер (инвентарный) объекта недвижимости, расположенного на земельном участке	42:21:0000000:2456 42:21:0601004:907
8.	Вид (виды) разрешенного использования	-
8.1.	Дополнительные сведения об использовании земельного участка	-
9.	Сведения о земельных участках (землях общего пользования, территории общего пользования), посредством которых обеспечивается доступ	Земли общего пользования
10.	Иные сведения	-

4. Пояснения к сведениям об уточняемом земельном участке с кадастровым номером 42:21:0601004:1333 :

1.	-

Сведения об уточняемых земельных участках, необходимые для исправления реестровых ошибок в сведениях о местоположении их границ

1. Сведения о характерных точках границ уточняемого земельного участка с кадастровым номером 42:21:0601004:1385 :

Система координат МСК-42, зона 1 **Зона № 1**

Обозначение характерных точек границ	Координаты, м				Метод определения координат	Формулы, примененные для расчета средней квадратической погрешности определения координат характерных точек границ (Mt), с подставленными в такие формулы значениями и итоговые (вычисленные) значения	Описание закрепления точки
	содержатся в Едином государственном реестре недвижимости		определены в результате выполнения комплексных кадастровых работ				
	X	Y	X	Y			
1	2	3	4	5	6	7	8
						-	
634	503520.83	1338623.30	503520.30	1338623.78	Метод спутниковых геодезических измерений (определений)	$Mt = \sqrt{(m_0^2 + m_1^2)} = \sqrt{(0,07^2 + 0,07^2)} = 0,10$	-
13	503521.02	1338628.08	-	-	-	0.10	-
618	503521.03	1338628.47	503520.24	1338628.93	Метод спутниковых геодезических измерений (определений)	$Mt = \sqrt{(m_0^2 + m_1^2)} = \sqrt{(0,07^2 + 0,07^2)} = 0,10$	-
617	503513.80	1338628.55	503513.16	1338628.93	Метод спутниковых геодезических измерений (определений)	$Mt = \sqrt{(m_0^2 + m_1^2)} = \sqrt{(0,07^2 + 0,07^2)} = 0,10$	-
635	503513.88	1338623.27	503513.25	1338623.73	Метод спутниковых геодезических измерений (определений)	$Mt = \sqrt{(m_0^2 + m_1^2)} = \sqrt{(0,07^2 + 0,07^2)} = 0,10$	-
639	-	-	503514.14	1338623.72	Метод спутниковых геодезических измерений (определений)	$Mt = \sqrt{(m_0^2 + m_1^2)} = \sqrt{(0,07^2 + 0,07^2)} = 0,10$	-
634	503520.83	1338623.30	503520.30	1338623.78	Метод спутниковых геодезических измерений (определений)	$Mt = \sqrt{(m_0^2 + m_1^2)} = \sqrt{(0,07^2 + 0,07^2)} = 0,10$	-

2. Сведения о частях границ уточняемого земельного участка с кадастровым номером 42:21:0601004:1385 :

Обозначение части границ		Горизонтальное проложение (S), м	Описание прохождения части границ	Сведения о согласовании местоположения границ (согласовано/спорное)
от т.	до т.			
1	2	3	4	5
634	618	5.15	-	Согласовано
618	617	7.08	-	Согласовано
617	635	5.20	-	Согласовано

2. Сведения о частях границ уточняемого земельного участка с кадастровым номером 42:21:0601004:1385 :

Обозначение части границ		Горизонтальное проложение (S), м	Описание прохождения части границ	Сведения о согласовании местоположения границ (согласовано/спорное)
от т.	до т.			
1	2	3	4	5
635	639	0.89	-	Согласовано
639	634	6.16	-	Согласовано

3. Сведения о характеристиках уточняемого земельного участка с кадастровым номером 42:21:0601004:1385 :

№ п/п	Наименование характеристики	Значение характеристики
1	2	3
1.	Адрес земельного участка	-
1.1.	Сведения о местоположении земельного участка (при отсутствии адреса) в структурированном в соответствии с федеральной информационной адресной системой виде	-
1.2.	Дополнительные сведения о местоположении земельного	-
2.	Площадь земельного участка ± величина погрешности определения (вычисления) площади (Р ± ΔР), м2	37 ± 2
3.	Формула, примененная для расчета предельной допустимой погрешности определения площади земельного участка, с подставленными значениями и итоговые (вычисленные) значения (ΔР), м2	ΔР=3.5*Mt*√P=3.5*0.1*√37=2
4.	Площадь земельного участка согласно сведениям Единого государственного реестра недвижимости (Ркад), м2	37
5.	Оценка расхождения Р и Ркад (Р - Ркад), м2	-
6.	Предельные минимальный и максимальный размеры земельного участка (Рмин и Рмакс), м2	- -
7.	Кадастровый номер или иной государственный учетный номер (инвентарный) объекта недвижимости, расположенного на земельном участке	42:21:0601004:1262
8.	Вид (виды) разрешенного использования	-
8.1.	Дополнительные сведения об использовании земельного участка	-
9.	Сведения о земельных участках (землях общего пользования, территории общего пользования), посредством которых обеспечивается доступ	Земли общего пользования
10.	Иные сведения	-

4. Пояснения к сведениям об уточняемом земельном участке с кадастровым номером 42:21:0601004:1385 :

1.	-

Сведения об уточняемых земельных участках, необходимые для исправления реестровых ошибок в сведениях о местоположении их границ

1. Сведения о характерных точках границ уточняемого земельного участка с кадастровым номером 42:21:0601004:1386 :

Система координат МСК-42, зона 1 **Зона № 1**

Обозначение характерных точек границ	Координаты, м				Метод определения координат	Формулы, примененные для расчета средней квадратической погрешности определения координат характерных точек границ (Mt), с подставленными в такие формулы значениями и итоговые (вычисленные) значения	Описание закрепления точки
	содержатся в Едином государственном реестре недвижимости		определены в результате выполнения комплексных кадастровых работ				
	X	Y	X	Y			
1	2	3	4	5	6	7	8
						-	
636	503513.97	1338618.41	503514.20	1338618.80	Метод спутниковых геодезических измерений (определений)	$Mt = \sqrt{(m_0^2 + m_1^2)} = \sqrt{(0,07^2 + 0,07^2)} = 0,10$	-
637	503520.78	1338618.43	503520.40	1338618.84	Метод спутниковых геодезических измерений (определений)	$Mt = \sqrt{(m_0^2 + m_1^2)} = \sqrt{(0,07^2 + 0,07^2)} = 0,10$	-
638	503520.83	1338623.02	503520.39	1338619.18	Метод спутниковых геодезических измерений (определений)	$Mt = \sqrt{(m_0^2 + m_1^2)} = \sqrt{(0,07^2 + 0,07^2)} = 0,10$	-
634	503520.83	1338623.30	503520.30	1338623.78	Метод спутниковых геодезических измерений (определений)	$Mt = \sqrt{(m_0^2 + m_1^2)} = \sqrt{(0,07^2 + 0,07^2)} = 0,10$	-
639	503513.88	1338623.27	503514.14	1338623.72	Метод спутниковых геодезических измерений (определений)	$Mt = \sqrt{(m_0^2 + m_1^2)} = \sqrt{(0,07^2 + 0,07^2)} = 0,10$	-
636	503513.97	1338618.41	503514.20	1338618.80	Метод спутниковых геодезических измерений (определений)	$Mt = \sqrt{(m_0^2 + m_1^2)} = \sqrt{(0,07^2 + 0,07^2)} = 0,10$	-

2. Сведения о частях границ уточняемого земельного участка с кадастровым номером 42:21:0601004:1386 :

Обозначение части границ		Горизонтальное проложение (S), м	Описание прохождения части границ	Сведения о согласовании местоположения границ (согласовано/спорное)
от т.	до т.			
1	2	3	4	5
636	637	6.20	-	Согласовано
637	638	0.34	-	Согласовано
638	634	4.60	-	Согласовано
634	639	6.16	-	Согласовано

2. Сведения о частях границ уточняемого земельного участка с кадастровым номером 42:21:0601004:1386 :

Обозначение части границ		Горизонтальное проложение (S), м	Описание прохождения части границ	Сведения о согласовании местоположения границ (согласовано/спорное)
от т.	до т.			
1	2	3	4	5
639	636	4.92	-	Согласовано

3. Сведения о характеристиках уточняемого земельного участка с кадастровым номером 42:21:0601004:1386 :

№ п/п	Наименование характеристики	Значение характеристики
1	2	3
1.	Адрес земельного участка	-
1.1.	Сведения о местоположении земельного участка (при отсутствии адреса) в структурированном в соответствии с федеральной информационной адресной системой виде	-
1.2.	Дополнительные сведения о местоположении земельного	-
2.	Площадь земельного участка ± величина погрешности определения (вычисления) площади (Р ± ΔР), м2	30 ± 2
3.	Формула, примененная для расчета предельной допустимой погрешности определения площади земельного участка, с подставленными значениями и итоговые (вычисленные) значения (ΔР), м2	ΔР=3.5*Mt*√P=3.5*0.1*√30=2
4.	Площадь земельного участка согласно сведениям Единого государственного реестра недвижимости (Ркад), м2	33
5.	Оценка расхождения Р и Ркад (Р - Ркад), м2	3
6.	Предельные минимальный и максимальный размеры земельного участка (Рмин и Рмакс), м2	- -
7.	Кадастровый номер или иной государственный учетный номер (инвентарный) объекта недвижимости, расположенного на земельном участке	42:21:0601004:1279
8.	Вид (виды) разрешенного использования	-
8.1.	Дополнительные сведения об использовании земельного участка	-
9.	Сведения о земельных участках (землях общего пользования, территории общего пользования), посредством которых обеспечивается доступ	Земли общего пользования
10.	Иные сведения	-

4. Пояснения к сведениям об уточняемом земельном участке с кадастровым номером 42:21:0601004:1386 :

1.	-

Сведения об уточняемых земельных участках, необходимые для исправления реестровых ошибок в сведениях о местоположении их границ

1. Сведения о характерных точках границ уточняемого земельного участка с кадастровым номером 42:21:0601004:1388 :

Система координат МСК-42, зона 1 **Зона № 1**

Обозначение характерных точек границ	Координаты, м				Метод определения координат	Формулы, примененные для расчета средней квадратической погрешности определения координат характерных точек границ (Mt), с подставленными в такие формулы значениями и итоговые (вычисленные) значения	Описание закрепления точки
	содержатся в Едином государственном реестре недвижимости		определены в результате выполнения комплексных кадастровых работ				
	X	Y	X	Y			
1	2	3	4	5	6	7	8
						-	
640	503307.90	1338147.42	503307.71	1338147.74	Метод спутниковых геодезических измерений (определений)	$Mt = \sqrt{(m_0^2 + m_1^2)} = \sqrt{(0,07^2 + 0,07^2)} = 0,10$	-
641	503303.01	1338147.68	503303.01	1338147.74	Метод спутниковых геодезических измерений (определений)	$Mt = \sqrt{(m_0^2 + m_1^2)} = \sqrt{(0,07^2 + 0,07^2)} = 0,10$	-
642	503303.05	1338140.45	503303.05	1338140.50	Метод спутниковых геодезических измерений (определений)	$Mt = \sqrt{(m_0^2 + m_1^2)} = \sqrt{(0,07^2 + 0,07^2)} = 0,10$	-
н49У	-	-	503303.57	1338140.50	Метод спутниковых геодезических измерений (определений)	$Mt = \sqrt{(m_0^2 + m_1^2)} = \sqrt{(0,07^2 + 0,07^2)} = 0,10$	-
643	503307.67	1338140.36	503307.73	1338140.50	Метод спутниковых геодезических измерений (определений)	$Mt = \sqrt{(m_0^2 + m_1^2)} = \sqrt{(0,07^2 + 0,07^2)} = 0,10$	-
640	503307.90	1338147.42	503307.71	1338147.74	Метод спутниковых геодезических измерений (определений)	$Mt = \sqrt{(m_0^2 + m_1^2)} = \sqrt{(0,07^2 + 0,07^2)} = 0,10$	-

2. Сведения о частях границ уточняемого земельного участка с кадастровым номером 42:21:0601004:1388 :

Обозначение части границ		Горизонтальное проложение (S), м	Описание прохождения части границ	Сведения о согласовании местоположения границ (согласовано/спорное)
от т.	до т.			
1	2	3	4	5
640	641	4.70	-	Согласовано
641	642	7.24	-	Согласовано
642	н49У	0.52	-	Согласовано
н49У	643	4.16	-	Согласовано

2. Сведения о частях границ уточняемого земельного участка с кадастровым номером 42:21:0601004:1388 :

Обозначение части границ		Горизонтальное проложение (S), м	Описание прохождения части границ	Сведения о согласовании местоположения границ (согласовано/спорное)
от т.	до т.			
1	2	3	4	5
643	640	7.24	-	Согласовано

3. Сведения о характеристиках уточняемого земельного участка с кадастровым номером 42:21:0601004:1388 :

№ п/п	Наименование характеристики	Значение характеристики
1	2	3
1.	Адрес земельного участка	-
1.1.	Сведения о местоположении земельного участка (при отсутствии адреса) в структурированном в соответствии с федеральной информационной адресной системой виде	-
1.2.	Дополнительные сведения о местоположении земельного	-
2.	Площадь земельного участка ± величина погрешности определения (вычисления) площади (Р ± ΔР), м2	34 ± 2
3.	Формула, примененная для расчета предельной допустимой погрешности определения площади земельного участка, с подставленными значениями и итоговые (вычисленные) значения (ΔР), м2	ΔР=3.5*Mt*√P=3.5*0.1*√34=2
4.	Площадь земельного участка согласно сведениям Единого государственного реестра недвижимости (Ркад), м2	34
5.	Оценка расхождения Р и Ркад (Р - Ркад), м2	-
6.	Предельные минимальный и максимальный размеры земельного участка (Рмин и Рмакс), м2	- -
7.	Кадастровый номер или иной государственный учетный номер (инвентарный) объекта недвижимости, расположенного на земельном участке	-
8.	Вид (виды) разрешенного использования	-
8.1.	Дополнительные сведения об использовании земельного участка	-
9.	Сведения о земельных участках (землях общего пользования, территории общего пользования), посредством которых обеспечивается доступ	Земли общего пользования
10.	Иные сведения	-

4. Пояснения к сведениям об уточняемом земельном участке с кадастровым номером 42:21:0601004:1388 :

1.	-

Сведения об уточняемых земельных участках, необходимые для исправления реестровых ошибок в сведениях о местоположении их границ

1. Сведения о характерных точках границ уточняемого земельного участка с кадастровым номером 42:21:0601004:1389 :

Система координат МСК-42, зона 1 **Зона № 1**

Обозначение характерных точек границ	Координаты, м				Метод определения координат	Формулы, примененные для расчета средней квадратической погрешности определения координат характерных точек границ (Mt), с подставленными в такие формулы значениями и итоговые (вычисленные) значения	Описание закрепления точки
	содержатся в Едином государственном реестре недвижимости		определены в результате выполнения комплексных кадастровых работ				
	X	Y	X	Y			
1	2	3	4	5	6	7	8
						-	
644	503292.59	1338169.58	503292.57	1338169.45	Метод спутниковых геодезических измерений (определений)	$Mt = \sqrt{(m_0^2 + m_1^2)} = \sqrt{(0,07^2 + 0,07^2)} = 0,10$	-
н144У	-	-	503288.87	1338169.48	Метод спутниковых геодезических измерений (определений)	$Mt = \sqrt{(m_0^2 + m_1^2)} = \sqrt{(0,07^2 + 0,07^2)} = 0,10$	-
645	503288.28	1338169.54	503288.29	1338169.48	Метод спутниковых геодезических измерений (определений)	$Mt = \sqrt{(m_0^2 + m_1^2)} = \sqrt{(0,07^2 + 0,07^2)} = 0,10$	-
646	503288.33	1338162.08	503288.35	1338161.98	Метод спутниковых геодезических измерений (определений)	$Mt = \sqrt{(m_0^2 + m_1^2)} = \sqrt{(0,07^2 + 0,07^2)} = 0,10$	-
647	503292.69	1338162.17	503292.62	1338161.96	Метод спутниковых геодезических измерений (определений)	$Mt = \sqrt{(m_0^2 + m_1^2)} = \sqrt{(0,07^2 + 0,07^2)} = 0,10$	-
644	503292.59	1338169.58	503292.57	1338169.45	Метод спутниковых геодезических измерений (определений)	$Mt = \sqrt{(m_0^2 + m_1^2)} = \sqrt{(0,07^2 + 0,07^2)} = 0,10$	-

2. Сведения о частях границ уточняемого земельного участка с кадастровым номером 42:21:0601004:1389 :

Обозначение части границ		Горизонтальное проложение (S), м	Описание прохождения части границ	Сведения о согласовании местоположения границ (согласовано/спорное)
от т.	до т.			
1	2	3	4	5
644	н144У	3.70	-	Согласовано
н144У	645	0.58	-	Согласовано
645	646	7.50	-	Согласовано
646	647	4.27	-	Согласовано

2. Сведения о частях границ уточняемого земельного участка с кадастровым номером 42:21:0601004:1389 :

Обозначение части границ		Горизонтальное проложение (S), м	Описание прохождения части границ	Сведения о согласовании местоположения границ (согласовано/спорное)
от т.	до т.			
1	2	3	4	5
647	644	7.49	-	Согласовано

3. Сведения о характеристиках уточняемого земельного участка с кадастровым номером 42:21:0601004:1389 :

№ п/п	Наименование характеристики	Значение характеристики
1	2	3
1.	Адрес земельного участка	-
1.1.	Сведения о местоположении земельного участка (при отсутствии адреса) в структурированном в соответствии с федеральной информационной адресной системой виде	-
1.2.	Дополнительные сведения о местоположении земельного	-
2.	Площадь земельного участка ± величина погрешности определения (вычисления) площади (Р ± ΔР), м2	32 ± 2
3.	Формула, примененная для расчета предельной допустимой погрешности определения площади земельного участка, с подставленными значениями и итоговые (вычисленные) значения (ΔР), м2	ΔР=3.5*Mt*√P=3.5*0.1*√32=2
4.	Площадь земельного участка согласно сведениям Единого государственного реестра недвижимости (Ркад), м2	32
5.	Оценка расхождения Р и Ркад (Р - Ркад), м2	-
6.	Предельные минимальный и максимальный размеры земельного участка (Рмин и Рмакс), м2	- -
7.	Кадастровый номер или иной государственный учетный номер (инвентарный) объекта недвижимости, расположенного на земельном участке	-
8.	Вид (виды) разрешенного использования	-
8.1.	Дополнительные сведения об использовании земельного участка	-
9.	Сведения о земельных участках (землях общего пользования, территории общего пользования), посредством которых обеспечивается доступ	Земли общего пользования
10.	Иные сведения	-

4. Пояснения к сведениям об уточняемом земельном участке с кадастровым номером 42:21:0601004:1389 :

1.	-

Сведения об уточняемых земельных участках, необходимые для исправления реестровых ошибок в сведениях о местоположении их границ

1. Сведения о характерных точках границ уточняемого земельного участка с кадастровым номером 42:21:0601004:1390 :

Система координат МСК-42, зона 1 **Зона № 1**

Обозначение характерных точек границ	Координаты, м				Метод определения координат	Формулы, примененные для расчета средней квадратической погрешности определения координат характерных точек границ (Mt), с подставленными в такие формулы значениями и итоговые (вычисленные) значения	Описание закрепления точки
	содержатся в Едином государственном реестре недвижимости		определены в результате выполнения комплексных кадастровых работ				
	X	Y	X	Y			
1	2	3	4	5	6	7	8
						-	
646	503288.33	1338162.08	503288.35	1338161.98	Метод спутниковых геодезических измерений (определений)	$Mt = \sqrt{(m_0^2 + m_1^2)} = \sqrt{(0,07^2 + 0,07^2)} = 0,10$	-
645	503288.28	1338169.54	503288.29	1338169.48	Метод спутниковых геодезических измерений (определений)	$Mt = \sqrt{(m_0^2 + m_1^2)} = \sqrt{(0,07^2 + 0,07^2)} = 0,10$	-
н146У	-	-	503284.11	1338169.46	Метод спутниковых геодезических измерений (определений)	$Mt = \sqrt{(m_0^2 + m_1^2)} = \sqrt{(0,07^2 + 0,07^2)} = 0,10$	-
648	503283.81	1338169.50	503283.74	1338169.46	Метод спутниковых геодезических измерений (определений)	$Mt = \sqrt{(m_0^2 + m_1^2)} = \sqrt{(0,07^2 + 0,07^2)} = 0,10$	-
649	503283.75	1338162.03	503283.80	1338161.96	Метод спутниковых геодезических измерений (определений)	$Mt = \sqrt{(m_0^2 + m_1^2)} = \sqrt{(0,07^2 + 0,07^2)} = 0,10$	-
646	503288.33	1338162.08	503288.35	1338161.98	Метод спутниковых геодезических измерений (определений)	$Mt = \sqrt{(m_0^2 + m_1^2)} = \sqrt{(0,07^2 + 0,07^2)} = 0,10$	-

2. Сведения о частях границ уточняемого земельного участка с кадастровым номером 42:21:0601004:1390 :

Обозначение части границ		Горизонтальное проложение (S), м	Описание прохождения части границ	Сведения о согласовании местоположения границ (согласовано/спорное)
от т.	до т.			
1	2	3	4	5
646	645	7.50	-	Согласовано
645	н146У	4.18	-	Согласовано
н146У	648	0.37	-	Согласовано
648	649	7.50	-	Согласовано

2. Сведения о частях границ уточняемого земельного участка с кадастровым номером 42:21:0601004:1390 :

Обозначение части границ		Горизонтальное проложение (S), м	Описание прохождения части границ	Сведения о согласовании местоположения границ (согласовано/спорное)
от т.	до т.			
1	2	3	4	5
649	646	4.55	-	Согласовано

3. Сведения о характеристиках уточняемого земельного участка с кадастровым номером 42:21:0601004:1390 :

№ п/п	Наименование характеристики	Значение характеристики
1	2	3
1.	Адрес земельного участка	-
1.1.	Сведения о местоположении земельного участка (при отсутствии адреса) в структурированном в соответствии с федеральной информационной адресной системой виде	-
1.2.	Дополнительные сведения о местоположении земельного	-
2.	Площадь земельного участка ± величина погрешности определения (вычисления) площади (Р ± ΔР), м2	34 ± 2
3.	Формула, примененная для расчета предельной допустимой погрешности определения площади земельного участка, с подставленными значениями и итоговые (вычисленные) значения (ΔР), м2	ΔР=3.5*Mt*√P=3.5*0.1*√34=2
4.	Площадь земельного участка согласно сведениям Единого государственного реестра недвижимости (Ркад), м2	34
5.	Оценка расхождения Р и Ркад (Р - Ркад), м2	-
6.	Предельные минимальный и максимальный размеры земельного участка (Рмин и Рмакс), м2	- -
7.	Кадастровый номер или иной государственный учетный номер (инвентарный) объекта недвижимости, расположенного на земельном участке	-
8.	Вид (виды) разрешенного использования	-
8.1.	Дополнительные сведения об использовании земельного участка	-
9.	Сведения о земельных участках (землях общего пользования, территории общего пользования), посредством которых обеспечивается доступ	Земли общего пользования
10.	Иные сведения	-

4. Пояснения к сведениям об уточняемом земельном участке с кадастровым номером 42:21:0601004:1390 :

1.	-

Сведения об уточняемых земельных участках, необходимые для исправления реестровых ошибок в сведениях о местоположении их границ

1. Сведения о характерных точках границ уточняемого земельного участка с кадастровым номером 42:21:0601004:1391 :

Система координат МСК-42, зона 1 **Зона № 1**

Обозначение характерных точек границ	Координаты, м				Метод определения координат	Формулы, примененные для расчета средней квадратической погрешности определения координат характерных точек границ (Mt), с подставленными в такие формулы значениями и итоговые (вычисленные) значения	Описание закрепления точки
	содержатся в Едином государственном реестре недвижимости		определены в результате выполнения комплексных кадастровых работ				
	X	Y	X	Y			
1	2	3	4	5	6	7	8
						-	
650	503297.61	1338169.61	503297.65	1338169.44	Метод спутниковых геодезических измерений (определений)	$Mt = \sqrt{(m_0^2 + m_1^2)} = \sqrt{(0,07^2 + 0,07^2)} = 0,10$	-
н111У	-	-	503301.59	1338169.46	Метод спутниковых геодезических измерений (определений)	$Mt = \sqrt{(m_0^2 + m_1^2)} = \sqrt{(0,07^2 + 0,07^2)} = 0,10$	-
651	503302.42	1338169.68	503302.43	1338169.46	Метод спутниковых геодезических измерений (определений)	$Mt = \sqrt{(m_0^2 + m_1^2)} = \sqrt{(0,07^2 + 0,07^2)} = 0,10$	-
652	503302.25	1338177.37	503302.45	1338177.46	Метод спутниковых геодезических измерений (определений)	$Mt = \sqrt{(m_0^2 + m_1^2)} = \sqrt{(0,07^2 + 0,07^2)} = 0,10$	-
653	503297.53	1338177.19	503297.69	1338177.26	Метод спутниковых геодезических измерений (определений)	$Mt = \sqrt{(m_0^2 + m_1^2)} = \sqrt{(0,07^2 + 0,07^2)} = 0,10$	-
650	503297.61	1338169.61	503297.65	1338169.44	Метод спутниковых геодезических измерений (определений)	$Mt = \sqrt{(m_0^2 + m_1^2)} = \sqrt{(0,07^2 + 0,07^2)} = 0,10$	-

2. Сведения о частях границ уточняемого земельного участка с кадастровым номером 42:21:0601004:1391 :

Обозначение части границ		Горизонтальное проложение (S), м	Описание прохождения части границ	Сведения о согласовании местоположения границ (согласовано/спорное)
от т.	до т.			
1	2	3	4	5
650	н111У	3.94	-	Согласовано
н111У	651	0.84	-	Согласовано
651	652	8.00	-	Согласовано
652	653	4.76	-	Согласовано

2. Сведения о частях границ уточняемого земельного участка с кадастровым номером 42:21:0601004:1391 :

Обозначение части границ		Горизонтальное проложение (S), м	Описание прохождения части границ	Сведения о согласовании местоположения границ (согласовано/спорное)
от т.	до т.			
1	2	3	4	5
653	650	7.82	-	Согласовано

3. Сведения о характеристиках уточняемого земельного участка с кадастровым номером 42:21:0601004:1391 :

№ п/п	Наименование характеристики	Значение характеристики
1	2	3
1.	Адрес земельного участка	-
1.1.	Сведения о местоположении земельного участка (при отсутствии адреса) в структурированном в соответствии с федеральной информационной адресной системой виде	-
1.2.	Дополнительные сведения о местоположении земельного	-
2.	Площадь земельного участка ± величина погрешности определения (вычисления) площади (Р ± ΔР), м2	38 ± 2
3.	Формула, примененная для расчета предельной допустимой погрешности определения площади земельного участка, с подставленными значениями и итоговые (вычисленные) значения (ΔР), м2	ΔР=3.5*Mt*√P=3.5*0.1*√38=2
4.	Площадь земельного участка согласно сведениям Единого государственного реестра недвижимости (Ркад), м2	36
5.	Оценка расхождения Р и Ркад (Р - Ркад), м2	2
6.	Предельные минимальный и максимальный размеры земельного участка (Рмин и Рмакс), м2	- -
7.	Кадастровый номер или иной государственный учетный номер (инвентарный) объекта недвижимости, расположенного на земельном участке	-
8.	Вид (виды) разрешенного использования	-
8.1.	Дополнительные сведения об использовании земельного участка	-
9.	Сведения о земельных участках (землях общего пользования, территории общего пользования), посредством которых обеспечивается доступ	Земли общего пользования
10.	Иные сведения	-

4. Пояснения к сведениям об уточняемом земельном участке с кадастровым номером 42:21:0601004:1391 :

1.	-

Сведения об уточняемых земельных участках, необходимые для исправления реестровых ошибок в сведениях о местоположении их границ

1. Сведения о характерных точках границ уточняемого земельного участка с кадастровым номером 42:21:0601004:1392 :

Система координат МСК-42, зона 1 **Зона № 1**

Обозначение характерных точек границ	Координаты, м				Метод определения координат	Формулы, примененные для расчета средней квадратической погрешности определения координат характерных точек границ (Mt), с подставленными в такие формулы значениями и итоговые (вычисленные) значения	Описание закрепления точки
	содержатся в Едином государственном реестре недвижимости		определены в результате выполнения комплексных кадастровых работ				
	X	Y	X	Y			
1	2	3	4	5	6	7	8
						-	
642	503303.05	1338140.45	503303.05	1338140.50	Метод спутниковых геодезических измерений (определений)	$Mt = \sqrt{(m_0^2 + m_1^2)} = \sqrt{(0,07^2 + 0,07^2)} = 0,10$	-
641	503303.01	1338147.68	503303.01	1338147.74	Метод спутниковых геодезических измерений (определений)	$Mt = \sqrt{(m_0^2 + m_1^2)} = \sqrt{(0,07^2 + 0,07^2)} = 0,10$	-
654	503298.54	1338147.79	503298.81	1338147.72	Метод спутниковых геодезических измерений (определений)	$Mt = \sqrt{(m_0^2 + m_1^2)} = \sqrt{(0,07^2 + 0,07^2)} = 0,10$	-
655	503298.45	1338140.54	503298.77	1338140.46	Метод спутниковых геодезических измерений (определений)	$Mt = \sqrt{(m_0^2 + m_1^2)} = \sqrt{(0,07^2 + 0,07^2)} = 0,10$	-
642	503303.05	1338140.45	503303.05	1338140.50	Метод спутниковых геодезических измерений (определений)	$Mt = \sqrt{(m_0^2 + m_1^2)} = \sqrt{(0,07^2 + 0,07^2)} = 0,10$	-

2. Сведения о частях границ уточняемого земельного участка с кадастровым номером 42:21:0601004:1392 :

Обозначение части границ		Горизонтальное проложение (S), м	Описание прохождения части границ	Сведения о согласовании местоположения границ (согласовано/спорное)
от т.	до т.			
1	2	3	4	5
642	641	7.24	-	Согласовано
641	654	4.20	-	Согласовано
654	655	7.26	-	Согласовано
655	642	4.28	-	Согласовано

3. Сведения о характеристиках уточняемого земельного участка с кадастровым номером 42:21:0601004:1392 :

№ п/п	Наименование характеристики	Значение характеристики
1	2	3
1.	Адрес земельного участка	-
1.1.	Сведения о местоположении земельного участка (при отсутствии адреса) в структурированном в соответствии с федеральной информационной адресной системой виде	-
1.2.	Дополнительные сведения о местоположении земельного	-
2.	Площадь земельного участка ± величина погрешности определения (вычисления) площади (Р ± ΔР), м2	31 ± 2
3.	Формула, примененная для расчета предельной допустимой погрешности определения площади земельного участка, с подставленными значениями и итоговые (вычисленные) значения (ΔР), м2	ΔP=3.5*Mt*√P=3.5*0.1*√31=2
4.	Площадь земельного участка согласно сведениям Единого государственного реестра недвижимости (Ркад), м2	33
5.	Оценка расхождения Р и Ркад (Р - Ркад), м2	2
6.	Предельные минимальный и максимальный размеры земельного участка (Рмин и Рмакс), м2	- -
7.	Кадастровый номер или иной государственный учетный номер (инвентарный) объекта недвижимости, расположенного на земельном участке	-
8.	Вид (виды) разрешенного использования	-
8.1.	Дополнительные сведения об использовании земельного участка	-
9.	Сведения о земельных участках (землях общего пользования, территории общего пользования), посредством которых обеспечивается доступ	Земли общего пользования
10.	Иные сведения	-

4. Пояснения к сведениям об уточняемом земельном участке с кадастровым номером 42:21:0601004:1392 :

1.	-

Сведения об уточняемых земельных участках, необходимые для исправления реестровых ошибок в сведениях о местоположении их границ

1. Сведения о характерных точках границ уточняемого земельного участка с кадастровым номером 42:21:0601004:1393 :

Система координат МСК-42, зона 1 **Зона № 1**

Обозначение характерных точек границ	Координаты, м				Метод определения координат	Формулы, примененные для расчета средней квадратической погрешности определения координат характерных точек границ (Mt), с подставленными в такие формулы значениями и итоговые (вычисленные) значения	Описание закрепления точки
	содержатся в Едином государственном реестре недвижимости		определены в результате выполнения комплексных кадастровых работ				
	X	Y	X	Y			
1	2	3	4	5	6	7	8
						-	
656	503289.44	1338140.53	503289.71	1338140.44	Метод спутниковых геодезических измерений (определений)	$Mt = \sqrt{(m_0^2 + m_1^2)} = \sqrt{(0,07^2 + 0,07^2)} = 0,10$	-
657	503289.57	1338148.10	503289.67	1338147.98	Метод спутниковых геодезических измерений (определений)	$Mt = \sqrt{(m_0^2 + m_1^2)} = \sqrt{(0,07^2 + 0,07^2)} = 0,10$	-
н3480У	-	-	503289.67	1338148.34	Метод спутниковых геодезических измерений (определений)	$Mt = \sqrt{(m_0^2 + m_1^2)} = \sqrt{(0,07^2 + 0,07^2)} = 0,10$	-
658	503285.03	1338148.24	503285.11	1338148.26	Метод спутниковых геодезических измерений (определений)	$Mt = \sqrt{(m_0^2 + m_1^2)} = \sqrt{(0,07^2 + 0,07^2)} = 0,10$	-
659	503284.93	1338140.59	503285.15	1338140.40	Метод спутниковых геодезических измерений (определений)	$Mt = \sqrt{(m_0^2 + m_1^2)} = \sqrt{(0,07^2 + 0,07^2)} = 0,10$	-
656	503289.44	1338140.53	503289.71	1338140.44	Метод спутниковых геодезических измерений (определений)	$Mt = \sqrt{(m_0^2 + m_1^2)} = \sqrt{(0,07^2 + 0,07^2)} = 0,10$	-

2. Сведения о частях границ уточняемого земельного участка с кадастровым номером 42:21:0601004:1393 :

Обозначение части границ		Горизонтальное проложение (S), м	Описание прохождения части границ	Сведения о согласовании местоположения границ (согласовано/спорное)
от т.	до т.			
1	2	3	4	5
656	657	7.54	-	Согласовано
657	н3480У	0.36	-	Согласовано
н3480У	658	4.56	-	Согласовано
658	659	7.86	-	Согласовано

2. Сведения о частях границ уточняемого земельного участка с кадастровым номером 42:21:0601004:1393 :

Обозначение части границ		Горизонтальное проложение (S), м	Описание прохождения части границ	Сведения о согласовании местоположения границ (согласовано/спорное)
от т.	до т.			
1	2	3	4	5
659	656	4.56	-	Согласовано

3. Сведения о характеристиках уточняемого земельного участка с кадастровым номером 42:21:0601004:1393 :

№ п/п	Наименование характеристики	Значение характеристики
1	2	3
1.	Адрес земельного участка	-
1.1.	Сведения о местоположении земельного участка (при отсутствии адреса) в структурированном в соответствии с федеральной информационной адресной системой виде	-
1.2.	Дополнительные сведения о местоположении земельного	-
2.	Площадь земельного участка ± величина погрешности определения (вычисления) площади (Р ± ΔР), м2	36 ± 2
3.	Формула, примененная для расчета предельной допустимой погрешности определения площади земельного участка, с подставленными значениями и итоговые (вычисленные) значения (ΔР), м2	ΔР=3.5*Mt*√P=3.5*0.1*√36=2
4.	Площадь земельного участка согласно сведениям Единого государственного реестра недвижимости (Ркад), м2	34
5.	Оценка расхождения Р и Ркад (Р - Ркад), м2	2
6.	Предельные минимальный и максимальный размеры земельного участка (Рмин и Рмакс), м2	- -
7.	Кадастровый номер или иной государственный учетный номер (инвентарный) объекта недвижимости, расположенного на земельном участке	-
8.	Вид (виды) разрешенного использования	-
8.1.	Дополнительные сведения об использовании земельного участка	-
9.	Сведения о земельных участках (землях общего пользования, территории общего пользования), посредством которых обеспечивается доступ	Земли общего пользования
10.	Иные сведения	-

4. Пояснения к сведениям об уточняемом земельном участке с кадастровым номером 42:21:0601004:1393 :

1.	-

Сведения об уточняемых земельных участках, необходимые для исправления реестровых ошибок в сведениях о местоположении их границ

1. Сведения о характерных точках границ уточняемого земельного участка с кадастровым номером 42:21:0601004:1394 :

Система координат МСК-42, зона 1 **Зона № 1**

Обозначение характерных точек границ	Координаты, м				Метод определения координат	Формулы, примененные для расчета средней квадратической погрешности определения координат характерных точек границ (Mt), с подставленными в такие формулы значениями и итоговые (вычисленные) значения	Описание закрепления точки
	содержатся в Едином государственном реестре недвижимости		определены в результате выполнения комплексных кадастровых работ				
	X	Y	X	Y			
1	2	3	4	5	6	7	8
						-	
660	503293.89	1338140.62	503294.27	1338140.42	Метод спутниковых геодезических измерений (определений)	$Mt = \sqrt{(m_0^2 + m_1^2)} = \sqrt{(0,07^2 + 0,07^2)} = 0,10$	-
661	503294.23	1338132.90	503294.30	1338132.83	Метод спутниковых геодезических измерений (определений)	$Mt = \sqrt{(m_0^2 + m_1^2)} = \sqrt{(0,07^2 + 0,07^2)} = 0,10$	-
662	503298.57	1338132.97	503298.83	1338132.89	Метод спутниковых геодезических измерений (определений)	$Mt = \sqrt{(m_0^2 + m_1^2)} = \sqrt{(0,07^2 + 0,07^2)} = 0,10$	-
655	503298.45	1338140.54	503298.77	1338140.46	Метод спутниковых геодезических измерений (определений)	$Mt = \sqrt{(m_0^2 + m_1^2)} = \sqrt{(0,07^2 + 0,07^2)} = 0,10$	-
н84У	-	-	503294.51	1338140.42	Метод спутниковых геодезических измерений (определений)	$Mt = \sqrt{(m_0^2 + m_1^2)} = \sqrt{(0,07^2 + 0,07^2)} = 0,10$	-
660	503293.89	1338140.62	503294.27	1338140.42	Метод спутниковых геодезических измерений (определений)	$Mt = \sqrt{(m_0^2 + m_1^2)} = \sqrt{(0,07^2 + 0,07^2)} = 0,10$	-

2. Сведения о частях границ уточняемого земельного участка с кадастровым номером 42:21:0601004:1394 :

Обозначение части границ		Горизонтальное проложение (S), м	Описание прохождения части границ	Сведения о согласовании местоположения границ (согласовано/спорное)
от т.	до т.			
1	2	3	4	5
660	661	7.59	-	Согласовано
661	662	4.53	-	Согласовано
662	655	7.57	-	Согласовано
655	н84У	4.26	-	Согласовано

2. Сведения о частях границ уточняемого земельного участка с кадастровым номером 42:21:0601004:1394 :

Обозначение части границ		Горизонтальное проложение (S), м	Описание прохождения части границ	Сведения о согласовании местоположения границ (согласовано/спорное)
от т.	до т.			
1	2	3	4	5
н84У	660	0.24	-	Согласовано

3. Сведения о характеристиках уточняемого земельного участка с кадастровым номером 42:21:0601004:1394 :

№ п/п	Наименование характеристики	Значение характеристики
1	2	3
1.	Адрес земельного участка	-
1.1.	Сведения о местоположении земельного участка (при отсутствии адреса) в структурированном в соответствии с федеральной информационной адресной системой виде	-
1.2.	Дополнительные сведения о местоположении земельного	-
2.	Площадь земельного участка ± величина погрешности определения (вычисления) площади (Р ± ΔР), м2	34 ± 2
3.	Формула, примененная для расчета предельной допустимой погрешности определения площади земельного участка, с подставленными значениями и итоговые (вычисленные) значения (ΔР), м2	ΔР=3.5*Mt*√P=3.5*0.1*√34=2
4.	Площадь земельного участка согласно сведениям Единого государственного реестра недвижимости (Ркад), м2	34
5.	Оценка расхождения Р и Ркад (Р - Ркад), м2	-
6.	Предельные минимальный и максимальный размеры земельного участка (Рмин и Рмакс), м2	- -
7.	Кадастровый номер или иной государственный учетный номер (инвентарный) объекта недвижимости, расположенного на земельном участке	-
8.	Вид (виды) разрешенного использования	-
8.1.	Дополнительные сведения об использовании земельного участка	-
9.	Сведения о земельных участках (землях общего пользования, территории общего пользования), посредством которых обеспечивается доступ	Земли общего пользования
10.	Иные сведения	-

4. Пояснения к сведениям об уточняемом земельном участке с кадастровым номером 42:21:0601004:1394 :

1.	-

Сведения об уточняемых земельных участках, необходимые для исправления реестровых ошибок в сведениях о местоположении их границ

1. Сведения о характерных точках границ уточняемого земельного участка с кадастровым номером 42:21:0601004:1395 :

Система координат 42.1 **Зона № 1**

Обозначение характерных точек границ	Координаты, м				Метод определения координат	Формулы, примененные для расчета средней квадратической погрешности определения координат характерных точек границ (Mt), с подставленными в такие формулы значениями и итоговые (вычисленные) значения	Описание закрепления точки
	содержатся в Едином государственном реестре недвижимости		определены в результате выполнения комплексных кадастровых работ				
	X	Y	X	Y			
1	2	3	4	5	6	7	8
						-	
663	503311.36	1338170.05	503311.52	1338169.48	Метод спутниковых геодезических измерений (определений)	$Mt = \sqrt{(m_0^2 + m_1^2)} = \sqrt{(0,07^2 + 0,07^2)} = 0,10$	-
664	503315.99	1338170.04	503316.06	1338169.40	Метод спутниковых геодезических измерений (определений)	$Mt = \sqrt{(m_0^2 + m_1^2)} = \sqrt{(0,07^2 + 0,07^2)} = 0,10$	-
н105У	-	-	503316.31	1338169.40	Метод спутниковых геодезических измерений (определений)	$Mt = \sqrt{(m_0^2 + m_1^2)} = \sqrt{(0,07^2 + 0,07^2)} = 0,10$	-
665	503316.02	1338177.46	503316.33	1338177.46	Метод спутниковых геодезических измерений (определений)	$Mt = \sqrt{(m_0^2 + m_1^2)} = \sqrt{(0,07^2 + 0,07^2)} = 0,10$	-
666	503311.32	1338177.46	503311.58	1338177.48	Метод спутниковых геодезических измерений (определений)	$Mt = \sqrt{(m_0^2 + m_1^2)} = \sqrt{(0,07^2 + 0,07^2)} = 0,10$	-
663	503311.36	1338170.05	503311.52	1338169.48	Метод спутниковых геодезических измерений (определений)	$Mt = \sqrt{(m_0^2 + m_1^2)} = \sqrt{(0,07^2 + 0,07^2)} = 0,10$	-

2. Сведения о частях границ уточняемого земельного участка с кадастровым номером 42:21:0601004:1395 :

Обозначение части границ		Горизонтальное проложение (S), м	Описание прохождения части границ	Сведения о согласовании местоположения границ (согласовано/спорное)
от т.	до т.			
1	2	3	4	5
663	664	4.54	-	Согласовано
664	н105У	0.25	-	Согласовано
н105У	665	8.06	-	Согласовано
665	666	4.75	-	Согласовано

2. Сведения о частях границ уточняемого земельного участка с кадастровым номером 42:21:0601004:1395 :

Обозначение части границ		Горизонтальное проложение (S), м	Описание прохождения части границ	Сведения о согласовании местоположения границ (согласовано/спорное)
от т.	до т.			
1	2	3	4	5
666	663	8.00	-	Согласовано

3. Сведения о характеристиках уточняемого земельного участка с кадастровым номером 42:21:0601004:1395 :

№ п/п	Наименование характеристики	Значение характеристики
1	2	3
1.	Адрес земельного участка	-
1.1.	Сведения о местоположении земельного участка (при отсутствии адреса) в структурированном в соответствии с федеральной информационной адресной системой виде	-
1.2.	Дополнительные сведения о местоположении земельного	-
2.	Площадь земельного участка ± величина погрешности определения (вычисления) площади (Р ± ΔР), м2	38 ± 2
3.	Формула, примененная для расчета предельной допустимой погрешности определения площади земельного участка, с подставленными значениями и итоговые (вычисленные) значения (ΔР), м2	ΔР=3.5*Mt*√P=3.5*0.1*√38=2
4.	Площадь земельного участка согласно сведениям Единого государственного реестра недвижимости (Ркад), м2	35
5.	Оценка расхождения Р и Ркад (Р - Ркад), м2	3
6.	Предельные минимальный и максимальный размеры земельного участка (Рмин и Рмакс), м2	- -
7.	Кадастровый номер или иной государственный учетный номер (инвентарный) объекта недвижимости, расположенного на земельном участке	-
8.	Вид (виды) разрешенного использования	-
8.1.	Дополнительные сведения об использовании земельного участка	-
9.	Сведения о земельных участках (землях общего пользования, территории общего пользования), посредством которых обеспечивается доступ	Земли общего пользования
10.	Иные сведения	-

4. Пояснения к сведениям об уточняемом земельном участке с кадастровым номером 42:21:0601004:1395 :

1.	-

Сведения об уточняемых земельных участках, необходимые для исправления реестровых ошибок в сведениях о местоположении их границ

1. Сведения о характерных точках границ уточняемого земельного участка с кадастровым номером 42:21:0601004:1397 :

Система координат 42.1 **Зона № 1**

Обозначение характерных точек границ	Координаты, м				Метод определения координат	Формулы, примененные для расчета средней квадратической погрешности определения координат характерных точек границ (Mt), с подставленными в такие формулы значениями и итоговые (вычисленные) значения	Описание закрепления точки
	содержатся в Едином государственном реестре недвижимости		определены в результате выполнения комплексных кадастровых работ				
	X	Y	X	Y			
1	2	3	4	5	6	7	8
						-	
611	503896.16	1339883.89	503896.14	1339883.90	Метод спутниковых геодезических измерений (определений)	$Mt = \sqrt{(m_0^2 + m_1^2)} = \sqrt{(0,07^2 + 0,07^2)} = 0,10$	-
610	503927.61	1339856.71	503927.61	1339856.71	Метод спутниковых геодезических измерений (определений)	$Mt = \sqrt{(m_0^2 + m_1^2)} = \sqrt{(0,07^2 + 0,07^2)} = 0,10$	-
623	503950.36	1339883.12	503951.16	1339884.05	Метод спутниковых геодезических измерений (определений)	$Mt = \sqrt{(m_0^2 + m_1^2)} = \sqrt{(0,07^2 + 0,07^2)} = 0,10$	-
622	503918.56	1339910.60	503919.68	1339911.22	Метод спутниковых геодезических измерений (определений)	$Mt = \sqrt{(m_0^2 + m_1^2)} = \sqrt{(0,07^2 + 0,07^2)} = 0,10$	-
611	503896.16	1339883.89	503896.14	1339883.90	Метод спутниковых геодезических измерений (определений)	$Mt = \sqrt{(m_0^2 + m_1^2)} = \sqrt{(0,07^2 + 0,07^2)} = 0,10$	-

2. Сведения о частях границ уточняемого земельного участка с кадастровым номером 42:21:0601004:1397 :

Обозначение части границ		Горизонтальное проложение (S), м	Описание прохождения части границ	Сведения о согласовании местоположения границ (согласовано/спорное)
от т.	до т.			
1	2	3	4	5
611	610	41.59	-	-
610	623	36.08	-	-
623	622	41.58	-	-
622	611	36.06	-	-

3. Сведения о характеристиках уточняемого земельного участка с кадастровым номером 42:21:0601004:1397 :

№ п/п	Наименование характеристики	Значение характеристики
1	2	3
1.	Адрес земельного участка	-
1.1.	Сведения о местоположении земельного участка (при отсутствии адреса) в структурированном в соответствии с федеральной информационной адресной системой виде	-
1.2.	Дополнительные сведения о местоположении земельного	-
2.	Площадь земельного участка ± величина погрешности определения (вычисления) площади (Р ± ΔР), м2	1500 ± 14
3.	Формула, примененная для расчета предельной допустимой погрешности определения площади земельного участка, с подставленными значениями и итоговые (вычисленные) значения (ΔР), м2	ΔР=3.5*Mt*√P=3.5*0.1*√1500=14
4.	Площадь земельного участка согласно сведениям Единого государственного реестра недвижимости (Ркад), м2	1457
5.	Оценка расхождения Р и Ркад (Р - Ркад), м2	43
6.	Предельные минимальный и максимальный размеры земельного участка (Рмин и Рмакс), м2	- -
7.	Кадастровый номер или иной государственный учетный номер (инвентарный) объекта недвижимости, расположенного на земельном участке	42:21:0601004:895
8.	Вид (виды) разрешенного использования	-
8.1.	Дополнительные сведения об использовании земельного участка	-
9.	Сведения о земельных участках (землях общего пользования, территории общего пользования), посредством которых обеспечивается доступ	Земли общего пользования
10.	Иные сведения	-

4. Пояснения к сведениям об уточняемом земельном участке с кадастровым номером 42:21:0601004:1397 :

1.	-

Описание местоположения зданий, сооружений, объектов незавершенного строительства на земельном участке

1. Сведения о характерных точках контура объекта недвижимости с кадастровым номером : 42:21:0601004:282 :

Система координат МСК-42, зона 1 **Зона № 1**

Обозначение характерных точек контура	Содержатся в Едином государственном реестре недвижимости			Определены в ходе выполнения комплексных кадастровых работ			Метод определения координат	Формулы, примененные для расчета средней квадратической погрешности определения координат характерных точек (Mt), м, с подставленными в такие формулы значениями и итоговые (вычисленные) значения Mt, м
	Координаты, м		Радиус, м	Координаты, м		Радиус, м		
	X	Y	R	X	Y	R		
1	2	3	4	5	6	7	8	9
								-
н1617О	-	-	-	503824.01	1338293.07	-	-	-
н1618О	-	-	-	503829.26	1338310.62	-	-	-
н1619О	-	-	-	503820.28	1338313.29	-	-	-
н1620О	-	-	-	503815.04	1338295.80	-	-	-
н1617О	-	-	-	503824.01	1338293.07	-	-	-

2. Сведения о характеристиках объекта недвижимости с кадастровым номером : 42:21:0601004:282 :

№ п/п	Наименование характеристики	Значение характеристики
1	2	3
1.	Вид объекта недвижимости	здание
2.	Ранее присвоенный государственный учетный номер (инвентарный) здания, сооружения, объекта незавершенного строительства	-
3.	Кадастровый номер земельного участка (земельных участков), в границах которого (которых) расположены здание, сооружение, объект незавершенного строительства	42:21:0601004:124
4.	Уникальный учетный номер кадастрового квартала, в границах которого расположены здание, сооружение, объект незавершенного строительства	42:21:0601004
5.	Адрес здания, сооружения, объекта незавершенного строительства	-
5.1.	Сведения о местоположении здания, сооружения, объекта незавершенного строительства (при отсутствии адреса) в структурированном в соответствии с федеральной информационной адресной системой виде	-
5.2.	Дополнительные сведения о местоположении	-
6.	Иные сведения	-

3. Пояснения к сведениям об объекте недвижимости с кадастровым номером 42:21:0601004:282 :

1.	-

Описание местоположения зданий, сооружений, объектов незавершенного строительства на земельном участке

1. Сведения о характерных точках контура объекта недвижимости с кадастровым номером : 42:21:0601004:283 :

Система координат МСК-42, зона 1 **Зона № 1**

Обозначение характерных точек контура	Содержатся в Едином государственном реестре недвижимости			Определены в ходе выполнения комплексных кадастровых работ			Метод определения координат	Формулы, примененные для расчета средней квадратической погрешности определения координат характерных точек (Mt), м, с подставленными в такие формулы значениями и итоговые (вычисленные) значения Mt, м
	Координаты, м		Радиус, м	Координаты, м		Радиус, м		
	X	Y	R	X	Y	R		
1	2	3	4	5	6	7	8	9
								-
н1621О	-	-	-	503846.08	1338410.05	-	-	-
н1622О	-	-	-	503856.85	1338406.86	-	-	-
н1623О	-	-	-	503857.14	1338406.77	-	-	-
н1624О	-	-	-	503858.15	1338410.14	-	-	-
н1625О	-	-	-	503858.56	1338410.02	-	-	-
н1626О	-	-	-	503862.26	1338422.45	-	-	-
н1627О	-	-	-	503850.78	1338425.85	-	-	-
н1621О	-	-	-	503846.08	1338410.05	-	-	-

2. Сведения о характеристиках объекта недвижимости с кадастровым номером : 42:21:0601004:283 :

№ п/п	Наименование характеристики	Значение характеристики
1	2	3
1.	Вид объекта недвижимости	здание
2.	Ранее присвоенный государственный учетный номер (инвентарный) здания, сооружения, объекта незавершенного строительства	-
3.	Кадастровый номер земельного участка (земельных участков), в границах которого (которых) расположены здание, сооружение, объект незавершенного строительства	42:21:0601004:128
4.	Уникальный учетный номер кадастрового квартала, в границах которого расположены здание, сооружение, объект незавершенного строительства	42:21:0601004
5.	Адрес здания, сооружения, объекта незавершенного строительства	-
5.1.	Сведения о местоположении здания, сооружения, объекта незавершенного строительства (при отсутствии адреса) в структурированном в соответствии с федеральной информационной адресной системой виде	-
5.2.	Дополнительные сведения о местоположении	-
6.	Иные сведения	-

3. Пояснения к сведениям об объекте недвижимости с кадастровым номером 42:21:0601004:283 :

1.	-

Описание местоположения зданий, сооружений, объектов незавершенного строительства на земельном участке

1. Сведения о характерных точках контура объекта недвижимости с кадастровым номером : 42:21:0601004:285 :

Система координат МСК-42, зона 1 **Зона № 1**

Обозначение характерных точек контура	Содержатся в Едином государственном реестре недвижимости			Определены в ходе выполнения комплексных кадастровых работ			Метод определения координат	Формулы, примененные для расчета средней квадратической погрешности определения координат характерных точек (Mt), м, с подставленными в такие формулы значениями и итоговые (вычисленные) значения Mt, м
	Координаты, м		Радиус, м	Координаты, м		Радиус, м		
	X	Y	R	X	Y	R		
1	2	3	4	5	6	7	8	9
								-
н1628О	-	-	-	503722.73	1339387.60	-	-	-
н1629О	-	-	-	503729.51	1339381.77	-	-	-
н1630О	-	-	-	503731.73	1339384.36	-	-	-
н1631О	-	-	-	503731.99	1339384.13	-	-	-
н1632О	-	-	-	503734.49	1339387.05	-	-	-
н1633О	-	-	-	503734.24	1339387.28	-	-	-
н1634О	-	-	-	503737.39	1339390.95	-	-	-
н1635О	-	-	-	503729.56	1339397.64	-	-	-
н1636О	-	-	-	503729.08	1339397.04	-	-	-
н1637О	-	-	-	503728.13	1339397.17	-	-	-
н1638О	-	-	-	503726.64	1339395.54	-	-	-
н1639О	-	-	-	503726.71	1339394.20	-	-	-
н1640О	-	-	-	503724.34	1339391.44	-	-	-
н1641О	-	-	-	503725.28	1339390.57	-	-	-
н1628О	-	-	-	503722.73	1339387.60	-	-	-

2. Сведения о характеристиках объекта недвижимости с кадастровым номером : 42:21:0601004:285 :

№ п/п	Наименование характеристики	Значение характеристики
1	2	3
1.	Вид объекта недвижимости	здание
2.	Ранее присвоенный государственный учетный номер (инвентарный) здания, сооружения, объекта незавершенного строительства	-
3.	Кадастровый номер земельного участка (земельных участков), в границах которого (которых) расположены здание, сооружение, объект незавершенного строительства	42:21:0601004:229
4.	Уникальный учетный номер кадастрового квартала, в границах которого расположены здание, сооружение, объект незавершенного строительства	42:21:0601004
5.	Адрес здания, сооружения, объекта незавершенного строительства	-

2. Сведения о характеристиках объекта недвижимости с кадастровым номером : 42:21:0601004:285 :

№ п/п	Наименование характеристики	Значение характеристики
1	2	3
5.1.	Сведения о местоположении здания, сооружения, объекта незавершенного строительства (при отсутствии адреса) в структурированном в соответствии с федеральной информационной адресной системой виде	-
5.2.	Дополнительные сведения о местоположении	-
6.	Иные сведения	-

3. Пояснения к сведениям об объекте недвижимости с кадастровым номером 42:21:0601004:285 :

1.	-

Описание местоположения зданий, сооружений, объектов незавершенного строительства на земельном участке

1. Сведения о характерных точках контура объекта недвижимости с кадастровым номером : 42:21:0601004:286 :

Система координат МСК-42, зона 1 **Зона № 1**

Обозначение характерных точек контура	Содержатся в Едином государственном реестре недвижимости			Определены в ходе выполнения комплексных кадастровых работ			Метод определения координат	Формулы, примененные для расчета средней квадратической погрешности определения координат характерных точек (Mt), м, с подставленными в такие формулы значениями и итоговые (вычисленные) значения Mt, м
	Координаты, м		Радиус, м	Координаты, м		Радиус, м		
	X	Y	R	X	Y	R		
1	2	3	4	5	6	7	8	9
								-
н1642О	-	-	-	503845.69	1338258.89	-	-	-
н1643О	-	-	-	503848.62	1338269.05	-	-	-
н1644О	-	-	-	503839.45	1338271.70	-	-	-
н1645О	-	-	-	503836.51	1338261.55	-	-	-
н1642О	-	-	-	503845.69	1338258.89	-	-	-

2. Сведения о характеристиках объекта недвижимости с кадастровым номером : 42:21:0601004:286 :

№ п/п	Наименование характеристики	Значение характеристики
1	2	3
1.	Вид объекта недвижимости	здание
2.	Ранее присвоенный государственный учетный номер (инвентарный) здания, сооружения, объекта незавершенного строительства	-
3.	Кадастровый номер земельного участка (земельных участков), в границах которого (которых) расположены здание, сооружение, объект незавершенного строительства	42:21:0601004:137
4.	Уникальный учетный номер кадастрового квартала, в границах которого расположены здание, сооружение, объект незавершенного строительства	42:21:0601004
5.	Адрес здания, сооружения, объекта незавершенного строительства	-
5.1.	Сведения о местоположении здания, сооружения, объекта незавершенного строительства (при отсутствии адреса) в структурированном в соответствии с федеральной информационной адресной системой виде	-
5.2.	Дополнительные сведения о местоположении	-
6.	Иные сведения	-

3. Пояснения к сведениям об объекте недвижимости с кадастровым номером 42:21:0601004:286 :

1.	-

Описание местоположения зданий, сооружений, объектов незавершенного строительства на земельном участке

1. Сведения о характерных точках контура объекта недвижимости с кадастровым номером : 42:21:0601004:288 :

Система координат МСК-42, зона 1 **Зона № 1**

Обозначение характерных точек контура	Содержатся в Едином государственном реестре недвижимости			Определены в ходе выполнения комплексных кадастровых работ			Метод определения координат	Формулы, примененные для расчета средней квадратической погрешности определения координат характерных точек (Mt), м, с подставленными в такие формулы значениями и итоговые (вычисленные) значения Mt, м
	Координаты, м		Радиус, м	Координаты, м		Радиус, м		
	X	Y	R	X	Y	R		
1	2	3	4	5	6	7	8	9
								-
н1646О	-	-	-	503405.52	1338654.52	-	-	-
н1647О	-	-	-	503473.36	1338652.98	-	-	-
н1648О	-	-	-	503473.60	1338663.54	-	-	-
н1649О	-	-	-	503405.76	1338665.07	-	-	-
н1646О	-	-	-	503405.52	1338654.52	-	-	-

2. Сведения о характеристиках объекта недвижимости с кадастровым номером : 42:21:0601004:288 :

№ п/п	Наименование характеристики	Значение характеристики
1	2	3
1.	Вид объекта недвижимости	здание
2.	Ранее присвоенный государственный учетный номер (инвентарный) здания, сооружения, объекта незавершенного строительства	-
3.	Кадастровый номер земельного участка (земельных участков), в границах которого (которых) расположены здание, сооружение, объект незавершенного строительства	42:21:0601004:1230
4.	Уникальный учетный номер кадастрового квартала, в границах которого расположены здание, сооружение, объект незавершенного строительства	42:21:0601004
5.	Адрес здания, сооружения, объекта незавершенного строительства	-
5.1.	Сведения о местоположении здания, сооружения, объекта незавершенного строительства (при отсутствии адреса) в структурированном в соответствии с федеральной информационной адресной системой виде	-
5.2.	Дополнительные сведения о местоположении	-
6.	Иные сведения	-

3. Пояснения к сведениям об объекте недвижимости с кадастровым номером 42:21:0601004:288 :

1.	-

Описание местоположения зданий, сооружений, объектов незавершенного строительства на земельном участке

1. Сведения о характерных точках контура объекта недвижимости с кадастровым номером : 42:21:0601004:289 :

Система координат МСК-42, зона 1 **Зона № 1**

Обозначение характерных точек контура	Содержатся в Едином государственном реестре недвижимости			Определены в ходе выполнения комплексных кадастровых работ			Метод определения координат	Формулы, примененные для расчета средней квадратической погрешности определения координат характерных точек (Mt), м, с подставленными в такие формулы значениями и итоговые (вычисленные) значения Mt, м
	Координаты, м		Радиус, м	Координаты, м		Радиус, м		
	X	Y	R	X	Y	R		
1	2	3	4	5	6	7	8	9
								-
н1650О	-	-	-	503816.96	1338319.34	-	-	-
н1651О	-	-	-	503829.08	1338315.76	-	-	-
н1652О	-	-	-	503830.46	1338320.43	-	-	-
н1653О	-	-	-	503831.27	1338320.19	-	-	-
н1654О	-	-	-	503832.61	1338324.75	-	-	-
н1655О	-	-	-	503832.96	1338324.65	-	-	-
н1656О	-	-	-	503835.92	1338334.66	-	-	-
н1657О	-	-	-	503826.67	1338337.40	-	-	-
н1658О	-	-	-	503823.60	1338327.00	-	-	-
н1659О	-	-	-	503819.57	1338328.20	-	-	-
н1650О	-	-	-	503816.96	1338319.34	-	-	-

2. Сведения о характеристиках объекта недвижимости с кадастровым номером : 42:21:0601004:289 :

№ п/п	Наименование характеристики	Значение характеристики
1	2	3
1.	Вид объекта недвижимости	здание
2.	Ранее присвоенный государственный учетный номер (инвентарный) здания, сооружения, объекта незавершенного строительства	-
3.	Кадастровый номер земельного участка (земельных участков), в границах которого (которых) расположены здание, сооружение, объект незавершенного строительства	42:21:0601004:116
4.	Уникальный учетный номер кадастрового квартала, в границах которого расположены здание, сооружение, объект незавершенного строительства	42:21:0601004
5.	Адрес здания, сооружения, объекта незавершенного строительства	-
5.1.	Сведения о местоположении здания, сооружения, объекта незавершенного строительства (при отсутствии адреса) в структурированном в соответствии с федеральной информационной адресной системой виде	-
5.2.	Дополнительные сведения о местоположении	-

2. Сведения о характеристиках объекта недвижимости с кадастровым номером : 42:21:0601004:289 :

№ п/п	Наименование характеристики	Значение характеристики
1	**2**	**3**
6.	Иные сведения	-

3. Пояснения к сведениям об объекте недвижимости с кадастровым номером 42:21:0601004:289 :

1.	-

Описание местоположения зданий, сооружений, объектов незавершенного строительства на земельном участке

1. Сведения о характерных точках контура объекта недвижимости с кадастровым номером : 42:21:0601004:290 :

Система координат МСК-42, зона 1 **Зона № 1**

Обозначение характерных точек контура	Содержатся в Едином государственном реестре недвижимости			Определены в ходе выполнения комплексных кадастровых работ			Метод определения координат	Формулы, примененные для расчета средней квадратической погрешности определения координат характерных точек (Mt), м, с подставленными в такие формулы значениями и итоговые (вычисленные) значения Mt, м
	Координаты, м		Радиус, м	Координаты, м		Радиус, м		
	X	Y	R	X	Y	R		
1	2	3	4	5	6	7	8	9
								-
н1660О	-	-	-	503430.05	1338309.92	-	-	-
н1661О	-	-	-	503415.02	1338310.30	-	-	-
н1662О	-	-	-	503415.46	1338328.08	-	-	-
н1663О	-	-	-	503430.51	1338327.84	-	-	-
н1664О	-	-	-	503430.78	1338338.72	-	-	-
н1665О	-	-	-	503385.51	1338339.79	-	-	-
н1666О	-	-	-	503385.23	1338328.74	-	-	-
н1667О	-	-	-	503403.28	1338328.30	-	-	-
н1668О	-	-	-	503402.86	1338310.58	-	-	-
н1669О	-	-	-	503384.88	1338311.07	-	-	-
н1670О	-	-	-	503384.60	1338300.19	-	-	-
н1671О	-	-	-	503429.78	1338299.04	-	-	-
н1660О	-	-	-	503430.05	1338309.92	-	-	-

2. Сведения о характеристиках объекта недвижимости с кадастровым номером : 42:21:0601004:290 :

№ п/п	Наименование характеристики	Значение характеристики
1	2	3
1.	Вид объекта недвижимости	здание
2.	Ранее присвоенный государственный учетный номер (инвентарный) здания, сооружения, объекта незавершенного строительства	-
3.	Кадастровый номер земельного участка (земельных участков), в границах которого (которых) расположены здание, сооружение, объект незавершенного строительства	42:21:0601004:1234
4.	Уникальный учетный номер кадастрового квартала, в границах которого расположены здание, сооружение, объект незавершенного строительства	42:21:0601004
5.	Адрес здания, сооружения, объекта незавершенного строительства	-

2. Сведения о характеристиках объекта недвижимости с кадастровым номером : 42:21:0601004:290 :

№ п/п	Наименование характеристики	Значение характеристики
1	2	3
5.1.	Сведения о местоположении здания, сооружения, объекта незавершенного строительства (при отсутствии адреса) в структурированном в соответствии с федеральной информационной адресной системой виде	-
5.2.	Дополнительные сведения о местоположении	-
6.	Иные сведения	-

3. Пояснения к сведениям об объекте недвижимости с кадастровым номером 42:21:0601004:290 :

1.	-

Описание местоположения зданий, сооружений, объектов незавершенного строительства на земельном участке

1. Сведения о характерных точках контура объекта недвижимости с кадастровым номером : 42:21:0601004:292 :

Система координат МСК-42, зона 1 **Зона № 1**

Обозначение характерных точек контура	Содержатся в Едином государственном реестре недвижимости			Определены в ходе выполнения комплексных кадастровых работ			Метод определения координат	Формулы, примененные для расчета средней квадратической погрешности определения координат характерных точек (Mt), м, с подставленными в такие формулы значениями и итоговые (вычисленные) значения Mt, м
	Координаты, м		Радиус, м	Координаты, м		Радиус, м		
	X	Y	R	X	Y	R		
1	2	3	4	5	6	7	8	9
								-
н1672О	-	-	-	503488.01	1338236.28	-	-	-
н1673О	-	-	-	503555.28	1338234.41	-	-	-
н1674О	-	-	-	503555.57	1338244.87	-	-	-
н1675О	-	-	-	503488.30	1338246.68	-	-	-
н1672О	-	-	-	503488.01	1338236.28	-	-	-

2. Сведения о характеристиках объекта недвижимости с кадастровым номером : 42:21:0601004:292 :

№ п/п	Наименование характеристики	Значение характеристики
1	2	3
1.	Вид объекта недвижимости	здание
2.	Ранее присвоенный государственный учетный номер (инвентарный) здания, сооружения, объекта незавершенного строительства	-
3.	Кадастровый номер земельного участка (земельных участков), в границах которого (которых) расположены здание, сооружение, объект незавершенного строительства	42:21:0601004:1239
4.	Уникальный учетный номер кадастрового квартала, в границах которого расположены здание, сооружение, объект незавершенного строительства	42:21:0601004
5.	Адрес здания, сооружения, объекта незавершенного строительства	-
5.1.	Сведения о местоположении здания, сооружения, объекта незавершенного строительства (при отсутствии адреса) в структурированном в соответствии с федеральной информационной адресной системой виде	-
5.2.	Дополнительные сведения о местоположении	-
6.	Иные сведения	-

3. Пояснения к сведениям об объекте недвижимости с кадастровым номером 42:21:0601004:292 :

1.	-

Описание местоположения зданий, сооружений, объектов незавершенного строительства на земельном участке

1. Сведения о характерных точках контура объекта недвижимости с кадастровым номером : 42:21:0601004:293 :

Система координат МСК-42, зона 1 **Зона № 1**

Обозначение характерных точек контура	Содержатся в Едином государственном реестре недвижимости			Определены в ходе выполнения комплексных кадастровых работ			Метод определения координат	Формулы, примененные для расчета средней квадратической погрешности определения координат характерных точек (Mt), м, с подставленными в такие формулы значениями и итоговые (вычисленные) значения Mt, м
	Координаты, м		Радиус, м	Координаты, м		Радиус, м		
	X	Y	R	X	Y	R		
1	2	3	4	5	6	7	8	9
								-
н1676О	-	-	-	503538.63	1338155.25	-	-	-
н1677О	-	-	-	503471.10	1338157.03	-	-	-
н1678О	-	-	-	503470.87	1338146.55	-	-	-
н1679О	-	-	-	503538.40	1338144.63	-	-	-
н1676О	-	-	-	503538.63	1338155.25	-	-	-

2. Сведения о характеристиках объекта недвижимости с кадастровым номером : 42:21:0601004:293 :

№ п/п	Наименование характеристики	Значение характеристики
1	2	3
1.	Вид объекта недвижимости	здание
2.	Ранее присвоенный государственный учетный номер (инвентарный) здания, сооружения, объекта незавершенного строительства	-
3.	Кадастровый номер земельного участка (земельных участков), в границах которого (которых) расположены здание, сооружение, объект незавершенного строительства	42:21:0601004:1236
4.	Уникальный учетный номер кадастрового квартала, в границах которого расположены здание, сооружение, объект незавершенного строительства	42:21:0601004
5.	Адрес здания, сооружения, объекта незавершенного строительства	-
5.1.	Сведения о местоположении здания, сооружения, объекта незавершенного строительства (при отсутствии адреса) в структурированном в соответствии с федеральной информационной адресной системой виде	-
5.2.	Дополнительные сведения о местоположении	-
6.	Иные сведения	-

3. Пояснения к сведениям об объекте недвижимости с кадастровым номером 42:21:0601004:293 :

1.	-

Описание местоположения зданий, сооружений, объектов незавершенного строительства на земельном участке

1. Сведения о характерных точках контура объекта недвижимости с кадастровым номером : 42:21:0601004:295 :

Система координат МСК-42, зона 1 **Зона № 1**

Обозначение характерных точек контура	Содержатся в Едином государственном реестре недвижимости			Определены в ходе выполнения комплексных кадастровых работ			Метод определения координат	Формулы, примененные для расчета средней квадратической погрешности определения координат характерных точек (Mt), м, с подставленными в такие формулы значениями и итоговые (вычисленные) значения Mt, м
	Координаты, м		Радиус, м	Координаты, м		Радиус, м		
	X	Y	R	X	Y	R		
1	2	3	4	5	6	7	8	9
								-
н1680О	-	-	-	503365.03	1338170.80	-	-	-
н1681О	-	-	-	503366.77	1338238.32	-	-	-
н1682О	-	-	-	503356.21	1338238.58	-	-	-
н1683О	-	-	-	503354.45	1338171.08	-	-	-
н1680О	-	-	-	503365.03	1338170.80	-	-	-

2. Сведения о характеристиках объекта недвижимости с кадастровым номером : 42:21:0601004:295 :

№ п/п	Наименование характеристики	Значение характеристики
1	2	3
1.	Вид объекта недвижимости	здание
2.	Ранее присвоенный государственный учетный номер (инвентарный) здания, сооружения, объекта незавершенного строительства	-
3.	Кадастровый номер земельного участка (земельных участков), в границах которого (которых) расположены здание, сооружение, объект незавершенного строительства	42:21:0601004:1242
4.	Уникальный учетный номер кадастрового квартала, в границах которого расположены здание, сооружение, объект незавершенного строительства	42:21:0601004
5.	Адрес здания, сооружения, объекта незавершенного строительства	-
5.1.	Сведения о местоположении здания, сооружения, объекта незавершенного строительства (при отсутствии адреса) в структурированном в соответствии с федеральной информационной адресной системой виде	-
5.2.	Дополнительные сведения о местоположении	-
6.	Иные сведения	-

3. Пояснения к сведениям об объекте недвижимости с кадастровым номером 42:21:0601004:295 :

1.	-

Описание местоположения зданий, сооружений, объектов незавершенного строительства на земельном участке

1. Сведения о характерных точках контура объекта недвижимости с кадастровым номером : 42:21:0601004:296 :

Система координат МСК-42, зона 1 **Зона № 1**

Обозначение характерных точек контура	Содержатся в Едином государственном реестре недвижимости			Определены в ходе выполнения комплексных кадастровых работ			Метод определения координат	Формулы, примененные для расчета средней квадратической погрешности определения координат характерных точек (Mt), м, с подставленными в такие формулы значениями и итоговые (вычисленные) значения Mt, м
	Координаты, м		Радиус, м	Координаты, м		Радиус, м		
	X	Y	R	X	Y	R		
1	2	3	4	5	6	7	8	9
								-
н1684О	-	-	-	503471.64	1338169.52	-	-	-
н1685О	-	-	-	503473.23	1338237.03	-	-	-
н1686О	-	-	-	503462.81	1338237.27	-	-	-
н1687О	-	-	-	503461.22	1338169.75	-	-	-
н1684О	-	-	-	503471.64	1338169.52	-	-	-

2. Сведения о характеристиках объекта недвижимости с кадастровым номером : 42:21:0601004:296 :

№ п/п	Наименование характеристики	Значение характеристики
1	2	3
1.	Вид объекта недвижимости	здание
2.	Ранее присвоенный государственный учетный номер (инвентарный) здания, сооружения, объекта незавершенного строительства	-
3.	Кадастровый номер земельного участка (земельных участков), в границах которого (которых) расположены здание, сооружение, объект незавершенного строительства	42:21:0601004:1240
4.	Уникальный учетный номер кадастрового квартала, в границах которого расположены здание, сооружение, объект незавершенного строительства	42:21:0601004
5.	Адрес здания, сооружения, объекта незавершенного строительства	-
5.1.	Сведения о местоположении здания, сооружения, объекта незавершенного строительства (при отсутствии адреса) в структурированном в соответствии с федеральной информационной адресной системой виде	-
5.2.	Дополнительные сведения о местоположении	-
6.	Иные сведения	-

3. Пояснения к сведениям об объекте недвижимости с кадастровым номером 42:21:0601004:296 :

1.	-

Описание местоположения зданий, сооружений, объектов незавершенного строительства на земельном участке

1. Сведения о характерных точках контура объекта недвижимости с кадастровым номером : 42:21:0601004:298 :

Система координат МСК-42, зона 1 **Зона № 1**

Обозначение характерных точек контура	Содержатся в Едином государственном реестре недвижимости			Определены в ходе выполнения комплексных кадастровых работ			Метод определения координат	Формулы, примененные для расчета средней квадратической погрешности определения координат характерных точек (Mt), м, с подставленными в такие формулы значениями и итоговые (вычисленные) значения Mt, м
	Координаты, м		Радиус, м	Координаты, м		Радиус, м		
	X	Y	R	X	Y	R		
1	2	3	4	5	6	7	8	9
								-
н1688О	-	-	-	503289.40	1338300.23	-	-	-
н1689О	-	-	-	503356.81	1338298.77	-	-	-
н1690О	-	-	-	503357.07	1338309.14	-	-	-
н1691О	-	-	-	503289.59	1338310.80	-	-	-
н1688О	-	-	-	503289.40	1338300.23	-	-	-

2. Сведения о характеристиках объекта недвижимости с кадастровым номером : 42:21:0601004:298 :

№ п/п	Наименование характеристики	Значение характеристики
1	2	3
1.	Вид объекта недвижимости	здание
2.	Ранее присвоенный государственный учетный номер (инвентарный) здания, сооружения, объекта незавершенного строительства	-
3.	Кадастровый номер земельного участка (земельных участков), в границах которого (которых) расположены здание, сооружение, объект незавершенного строительства	42:21:0601004:1241
4.	Уникальный учетный номер кадастрового квартала, в границах которого расположены здание, сооружение, объект незавершенного строительства	42:21:0601004
5.	Адрес здания, сооружения, объекта незавершенного строительства	-
5.1.	Сведения о местоположении здания, сооружения, объекта незавершенного строительства (при отсутствии адреса) в структурированном в соответствии с федеральной информационной адресной системой виде	-
5.2.	Дополнительные сведения о местоположении	-
6.	Иные сведения	-

3. Пояснения к сведениям об объекте недвижимости с кадастровым номером 42:21:0601004:298 :

1.	-

Описание местоположения зданий, сооружений, объектов незавершенного строительства на земельном участке

1. Сведения о характерных точках контура объекта недвижимости с кадастровым номером : 42:21:0601004:299 :

Система координат МСК-42, зона 1 **Зона № 1**

Обозначение характерных точек контура	Содержатся в Едином государственном реестре недвижимости			Определены в ходе выполнения комплексных кадастровых работ			Метод определения координат	Формулы, примененные для расчета средней квадратической погрешности определения координат характерных точек (Mt), м, с подставленными в такие формулы значениями и итоговые (вычисленные) значения Mt, м
	Координаты, м		Радиус, м	Координаты, м		Радиус, м		
	X	Y	R	X	Y	R		
1	2	3	4	5	6	7	8	9
								-
н1692О	-	-	-	503431.33	1338157.50	-	-	-
н1693О	-	-	-	503363.71	1338159.18	-	-	-
н1694О	-	-	-	503363.39	1338148.65	-	-	-
н1695О	-	-	-	503431.10	1338147.00	-	-	-
н1692О	-	-	-	503431.33	1338157.50	-	-	-

2. Сведения о характеристиках объекта недвижимости с кадастровым номером : 42:21:0601004:299 :

№ п/п	Наименование характеристики	Значение характеристики
1	2	3
1.	Вид объекта недвижимости	здание
2.	Ранее присвоенный государственный учетный номер (инвентарный) здания, сооружения, объекта незавершенного строительства	-
3.	Кадастровый номер земельного участка (земельных участков), в границах которого (которых) расположены здание, сооружение, объект незавершенного строительства	42:21:0601004:261, 42:21:0601004:1238
4.	Уникальный учетный номер кадастрового квартала, в границах которого расположены здание, сооружение, объект незавершенного строительства	42:21:0601004
5.	Адрес здания, сооружения, объекта незавершенного строительства	-
5.1.	Сведения о местоположении здания, сооружения, объекта незавершенного строительства (при отсутствии адреса) в структурированном в соответствии с федеральной информационной адресной системой виде	-
5.2.	Дополнительные сведения о местоположении	-
6.	Иные сведения	-

3. Пояснения к сведениям об объекте недвижимости с кадастровым номером 42:21:0601004:299 :

1.	-

Описание местоположения зданий, сооружений, объектов незавершенного строительства на земельном участке

1. Сведения о характерных точках контура объекта недвижимости с кадастровым номером : 42:21:0601004:300 :

Система координат МСК-42, зона 1 **Зона № 1**

Обозначение характерных точек контура	Содержатся в Едином государственном реестре недвижимости			Определены в ходе выполнения комплексных кадастровых работ			Метод определения координат	Формулы, примененные для расчета средней квадратической погрешности определения координат характерных точек (Mt), м, с подставленными в такие формулы значениями и итоговые (вычисленные) значения Mt, м
	Координаты, м		Радиус, м	Координаты, м		Радиус, м		
	X	Y	R	X	Y	R		
1	2	3	4	5	6	7	8	9
								-
н1696О	-	-	-	503290.07	1338330.63	-	-	-
н1697О	-	-	-	503357.34	1338329.59	-	-	-
н1698О	-	-	-	503357.51	1338340.12	-	-	-
н1699О	-	-	-	503290.26	1338341.13	-	-	-
н1696О	-	-	-	503290.07	1338330.63	-	-	-

2. Сведения о характеристиках объекта недвижимости с кадастровым номером : 42:21:0601004:300 :

№ п/п	Наименование характеристики	Значение характеристики
1	2	3
1.	Вид объекта недвижимости	здание
2.	Ранее присвоенный государственный учетный номер (инвентарный) здания, сооружения, объекта незавершенного строительства	-
3.	Кадастровый номер земельного участка (земельных участков), в границах которого (которых) расположены здание, сооружение, объект незавершенного строительства	42:21:0601004:258, 42:21:0601004:1231
4.	Уникальный учетный номер кадастрового квартала, в границах которого расположены здание, сооружение, объект незавершенного строительства	42:21:0601004
5.	Адрес здания, сооружения, объекта незавершенного строительства	-
5.1.	Сведения о местоположении здания, сооружения, объекта незавершенного строительства (при отсутствии адреса) в структурированном в соответствии с федеральной информационной адресной системой виде	-
5.2.	Дополнительные сведения о местоположении	-
6.	Иные сведения	-

3. Пояснения к сведениям об объекте недвижимости с кадастровым номером 42:21:0601004:300 :

1.	-

Описание местоположения зданий, сооружений, объектов незавершенного строительства на земельном участке

1. Сведения о характерных точках контура объекта недвижимости с кадастровым номером : 42:21:0601004:301 :

Система координат МСК-42, зона 1 **Зона № 1**

Обозначение характерных точек контура	Содержатся в Едином государственном реестре недвижимости			Определены в ходе выполнения комплексных кадастровых работ			Метод определения координат	Формулы, примененные для расчета средней квадратической погрешности определения координат характерных точек (Mt), м, с подставленными в такие формулы значениями и итоговые (вычисленные) значения Mt, м
	Координаты, м		Радиус, м	Координаты, м		Радиус, м		
	X	Y	R	X	Y	R		
1	2	3	4	5	6	7	8	9
								-
н1700О	-	-	-	503487.22	1338205.37	-	-	-
н1701О	-	-	-	503554.68	1338203.68	-	-	-
н1702О	-	-	-	503554.95	1338214.18	-	-	-
н1703О	-	-	-	503487.48	1338215.85	-	-	-
н1700О	-	-	-	503487.22	1338205.37	-	-	-

2. Сведения о характеристиках объекта недвижимости с кадастровым номером : 42:21:0601004:301 :

№ п/п	Наименование характеристики	Значение характеристики
1	2	3
1.	Вид объекта недвижимости	здание
2.	Ранее присвоенный государственный учетный номер (инвентарный) здания, сооружения, объекта незавершенного строительства	-
3.	Кадастровый номер земельного участка (земельных участков), в границах которого (которых) расположены здание, сооружение, объект незавершенного строительства	42:21:0601004:1237
4.	Уникальный учетный номер кадастрового квартала, в границах которого расположены здание, сооружение, объект незавершенного строительства	42:21:0601004
5.	Адрес здания, сооружения, объекта незавершенного строительства	-
5.1.	Сведения о местоположении здания, сооружения, объекта незавершенного строительства (при отсутствии адреса) в структурированном в соответствии с федеральной информационной адресной системой виде	-
5.2.	Дополнительные сведения о местоположении	-
6.	Иные сведения	-

3. Пояснения к сведениям об объекте недвижимости с кадастровым номером 42:21:0601004:301 :

1.	-

Описание местоположения зданий, сооружений, объектов незавершенного строительства на земельном участке

1. Сведения о характерных точках контура объекта недвижимости с кадастровым номером : 42:21:0601004:302 :

Система координат МСК-42, зона 1 **Зона № 1**

Обозначение характерных точек контура	Содержатся в Едином государственном реестре недвижимости			Определены в ходе выполнения комплексных кадастровых работ			Метод определения координат	Формулы, примененные для расчета средней квадратической погрешности определения координат характерных точек (Mt), м, с подставленными в такие формулы значениями и итоговые (вычисленные) значения Mt, м
	Координаты, м		Радиус, м	Координаты, м		Радиус, м		
	X	Y	R	X	Y	R		
1	2	3	4	5	6	7	8	9
								-
1	503272.04	1338212.83	-	503271.43	1338210.01	-	-	-
2	503339.35	1338211.41	-	503338.87	1338208.24	-	-	-
3	503339.59	1338222.58	-	503339.11	1338218.63	-	-	-
4	503272.75	1338225.20	-	503271.63	1338220.52	-	-	-
1	503272.04	1338212.83	-	503271.43	1338210.01	-	-	-

2. Сведения о характеристиках объекта недвижимости с кадастровым номером : 42:21:0601004:302 :

№ п/п	Наименование характеристики	Значение характеристики
1	2	3
1.	Вид объекта недвижимости	здание
2.	Ранее присвоенный государственный учетный номер (инвентарный) здания, сооружения, объекта незавершенного строительства	-
3.	Кадастровый номер земельного участка (земельных участков), в границах которого (которых) расположены здание, сооружение, объект незавершенного строительства	42:21:0601004:1251
4.	Уникальный учетный номер кадастрового квартала, в границах которого расположены здание, сооружение, объект незавершенного строительства	42:21:0601004
5.	Адрес здания, сооружения, объекта незавершенного строительства	-
5.1.	Сведения о местоположении здания, сооружения, объекта незавершенного строительства (при отсутствии адреса) в структурированном в соответствии с федеральной информационной адресной системой виде	-
5.2.	Дополнительные сведения о местоположении	-
6.	Иные сведения	-

3. Пояснения к сведениям об объекте недвижимости с кадастровым номером 42:21:0601004:302 :

1.	-

Описание местоположения зданий, сооружений, объектов незавершенного строительства на земельном участке

1. Сведения о характерных точках контура объекта недвижимости с кадастровым номером : 42:21:0601004:303 :

Система координат МСК-42, зона 1 **Зона № 1**

Обозначение характерных точек контура	Содержатся в Едином государственном реестре недвижимости			Определены в ходе выполнения комплексных кадастровых работ			Метод определения координат	Формулы, примененные для расчета средней квадратической погрешности определения координат характерных точек (Mt), м, с подставленными в такие формулы значениями и итоговые (вычисленные) значения Mt, м
	Координаты, м		Радиус, м	Координаты, м		Радиус, м		
	X	Y	R	X	Y	R		
1	2	3	4	5	6	7	8	9
								-
н1704О	-	-	-	503380.44	1338655.07	-	-	-
н1705О	-	-	-	503379.12	1338587.37	-	-	-
н1706О	-	-	-	503389.69	1338587.17	-	-	-
н1707О	-	-	-	503391.04	1338654.88	-	-	-
н1704О	-	-	-	503380.44	1338655.07	-	-	-

2. Сведения о характеристиках объекта недвижимости с кадастровым номером : 42:21:0601004:303 :

№ п/п	Наименование характеристики	Значение характеристики
1	2	3
1.	Вид объекта недвижимости	здание
2.	Ранее присвоенный государственный учетный номер (инвентарный) здания, сооружения, объекта незавершенного строительства	-
3.	Кадастровый номер земельного участка (земельных участков), в границах которого (которых) расположены здание, сооружение, объект незавершенного строительства	42:21:0601004:1226
4.	Уникальный учетный номер кадастрового квартала, в границах которого расположены здание, сооружение, объект незавершенного строительства	42:21:0601004
5.	Адрес здания, сооружения, объекта незавершенного строительства	-
5.1.	Сведения о местоположении здания, сооружения, объекта незавершенного строительства (при отсутствии адреса) в структурированном в соответствии с федеральной информационной адресной системой виде	-
5.2.	Дополнительные сведения о местоположении	-
6.	Иные сведения	-

3. Пояснения к сведениям об объекте недвижимости с кадастровым номером 42:21:0601004:303 :

1.	-

Описание местоположения зданий, сооружений, объектов незавершенного строительства на земельном участке

1. Сведения о характерных точках контура объекта недвижимости с кадастровым номером : 42:21:0601004:304 :

Система координат МСК-42, зона 1 **Зона № 1**

Обозначение характерных точек контура	Содержатся в Едином государственном реестре недвижимости			Определены в ходе выполнения комплексных кадастровых работ			Метод определения координат	Формулы, примененные для расчета средней квадратической погрешности определения координат характерных точек (Mt), м, с подставленными в такие формулы значениями и итоговые (вычисленные) значения Mt, м
	Координаты, м		Радиус, м	Координаты, м		Радиус, м		
	X	Y	R	X	Y	R		
1	2	3	4	5	6	7	8	9
								-
н1708О	-	-	-	503290.86	1338474.23	-	-	-
н1709О	-	-	-	503358.08	1338473.30	-	-	-
н1710О	-	-	-	503358.29	1338483.81	-	-	-
н1711О	-	-	-	503291.03	1338484.70	-	-	-
н1708О	-	-	-	503290.86	1338474.23	-	-	-

2. Сведения о характеристиках объекта недвижимости с кадастровым номером : 42:21:0601004:304 :

№ п/п	Наименование характеристики	Значение характеристики
1	2	3
1.	Вид объекта недвижимости	здание
2.	Ранее присвоенный государственный учетный номер (инвентарный) здания, сооружения, объекта незавершенного строительства	-
3.	Кадастровый номер земельного участка (земельных участков), в границах которого (которых) расположены здание, сооружение, объект незавершенного строительства	42:21:0601004:267, 42:21:0601004:1252
4.	Уникальный учетный номер кадастрового квартала, в границах которого расположены здание, сооружение, объект незавершенного строительства	42:21:0601004
5.	Адрес здания, сооружения, объекта незавершенного строительства	-
5.1.	Сведения о местоположении здания, сооружения, объекта незавершенного строительства (при отсутствии адреса) в структурированном в соответствии с федеральной информационной адресной системой виде	-
5.2.	Дополнительные сведения о местоположении	-
6.	Иные сведения	-

3. Пояснения к сведениям об объекте недвижимости с кадастровым номером 42:21:0601004:304 :

1.	-

Описание местоположения зданий, сооружений, объектов незавершенного строительства на земельном участке

1. Сведения о характерных точках контура объекта недвижимости с кадастровым номером : 42:21:0601004:305 :

Система координат МСК-42, зона 1 **Зона № 1**

Обозначение характерных точек контура	Содержатся в Едином государственном реестре недвижимости			Определены в ходе выполнения комплексных кадастровых работ			Метод определения координат	Формулы, примененные для расчета средней квадратической погрешности определения координат характерных точек (Mt), м, с подставленными в такие формулы значениями и итоговые (вычисленные) значения Mt, м
	Координаты, м		Радиус, м	Координаты, м		Радиус, м		
	X	Y	R	X	Y	R		
1	2	3	4	5	6	7	8	9
								-
н1712О	-	-	-	503306.03	1338534.93	-	-	-
н1713О	-	-	-	503373.38	1338533.11	-	-	-
н1714О	-	-	-	503373.59	1338543.82	-	-	-
н1715О	-	-	-	503306.26	1338545.30	-	-	-
н1712О	-	-	-	503306.03	1338534.93	-	-	-

2. Сведения о характеристиках объекта недвижимости с кадастровым номером : 42:21:0601004:305 :

№ п/п	Наименование характеристики	Значение характеристики
1	2	3
1.	Вид объекта недвижимости	здание
2.	Ранее присвоенный государственный учетный номер (инвентарный) здания, сооружения, объекта незавершенного строительства	-
3.	Кадастровый номер земельного участка (земельных участков), в границах которого (которых) расположены здание, сооружение, объект незавершенного строительства	42:21:0601004:1235
4.	Уникальный учетный номер кадастрового квартала, в границах которого расположены здание, сооружение, объект незавершенного строительства	42:21:0601004
5.	Адрес здания, сооружения, объекта незавершенного строительства	-
5.1.	Сведения о местоположении здания, сооружения, объекта незавершенного строительства (при отсутствии адреса) в структурированном в соответствии с федеральной информационной адресной системой виде	-
5.2.	Дополнительные сведения о местоположении	-
6.	Иные сведения	-

3. Пояснения к сведениям об объекте недвижимости с кадастровым номером 42:21:0601004:305 :

1.	-

Описание местоположения зданий, сооружений, объектов незавершенного строительства на земельном участке

1. Сведения о характерных точках контура объекта недвижимости с кадастровым номером : 42:21:0601004:306 :

Система координат МСК-42, зона 1 **Зона № 1**

Обозначение характерных точек контура	Содержатся в Едином государственном реестре недвижимости			Определены в ходе выполнения комплексных кадастровых работ			Метод определения координат	Формулы, примененные для расчета средней квадратической погрешности определения координат характерных точек (Mt), м, с подставленными в такие формулы значениями и итоговые (вычисленные) значения Mt, м
	Координаты, м		Радиус, м	Координаты, м		Радиус, м		
	X	Y	R	X	Y	R		
1	2	3	4	5	6	7	8	9
								-
н1716О	-	-	-	503306.55	1338566.96	-	-	-
н1717О	-	-	-	503374.04	1338564.48	-	-	-
н1718О	-	-	-	503374.34	1338575.08	-	-	-
н1719О	-	-	-	503306.91	1338577.65	-	-	-
н1716О	-	-	-	503306.55	1338566.96	-	-	-

2. Сведения о характеристиках объекта недвижимости с кадастровым номером : 42:21:0601004:306 :

№ п/п	Наименование характеристики	Значение характеристики
1	2	3
1.	Вид объекта недвижимости	здание
2.	Ранее присвоенный государственный учетный номер (инвентарный) здания, сооружения, объекта незавершенного строительства	-
3.	Кадастровый номер земельного участка (земельных участков), в границах которого (которых) расположены здание, сооружение, объект незавершенного строительства	42:21:0601004:1250
4.	Уникальный учетный номер кадастрового квартала, в границах которого расположены здание, сооружение, объект незавершенного строительства	42:21:0601004
5.	Адрес здания, сооружения, объекта незавершенного строительства	-
5.1.	Сведения о местоположении здания, сооружения, объекта незавершенного строительства (при отсутствии адреса) в структурированном в соответствии с федеральной информационной адресной системой виде	-
5.2.	Дополнительные сведения о местоположении	-
6.	Иные сведения	-

3. Пояснения к сведениям об объекте недвижимости с кадастровым номером 42:21:0601004:306 :

1.	-

Описание местоположения зданий, сооружений, объектов незавершенного строительства на земельном участке

1. Сведения о характерных точках контура объекта недвижимости с кадастровым номером : 42:21:0601004:307 :

Система координат МСК-42, зона 1 **Зона № 1**

Обозначение характерных точек контура	Содержатся в Едином государственном реестре недвижимости			Определены в ходе выполнения комплексных кадастровых работ			Метод определения координат	Формулы, примененные для расчета средней квадратической погрешности определения координат характерных точек (Mt), м, с подставленными в такие формулы значениями и итоговые (вычисленные) значения Mt, м
	Координаты, м		Радиус, м	Координаты, м		Радиус, м		
	X	Y	R	X	Y	R		
1	2	3	4	5	6	7	8	9
								-
н1720О	-	-	-	504029.60	1338588.24	-	-	-
н1721О	-	-	-	504043.06	1338604.53	-	-	-
н1722О	-	-	-	504033.87	1338612.12	-	-	-
н1723О	-	-	-	504020.66	1338596.14	-	-	-
н1720О	-	-	-	504029.60	1338588.24	-	-	-

2. Сведения о характеристиках объекта недвижимости с кадастровым номером : 42:21:0601004:307 :

№ п/п	Наименование характеристики	Значение характеристики
1	2	3
1.	Вид объекта недвижимости	здание
2.	Ранее присвоенный государственный учетный номер (инвентарный) здания, сооружения, объекта незавершенного строительства	-
3.	Кадастровый номер земельного участка (земельных участков), в границах которого (которых) расположены здание, сооружение, объект незавершенного строительства	42:21:0601004:245
4.	Уникальный учетный номер кадастрового квартала, в границах которого расположены здание, сооружение, объект незавершенного строительства	42:21:0601004
5.	Адрес здания, сооружения, объекта незавершенного строительства	-
5.1.	Сведения о местоположении здания, сооружения, объекта незавершенного строительства (при отсутствии адреса) в структурированном в соответствии с федеральной информационной адресной системой виде	-
5.2.	Дополнительные сведения о местоположении	-
6.	Иные сведения	-

3. Пояснения к сведениям об объекте недвижимости с кадастровым номером 42:21:0601004:307 :

1.	-

Описание местоположения зданий, сооружений, объектов незавершенного строительства на земельном участке

1. Сведения о характерных точках контура объекта недвижимости с кадастровым номером : 42:21:0601004:308 :

Система координат МСК-42, зона 1 **Зона № 1**

Обозначение характерных точек контура	Содержатся в Едином государственном реестре недвижимости			Определены в ходе выполнения комплексных кадастровых работ			Метод определения координат	Формулы, примененные для расчета средней квадратической погрешности определения координат характерных точек (Mt), м, с подставленными в такие формулы значениями и итоговые (вычисленные) значения Mt, м
	Координаты, м		Радиус, м	Координаты, м		Радиус, м		
	X	Y	R	X	Y	R		
1	2	3	4	5	6	7	8	9
								-
н1724О	-	-	-	503631.08	1338225.62	-	-	-
н1725О	-	-	-	503616.05	1338226.00	-	-	-
н1726О	-	-	-	503616.49	1338243.78	-	-	-
н1727О	-	-	-	503631.54	1338243.40	-	-	-
н1728О	-	-	-	503631.82	1338254.34	-	-	-
н1729О	-	-	-	503586.54	1338255.49	-	-	-
н1730О	-	-	-	503586.26	1338244.40	-	-	-
н1731О	-	-	-	503604.26	1338243.93	-	-	-
н1732О	-	-	-	503603.82	1338226.31	-	-	-
н1733О	-	-	-	503585.91	1338226.77	-	-	-
н1734О	-	-	-	503585.63	1338215.88	-	-	-
н1735О	-	-	-	503630.81	1338214.73	-	-	-
н1724О	-	-	-	503631.08	1338225.62	-	-	-

2. Сведения о характеристиках объекта недвижимости с кадастровым номером : 42:21:0601004:308 :

№ п/п	Наименование характеристики	Значение характеристики
1	2	3
1.	Вид объекта недвижимости	здание
2.	Ранее присвоенный государственный учетный номер (инвентарный) здания, сооружения, объекта незавершенного строительства	-
3.	Кадастровый номер земельного участка (земельных участков), в границах которого (которых) расположены здание, сооружение, объект незавершенного строительства	-
4.	Уникальный учетный номер кадастрового квартала, в границах которого расположены здание, сооружение, объект незавершенного строительства	42:21:0601004
5.	Адрес здания, сооружения, объекта незавершенного строительства	-

2. Сведения о характеристиках объекта недвижимости с кадастровым номером : 42:21:0601004:308 :

№ п/п	Наименование характеристики	Значение характеристики
1	2	3
5.1.	Сведения о местоположении здания, сооружения, объекта незавершенного строительства (при отсутствии адреса) в структурированном в соответствии с федеральной информационной адресной системой виде	-
5.2.	Дополнительные сведения о местоположении	-
6.	Иные сведения	-

3. Пояснения к сведениям об объекте недвижимости с кадастровым номером 42:21:0601004:308 :

1.	-

Описание местоположения зданий, сооружений, объектов незавершенного строительства на земельном участке

1. Сведения о характерных точках контура объекта недвижимости с кадастровым номером : 42:21:0601004:309 :

Система координат МСК-42, зона 1 **Зона № 1**

Обозначение характерных точек контура	Содержатся в Едином государственном реестре недвижимости			Определены в ходе выполнения комплексных кадастровых работ			Метод определения координат	Формулы, примененные для расчета средней квадратической погрешности определения координат характерных точек (Mt), м, с подставленными в такие формулы значениями и итоговые (вычисленные) значения Mt, м
	Координаты, м		Радиус, м	Координаты, м		Радиус, м		
	X	Y	R	X	Y	R		
1	2	3	4	5	6	7	8	9
								-
н1736О	-	-	-	503290.08	1338443.38	-	-	-
н1737О	-	-	-	503357.42	1338442.31	-	-	-
н1738О	-	-	-	503357.59	1338453.07	-	-	-
н1739О	-	-	-	503290.30	1338453.89	-	-	-
н1736О	-	-	-	503290.08	1338443.38	-	-	-

2. Сведения о характеристиках объекта недвижимости с кадастровым номером : 42:21:0601004:309 :

№ п/п	Наименование характеристики	Значение характеристики
1	2	3
1.	Вид объекта недвижимости	здание
2.	Ранее присвоенный государственный учетный номер (инвентарный) здания, сооружения, объекта незавершенного строительства	-
3.	Кадастровый номер земельного участка (земельных участков), в границах которого (которых) расположены здание, сооружение, объект незавершенного строительства	42:21:0601004:265, 42:21:0601004:1227
4.	Уникальный учетный номер кадастрового квартала, в границах которого расположены здание, сооружение, объект незавершенного строительства	42:21:0601004
5.	Адрес здания, сооружения, объекта незавершенного строительства	-
5.1.	Сведения о местоположении здания, сооружения, объекта незавершенного строительства (при отсутствии адреса) в структурированном в соответствии с федеральной информационной адресной системой виде	-
5.2.	Дополнительные сведения о местоположении	-
6.	Иные сведения	-

3. Пояснения к сведениям об объекте недвижимости с кадастровым номером 42:21:0601004:309 :

1.	-

Описание местоположения зданий, сооружений, объектов незавершенного строительства на земельном участке

1. Сведения о характерных точках контура объекта недвижимости с кадастровым номером : 42:21:0601004:310 :

Система координат МСК-42, зона 1 **Зона № 1**

Обозначение характерных точек контура	Содержатся в Едином государственном реестре недвижимости			Определены в ходе выполнения комплексных кадастровых работ			Метод определения координат	Формулы, примененные для расчета средней квадратической погрешности определения координат характерных точек (Mt), м, с подставленными в такие формулы значениями и итоговые (вычисленные) значения Mt, м
	Координаты, м		Радиус, м	Координаты, м		Радиус, м		
	X	Y	R	X	Y	R		
1	2	3	4	5	6	7	8	9
								-
н1740О	-	-	-	503380.49	1338239.77	-	-	-
н1741О	-	-	-	503447.75	1338237.89	-	-	-
н1742О	-	-	-	503448.04	1338248.35	-	-	-
н1743О	-	-	-	503380.78	1338250.17	-	-	-
н1740О	-	-	-	503380.49	1338239.77	-	-	-

2. Сведения о характеристиках объекта недвижимости с кадастровым номером : 42:21:0601004:310 :

№ п/п	Наименование характеристики	Значение характеристики
1	2	3
1.	Вид объекта недвижимости	здание
2.	Ранее присвоенный государственный учетный номер (инвентарный) здания, сооружения, объекта незавершенного строительства	-
3.	Кадастровый номер земельного участка (земельных участков), в границах которого (которых) расположены здание, сооружение, объект незавершенного строительства	42:21:0601004:262, 42:21:0601004:1247
4.	Уникальный учетный номер кадастрового квартала, в границах которого расположены здание, сооружение, объект незавершенного строительства	42:21:0601004
5.	Адрес здания, сооружения, объекта незавершенного строительства	-
5.1.	Сведения о местоположении здания, сооружения, объекта незавершенного строительства (при отсутствии адреса) в структурированном в соответствии с федеральной информационной адресной системой виде	-
5.2.	Дополнительные сведения о местоположении	-
6.	Иные сведения	-

3. Пояснения к сведениям об объекте недвижимости с кадастровым номером 42:21:0601004:310 :

1.	-

Описание местоположения зданий, сооружений, объектов незавершенного строительства на земельном участке

1. Сведения о характерных точках контура объекта недвижимости с кадастровым номером : 42:21:0601004:441 :

Система координат МСК-42, зона 1 **Зона № 1**

Обозначение характерных точек контура	Содержатся в Едином государственном реестре недвижимости			Определены в ходе выполнения комплексных кадастровых работ			Метод определения координат	Формулы, примененные для расчета средней квадратической погрешности определения координат характерных точек (Mt), м, с подставленными в такие формулы значениями и итоговые (вычисленные) значения Mt, м
	Координаты, м		Радиус, м	Координаты, м		Радиус, м		
	X	Y	R	X	Y	R		
1	2	3	4	5	6	7	8	9
								-
н1744О	-	-	-	503868.05	1339620.47	-	-	-
н1745О	-	-	-	503876.27	1339613.44	-	-	-
н1746О	-	-	-	503876.63	1339613.78	-	-	-
н1747О	-	-	-	503877.78	1339613.83	-	-	-
н1748О	-	-	-	503879.15	1339615.34	-	-	-
н1749О	-	-	-	503879.13	1339616.74	-	-	-
н1750О	-	-	-	503881.73	1339619.80	-	-	-
н1751О	-	-	-	503883.50	1339618.27	-	-	-
н1752О	-	-	-	503886.42	1339621.57	-	-	-
н1753О	-	-	-	503882.26	1339625.13	-	-	-
н1754О	-	-	-	503881.52	1339624.27	-	-	-
н1755О	-	-	-	503875.62	1339629.33	-	-	-
н1744О	-	-	-	503868.05	1339620.47	-	-	-

2. Сведения о характеристиках объекта недвижимости с кадастровым номером : 42:21:0601004:441 :

№ п/п	Наименование характеристики	Значение характеристики
1	2	3
1.	Вид объекта недвижимости	здание
2.	Ранее присвоенный государственный учетный номер (инвентарный) здания, сооружения, объекта незавершенного строительства	-
3.	Кадастровый номер земельного участка (земельных участков), в границах которого (которых) расположены здание, сооружение, объект незавершенного строительства	42:21:0601004:76
4.	Уникальный учетный номер кадастрового квартала, в границах которого расположены здание, сооружение, объект незавершенного строительства	42:21:0601004
5.	Адрес здания, сооружения, объекта незавершенного строительства	-

2. Сведения о характеристиках объекта недвижимости с кадастровым номером : 42:21:0601004:441 :

№ п/п	Наименование характеристики	Значение характеристики
1	2	3
5.1.	Сведения о местоположении здания, сооружения, объекта незавершенного строительства (при отсутствии адреса) в структурированном в соответствии с федеральной информационной адресной системой виде	-
5.2.	Дополнительные сведения о местоположении	-
6.	Иные сведения	-

3. Пояснения к сведениям об объекте недвижимости с кадастровым номером 42:21:0601004:441 :

1.	-

Описание местоположения зданий, сооружений, объектов незавершенного строительства на земельном участке

1. Сведения о характерных точках контура объекта недвижимости с кадастровым номером : 42:21:0601004:442 :

Система координат МСК-42, зона 1 **Зона № 1**

Обозначение характерных точек контура	Содержатся в Едином государственном реестре недвижимости			Определены в ходе выполнения комплексных кадастровых работ			Метод определения координат	Формулы, примененные для расчета средней квадратической погрешности определения координат характерных точек (Mt), м, с подставленными в такие формулы значениями и итоговые (вычисленные) значения Mt, м
	Координаты, м		Радиус, м	Координаты, м		Радиус, м		
	X	Y	R	X	Y	R		
1	2	3	4	5	6	7	8	9
								-
н1756О	-	-	-	503941.19	1339706.59	-	-	-
н1757О	-	-	-	503944.82	1339703.54	-	-	-
н1758О	-	-	-	503943.00	1339701.37	-	-	-
н1759О	-	-	-	503947.60	1339697.51	-	-	-
н1760О	-	-	-	503950.06	1339700.44	-	-	-
н1761О	-	-	-	503950.84	1339699.78	-	-	-
н1762О	-	-	-	503953.69	1339703.13	-	-	-
н1763О	-	-	-	503954.76	1339703.12	-	-	-
н1764О	-	-	-	503956.23	1339704.73	-	-	-
н1765О	-	-	-	503956.14	1339705.95	-	-	-
н1766О	-	-	-	503956.83	1339706.74	-	-	-
н1767О	-	-	-	503954.83	1339708.49	-	-	-
н1768О	-	-	-	503955.06	1339708.77	-	-	-
н1769О	-	-	-	503951.59	1339711.68	-	-	-
н1770О	-	-	-	503951.39	1339711.46	-	-	-
н1771О	-	-	-	503947.85	1339714.52	-	-	-
н1756О	-	-	-	503941.19	1339706.59	-	-	-

2. Сведения о характеристиках объекта недвижимости с кадастровым номером : 42:21:0601004:442 :

№ п/п	Наименование характеристики	Значение характеристики
1	2	3
1.	Вид объекта недвижимости	здание
2.	Ранее присвоенный государственный учетный номер (инвентарный) здания, сооружения, объекта незавершенного строительства	-
3.	Кадастровый номер земельного участка (земельных участков), в границах которого (которых) расположены здание, сооружение, объект незавершенного строительства	42:21:0601004:77
4.	Уникальный учетный номер кадастрового квартала, в границах которого расположены здание, сооружение, объект незавершенного строительства	42:21:0601004

2. Сведения о характеристиках объекта недвижимости с кадастровым номером : 42:21:0601004:442 :

№ п/п	Наименование характеристики	Значение характеристики
1	2	3
5.	Адрес здания, сооружения, объекта незавершенного строительства	-
5.1.	Сведения о местоположении здания, сооружения, объекта незавершенного строительства (при отсутствии адреса) в структурированном в соответствии с федеральной информационной адресной системой виде	-
5.2.	Дополнительные сведения о местоположении	-
6.	Иные сведения	-

3. Пояснения к сведениям об объекте недвижимости с кадастровым номером 42:21:0601004:442 :

1.	-

Описание местоположения зданий, сооружений, объектов незавершенного строительства на земельном участке

1. Сведения о характерных точках контура объекта недвижимости с кадастровым номером : 42:21:0601004:443 :

Система координат МСК-42, зона 1 **Зона № 1**

Обозначение характерных точек контура	Содержатся в Едином государственном реестре недвижимости			Определены в ходе выполнения комплексных кадастровых работ			Метод определения координат	Формулы, примененные для расчета средней квадратической погрешности определения координат характерных точек (Mt), м, с подставленными в такие формулы значениями и итоговые (вычисленные) значения Mt, м
	Координаты, м		Радиус, м	Координаты, м		Радиус, м		
	X	Y	R	X	Y	R		
1	2	3	4	5	6	7	8	9
								-
н1772О	-	-	-	503925.93	1339674.52	-	-	-
н1773О	-	-	-	503930.83	1339670.58	-	-	-
н1774О	-	-	-	503934.87	1339675.19	-	-	-
н1775О	-	-	-	503931.43	1339678.17	-	-	-
н1776О	-	-	-	503934.06	1339681.33	-	-	-
н1777О	-	-	-	503934.50	1339680.97	-	-	-
н1778О	-	-	-	503934.73	1339681.26	-	-	-
н1779О	-	-	-	503936.06	1339681.36	-	-	-
н1780О	-	-	-	503938.33	1339684.01	-	-	-
н1781О	-	-	-	503938.28	1339685.34	-	-	-
н1782О	-	-	-	503938.61	1339685.74	-	-	-
н1783О	-	-	-	503932.66	1339690.87	-	-	-
н1784О	-	-	-	503931.84	1339689.92	-	-	-
н1785О	-	-	-	503928.75	1339692.72	-	-	-
н1786О	-	-	-	503929.51	1339693.59	-	-	-
н1787О	-	-	-	503928.29	1339694.58	-	-	-
н1788О	-	-	-	503923.71	1339689.19	-	-	-
н1789О	-	-	-	503923.33	1339689.50	-	-	-
н1790О	-	-	-	503921.08	1339686.77	-	-	-
н1791О	-	-	-	503922.57	1339685.50	-	-	-
н1792О	-	-	-	503919.73	1339682.10	-	-	-
н1793О	-	-	-	503927.19	1339676.07	-	-	-
н1772О	-	-	-	503925.93	1339674.52	-	-	-

2. Сведения о характеристиках объекта недвижимости с кадастровым номером : 42:21:0601004:443 :

№ п/п	Наименование характеристики	Значение характеристики
1	2	3
1.	Вид объекта недвижимости	здание

2. Сведения о характеристиках объекта недвижимости
с кадастровым номером : 42:21:0601004:443 :

№ п/п	Наименование характеристики	Значение характеристики
1	2	3
2.	Ранее присвоенный государственный учетный номер (инвентарный) здания, сооружения, объекта незавершенного строительства	-
3.	Кадастровый номер земельного участка (земельных участков), в границах которого (которых) расположены здание, сооружение, объект незавершенного строительства	42:21:0601004:78
4.	Уникальный учетный номер кадастрового квартала, в границах которого расположены здание, сооружение, объект незавершенного строительства	42:21:0601004
5.	Адрес здания, сооружения, объекта незавершенного строительства	-
5.1.	Сведения о местоположении здания, сооружения, объекта незавершенного строительства (при отсутствии адреса) в структурированном в соответствии с федеральной информационной адресной системой виде	-
5.2.	Дополнительные сведения о местоположении	-
6.	Иные сведения	-

3. Пояснения к сведениям об объекте недвижимости с кадастровым номером 42:21:0601004:443 :

1.	-

Описание местоположения зданий, сооружений, объектов незавершенного строительства на земельном участке

1. Сведения о характерных точках контура объекта недвижимости с кадастровым номером : 42:21:0601004:444 :

Система координат МСК-42, зона 1 **Зона № 1**

Обозначение характерных точек контура	Содержатся в Едином государственном реестре недвижимости			Определены в ходе выполнения комплексных кадастровых работ			Метод определения координат	Формулы, примененные для расчета средней квадратической погрешности определения координат характерных точек (Mt), м, с подставленными в такие формулы значениями и итоговые (вычисленные) значения Mt, м
	Координаты, м		Радиус, м	Координаты, м		Радиус, м		
	X	Y	R	X	Y	R		
1	2	3	4	5	6	7	8	9
								-
н1794О	-	-	-	503974.21	1339681.20	-	-	-
н1795О	-	-	-	503971.91	1339678.67	-	-	-
н1796О	-	-	-	503976.70	1339674.73	-	-	-
н1797О	-	-	-	503975.86	1339673.76	-	-	-
н1798О	-	-	-	503976.16	1339673.49	-	-	-
н1799О	-	-	-	503976.17	1339672.51	-	-	-
н1800О	-	-	-	503978.96	1339670.13	-	-	-
н1801О	-	-	-	503980.02	1339670.14	-	-	-
н1802О	-	-	-	503980.80	1339669.47	-	-	-
н1803О	-	-	-	503990.62	1339680.93	-	-	-
н1804О	-	-	-	503981.35	1339689.13	-	-	-
н1794О	-	-	-	503974.21	1339681.20	-	-	-

2. Сведения о характеристиках объекта недвижимости с кадастровым номером : 42:21:0601004:444 :

№ п/п	Наименование характеристики	Значение характеристики
1	2	3
1.	Вид объекта недвижимости	здание
2.	Ранее присвоенный государственный учетный номер (инвентарный) здания, сооружения, объекта незавершенного строительства	-
3.	Кадастровый номер земельного участка (земельных участков), в границах которого (которых) расположены здание, сооружение, объект незавершенного строительства	42:21:0601004:79
4.	Уникальный учетный номер кадастрового квартала, в границах которого расположены здание, сооружение, объект незавершенного строительства	42:21:0601004
5.	Адрес здания, сооружения, объекта незавершенного строительства	-
5.1.	Сведения о местоположении здания, сооружения, объекта незавершенного строительства (при отсутствии адреса) в структурированном в соответствии с федеральной информационной адресной системой виде	-

2. Сведения о характеристиках объекта недвижимости с кадастровым номером : 42:21:0601004:444 :

№ п/п	Наименование характеристики	Значение характеристики
1	2	3
5.2.	Дополнительные сведения о местоположении	-
6.	Иные сведения	-

3. Пояснения к сведениям об объекте недвижимости с кадастровым номером 42:21:0601004:444 :

1.	-

Описание местоположения зданий, сооружений, объектов незавершенного строительства на земельном участке

1. Сведения о характерных точках контура объекта недвижимости с кадастровым номером : 42:21:0601004:445 :

Система координат МСК-42, зона 1 **Зона № 1**

Обозначение характерных точек контура	Содержатся в Едином государственном реестре недвижимости			Определены в ходе выполнения комплексных кадастровых работ			Метод определения координат	Формулы, примененные для расчета средней квадратической погрешности определения координат характерных точек (Mt), м, с подставленными в такие формулы значениями и итоговые (вычисленные) значения Mt, м
	Координаты, м		Радиус, м	Координаты, м		Радиус, м		
	X	Y	R	X	Y	R		
1	2	3	4	5	6	7	8	9
								-
н1805О	-	-	-	503999.13	1339710.18	-	-	-
н1806О	-	-	-	504000.70	1339708.86	-	-	-
н1807О	-	-	-	503997.80	1339705.45	-	-	-
н1808О	-	-	-	504000.69	1339703.00	-	-	-
н1809О	-	-	-	504000.17	1339702.36	-	-	-
н1810О	-	-	-	504000.52	1339702.06	-	-	-
н1811О	-	-	-	504000.67	1339700.81	-	-	-
н1812О	-	-	-	504003.59	1339698.40	-	-	-
н1813О	-	-	-	504004.58	1339698.59	-	-	-
н1814О	-	-	-	504005.23	1339698.06	-	-	-
н1815О	-	-	-	504009.53	1339703.13	-	-	-
н1816О	-	-	-	504009.92	1339702.81	-	-	-
н1817О	-	-	-	504012.45	1339705.80	-	-	-
н1818О	-	-	-	504012.12	1339706.09	-	-	-
н1819О	-	-	-	504014.66	1339709.08	-	-	-
н1820О	-	-	-	504005.10	1339717.21	-	-	-
н1805О	-	-	-	503999.13	1339710.18	-	-	-

2. Сведения о характеристиках объекта недвижимости с кадастровым номером : 42:21:0601004:445 :

№ п/п	Наименование характеристики	Значение характеристики
1	2	3
1.	Вид объекта недвижимости	здание
2.	Ранее присвоенный государственный учетный номер (инвентарный) здания, сооружения, объекта незавершенного строительства	-
3.	Кадастровый номер земельного участка (земельных участков), в границах которого (которых) расположены здание, сооружение, объект незавершенного строительства	42:21:0601004:220
4.	Уникальный учетный номер кадастрового квартала, в границах которого расположены здание, сооружение, объект незавершенного строительства	42:21:0601004

2. Сведения о характеристиках объекта недвижимости с кадастровым номером : 42:21:0601004:445 :

№ п/п	Наименование характеристики	Значение характеристики
1	2	3
5.	Адрес здания, сооружения, объекта незавершенного строительства	-
5.1.	Сведения о местоположении здания, сооружения, объекта незавершенного строительства (при отсутствии адреса) в структурированном в соответствии с федеральной информационной адресной системой виде	-
5.2.	Дополнительные сведения о местоположении	-
6.	Иные сведения	-

3. Пояснения к сведениям об объекте недвижимости с кадастровым номером 42:21:0601004:445 :

1.	-

Описание местоположения зданий, сооружений, объектов незавершенного строительства на земельном участке

1. Сведения о характерных точках контура объекта недвижимости с кадастровым номером : 42:21:0601004:446 :

Система координат МСК-42, зона 1 **Зона № 1**

Обозначение характерных точек контура	Содержатся в Едином государственном реестре недвижимости			Определены в ходе выполнения комплексных кадастровых работ			Метод определения координат	Формулы, примененные для расчета средней квадратической погрешности определения координат характерных точек (Mt), м, с подставленными в такие формулы значениями и итоговые (вычисленные) значения Mt, м
	Координаты, м		Радиус, м	Координаты, м		Радиус, м		
	X	Y	R	X	Y	R		
1	2	3	4	5	6	7	8	9
								-
н1821О	-	-	-	503808.21	1339356.84	-	-	-
н1822О	-	-	-	503811.81	1339353.73	-	-	-
н1823О	-	-	-	503810.19	1339351.75	-	-	-
н1824О	-	-	-	503815.38	1339347.36	-	-	-
н1825О	-	-	-	503817.80	1339350.12	-	-	-
н1826О	-	-	-	503818.02	1339349.94	-	-	-
н1827О	-	-	-	503820.84	1339353.21	-	-	-
н1828О	-	-	-	503822.21	1339353.16	-	-	-
н1829О	-	-	-	503823.68	1339354.92	-	-	-
н1830О	-	-	-	503823.58	1339356.39	-	-	-
н1831О	-	-	-	503823.94	1339356.80	-	-	-
н1832О	-	-	-	503821.45	1339359.01	-	-	-
н1833О	-	-	-	503821.78	1339359.37	-	-	-
н1834О	-	-	-	503818.97	1339361.78	-	-	-
н1835О	-	-	-	503818.63	1339361.40	-	-	-
н1836О	-	-	-	503814.97	1339364.63	-	-	-
н1821О	-	-	-	503808.21	1339356.84	-	-	-

2. Сведения о характеристиках объекта недвижимости с кадастровым номером : 42:21:0601004:446 :

№ п/п	Наименование характеристики	Значение характеристики
1	2	3
1.	Вид объекта недвижимости	здание
2.	Ранее присвоенный государственный учетный номер (инвентарный) здания, сооружения, объекта незавершенного строительства	-
3.	Кадастровый номер земельного участка (земельных участков), в границах которого (которых) расположены здание, сооружение, объект незавершенного строительства	42:21:0601004:98
4.	Уникальный учетный номер кадастрового квартала, в границах которого расположены здание, сооружение, объект незавершенного строительства	42:21:0601004

2. Сведения о характеристиках объекта недвижимости с кадастровым номером : 42:21:0601004:446 :

№ п/п	Наименование характеристики	Значение характеристики
1	2	3
5.	Адрес здания, сооружения, объекта незавершенного строительства	-
5.1.	Сведения о местоположении здания, сооружения, объекта незавершенного строительства (при отсутствии адреса) в структурированном в соответствии с федеральной информационной адресной системой виде	-
5.2.	Дополнительные сведения о местоположении	-
6.	Иные сведения	-

3. Пояснения к сведениям об объекте недвижимости с кадастровым номером 42:21:0601004:446 :

1.	-

Описание местоположения зданий, сооружений, объектов незавершенного строительства на земельном участке

1. Сведения о характерных точках контура объекта недвижимости с кадастровым номером : 42:21:0601004:447 :

Система координат МСК-42, зона 1 **Зона № 1**

Обозначение характерных точек контура	Содержатся в Едином государственном реестре недвижимости			Определены в ходе выполнения комплексных кадастровых работ			Метод определения координат	Формулы, примененные для расчета средней квадратической погрешности определения координат характерных точек (Mt), м, с подставленными в такие формулы значениями и итоговые (вычисленные) значения Mt, м
	Координаты, м		Радиус, м	Координаты, м		Радиус, м		
	X	Y	R	X	Y	R		
1	2	3	4	5	6	7	8	9
								-
н1837О	-	-	-	503645.49	1339292.38	-	-	-
н1838О	-	-	-	503645.80	1339289.33	-	-	-
н1839О	-	-	-	503648.77	1339286.91	-	-	-
н1840О	-	-	-	503650.06	1339287.10	-	-	-
н1841О	-	-	-	503650.46	1339286.75	-	-	-
н1842О	-	-	-	503655.37	1339292.52	-	-	-
н1843О	-	-	-	503657.21	1339292.18	-	-	-
н1844О	-	-	-	503658.29	1339293.44	-	-	-
н1845О	-	-	-	503657.69	1339295.12	-	-	-
н1846О	-	-	-	503660.74	1339298.75	-	-	-
н1847О	-	-	-	503656.13	1339302.62	-	-	-
н1848О	-	-	-	503656.78	1339303.42	-	-	-
н1849О	-	-	-	503652.45	1339306.93	-	-	-
н1850О	-	-	-	503649.49	1339303.35	-	-	-
н1851О	-	-	-	503648.58	1339303.13	-	-	-
н1852О	-	-	-	503645.34	1339299.32	-	-	-
н1853О	-	-	-	503645.34	1339298.60	-	-	-
н1854О	-	-	-	503642.29	1339294.90	-	-	-
н1837О	-	-	-	503645.49	1339292.38	-	-	-

2. Сведения о характеристиках объекта недвижимости с кадастровым номером : 42:21:0601004:447 :

№ п/п	Наименование характеристики	Значение характеристики
1	2	3
1.	Вид объекта недвижимости	здание
2.	Ранее присвоенный государственный учетный номер (инвентарный) здания, сооружения, объекта незавершенного строительства	-
3.	Кадастровый номер земельного участка (земельных участков), в границах которого (которых) расположены здание, сооружение, объект незавершенного строительства	42:21:0601004:95

2. Сведения о характеристиках объекта недвижимости
с кадастровым номером : 42:21:0601004:447 :

№ п/п	Наименование характеристики	Значение характеристики
1	2	3
4.	Уникальный учетный номер кадастрового квартала, в границах которого расположены здание, сооружение, объект незавершенного строительства	42:21:0601004
5.	Адрес здания, сооружения, объекта незавершенного строительства	-
5.1.	Сведения о местоположении здания, сооружения, объекта незавершенного строительства (при отсутствии адреса) в структурированном в соответствии с федеральной информационной адресной системой виде	-
5.2.	Дополнительные сведения о местоположении	-
6.	Иные сведения	-

3. Пояснения к сведениям об объекте недвижимости с кадастровым номером 42:21:0601004:447 :

1.	-

Описание местоположения зданий, сооружений, объектов незавершенного строительства на земельном участке

1. Сведения о характерных точках контура объекта недвижимости с кадастровым номером : 42:21:0601004:448 :

Система координат МСК-42, зона 1 **Зона № 1**

Обозначение характерных точек контура	Содержатся в Едином государственном реестре недвижимости			Определены в ходе выполнения комплексных кадастровых работ			Метод определения координат	Формулы, примененные для расчета средней квадратической погрешности определения координат характерных точек (Mt), м, с подставленными в такие формулы значениями и итоговые (вычисленные) значения Mt, м
	Координаты, м		Радиус, м	Координаты, м		Радиус, м		
	X	Y	R	X	Y	R		
1	2	3	4	5	6	7	8	9
								-
н1855О	-	-	-	503811.37	1338282.81	-	-	-
н1856О	-	-	-	503806.13	1338264.77	-	-	-
н1857О	-	-	-	503814.97	1338262.15	-	-	-
н1858О	-	-	-	503820.31	1338280.24	-	-	-
н1855О	-	-	-	503811.37	1338282.81	-	-	-

2. Сведения о характеристиках объекта недвижимости с кадастровым номером : 42:21:0601004:448 :

№ п/п	Наименование характеристики	Значение характеристики
1	2	3
1.	Вид объекта недвижимости	здание
2.	Ранее присвоенный государственный учетный номер (инвентарный) здания, сооружения, объекта незавершенного строительства	-
3.	Кадастровый номер земельного участка (земельных участков), в границах которого (которых) расположены здание, сооружение, объект незавершенного строительства	42:21:0601004:132
4.	Уникальный учетный номер кадастрового квартала, в границах которого расположены здание, сооружение, объект незавершенного строительства	42:21:0601004
5.	Адрес здания, сооружения, объекта незавершенного строительства	-
5.1.	Сведения о местоположении здания, сооружения, объекта незавершенного строительства (при отсутствии адреса) в структурированном в соответствии с федеральной информационной адресной системой виде	-
5.2.	Дополнительные сведения о местоположении	-
6.	Иные сведения	-

3. Пояснения к сведениям об объекте недвижимости с кадастровым номером 42:21:0601004:448 :

1.	-

Описание местоположения зданий, сооружений, объектов незавершенного строительства на земельном участке

1. Сведения о характерных точках контура объекта недвижимости с кадастровым номером : 42:21:0601004:449 :

Система координат МСК-42, зона 1 **Зона № 1**

Обозначение характерных точек контура	Содержатся в Едином государственном реестре недвижимости			Определены в ходе выполнения комплексных кадастровых работ			Метод определения координат	Формулы, примененные для расчета средней квадратической погрешности определения координат характерных точек (Mt), м, с подставленными в такие формулы значениями и итоговые (вычисленные) значения Mt, м
	Координаты, м		Радиус, м	Координаты, м		Радиус, м		
	X	Y	R	X	Y	R		
1	2	3	4	5	6	7	8	9
								-
н1859О	-	-	-	503741.94	1338320.54	-	-	-
н1860О	-	-	-	503747.03	1338338.12	-	-	-
н1861О	-	-	-	503738.10	1338340.72	-	-	-
н1862О	-	-	-	503733.03	1338323.13	-	-	-
н1859О	-	-	-	503741.94	1338320.54	-	-	-

2. Сведения о характеристиках объекта недвижимости с кадастровым номером : 42:21:0601004:449 :

№ п/п	Наименование характеристики	Значение характеристики
1	2	3
1.	Вид объекта недвижимости	здание
2.	Ранее присвоенный государственный учетный номер (инвентарный) здания, сооружения, объекта незавершенного строительства	-
3.	Кадастровый номер земельного участка (земельных участков), в границах которого (которых) расположены здание, сооружение, объект незавершенного строительства	42:21:0601004:122
4.	Уникальный учетный номер кадастрового квартала, в границах которого расположены здание, сооружение, объект незавершенного строительства	42:21:0601004
5.	Адрес здания, сооружения, объекта незавершенного строительства	-
5.1.	Сведения о местоположении здания, сооружения, объекта незавершенного строительства (при отсутствии адреса) в структурированном в соответствии с федеральной информационной адресной системой виде	-
5.2.	Дополнительные сведения о местоположении	-
6.	Иные сведения	-

3. Пояснения к сведениям об объекте недвижимости с кадастровым номером 42:21:0601004:449 :

1.	-

Описание местоположения зданий, сооружений, объектов незавершенного строительства на земельном участке

1. Сведения о характерных точках контура объекта недвижимости с кадастровым номером : 42:21:0601004:450 :

Система координат МСК-42, зона 1 **Зона № 1**

Обозначение характерных точек контура	Содержатся в Едином государственном реестре недвижимости			Определены в ходе выполнения комплексных кадастровых работ			Метод определения координат	Формулы, примененные для расчета средней квадратической погрешности определения координат характерных точек (Mt), м, с подставленными в такие формулы значениями и итоговые (вычисленные) значения Mt, м
	Координаты, м		Радиус, м	Координаты, м		Радиус, м		
	X	Y	R	X	Y	R		
1	2	3	4	5	6	7	8	9
								-
н1863О	-	-	-	504056.41	1338711.25	-	-	-
н1864О	-	-	-	504044.05	1338696.18	-	-	-
н1865О	-	-	-	504053.68	1338688.23	-	-	-
н1866О	-	-	-	504066.06	1338703.32	-	-	-
н1863О	-	-	-	504056.41	1338711.25	-	-	-

2. Сведения о характеристиках объекта недвижимости с кадастровым номером : 42:21:0601004:450 :

№ п/п	Наименование характеристики	Значение характеристики
1	2	3
1.	Вид объекта недвижимости	здание
2.	Ранее присвоенный государственный учетный номер (инвентарный) здания, сооружения, объекта незавершенного строительства	-
3.	Кадастровый номер земельного участка (земельных участков), в границах которого (которых) расположены здание, сооружение, объект незавершенного строительства	42:21:0601004:133
4.	Уникальный учетный номер кадастрового квартала, в границах которого расположены здание, сооружение, объект незавершенного строительства	42:21:0601004
5.	Адрес здания, сооружения, объекта незавершенного строительства	-
5.1.	Сведения о местоположении здания, сооружения, объекта незавершенного строительства (при отсутствии адреса) в структурированном в соответствии с федеральной информационной адресной системой виде	-
5.2.	Дополнительные сведения о местоположении	-
6.	Иные сведения	-

3. Пояснения к сведениям об объекте недвижимости с кадастровым номером 42:21:0601004:450 :

1.	-

Описание местоположения зданий, сооружений, объектов незавершенного строительства на земельном участке

1. Сведения о характерных точках контура объекта недвижимости с кадастровым номером : 42:21:0601004:451 :

Система координат МСК-42, зона 1 **Зона № 1**

Обозначение характерных точек контура	Содержатся в Едином государственном реестре недвижимости			Определены в ходе выполнения комплексных кадастровых работ			Метод определения координат	Формулы, примененные для расчета средней квадратической погрешности определения координат характерных точек (Mt), м, с подставленными в такие формулы значениями и итоговые (вычисленные) значения Mt, м
	Координаты, м		Радиус, м	Координаты, м		Радиус, м		
	X	Y	R	X	Y	R		
1	2	3	4	5	6	7	8	9
								-
н1867О	-	-	-	504018.61	1339600.37	-	-	-
н1868О	-	-	-	504022.40	1339597.21	-	-	-
н1869О	-	-	-	504020.83	1339595.34	-	-	-
н1870О	-	-	-	504024.62	1339592.17	-	-	-
н1871О	-	-	-	504024.28	1339590.14	-	-	-
н1872О	-	-	-	504030.26	1339585.01	-	-	-
н1873О	-	-	-	504034.02	1339589.38	-	-	-
н1874О	-	-	-	504028.76	1339593.81	-	-	-
н1875О	-	-	-	504031.28	1339596.96	-	-	-
н1876О	-	-	-	504032.41	1339596.99	-	-	-
н1877О	-	-	-	504033.91	1339598.66	-	-	-
н1878О	-	-	-	504033.89	1339599.90	-	-	-
н1879О	-	-	-	504034.26	1339600.32	-	-	-
н1880О	-	-	-	504025.45	1339608.10	-	-	-
н1867О	-	-	-	504018.61	1339600.37	-	-	-

2. Сведения о характеристиках объекта недвижимости с кадастровым номером : 42:21:0601004:451 :

№ п/п	Наименование характеристики	Значение характеристики
1	2	3
1.	Вид объекта недвижимости	здание
2.	Ранее присвоенный государственный учетный номер (инвентарный) здания, сооружения, объекта незавершенного строительства	-
3.	Кадастровый номер земельного участка (земельных участков), в границах которого (которых) расположены здание, сооружение, объект незавершенного строительства	42:21:0601004:104
4.	Уникальный учетный номер кадастрового квартала, в границах которого расположены здание, сооружение, объект незавершенного строительства	42:21:0601004
5.	Адрес здания, сооружения, объекта незавершенного строительства	-

2. Сведения о характеристиках объекта недвижимости с кадастровым номером : 42:21:0601004:451 :

№ п/п	Наименование характеристики	Значение характеристики
1	2	3
5.1.	Сведения о местоположении здания, сооружения, объекта незавершенного строительства (при отсутствии адреса) в структурированном в соответствии с федеральной информационной адресной системой виде	-
5.2.	Дополнительные сведения о местоположении	-
6.	Иные сведения	-

3. Пояснения к сведениям об объекте недвижимости с кадастровым номером 42:21:0601004:451 :

1.	-

Описание местоположения зданий, сооружений, объектов незавершенного строительства на земельном участке

1. Сведения о характерных точках контура объекта недвижимости с кадастровым номером : 42:21:0601004:453 :

Система координат МСК-42, зона 1 **Зона № 1**

Обозначение характерных точек контура	Содержатся в Едином государственном реестре недвижимости			Определены в ходе выполнения комплексных кадастровых работ			Метод определения координат	Формулы, примененные для расчета средней квадратической погрешности определения координат характерных точек (Mt), м, с подставленными в такие формулы значениями и итоговые (вычисленные) значения Mt, м
	Координаты, м		Радиус, м	Координаты, м		Радиус, м		
	X	Y	R	X	Y	R		
1	2	3	4	5	6	7	8	9
								-
н1881О	-	-	-	503916.20	1339602.17	-	-	-
н1882О	-	-	-	503918.07	1339604.36	-	-	-
н1883О	-	-	-	503920.46	1339602.28	-	-	-
н1884О	-	-	-	503921.87	1339602.37	-	-	-
н1885О	-	-	-	503922.33	1339601.97	-	-	-
н1886О	-	-	-	503926.46	1339606.81	-	-	-
н1887О	-	-	-	503926.81	1339606.52	-	-	-
н1888О	-	-	-	503929.27	1339609.39	-	-	-
н1889О	-	-	-	503928.93	1339609.68	-	-	-
н1890О	-	-	-	503931.84	1339613.08	-	-	-
н1891О	-	-	-	503922.44	1339621.18	-	-	-
н1892О	-	-	-	503910.23	1339607.28	-	-	-
н1881О	-	-	-	503916.20	1339602.17	-	-	-

2. Сведения о характеристиках объекта недвижимости с кадастровым номером : 42:21:0601004:453 :

№ п/п	Наименование характеристики	Значение характеристики
1	2	3
1.	Вид объекта недвижимости	здание
2.	Ранее присвоенный государственный учетный номер (инвентарный) здания, сооружения, объекта незавершенного строительства	-
3.	Кадастровый номер земельного участка (земельных участков), в границах которого (которых) расположены здание, сооружение, объект незавершенного строительства	42:21:0601004:82
4.	Уникальный учетный номер кадастрового квартала, в границах которого расположены здание, сооружение, объект незавершенного строительства	42:21:0601004
5.	Адрес здания, сооружения, объекта незавершенного строительства	-

2. Сведения о характеристиках объекта недвижимости с кадастровым номером : 42:21:0601004:453 :

№ п/п	Наименование характеристики	Значение характеристики
1	2	3
5.1.	Сведения о местоположении здания, сооружения, объекта незавершенного строительства (при отсутствии адреса) в структурированном в соответствии с федеральной информационной адресной системой виде	-
5.2.	Дополнительные сведения о местоположении	-
6.	Иные сведения	-

3. Пояснения к сведениям об объекте недвижимости с кадастровым номером 42:21:0601004:453 :

1.	-

Описание местоположения зданий, сооружений, объектов незавершенного строительства на земельном участке

1. Сведения о характерных точках контура объекта недвижимости с кадастровым номером : 42:21:0601004:454 :

Система координат МСК-42, зона 1 **Зона № 1**

Обозначение характерных точек контура	Содержатся в Едином государственном реестре недвижимости			Определены в ходе выполнения комплексных кадастровых работ			Метод определения координат	Формулы, примененные для расчета средней квадратической погрешности определения координат характерных точек (Mt), м, с подставленными в такие формулы значениями и итоговые (вычисленные) значения Mt, м
	Координаты, м		Радиус, м	Координаты, м		Радиус, м		
	X	Y	R	X	Y	R		
1	2	3	4	5	6	7	8	9
								-
н1893О	-	-	-	503936.36	1339637.61	-	-	-
н1894О	-	-	-	503946.68	1339628.67	-	-	-
н1895О	-	-	-	503951.42	1339634.15	-	-	-
н1896О	-	-	-	503951.70	1339633.91	-	-	-
н1897О	-	-	-	503953.86	1339636.40	-	-	-
н1898О	-	-	-	503953.20	1339636.97	-	-	-
н1899О	-	-	-	503953.48	1339637.30	-	-	-
н1900О	-	-	-	503952.65	1339638.02	-	-	-
н1901О	-	-	-	503955.27	1339641.06	-	-	-
н1902О	-	-	-	503951.92	1339643.95	-	-	-
н1903О	-	-	-	503949.29	1339640.93	-	-	-
н1904О	-	-	-	503943.55	1339645.91	-	-	-
н1893О	-	-	-	503936.36	1339637.61	-	-	-

2. Сведения о характеристиках объекта недвижимости с кадастровым номером : 42:21:0601004:454 :

№ п/п	Наименование характеристики	Значение характеристики
1	2	3
1.	Вид объекта недвижимости	здание
2.	Ранее присвоенный государственный учетный номер (инвентарный) здания, сооружения, объекта незавершенного строительства	-
3.	Кадастровый номер земельного участка (земельных участков), в границах которого (которых) расположены здание, сооружение, объект незавершенного строительства	42:21:0601004:83
4.	Уникальный учетный номер кадастрового квартала, в границах которого расположены здание, сооружение, объект незавершенного строительства	42:21:0601004
5.	Адрес здания, сооружения, объекта незавершенного строительства	-

2. Сведения о характеристиках объекта недвижимости с кадастровым номером : 42:21:0601004:454 :

№ п/п	Наименование характеристики	Значение характеристики
1	2	3
5.1.	Сведения о местоположении здания, сооружения, объекта незавершенного строительства (при отсутствии адреса) в структурированном в соответствии с федеральной информационной адресной системой виде	-
5.2.	Дополнительные сведения о местоположении	-
6.	Иные сведения	-

3. Пояснения к сведениям об объекте недвижимости с кадастровым номером 42:21:0601004:454 :

1.	-

Описание местоположения зданий, сооружений, объектов незавершенного строительства на земельном участке

1. Сведения о характерных точках контура объекта недвижимости с кадастровым номером : 42:21:0601004:455 :

Система координат МСК-42, зона 1 **Зона № 1**

Обозначение характерных точек контура	Содержатся в Едином государственном реестре недвижимости			Определены в ходе выполнения комплексных кадастровых работ			Метод определения координат	Формулы, примененные для расчета средней квадратической погрешности определения координат характерных точек (Mt), м, с подставленными в такие формулы значениями и итоговые (вычисленные) значения Mt, м
	Координаты, м		Радиус, м	Координаты, м		Радиус, м		
	X	Y	R	X	Y	R		
1	2	3	4	5	6	7	8	9
								-
н1905О	-	-	-	503961.32	1339663.54	-	-	-
н1906О	-	-	-	503958.43	1339660.08	-	-	-
н1907О	-	-	-	503961.22	1339657.75	-	-	-
н1908О	-	-	-	503960.66	1339657.08	-	-	-
н1909О	-	-	-	503965.66	1339652.92	-	-	-
н1910О	-	-	-	503970.00	1339658.12	-	-	-
н1911О	-	-	-	503970.47	1339657.72	-	-	-
н1912О	-	-	-	503973.02	1339660.77	-	-	-
н1913О	-	-	-	503972.60	1339661.11	-	-	-
н1914О	-	-	-	503975.05	1339664.04	-	-	-
н1915О	-	-	-	503970.33	1339668.04	-	-	-
н1916О	-	-	-	503967.81	1339665.01	-	-	-
н1917О	-	-	-	503963.43	1339668.67	-	-	-
н1918О	-	-	-	503960.04	1339664.61	-	-	-
н1905О	-	-	-	503961.32	1339663.54	-	-	-

2. Сведения о характеристиках объекта недвижимости с кадастровым номером : 42:21:0601004:455 :

№ п/п	Наименование характеристики	Значение характеристики
1	2	3
1.	Вид объекта недвижимости	здание
2.	Ранее присвоенный государственный учетный номер (инвентарный) здания, сооружения, объекта незавершенного строительства	-
3.	Кадастровый номер земельного участка (земельных участков), в границах которого (которых) расположены здание, сооружение, объект незавершенного строительства	42:21:0601004:180
4.	Уникальный учетный номер кадастрового квартала, в границах которого расположены здание, сооружение, объект незавершенного строительства	42:21:0601004
5.	Адрес здания, сооружения, объекта незавершенного строительства	-

2. Сведения о характеристиках объекта недвижимости с кадастровым номером : 42:21:0601004:455 :

№ п/п	Наименование характеристики	Значение характеристики
1	2	3
5.1.	Сведения о местоположении здания, сооружения, объекта незавершенного строительства (при отсутствии адреса) в структурированном в соответствии с федеральной информационной адресной системой виде	-
5.2.	Дополнительные сведения о местоположении	-
6.	Иные сведения	-

3. Пояснения к сведениям об объекте недвижимости с кадастровым номером 42:21:0601004:455 :

1.	-

Описание местоположения зданий, сооружений, объектов незавершенного строительства на земельном участке

1. Сведения о характерных точках контура объекта недвижимости с кадастровым номером : 42:21:0601004:456 :

Система координат МСК-42, зона 1 **Зона № 1**

Обозначение характерных точек контура	Содержатся в Едином государственном реестре недвижимости			Определены в ходе выполнения комплексных кадастровых работ			Метод определения координат	Формулы, примененные для расчета средней квадратической погрешности определения координат характерных точек (Mt), м, с подставленными в такие формулы значениями и итоговые (вычисленные) значения Mt, м
	Координаты, м		Радиус, м	Координаты, м		Радиус, м		
	X	Y	R	X	Y	R		
1	2	3	4	5	6	7	8	9
								-
н1919О	-	-	-	503709.45	1339370.73	-	-	-
н1920О	-	-	-	503712.23	1339368.43	-	-	-
н1921О	-	-	-	503711.78	1339367.84	-	-	-
н1922О	-	-	-	503711.98	1339367.69	-	-	-
н1923О	-	-	-	503712.13	1339366.19	-	-	-
н1924О	-	-	-	503715.11	1339363.79	-	-	-
н1925О	-	-	-	503716.73	1339363.82	-	-	-
н1926О	-	-	-	503720.73	1339368.63	-	-	-
н1927О	-	-	-	503720.98	1339368.43	-	-	-
н1928О	-	-	-	503723.43	1339371.34	-	-	-
н1929О	-	-	-	503723.16	1339371.57	-	-	-
н1930О	-	-	-	503725.39	1339374.27	-	-	-
н1931О	-	-	-	503721.02	1339377.89	-	-	-
н1932О	-	-	-	503721.55	1339378.54	-	-	-
н1933О	-	-	-	503716.67	1339382.59	-	-	-
н1934О	-	-	-	503710.84	1339375.60	-	-	-
н1935О	-	-	-	503712.40	1339374.27	-	-	-
н1919О	-	-	-	503709.45	1339370.73	-	-	-

2. Сведения о характеристиках объекта недвижимости с кадастровым номером : 42:21:0601004:456 :

№ п/п	Наименование характеристики	Значение характеристики
1	2	3
1.	Вид объекта недвижимости	здание
2.	Ранее присвоенный государственный учетный номер (инвентарный) здания, сооружения, объекта незавершенного строительства	-
3.	Кадастровый номер земельного участка (земельных участков), в границах которого (которых) расположены здание, сооружение, объект незавершенного строительства	42:21:0601004:85

2. Сведения о характеристиках объекта недвижимости с кадастровым номером : 42:21:0601004:456 :

№ п/п	Наименование характеристики	Значение характеристики
1	2	3
4.	Уникальный учетный номер кадастрового квартала, в границах которого расположены здание, сооружение, объект незавершенного строительства	42:21:0601004
5.	Адрес здания, сооружения, объекта незавершенного строительства	-
5.1.	Сведения о местоположении здания, сооружения, объекта незавершенного строительства (при отсутствии адреса) в структурированном в соответствии с федеральной информационной адресной системой виде	-
5.2.	Дополнительные сведения о местоположении	-
6.	Иные сведения	-

3. Пояснения к сведениям об объекте недвижимости с кадастровым номером 42:21:0601004:456 :

1.	-

Описание местоположения зданий, сооружений, объектов незавершенного строительства на земельном участке

1. Сведения о характерных точках контура объекта недвижимости с кадастровым номером : 42:21:0601004:459 :

Система координат МСК-42, зона 1 **Зона № 1**

Обозначение характерных точек контура	Содержатся в Едином государственном реестре недвижимости			Определены в ходе выполнения комплексных кадастровых работ			Метод определения координат	Формулы, примененные для расчета средней квадратической погрешности определения координат характерных точек (Mt), м, с подставленными в такие формулы значениями и итоговые (вычисленные) значения Mt, м
	Координаты, м		Радиус, м	Координаты, м		Радиус, м		
	X	Y	R	X	Y	R		
1	2	3	4	5	6	7	8	9
								-
н1936О	-	-	-	503754.20	1339423.72	-	-	-
н1937О	-	-	-	503752.93	1339424.82	-	-	-
н1938О	-	-	-	503750.02	1339421.30	-	-	-
н1939О	-	-	-	503748.66	1339421.06	-	-	-
н1940О	-	-	-	503746.21	1339418.26	-	-	-
н1941О	-	-	-	503746.28	1339416.84	-	-	-
н1942О	-	-	-	503746.00	1339416.49	-	-	-
н1943О	-	-	-	503752.13	1339411.26	-	-	-
н1944О	-	-	-	503752.63	1339411.83	-	-	-
н1945О	-	-	-	503756.87	1339408.29	-	-	-
н1946О	-	-	-	503761.04	1339413.15	-	-	-
н1947О	-	-	-	503761.35	1339412.88	-	-	-
н1948О	-	-	-	503763.52	1339415.36	-	-	-
н1949О	-	-	-	503761.96	1339416.77	-	-	-
н1950О	-	-	-	503764.77	1339419.93	-	-	-
н1951О	-	-	-	503756.81	1339426.78	-	-	-
н1936О	-	-	-	503754.20	1339423.72	-	-	-

2. Сведения о характеристиках объекта недвижимости с кадастровым номером : 42:21:0601004:459 :

№ п/п	Наименование характеристики	Значение характеристики
1	2	3
1.	Вид объекта недвижимости	здание
2.	Ранее присвоенный государственный учетный номер (инвентарный) здания, сооружения, объекта незавершенного строительства	-
3.	Кадастровый номер земельного участка (земельных участков), в границах которого (которых) расположены здание, сооружение, объект незавершенного строительства	42:21:0601004:231
4.	Уникальный учетный номер кадастрового квартала, в границах которого расположены здание, сооружение, объект незавершенного строительства	42:21:0601004

2. Сведения о характеристиках объекта недвижимости с кадастровым номером : 42:21:0601004:459 :

№ п/п	Наименование характеристики	Значение характеристики
1	2	3
5.	Адрес здания, сооружения, объекта незавершенного строительства	-
5.1.	Сведения о местоположении здания, сооружения, объекта незавершенного строительства (при отсутствии адреса) в структурированном в соответствии с федеральной информационной адресной системой виде	-
5.2.	Дополнительные сведения о местоположении	-
6.	Иные сведения	-

3. Пояснения к сведениям об объекте недвижимости с кадастровым номером 42:21:0601004:459 :

1.	-

Описание местоположения зданий, сооружений, объектов незавершенного строительства на земельном участке

1. Сведения о характерных точках контура объекта недвижимости с кадастровым номером : 42:21:0601004:461 :

Система координат МСК-42, зона 1 **Зона № 1**

Обозначение характерных точек контура	Содержатся в Едином государственном реестре недвижимости			Определены в ходе выполнения комплексных кадастровых работ			Метод определения координат	Формулы, примененные для расчета средней квадратической погрешности определения координат характерных точек (Mt), м, с подставленными в такие формулы значениями и итоговые (вычисленные) значения Mt, м
	Координаты, м		Радиус, м	Координаты, м		Радиус, м		
	X	Y	R	X	Y	R		
1	2	3	4	5	6	7	8	9
								-
н1952О	-	-	-	503790.54	1339468.17	-	-	-
н1953О	-	-	-	503789.66	1339468.09	-	-	-
н1954О	-	-	-	503787.72	1339465.92	-	-	-
н1955О	-	-	-	503787.63	1339464.61	-	-	-
н1956О	-	-	-	503785.54	1339462.17	-	-	-
н1957О	-	-	-	503786.26	1339461.54	-	-	-
н1958О	-	-	-	503783.74	1339458.57	-	-	-
н1959О	-	-	-	503790.75	1339452.68	-	-	-
н1960О	-	-	-	503792.71	1339455.01	-	-	-
н1961О	-	-	-	503792.93	1339454.82	-	-	-
н1962О	-	-	-	503795.84	1339458.16	-	-	-
н1963О	-	-	-	503795.58	1339458.41	-	-	-
н1964О	-	-	-	503798.81	1339462.18	-	-	-
н1965О	-	-	-	503791.10	1339468.83	-	-	-
н1952О	-	-	-	503790.54	1339468.17	-	-	-

2. Сведения о характеристиках объекта недвижимости с кадастровым номером : 42:21:0601004:461 :

№ п/п	Наименование характеристики	Значение характеристики
1	2	3
1.	Вид объекта недвижимости	здание
2.	Ранее присвоенный государственный учетный номер (инвентарный) здания, сооружения, объекта незавершенного строительства	-
3.	Кадастровый номер земельного участка (земельных участков), в границах которого (которых) расположены здание, сооружение, объект незавершенного строительства	42:21:0601004:223
4.	Уникальный учетный номер кадастрового квартала, в границах которого расположены здание, сооружение, объект незавершенного строительства	42:21:0601004
5.	Адрес здания, сооружения, объекта незавершенного строительства	-

2. Сведения о характеристиках объекта недвижимости с кадастровым номером : 42:21:0601004:461 :

№ п/п	Наименование характеристики	Значение характеристики
1	2	3
5.1.	Сведения о местоположении здания, сооружения, объекта незавершенного строительства (при отсутствии адреса) в структурированном в соответствии с федеральной информационной адресной системой виде	-
5.2.	Дополнительные сведения о местоположении	-
6.	Иные сведения	-

3. Пояснения к сведениям об объекте недвижимости с кадастровым номером 42:21:0601004:461 :

1.	-

Описание местоположения зданий, сооружений, объектов незавершенного строительства на земельном участке

1. Сведения о характерных точках контура объекта недвижимости с кадастровым номером : 42:21:0601004:462 :

Система координат МСК-42, зона 1 **Зона № 1**

Обозначение характерных точек контура	Содержатся в Едином государственном реестре недвижимости			Определены в ходе выполнения комплексных кадастровых работ			Метод определения координат	Формулы, примененные для расчета средней квадратической погрешности определения координат характерных точек (Mt), м, с подставленными в такие формулы значениями и итоговые (вычисленные) значения Mt, м
	Координаты, м		Радиус, м	Координаты, м		Радиус, м		
	X	Y	R	X	Y	R		
1	2	3	4	5	6	7	8	9
								-
н1966О	-	-	-	503827.26	1339496.78	-	-	-
н1967О	-	-	-	503821.74	1339501.57	-	-	-
н1968О	-	-	-	503815.83	1339494.75	-	-	-
н1969О	-	-	-	503815.03	1339495.45	-	-	-
н1970О	-	-	-	503813.56	1339493.74	-	-	-
н1971О	-	-	-	503813.32	1339493.95	-	-	-
н1972О	-	-	-	503812.47	1339492.95	-	-	-
н1973О	-	-	-	503811.14	1339493.11	-	-	-
н1974О	-	-	-	503807.71	1339489.38	-	-	-
н1975О	-	-	-	503807.81	1339488.30	-	-	-
н1976О	-	-	-	503807.40	1339487.83	-	-	-
н1977О	-	-	-	503816.73	1339479.75	-	-	-
н1978О	-	-	-	503817.20	1339480.29	-	-	-
н1979О	-	-	-	503818.39	1339479.26	-	-	-
н1980О	-	-	-	503822.05	1339483.49	-	-	-
н1981О	-	-	-	503822.57	1339483.04	-	-	-
н1982О	-	-	-	503825.28	1339486.17	-	-	-
н1983О	-	-	-	503823.73	1339487.51	-	-	-
н1984О	-	-	-	503826.50	1339490.70	-	-	-
н1985О	-	-	-	503823.93	1339492.93	-	-	-
н1966О	-	-	-	503827.26	1339496.78	-	-	-

2. Сведения о характеристиках объекта недвижимости с кадастровым номером : 42:21:0601004:462 :

№ п/п	Наименование характеристики	Значение характеристики
1	2	3
1.	Вид объекта недвижимости	здание
2.	Ранее присвоенный государственный учетный номер (инвентарный) здания, сооружения, объекта незавершенного строительства	-

2. Сведения о характеристиках объекта недвижимости с кадастровым номером : 42:21:0601004:462 :

№ п/п	Наименование характеристики	Значение характеристики
1	2	3
3.	Кадастровый номер земельного участка (земельных участков), в границах которого (которых) расположены здание, сооружение, объект незавершенного строительства	42:21:0601004:200
4.	Уникальный учетный номер кадастрового квартала, в границах которого расположены здание, сооружение, объект незавершенного строительства	42:21:0601004
5.	Адрес здания, сооружения, объекта незавершенного строительства	-
5.1.	Сведения о местоположении здания, сооружения, объекта незавершенного строительства (при отсутствии адреса) в структурированном в соответствии с федеральной информационной адресной системой виде	-
5.2.	Дополнительные сведения о местоположении	-
6.	Иные сведения	-

3. Пояснения к сведениям об объекте недвижимости с кадастровым номером 42:21:0601004:462 :

1.	-

Описание местоположения зданий, сооружений, объектов незавершенного строительства на земельном участке

1. Сведения о характерных точках контура объекта недвижимости с кадастровым номером : 42:21:0601004:463 :

Система координат МСК-42, зона 1 **Зона № 1**

Обозначение характерных точек контура	Содержатся в Едином государственном реестре недвижимости			Определены в ходе выполнения комплексных кадастровых работ			Метод определения координат	Формулы, примененные для расчета средней квадратической погрешности определения координат характерных точек (Mt), м, с подставленными в такие формулы значениями и итоговые (вычисленные) значения Mt, м
	Координаты, м		Радиус, м	Координаты, м		Радиус, м		
	X	Y	R	X	Y	R		
1	2	3	4	5	6	7	8	9
								-
н1986О	-	-	-	503836.45	1339502.63	-	-	-
н1987О	-	-	-	503840.79	1339507.83	-	-	-
н1988О	-	-	-	503841.08	1339507.58	-	-	-
н1989О	-	-	-	503843.74	1339510.78	-	-	-
н1990О	-	-	-	503843.45	1339511.03	-	-	-
н1991О	-	-	-	503845.61	1339513.64	-	-	-
н1992О	-	-	-	503840.84	1339517.70	-	-	-
н1993О	-	-	-	503841.13	1339518.00	-	-	-
н1994О	-	-	-	503836.66	1339521.79	-	-	-
н1995О	-	-	-	503830.59	1339514.59	-	-	-
н1996О	-	-	-	503832.13	1339513.27	-	-	-
н1997О	-	-	-	503829.05	1339509.57	-	-	-
н1998О	-	-	-	503831.94	1339507.01	-	-	-
н1999О	-	-	-	503831.84	1339505.61	-	-	-
н2000О	-	-	-	503835.15	1339502.91	-	-	-
н2001О	-	-	-	503836.16	1339502.88	-	-	-
н1986О	-	-	-	503836.45	1339502.63	-	-	-

2. Сведения о характеристиках объекта недвижимости с кадастровым номером : 42:21:0601004:463 :

№ п/п	Наименование характеристики	Значение характеристики
1	2	3
1.	Вид объекта недвижимости	здание
2.	Ранее присвоенный государственный учетный номер (инвентарный) здания, сооружения, объекта незавершенного строительства	-
3.	Кадастровый номер земельного участка (земельных участков), в границах которого (которых) расположены здание, сооружение, объект незавершенного строительства	42:21:0601004:91
4.	Уникальный учетный номер кадастрового квартала, в границах которого расположены здание, сооружение, объект незавершенного строительства	42:21:0601004

2. Сведения о характеристиках объекта недвижимости с кадастровым номером : 42:21:0601004:463 :

№ п/п	Наименование характеристики	Значение характеристики
1	2	3
5.	Адрес здания, сооружения, объекта незавершенного строительства	-
5.1.	Сведения о местоположении здания, сооружения, объекта незавершенного строительства (при отсутствии адреса) в структурированном в соответствии с федеральной информационной адресной системой виде	-
5.2.	Дополнительные сведения о местоположении	-
6.	Иные сведения	-

3. Пояснения к сведениям об объекте недвижимости с кадастровым номером 42:21:0601004:463 :

1.	-

Описание местоположения зданий, сооружений, объектов незавершенного строительства на земельном участке

1. Сведения о характерных точках контура объекта недвижимости с кадастровым номером : 42:21:0601004:464 :

Система координат МСК-42, зона 1 **Зона № 1**

Обозначение характерных точек контура	Содержатся в Едином государственном реестре недвижимости			Определены в ходе выполнения комплексных кадастровых работ			Метод определения координат	Формулы, примененные для расчета средней квадратической погрешности определения координат характерных точек (Mt), м, с подставленными в такие формулы значениями и итоговые (вычисленные) значения Mt, м
	Координаты, м		Радиус, м	Координаты, м		Радиус, м		
	X	Y	R	X	Y	R		
1	2	3	4	5	6	7	8	9
								-
н2002О	-	-	-	503849.13	1339536.33	-	-	-
н2003О	-	-	-	503848.23	1339536.25	-	-	-
н2004О	-	-	-	503846.31	1339534.08	-	-	-
н2005О	-	-	-	503846.21	1339532.78	-	-	-
н2006О	-	-	-	503844.13	1339530.34	-	-	-
н2007О	-	-	-	503844.84	1339529.72	-	-	-
н2008О	-	-	-	503842.33	1339526.74	-	-	-
н2009О	-	-	-	503849.32	1339520.85	-	-	-
н2010О	-	-	-	503851.63	1339523.58	-	-	-
н2011О	-	-	-	503851.90	1339523.35	-	-	-
н2012О	-	-	-	503854.66	1339526.55	-	-	-
н2013О	-	-	-	503854.36	1339526.82	-	-	-
н2014О	-	-	-	503857.18	1339530.11	-	-	-
н2015О	-	-	-	503849.47	1339536.74	-	-	-
н2002О	-	-	-	503849.13	1339536.33	-	-	-

2. Сведения о характеристиках объекта недвижимости с кадастровым номером : 42:21:0601004:464 :

№ п/п	Наименование характеристики	Значение характеристики
1	2	3
1.	Вид объекта недвижимости	здание
2.	Ранее присвоенный государственный учетный номер (инвентарный) здания, сооружения, объекта незавершенного строительства	-
3.	Кадастровый номер земельного участка (земельных участков), в границах которого (которых) расположены здание, сооружение, объект незавершенного строительства	42:21:0601004:92
4.	Уникальный учетный номер кадастрового квартала, в границах которого расположены здание, сооружение, объект незавершенного строительства	42:21:0601004
5.	Адрес здания, сооружения, объекта незавершенного строительства	-

2. Сведения о характеристиках объекта недвижимости с кадастровым номером : 42:21:0601004:464 :

№ п/п	Наименование характеристики	Значение характеристики
1	2	3
5.1.	Сведения о местоположении здания, сооружения, объекта незавершенного строительства (при отсутствии адреса) в структурированном в соответствии с федеральной информационной адресной системой виде	-
5.2.	Дополнительные сведения о местоположении	-
6.	Иные сведения	-

3. Пояснения к сведениям об объекте недвижимости с кадастровым номером 42:21:0601004:464 :

1.	-

Описание местоположения зданий, сооружений, объектов незавершенного строительства на земельном участке

1. Сведения о характерных точках контура объекта недвижимости с кадастровым номером : 42:21:0601004:465 :

Система координат МСК-42, зона 1 **Зона № 1**

Обозначение характерных точек контура	Содержатся в Едином государственном реестре недвижимости			Определены в ходе выполнения комплексных кадастровых работ			Метод определения координат	Формулы, примененные для расчета средней квадратической погрешности определения координат характерных точек (Mt), м, с подставленными в такие формулы значениями и итоговые (вычисленные) значения Mt, м
	Координаты, м		Радиус, м	Координаты, м		Радиус, м		
	X	Y	R	X	Y	R		
1	2	3	4	5	6	7	8	9
								-
н2016О	-	-	-	503874.51	1339562.66	-	-	-
н2017О	-	-	-	503872.91	1339564.09	-	-	-
н2018О	-	-	-	503869.91	1339560.57	-	-	-
н2019О	-	-	-	503868.64	1339560.47	-	-	-
н2020О	-	-	-	503866.04	1339557.59	-	-	-
н2021О	-	-	-	503866.14	1339556.21	-	-	-
н2022О	-	-	-	503865.89	1339555.92	-	-	-
н2023О	-	-	-	503872.14	1339550.53	-	-	-
н2024О	-	-	-	503872.56	1339551.00	-	-	-
н2025О	-	-	-	503876.67	1339547.54	-	-	-
н2026О	-	-	-	503880.94	1339552.48	-	-	-
н2027О	-	-	-	503881.30	1339552.16	-	-	-
н2028О	-	-	-	503883.57	1339554.79	-	-	-
н2029О	-	-	-	503882.26	1339555.98	-	-	-
н2030О	-	-	-	503884.95	1339559.13	-	-	-
н2031О	-	-	-	503877.16	1339565.72	-	-	-
н2016О	-	-	-	503874.51	1339562.66	-	-	-

2. Сведения о характеристиках объекта недвижимости с кадастровым номером : 42:21:0601004:465 :

№ п/п	Наименование характеристики	Значение характеристики
1	2	3
1.	Вид объекта недвижимости	здание
2.	Ранее присвоенный государственный учетный номер (инвентарный) здания, сооружения, объекта незавершенного строительства	-
3.	Кадастровый номер земельного участка (земельных участков), в границах которого (которых) расположены здание, сооружение, объект незавершенного строительства	42:21:0601004:93
4.	Уникальный учетный номер кадастрового квартала, в границах которого расположены здание, сооружение, объект незавершенного строительства	42:21:0601004

2. Сведения о характеристиках объекта недвижимости с кадастровым номером : 42:21:0601004:465 :

№ п/п	Наименование характеристики	Значение характеристики
1	2	3
5.	Адрес здания, сооружения, объекта незавершенного строительства	-
5.1.	Сведения о местоположении здания, сооружения, объекта незавершенного строительства (при отсутствии адреса) в структурированном в соответствии с федеральной информационной адресной системой виде	-
5.2.	Дополнительные сведения о местоположении	-
6.	Иные сведения	-

3. Пояснения к сведениям об объекте недвижимости с кадастровым номером 42:21:0601004:465 :

1.	-

Описание местоположения зданий, сооружений, объектов незавершенного строительства на земельном участке

1. Сведения о характерных точках контура объекта недвижимости с кадастровым номером : 42:21:0601004:466 :

Система координат МСК-42, зона 1 **Зона № 1**

Обозначение характерных точек контура	Содержатся в Едином государственном реестре недвижимости			Определены в ходе выполнения комплексных кадастровых работ			Метод определения координат	Формулы, примененные для расчета средней квадратической погрешности определения координат характерных точек (Mt), м, с подставленными в такие формулы значениями и итоговые (вычисленные) значения Mt, м
	Координаты, м		Радиус, м	Координаты, м		Радиус, м		
	X	Y	R	X	Y	R		
1	2	3	4	5	6	7	8	9
								-
н2032О	-	-	-	503619.98	1339269.60	-	-	-
н2033О	-	-	-	503630.98	1339260.29	-	-	-
н2034О	-	-	-	503636.00	1339266.17	-	-	-
н2035О	-	-	-	503636.44	1339265.80	-	-	-
н2036О	-	-	-	503638.47	1339268.18	-	-	-
н2037О	-	-	-	503637.60	1339268.92	-	-	-
н2038О	-	-	-	503640.35	1339272.14	-	-	-
н2039О	-	-	-	503636.65	1339275.31	-	-	-
н2040О	-	-	-	503637.64	1339276.45	-	-	-
н2041О	-	-	-	503632.97	1339280.46	-	-	-
н2042О	-	-	-	503629.24	1339276.08	-	-	-
н2043О	-	-	-	503626.82	1339278.15	-	-	-
н2032О	-	-	-	503619.98	1339269.60	-	-	-

2. Сведения о характеристиках объекта недвижимости с кадастровым номером : 42:21:0601004:466 :

№ п/п	Наименование характеристики	Значение характеристики
1	2	3
1.	Вид объекта недвижимости	здание
2.	Ранее присвоенный государственный учетный номер (инвентарный) здания, сооружения, объекта незавершенного строительства	-
3.	Кадастровый номер земельного участка (земельных участков), в границах которого (которых) расположены здание, сооружение, объект незавершенного строительства	42:21:0601004:94
4.	Уникальный учетный номер кадастрового квартала, в границах которого расположены здание, сооружение, объект незавершенного строительства	42:21:0601004
5.	Адрес здания, сооружения, объекта незавершенного строительства	-

2. Сведения о характеристиках объекта недвижимости с кадастровым номером : 42:21:0601004:466 :

№ п/п	Наименование характеристики	Значение характеристики
1	2	3
5.1.	Сведения о местоположении здания, сооружения, объекта незавершенного строительства (при отсутствии адреса) в структурированном в соответствии с федеральной информационной адресной системой виде	-
5.2.	Дополнительные сведения о местоположении	-
6.	Иные сведения	-

3. Пояснения к сведениям об объекте недвижимости с кадастровым номером 42:21:0601004:466 :

1.	-

Описание местоположения зданий, сооружений, объектов незавершенного строительства на земельном участке

1. Сведения о характерных точках контура объекта недвижимости с кадастровым номером : 42:21:0601004:467 :

Система координат МСК-42, зона 1 **Зона № 1**

Обозначение характерных точек контура	Содержатся в Едином государственном реестре недвижимости			Определены в ходе выполнения комплексных кадастровых работ			Метод определения координат	Формулы, примененные для расчета средней квадратической погрешности определения координат характерных точек (Mt), м, с подставленными в такие формулы значениями и итоговые (вычисленные) значения Mt, м
	Координаты, м		Радиус, м	Координаты, м		Радиус, м		
	X	Y	R	X	Y	R		
1	2	3	4	5	6	7	8	9
								-
н2044О	-	-	-	503671.09	1339329.34	-	-	-
н2045О	-	-	-	503675.58	1339325.65	-	-	-
н2046О	-	-	-	503674.87	1339324.80	-	-	-
н2047О	-	-	-	503675.10	1339323.19	-	-	-
н2048О	-	-	-	503677.74	1339320.90	-	-	-
н2049О	-	-	-	503678.85	1339320.96	-	-	-
н2050О	-	-	-	503679.29	1339320.59	-	-	-
н2051О	-	-	-	503684.00	1339326.37	-	-	-
н2052О	-	-	-	503684.41	1339326.03	-	-	-
н2053О	-	-	-	503686.17	1339328.11	-	-	-
н2054О	-	-	-	503689.53	1339325.25	-	-	-
н2055О	-	-	-	503690.99	1339325.37	-	-	-
н2056О	-	-	-	503692.22	1339326.76	-	-	-
н2057О	-	-	-	503692.21	1339328.44	-	-	-
н2058О	-	-	-	503688.50	1339331.58	-	-	-
н2059О	-	-	-	503688.87	1339331.97	-	-	-
н2060О	-	-	-	503679.84	1339339.64	-	-	-
н2044О	-	-	-	503671.09	1339329.34	-	-	-

2. Сведения о характеристиках объекта недвижимости с кадастровым номером : 42:21:0601004:467 :

№ п/п	Наименование характеристики	Значение характеристики
1	2	3
1.	Вид объекта недвижимости	здание
2.	Ранее присвоенный государственный учетный номер (инвентарный) здания, сооружения, объекта незавершенного строительства	-
3.	Кадастровый номер земельного участка (земельных участков), в границах которого (которых) расположены здание, сооружение, объект незавершенного строительства	42:21:0601004:96

2. Сведения о характеристиках объекта недвижимости с кадастровым номером : 42:21:0601004:467 :

№ п/п	Наименование характеристики	Значение характеристики
1	2	3
4.	Уникальный учетный номер кадастрового квартала, в границах которого расположены здание, сооружение, объект незавершенного строительства	42:21:0601004
5.	Адрес здания, сооружения, объекта незавершенного строительства	-
5.1.	Сведения о местоположении здания, сооружения, объекта незавершенного строительства (при отсутствии адреса) в структурированном в соответствии с федеральной информационной адресной системой виде	-
5.2.	Дополнительные сведения о местоположении	-
6.	Иные сведения	-

3. Пояснения к сведениям об объекте недвижимости с кадастровым номером 42:21:0601004:467 :

1.	-

Описание местоположения зданий, сооружений, объектов незавершенного строительства на земельном участке

1. Сведения о характерных точках контура объекта недвижимости с кадастровым номером : 42:21:0601004:468 :

Система координат МСК-42, зона 1 **Зона № 1**

Обозначение характерных точек контура	Содержатся в Едином государственном реестре недвижимости			Определены в ходе выполнения комплексных кадастровых работ			Метод определения координат	Формулы, примененные для расчета средней квадратической погрешности определения координат характерных точек (Mt), м, с подставленными в такие формулы значениями и итоговые (вычисленные) значения Mt, м
	Координаты, м		Радиус, м	Координаты, м		Радиус, м		
	X	Y	R	X	Y	R		
1	2	3	4	5	6	7	8	9
								-
н2061О	-	-	-	503833.40	1339383.74	-	-	-
н2062О	-	-	-	503841.43	1339376.88	-	-	-
н2063О	-	-	-	503841.78	1339377.26	-	-	-
н2064О	-	-	-	503842.71	1339377.34	-	-	-
н2065О	-	-	-	503844.23	1339379.10	-	-	-
н2066О	-	-	-	503844.29	1339380.25	-	-	-
н2067О	-	-	-	503846.88	1339383.34	-	-	-
н2068О	-	-	-	503848.76	1339381.72	-	-	-
н2069О	-	-	-	503851.72	1339385.12	-	-	-
н2070О	-	-	-	503846.74	1339389.37	-	-	-
н2071О	-	-	-	503845.78	1339388.25	-	-	-
н2072О	-	-	-	503840.86	1339392.42	-	-	-
н2061О	-	-	-	503833.40	1339383.74	-	-	-

2. Сведения о характеристиках объекта недвижимости с кадастровым номером : 42:21:0601004:468 :

№ п/п	Наименование характеристики	Значение характеристики
1	2	3
1.	Вид объекта недвижимости	здание
2.	Ранее присвоенный государственный учетный номер (инвентарный) здания, сооружения, объекта незавершенного строительства	-
3.	Кадастровый номер земельного участка (земельных участков), в границах которого (которых) расположены здание, сооружение, объект незавершенного строительства	42:21:0601004:215
4.	Уникальный учетный номер кадастрового квартала, в границах которого расположены здание, сооружение, объект незавершенного строительства	42:21:0601004
5.	Адрес здания, сооружения, объекта незавершенного строительства	-

2. Сведения о характеристиках объекта недвижимости с кадастровым номером : 42:21:0601004:468 :

№ п/п	Наименование характеристики	Значение характеристики
1	2	3
5.1.	Сведения о местоположении здания, сооружения, объекта незавершенного строительства (при отсутствии адреса) в структурированном в соответствии с федеральной информационной адресной системой виде	-
5.2.	Дополнительные сведения о местоположении	-
6.	Иные сведения	-

3. Пояснения к сведениям об объекте недвижимости с кадастровым номером 42:21:0601004:468 :

1.	-

Описание местоположения зданий, сооружений, объектов незавершенного строительства на земельном участке

1. Сведения о характерных точках контура объекта недвижимости с кадастровым номером : 42:21:0601004:469 :

Система координат МСК-42, зона 1 **Зона № 1**

Обозначение характерных точек контура	Содержатся в Едином государственном реестре недвижимости			Определены в ходе выполнения комплексных кадастровых работ			Метод определения координат	Формулы, примененные для расчета средней квадратической погрешности определения координат характерных точек (Mt), м, с подставленными в такие формулы значениями и итоговые (вычисленные) значения Mt, м
	Координаты, м		Радиус, м	Координаты, м		Радиус, м		
	X	Y	R	X	Y	R		
1	2	3	4	5	6	7	8	9
								-
н2073О	-	-	-	503794.42	1339338.11	-	-	-
н2074О	-	-	-	503802.48	1339331.24	-	-	-
н2075О	-	-	-	503802.80	1339331.63	-	-	-
н2076О	-	-	-	503803.85	1339331.68	-	-	-
н2077О	-	-	-	503805.42	1339333.38	-	-	-
н2078О	-	-	-	503805.34	1339334.61	-	-	-
н2079О	-	-	-	503807.89	1339337.70	-	-	-
н2080О	-	-	-	503809.77	1339336.07	-	-	-
н2081О	-	-	-	503812.57	1339339.30	-	-	-
н2082О	-	-	-	503807.43	1339343.64	-	-	-
н2083О	-	-	-	503806.75	1339342.88	-	-	-
н2084О	-	-	-	503804.58	1339344.78	-	-	-
н2085О	-	-	-	503804.27	1339344.47	-	-	-
н2086О	-	-	-	503801.71	1339346.68	-	-	-
н2073О	-	-	-	503794.42	1339338.11	-	-	-

2. Сведения о характеристиках объекта недвижимости с кадастровым номером : 42:21:0601004:469 :

№ п/п	Наименование характеристики	Значение характеристики
1	2	3
1.	Вид объекта недвижимости	здание
2.	Ранее присвоенный государственный учетный номер (инвентарный) здания, сооружения, объекта незавершенного строительства	-
3.	Кадастровый номер земельного участка (земельных участков), в границах которого (которых) расположены здание, сооружение, объект незавершенного строительства	42:21:0601004:99
4.	Уникальный учетный номер кадастрового квартала, в границах которого расположены здание, сооружение, объект незавершенного строительства	42:21:0601004
5.	Адрес здания, сооружения, объекта незавершенного строительства	-

2. Сведения о характеристиках объекта недвижимости с кадастровым номером : 42:21:0601004:469 :

№ п/п	Наименование характеристики	Значение характеристики
1	2	3
5.1.	Сведения о местоположении здания, сооружения, объекта незавершенного строительства (при отсутствии адреса) в структурированном в соответствии с федеральной информационной адресной системой виде	-
5.2.	Дополнительные сведения о местоположении	-
6.	Иные сведения	-

3. Пояснения к сведениям об объекте недвижимости с кадастровым номером 42:21:0601004:469 :

1.	-

Описание местоположения зданий, сооружений, объектов незавершенного строительства на земельном участке

1. Сведения о характерных точках контура объекта недвижимости с кадастровым номером : 42:21:0601004:470 :

Система координат МСК-42, зона 1 **Зона № 1**

Обозначение характерных точек контура	Содержатся в Едином государственном реестре недвижимости			Определены в ходе выполнения комплексных кадастровых работ			Метод определения координат	Формулы, примененные для расчета средней квадратической погрешности определения координат характерных точек (Mt), м, с подставленными в такие формулы значениями и итоговые (вычисленные) значения Mt, м
	Координаты, м		Радиус, м	Координаты, м		Радиус, м		
	X	Y	R	X	Y	R		
1	2	3	4	5	6	7	8	9
								-
н2087О	-	-	-	503781.44	1339325.35	-	-	-
н2088О	-	-	-	503777.32	1339320.54	-	-	-
н2089О	-	-	-	503777.01	1339320.80	-	-	-
н2090О	-	-	-	503774.53	1339317.92	-	-	-
н2091О	-	-	-	503775.21	1339317.33	-	-	-
н2092О	-	-	-	503772.35	1339314.00	-	-	-
н2093О	-	-	-	503781.10	1339306.47	-	-	-
н2094О	-	-	-	503787.20	1339313.56	-	-	-
н2095О	-	-	-	503790.00	1339316.81	-	-	-
н2096О	-	-	-	503785.69	1339320.50	-	-	-
н2097О	-	-	-	503786.27	1339321.19	-	-	-
н2087О	-	-	-	503781.44	1339325.35	-	-	-

2. Сведения о характеристиках объекта недвижимости с кадастровым номером : 42:21:0601004:470 :

№ п/п	Наименование характеристики	Значение характеристики
1	2	3
1.	Вид объекта недвижимости	здание
2.	Ранее присвоенный государственный учетный номер (инвентарный) здания, сооружения, объекта незавершенного строительства	-
3.	Кадастровый номер земельного участка (земельных участков), в границах которого (которых) расположены здание, сооружение, объект незавершенного строительства	42:21:0601004:169
4.	Уникальный учетный номер кадастрового квартала, в границах которого расположены здание, сооружение, объект незавершенного строительства	42:21:0601004
5.	Адрес здания, сооружения, объекта незавершенного строительства	-
5.1.	Сведения о местоположении здания, сооружения, объекта незавершенного строительства (при отсутствии адреса) в структурированном в соответствии с федеральной информационной адресной системой виде	-

2. Сведения о характеристиках объекта недвижимости с кадастровым номером : 42:21:0601004:470 :

№ п/п	Наименование характеристики	Значение характеристики
1	2	3
5.2.	Дополнительные сведения о местоположении	-
6.	Иные сведения	-

3. Пояснения к сведениям об объекте недвижимости с кадастровым номером 42:21:0601004:470 :

1.	-

Описание местоположения зданий, сооружений, объектов незавершенного строительства на земельном участке

1. Сведения о характерных точках контура объекта недвижимости с кадастровым номером : 42:21:0601004:471 :

Система координат МСК-42, зона 1 **Зона № 1**

Обозначение характерных точек контура	Содержатся в Едином государственном реестре недвижимости			Определены в ходе выполнения комплексных кадастровых работ			Метод определения координат	Формулы, примененные для расчета средней квадратической погрешности определения координат характерных точек (Mt), м, с подставленными в такие формулы значениями и итоговые (вычисленные) значения Mt, м
	Координаты, м		Радиус, м	Координаты, м		Радиус, м		
	X	Y	R	X	Y	R		
1	2	3	4	5	6	7	8	9
								-
н2098О	-	-	-	503735.88	1339272.46	-	-	-
н2099О	-	-	-	503735.20	1339271.66	-	-	-
н2100О	-	-	-	503739.55	1339267.98	-	-	-
н2101О	-	-	-	503739.27	1339267.65	-	-	-
н2102О	-	-	-	503743.84	1339263.78	-	-	-
н2103О	-	-	-	503749.99	1339271.02	-	-	-
н2104О	-	-	-	503748.40	1339272.36	-	-	-
н2105О	-	-	-	503751.09	1339275.55	-	-	-
н2106О	-	-	-	503748.66	1339277.67	-	-	-
н2107О	-	-	-	503748.66	1339279.58	-	-	-
н2108О	-	-	-	503745.49	1339282.03	-	-	-
н2109О	-	-	-	503743.91	1339281.87	-	-	-
н2110О	-	-	-	503743.44	1339282.29	-	-	-
н2111О	-	-	-	503740.36	1339278.68	-	-	-
н2112О	-	-	-	503740.00	1339278.99	-	-	-
н2113О	-	-	-	503737.48	1339276.00	-	-	-
н2114О	-	-	-	503737.83	1339275.70	-	-	-
н2115О	-	-	-	503735.42	1339272.86	-	-	-
н2098О	-	-	-	503735.88	1339272.46	-	-	-

2. Сведения о характеристиках объекта недвижимости с кадастровым номером : 42:21:0601004:471 :

№ п/п	Наименование характеристики	Значение характеристики
1	2	3
1.	Вид объекта недвижимости	здание
2.	Ранее присвоенный государственный учетный номер (инвентарный) здания, сооружения, объекта незавершенного строительства	-
3.	Кадастровый номер земельного участка (земельных участков), в границах которого (которых) расположены здание, сооружение, объект незавершенного строительства	42:21:0601004:101

2. Сведения о характеристиках объекта недвижимости с кадастровым номером : 42:21:0601004:471 :

№ п/п	Наименование характеристики	Значение характеристики
1	2	3
4.	Уникальный учетный номер кадастрового квартала, в границах которого расположены здание, сооружение, объект незавершенного строительства	42:21:0601004
5.	Адрес здания, сооружения, объекта незавершенного строительства	-
5.1.	Сведения о местоположении здания, сооружения, объекта незавершенного строительства (при отсутствии адреса) в структурированном в соответствии с федеральной информационной адресной системой виде	-
5.2.	Дополнительные сведения о местоположении	-
6.	Иные сведения	-

3. Пояснения к сведениям об объекте недвижимости с кадастровым номером 42:21:0601004:471 :

1.	-

Описание местоположения зданий, сооружений, объектов незавершенного строительства на земельном участке

1. Сведения о характерных точках контура объекта недвижимости с кадастровым номером : 42:21:0601004:472 :

Система координат МСК-42, зона 1 **Зона № 1**

Обозначение характерных точек контура	Содержатся в Едином государственном реестре недвижимости			Определены в ходе выполнения комплексных кадастровых работ			Метод определения координат	Формулы, примененные для расчета средней квадратической погрешности определения координат характерных точек (Mt), м, с подставленными в такие формулы значениями и итоговые (вычисленные) значения Mt, м
	Координаты, м		Радиус, м	Координаты, м		Радиус, м		
	X	Y	R	X	Y	R		
1	2	3	4	5	6	7	8	9
								-
н2116О	-	-	-	504070.39	1339658.12	-	-	-
н2117О	-	-	-	504062.76	1339649.33	-	-	-
н2118О	-	-	-	504070.73	1339642.50	-	-	-
н2119О	-	-	-	504071.08	1339642.90	-	-	-
н2120О	-	-	-	504072.13	1339642.93	-	-	-
н2121О	-	-	-	504073.62	1339644.55	-	-	-
н2122О	-	-	-	504073.66	1339645.87	-	-	-
н2123О	-	-	-	504076.12	1339648.70	-	-	-
н2124О	-	-	-	504077.81	1339647.22	-	-	-
н2125О	-	-	-	504080.71	1339650.56	-	-	-
н2126О	-	-	-	504075.92	1339654.73	-	-	-
н2127О	-	-	-	504075.22	1339653.92	-	-	-
н2116О	-	-	-	504070.39	1339658.12	-	-	-

2. Сведения о характеристиках объекта недвижимости с кадастровым номером : 42:21:0601004:472 :

№ п/п	Наименование характеристики	Значение характеристики
1	2	3
1.	Вид объекта недвижимости	здание
2.	Ранее присвоенный государственный учетный номер (инвентарный) здания, сооружения, объекта незавершенного строительства	-
3.	Кадастровый номер земельного участка (земельных участков), в границах которого (которых) расположены здание, сооружение, объект незавершенного строительства	42:21:0601004:198
4.	Уникальный учетный номер кадастрового квартала, в границах которого расположены здание, сооружение, объект незавершенного строительства	42:21:0601004
5.	Адрес здания, сооружения, объекта незавершенного строительства	-

2. Сведения о характеристиках объекта недвижимости с кадастровым номером : 42:21:0601004:472 :

№ п/п	Наименование характеристики	Значение характеристики
1	2	3
5.1.	Сведения о местоположении здания, сооружения, объекта незавершенного строительства (при отсутствии адреса) в структурированном в соответствии с федеральной информационной адресной системой виде	-
5.2.	Дополнительные сведения о местоположении	-
6.	Иные сведения	-

3. Пояснения к сведениям об объекте недвижимости с кадастровым номером 42:21:0601004:472 :

1.	-

Описание местоположения зданий, сооружений, объектов незавершенного строительства на земельном участке

1. Сведения о характерных точках контура объекта недвижимости с кадастровым номером : 42:21:0601004:473 :

Система координат МСК-42, зона 1 **Зона № 1**

Обозначение характерных точек контура	Содержатся в Едином государственном реестре недвижимости			Определены в ходе выполнения комплексных кадастровых работ			Метод определения координат	Формулы, примененные для расчета средней квадратической погрешности определения координат характерных точек (Mt), м, с подставленными в такие формулы значениями и итоговые (вычисленные) значения Mt, м
	Координаты, м		Радиус, м	Координаты, м		Радиус, м		
	X	Y	R	X	Y	R		
1	2	3	4	5	6	7	8	9
								-
н2128О	-	-	-	504040.55	1339628.01	-	-	-
н2129О	-	-	-	504040.16	1339628.34	-	-	-
н2130О	-	-	-	504037.89	1339625.69	-	-	-
н2131О	-	-	-	504039.44	1339624.36	-	-	-
н2132О	-	-	-	504036.74	1339621.19	-	-	-
н2133О	-	-	-	504044.17	1339614.84	-	-	-
н2134О	-	-	-	504046.77	1339617.89	-	-	-
н2135О	-	-	-	504048.12	1339616.75	-	-	-
н2136О	-	-	-	504051.05	1339620.17	-	-	-
н2137О	-	-	-	504052.73	1339620.44	-	-	-
н2138О	-	-	-	504055.15	1339623.31	-	-	-
н2139О	-	-	-	504055.36	1339625.14	-	-	-
н2140О	-	-	-	504045.37	1339633.66	-	-	-
н2128О	-	-	-	504040.55	1339628.01	-	-	-

2. Сведения о характеристиках объекта недвижимости с кадастровым номером : 42:21:0601004:473 :

№ п/п	Наименование характеристики	Значение характеристики
1	2	3
1.	Вид объекта недвижимости	здание
2.	Ранее присвоенный государственный учетный номер (инвентарный) здания, сооружения, объекта незавершенного строительства	-
3.	Кадастровый номер земельного участка (земельных участков), в границах которого (которых) расположены здание, сооружение, объект незавершенного строительства	42:21:0601004:103
4.	Уникальный учетный номер кадастрового квартала, в границах которого расположены здание, сооружение, объект незавершенного строительства	42:21:0601004
5.	Адрес здания, сооружения, объекта незавершенного строительства	-

2. Сведения о характеристиках объекта недвижимости с кадастровым номером : 42:21:0601004:473 :

№ п/п	Наименование характеристики	Значение характеристики
1	2	3
5.1.	Сведения о местоположении здания, сооружения, объекта незавершенного строительства (при отсутствии адреса) в структурированном в соответствии с федеральной информационной адресной системой виде	-
5.2.	Дополнительные сведения о местоположении	-
6.	Иные сведения	-

3. Пояснения к сведениям об объекте недвижимости с кадастровым номером 42:21:0601004:473 :

1.	-

Описание местоположения зданий, сооружений, объектов незавершенного строительства на земельном участке

1. Сведения о характерных точках контура объекта недвижимости с кадастровым номером : 42:21:0601004:474 :

Система координат МСК-42, зона 1 **Зона № 1**

Обозначение характерных точек контура	Содержатся в Едином государственном реестре недвижимости			Определены в ходе выполнения комплексных кадастровых работ			Метод определения координат	Формулы, примененные для расчета средней квадратической погрешности определения координат характерных точек (Mt), м, с подставленными в такие формулы значениями и итоговые (вычисленные) значения Mt, м
	Координаты, м		Радиус, м	Координаты, м		Радиус, м		
	X	Y	R	X	Y	R		
1	2	3	4	5	6	7	8	9
								-
н2141О	-	-	-	504012.08	1339590.87	-	-	-
н2142О	-	-	-	504004.54	1339582.01	-	-	-
н2143О	-	-	-	504012.52	1339575.22	-	-	-
н2144О	-	-	-	504012.89	1339575.66	-	-	-
н2145О	-	-	-	504013.87	1339575.70	-	-	-
н2146О	-	-	-	504015.40	1339577.42	-	-	-
н2147О	-	-	-	504015.28	1339578.48	-	-	-
н2148О	-	-	-	504017.89	1339581.55	-	-	-
н2149О	-	-	-	504019.80	1339579.98	-	-	-
н2150О	-	-	-	504022.82	1339583.54	-	-	-
н2151О	-	-	-	504019.16	1339586.74	-	-	-
н2152О	-	-	-	504018.17	1339585.67	-	-	-
н2141О	-	-	-	504012.08	1339590.87	-	-	-

2. Сведения о характеристиках объекта недвижимости с кадастровым номером : 42:21:0601004:474 :

№ п/п	Наименование характеристики	Значение характеристики
1	2	3
1.	Вид объекта недвижимости	здание
2.	Ранее присвоенный государственный учетный номер (инвентарный) здания, сооружения, объекта незавершенного строительства	-
3.	Кадастровый номер земельного участка (земельных участков), в границах которого (которых) расположены здание, сооружение, объект незавершенного строительства	42:21:0601004:105
4.	Уникальный учетный номер кадастрового квартала, в границах которого расположены здание, сооружение, объект незавершенного строительства	42:21:0601004
5.	Адрес здания, сооружения, объекта незавершенного строительства	-

2. Сведения о характеристиках объекта недвижимости с кадастровым номером : 42:21:0601004:474 :

№ п/п	Наименование характеристики	Значение характеристики
1	2	3
5.1.	Сведения о местоположении здания, сооружения, объекта незавершенного строительства (при отсутствии адреса) в структурированном в соответствии с федеральной информационной адресной системой виде	-
5.2.	Дополнительные сведения о местоположении	-
6.	Иные сведения	-

3. Пояснения к сведениям об объекте недвижимости с кадастровым номером 42:21:0601004:474 :

1.	-

Описание местоположения зданий, сооружений, объектов незавершенного строительства на земельном участке

1. Сведения о характерных точках контура объекта недвижимости с кадастровым номером : 42:21:0601004:475 :

Система координат МСК-42, зона 1 **Зона № 1**

Обозначение характерных точек контура	Содержатся в Едином государственном реестре недвижимости			Определены в ходе выполнения комплексных кадастровых работ			Метод определения координат	Формулы, примененные для расчета средней квадратической погрешности определения координат характерных точек (Mt), м, с подставленными в такие формулы значениями и итоговые (вычисленные) значения Mt, м
	Координаты, м		Радиус, м	Координаты, м		Радиус, м		
	X	Y	R	X	Y	R		
1	2	3	4	5	6	7	8	9
								-
н2153О	-	-	-	503979.51	1339554.87	-	-	-
н2154О	-	-	-	503983.15	1339551.74	-	-	-
н2155О	-	-	-	503981.60	1339549.93	-	-	-
н2156О	-	-	-	503986.08	1339546.09	-	-	-
н2157О	-	-	-	503988.62	1339549.07	-	-	-
н2158О	-	-	-	503989.45	1339548.36	-	-	-
н2159О	-	-	-	503992.11	1339551.45	-	-	-
н2160О	-	-	-	503993.33	1339551.59	-	-	-
н2161О	-	-	-	503994.65	1339553.18	-	-	-
н2162О	-	-	-	503994.60	1339554.36	-	-	-
н2163О	-	-	-	503995.07	1339554.93	-	-	-
н2164О	-	-	-	503992.48	1339557.16	-	-	-
н2165О	-	-	-	503992.76	1339557.48	-	-	-
н2166О	-	-	-	503989.87	1339559.95	-	-	-
н2167О	-	-	-	503989.59	1339559.62	-	-	-
н2168О	-	-	-	503986.12	1339562.60	-	-	-
н2153О	-	-	-	503979.51	1339554.87	-	-	-

2. Сведения о характеристиках объекта недвижимости с кадастровым номером : 42:21:0601004:475 :

№ п/п	Наименование характеристики	Значение характеристики
1	2	3
1.	Вид объекта недвижимости	здание
2.	Ранее присвоенный государственный учетный номер (инвентарный) здания, сооружения, объекта незавершенного строительства	-
3.	Кадастровый номер земельного участка (земельных участков), в границах которого (которых) расположены здание, сооружение, объект незавершенного строительства	42:21:0601004:208
4.	Уникальный учетный номер кадастрового квартала, в границах которого расположены здание, сооружение, объект незавершенного строительства	42:21:0601004

2. Сведения о характеристиках объекта недвижимости с кадастровым номером : 42:21:0601004:475 :

№ п/п	Наименование характеристики	Значение характеристики
1	2	3
5.	Адрес здания, сооружения, объекта незавершенного строительства	-
5.1.	Сведения о местоположении здания, сооружения, объекта незавершенного строительства (при отсутствии адреса) в структурированном в соответствии с федеральной информационной адресной системой виде	-
5.2.	Дополнительные сведения о местоположении	-
6.	Иные сведения	-

3. Пояснения к сведениям об объекте недвижимости с кадастровым номером 42:21:0601004:475 :

1.	-

Описание местоположения зданий, сооружений, объектов незавершенного строительства на земельном участке

1. Сведения о характерных точках контура объекта недвижимости с кадастровым номером : 42:21:0601004:476 :

Система координат МСК-42, зона 1 **Зона № 1**

Обозначение характерных точек контура	Содержатся в Едином государственном реестре недвижимости			Определены в ходе выполнения комплексных кадастровых работ			Метод определения координат	Формулы, примененные для расчета средней квадратической погрешности определения координат характерных точек (Mt), м, с подставленными в такие формулы значениями и итоговые (вычисленные) значения Mt, м
	Координаты, м		Радиус, м	Координаты, м		Радиус, м		
	X	Y	R	X	Y	R		
1	2	3	4	5	6	7	8	9
								-
н2169О	-	-	-	503973.17	1339545.67	-	-	-
н2170О	-	-	-	503965.39	1339536.62	-	-	-
н2171О	-	-	-	503973.36	1339529.78	-	-	-
н2172О	-	-	-	503973.62	1339530.09	-	-	-
н2173О	-	-	-	503974.84	1339530.19	-	-	-
н2174О	-	-	-	503976.31	1339531.84	-	-	-
н2175О	-	-	-	503976.22	1339533.16	-	-	-
н2176О	-	-	-	503976.58	1339533.58	-	-	-
н2177О	-	-	-	503975.75	1339534.30	-	-	-
н2178О	-	-	-	503978.00	1339536.88	-	-	-
н2179О	-	-	-	503980.63	1339534.67	-	-	-
н2180О	-	-	-	503983.35	1339537.88	-	-	-
н2181О	-	-	-	503979.43	1339541.21	-	-	-
н2182О	-	-	-	503979.04	1339540.74	-	-	-
н2169О	-	-	-	503973.17	1339545.67	-	-	-

2. Сведения о характеристиках объекта недвижимости с кадастровым номером : 42:21:0601004:476 :

№ п/п	Наименование характеристики	Значение характеристики
1	2	3
1.	Вид объекта недвижимости	здание
2.	Ранее присвоенный государственный учетный номер (инвентарный) здания, сооружения, объекта незавершенного строительства	-
3.	Кадастровый номер земельного участка (земельных участков), в границах которого (которых) расположены здание, сооружение, объект незавершенного строительства	42:21:0601004:237
4.	Уникальный учетный номер кадастрового квартала, в границах которого расположены здание, сооружение, объект незавершенного строительства	42:21:0601004
5.	Адрес здания, сооружения, объекта незавершенного строительства	-

2. Сведения о характеристиках объекта недвижимости с кадастровым номером : 42:21:0601004:476 :

№ п/п	Наименование характеристики	Значение характеристики
1	2	3
5.1.	Сведения о местоположении здания, сооружения, объекта незавершенного строительства (при отсутствии адреса) в структурированном в соответствии с федеральной информационной адресной системой виде	-
5.2.	Дополнительные сведения о местоположении	-
6.	Иные сведения	-

3. Пояснения к сведениям об объекте недвижимости с кадастровым номером 42:21:0601004:476 :

1.	-

Описание местоположения зданий, сооружений, объектов незавершенного строительства на земельном участке

1. Сведения о характерных точках контура объекта недвижимости с кадастровым номером : 42:21:0601004:477 :

Система координат МСК-42, зона 1 **Зона № 1**

Обозначение характерных точек контура	Содержатся в Едином государственном реестре недвижимости			Определены в ходе выполнения комплексных кадастровых работ			Метод определения координат	Формулы, примененные для расчета средней квадратической погрешности определения координат характерных точек (Mt), м, с подставленными в такие формулы значениями и итоговые (вычисленные) значения Mt, м
	Координаты, м		Радиус, м	Координаты, м		Радиус, м		
	X	Y	R	X	Y	R		
1	2	3	4	5	6	7	8	9
								-
н2183О	-	-	-	503940.54	1339509.89	-	-	-
н2184О	-	-	-	503935.77	1339504.14	-	-	-
н2185О	-	-	-	503935.34	1339504.51	-	-	-
н2186О	-	-	-	503932.78	1339501.44	-	-	-
н2187О	-	-	-	503933.26	1339501.00	-	-	-
н2188О	-	-	-	503930.54	1339497.72	-	-	-
н2189О	-	-	-	503939.40	1339490.30	-	-	-
н2190О	-	-	-	503945.51	1339497.31	-	-	-
н2191О	-	-	-	503949.66	1339493.76	-	-	-
н2192О	-	-	-	503954.77	1339499.54	-	-	-
н2193О	-	-	-	503946.15	1339506.96	-	-	-
н2194О	-	-	-	503945.29	1339505.97	-	-	-
н2183О	-	-	-	503940.54	1339509.89	-	-	-

2. Сведения о характеристиках объекта недвижимости с кадастровым номером : 42:21:0601004:477 :

№ п/п	Наименование характеристики	Значение характеристики
1	2	3
1.	Вид объекта недвижимости	здание
2.	Ранее присвоенный государственный учетный номер (инвентарный) здания, сооружения, объекта незавершенного строительства	-
3.	Кадастровый номер земельного участка (земельных участков), в границах которого (которых) расположены здание, сооружение, объект незавершенного строительства	42:21:0601004:108
4.	Уникальный учетный номер кадастрового квартала, в границах которого расположены здание, сооружение, объект незавершенного строительства	42:21:0601004
5.	Адрес здания, сооружения, объекта незавершенного строительства	-

2. Сведения о характеристиках объекта недвижимости с кадастровым номером : 42:21:0601004:477 :

№ п/п	Наименование характеристики	Значение характеристики
1	2	3
5.1.	Сведения о местоположении здания, сооружения, объекта незавершенного строительства (при отсутствии адреса) в структурированном в соответствии с федеральной информационной адресной системой виде	-
5.2.	Дополнительные сведения о местоположении	-
6.	Иные сведения	-

3. Пояснения к сведениям об объекте недвижимости с кадастровым номером 42:21:0601004:477 :

1.	-

Описание местоположения зданий, сооружений, объектов незавершенного строительства на земельном участке

1. Сведения о характерных точках контура объекта недвижимости с кадастровым номером : 42:21:0601004:478 :

Система координат МСК-42, зона 1 **Зона № 1**

Обозначение характерных точек контура	Содержатся в Едином государственном реестре недвижимости			Определены в ходе выполнения комплексных кадастровых работ			Метод определения координат	Формулы, примененные для расчета средней квадратической погрешности определения координат характерных точек (Mt), м, с подставленными в такие формулы значениями и итоговые (вычисленные) значения Mt, м
	Координаты, м		Радиус, м	Координаты, м		Радиус, м		
	X	Y	R	X	Y	R		
1	2	3	4	5	6	7	8	9
								-
н2195О	-	-	-	503700.63	1339541.54	-	-	-
н2196О	-	-	-	503700.93	1339541.27	-	-	-
н2197О	-	-	-	503702.76	1339543.43	-	-	-
н2198О	-	-	-	503702.50	1339543.64	-	-	-
н2199О	-	-	-	503705.42	1339547.09	-	-	-
н2200О	-	-	-	503696.47	1339554.80	-	-	-
н2201О	-	-	-	503684.34	1339540.80	-	-	-
н2202О	-	-	-	503689.07	1339536.71	-	-	-
н2203О	-	-	-	503691.57	1339539.39	-	-	-
н2204О	-	-	-	503691.71	1339538.35	-	-	-
н2205О	-	-	-	503694.36	1339536.06	-	-	-
н2206О	-	-	-	503696.03	1339536.15	-	-	-
н2195О	-	-	-	503700.63	1339541.54	-	-	-

2. Сведения о характеристиках объекта недвижимости с кадастровым номером : 42:21:0601004:478 :

№ п/п	Наименование характеристики	Значение характеристики
1	2	3
1.	Вид объекта недвижимости	здание
2.	Ранее присвоенный государственный учетный номер (инвентарный) здания, сооружения, объекта незавершенного строительства	-
3.	Кадастровый номер земельного участка (земельных участков), в границах которого (которых) расположены здание, сооружение, объект незавершенного строительства	42:21:0601004:222
4.	Уникальный учетный номер кадастрового квартала, в границах которого расположены здание, сооружение, объект незавершенного строительства	42:21:0601004
5.	Адрес здания, сооружения, объекта незавершенного строительства	-

2. Сведения о характеристиках объекта недвижимости с кадастровым номером : 42:21:0601004:478 :

№ п/п	Наименование характеристики	Значение характеристики
1	2	3
5.1.	Сведения о местоположении здания, сооружения, объекта незавершенного строительства (при отсутствии адреса) в структурированном в соответствии с федеральной информационной адресной системой виде	-
5.2.	Дополнительные сведения о местоположении	-
6.	Иные сведения	-

3. Пояснения к сведениям об объекте недвижимости с кадастровым номером 42:21:0601004:478 :

1.	-

Описание местоположения зданий, сооружений, объектов незавершенного строительства на земельном участке

1. Сведения о характерных точках контура объекта недвижимости с кадастровым номером : 42:21:0601004:479 :

Система координат МСК-42, зона 1 **Зона № 1**

Обозначение характерных точек контура	Содержатся в Едином государственном реестре недвижимости			Определены в ходе выполнения комплексных кадастровых работ			Метод определения координат	Формулы, примененные для расчета средней квадратической погрешности определения координат характерных точек (Mt), м, с подставленными в такие формулы значениями и итоговые (вычисленные) значения Mt, м
	Координаты, м		Радиус, м	Координаты, м		Радиус, м		
	X	Y	R	X	Y	R		
1	2	3	4	5	6	7	8	9
								-
н2207О	-	-	-	503720.27	1339564.02	-	-	-
н2208О	-	-	-	503720.75	1339564.58	-	-	-
н2209О	-	-	-	503724.73	1339561.27	-	-	-
н2210О	-	-	-	503726.21	1339561.43	-	-	-
н2211О	-	-	-	503728.93	1339564.59	-	-	-
н2212О	-	-	-	503731.13	1339562.70	-	-	-
н2213О	-	-	-	503732.27	1339562.70	-	-	-
н2214О	-	-	-	503734.21	1339564.89	-	-	-
н2215О	-	-	-	503734.07	1339566.38	-	-	-
н2216О	-	-	-	503731.95	1339568.17	-	-	-
н2217О	-	-	-	503733.14	1339569.58	-	-	-
н2218О	-	-	-	503733.14	1339570.89	-	-	-
н2219О	-	-	-	503729.12	1339574.22	-	-	-
н2220О	-	-	-	503729.70	1339574.88	-	-	-
н2221О	-	-	-	503725.16	1339578.77	-	-	-
н2222О	-	-	-	503726.53	1339580.27	-	-	-
н2223О	-	-	-	503717.38	1339588.15	-	-	-
н2224О	-	-	-	503713.27	1339583.27	-	-	-
н2225О	-	-	-	503717.69	1339579.52	-	-	-
н2226О	-	-	-	503714.56	1339575.88	-	-	-
н2227О	-	-	-	503716.04	1339574.53	-	-	-
н2228О	-	-	-	503713.23	1339571.19	-	-	-
н2229О	-	-	-	503716.03	1339568.71	-	-	-
н2230О	-	-	-	503715.52	1339568.10	-	-	-
н2231О	-	-	-	503715.83	1339567.81	-	-	-
н2232О	-	-	-	503715.87	1339566.61	-	-	-
н2233О	-	-	-	503718.57	1339564.36	-	-	-
н2234О	-	-	-	503719.85	1339564.40	-	-	-
н2207О	-	-	-	503720.27	1339564.02	-	-	-

2. Сведения о характеристиках объекта недвижимости с кадастровым номером : 42:21:0601004:479 :

№ п/п	Наименование характеристики	Значение характеристики
1	2	3
1.	Вид объекта недвижимости	здание
2.	Ранее присвоенный государственный учетный номер (инвентарный) здания, сооружения, объекта незавершенного строительства	-
3.	Кадастровый номер земельного участка (земельных участков), в границах которого (которых) расположены здание, сооружение, объект незавершенного строительства	42:21:0601004:228
4.	Уникальный учетный номер кадастрового квартала, в границах которого расположены здание, сооружение, объект незавершенного строительства	42:21:0601004
5.	Адрес здания, сооружения, объекта незавершенного строительства	-
5.1.	Сведения о местоположении здания, сооружения, объекта незавершенного строительства (при отсутствии адреса) в структурированном в соответствии с федеральной информационной адресной системой виде	-
5.2.	Дополнительные сведения о местоположении	-
6.	Иные сведения	-

3. Пояснения к сведениям об объекте недвижимости с кадастровым номером 42:21:0601004:479 :

1.	-

Описание местоположения зданий, сооружений, объектов незавершенного строительства на земельном участке

1. Сведения о характерных точках контура объекта недвижимости с кадастровым номером : 42:21:0601004:480 :

Система координат МСК-42, зона 1 **Зона № 1**

Обозначение характерных точек контура	Содержатся в Едином государственном реестре недвижимости			Определены в ходе выполнения комплексных кадастровых работ			Метод определения координат	Формулы, примененные для расчета средней квадратической погрешности определения координат характерных точек (Mt), м, с подставленными в такие формулы значениями и итоговые (вычисленные) значения Mt, м
	Координаты, м		Радиус, м	Координаты, м		Радиус, м		
	X	Y	R	X	Y	R		
1	2	3	4	5	6	7	8	9
								-
н2235О	-	-	-	503732.75	1339597.48	-	-	-
н2236О	-	-	-	503731.47	1339597.34	-	-	-
н2237О	-	-	-	503730.19	1339595.85	-	-	-
н2238О	-	-	-	503730.20	1339594.51	-	-	-
н2239О	-	-	-	503727.91	1339591.84	-	-	-
н2240О	-	-	-	503728.87	1339591.02	-	-	-
н2241О	-	-	-	503726.26	1339588.00	-	-	-
н2242О	-	-	-	503733.15	1339582.07	-	-	-
н2243О	-	-	-	503735.51	1339584.82	-	-	-
н2244О	-	-	-	503735.91	1339584.47	-	-	-
н2245О	-	-	-	503738.36	1339587.34	-	-	-
н2246О	-	-	-	503737.96	1339587.68	-	-	-
н2247О	-	-	-	503740.99	1339591.21	-	-	-
н2248О	-	-	-	503733.20	1339598.02	-	-	-
н2235О	-	-	-	503732.75	1339597.48	-	-	-

2. Сведения о характеристиках объекта недвижимости с кадастровым номером : 42:21:0601004:480 :

№ п/п	Наименование характеристики	Значение характеристики
1	2	3
1.	Вид объекта недвижимости	здание
2.	Ранее присвоенный государственный учетный номер (инвентарный) здания, сооружения, объекта незавершенного строительства	-
3.	Кадастровый номер земельного участка (земельных участков), в границах которого (которых) расположены здание, сооружение, объект незавершенного строительства	42:21:0601004:175
4.	Уникальный учетный номер кадастрового квартала, в границах которого расположены здание, сооружение, объект незавершенного строительства	42:21:0601004
5.	Адрес здания, сооружения, объекта незавершенного строительства	-

2. Сведения о характеристиках объекта недвижимости с кадастровым номером : 42:21:0601004:480 :

№ п/п	Наименование характеристики	Значение характеристики
1	2	3
5.1.	Сведения о местоположении здания, сооружения, объекта незавершенного строительства (при отсутствии адреса) в структурированном в соответствии с федеральной информационной адресной системой виде	-
5.2.	Дополнительные сведения о местоположении	-
6.	Иные сведения	-

3. Пояснения к сведениям об объекте недвижимости с кадастровым номером 42:21:0601004:480 :

1.	-

Описание местоположения зданий, сооружений, объектов незавершенного строительства на земельном участке

1. Сведения о характерных точках контура объекта недвижимости с кадастровым номером : 42:21:0601004:481 :

Система координат МСК-42, зона 1 **Зона № 1**

Обозначение характерных точек контура	Содержатся в Едином государственном реестре недвижимости			Определены в ходе выполнения комплексных кадастровых работ			Метод определения координат	Формулы, примененные для расчета средней квадратической погрешности определения координат характерных точек (Mt), м, с подставленными в такие формулы значениями и итоговые (вычисленные) значения Mt, м
	Координаты, м		Радиус, м	Координаты, м		Радиус, м		
	X	Y	R	X	Y	R		
1	2	3	4	5	6	7	8	9
								-
н2249О	-	-	-	503759.81	1339608.89	-	-	-
н2250О	-	-	-	503763.93	1339613.72	-	-	-
н2251О	-	-	-	503764.38	1339613.33	-	-	-
н2252О	-	-	-	503766.66	1339616.00	-	-	-
н2253О	-	-	-	503765.07	1339617.36	-	-	-
н2254О	-	-	-	503767.83	1339620.60	-	-	-
н2255О	-	-	-	503764.63	1339623.34	-	-	-
н2256О	-	-	-	503764.40	1339623.06	-	-	-
н2257О	-	-	-	503760.07	1339626.76	-	-	-
н2258О	-	-	-	503757.54	1339623.78	-	-	-
н2259О	-	-	-	503755.92	1339625.18	-	-	-
н2260О	-	-	-	503752.81	1339621.52	-	-	-
н2261О	-	-	-	503751.55	1339621.47	-	-	-
н2262О	-	-	-	503749.15	1339618.61	-	-	-
н2263О	-	-	-	503749.21	1339617.29	-	-	-
н2264О	-	-	-	503748.99	1339617.04	-	-	-
н2265О	-	-	-	503755.24	1339611.70	-	-	-
н2266О	-	-	-	503755.79	1339612.33	-	-	-
н2249О	-	-	-	503759.81	1339608.89	-	-	-

2. Сведения о характеристиках объекта недвижимости с кадастровым номером : 42:21:0601004:481 :

№ п/п	Наименование характеристики	Значение характеристики
1	2	3
1.	Вид объекта недвижимости	здание
2.	Ранее присвоенный государственный учетный номер (инвентарный) здания, сооружения, объекта незавершенного строительства	-
3.	Кадастровый номер земельного участка (земельных участков), в границах которого (которых) расположены здание, сооружение, объект незавершенного строительства	42:21:0601004:205

2. Сведения о характеристиках объекта недвижимости с кадастровым номером : 42:21:0601004:481 :

№ п/п	Наименование характеристики	Значение характеристики
1	2	3
4.	Уникальный учетный номер кадастрового квартала, в границах которого расположены здание, сооружение, объект незавершенного строительства	42:21:0601004
5.	Адрес здания, сооружения, объекта незавершенного строительства	-
5.1.	Сведения о местоположении здания, сооружения, объекта незавершенного строительства (при отсутствии адреса) в структурированном в соответствии с федеральной информационной адресной системой виде	-
5.2.	Дополнительные сведения о местоположении	-
6.	Иные сведения	-

3. Пояснения к сведениям об объекте недвижимости с кадастровым номером 42:21:0601004:481 :

1.	-

Описание местоположения зданий, сооружений, объектов незавершенного строительства на земельном участке

1. Сведения о характерных точках контура объекта недвижимости с кадастровым номером : 42:21:0601004:482 :

Система координат МСК-42, зона 1 **Зона № 1**

Обозначение характерных точек контура	Содержатся в Едином государственном реестре недвижимости			Определены в ходе выполнения комплексных кадастровых работ			Метод определения координат	Формулы, примененные для расчета средней квадратической погрешности определения координат характерных точек (Mt), м, с подставленными в такие формулы значениями и итоговые (вычисленные) значения Mt, м
	Координаты, м		Радиус, м	Координаты, м		Радиус, м		
	X	Y	R	X	Y	R		
1	2	3	4	5	6	7	8	9
								-
н2267О	-	-	-	503777.88	1339631.65	-	-	-
н2268О	-	-	-	503782.35	1339636.85	-	-	-
н2269О	-	-	-	503782.66	1339636.59	-	-	-
н2270О	-	-	-	503784.77	1339639.06	-	-	-
н2271О	-	-	-	503784.47	1339639.33	-	-	-
н2272О	-	-	-	503787.07	1339642.34	-	-	-
н2273О	-	-	-	503778.30	1339649.87	-	-	-
н2274О	-	-	-	503775.68	1339646.83	-	-	-
н2275О	-	-	-	503775.49	1339647.00	-	-	-
н2276О	-	-	-	503772.26	1339643.09	-	-	-
н2277О	-	-	-	503773.74	1339641.75	-	-	-
н2278О	-	-	-	503771.06	1339638.56	-	-	-
н2279О	-	-	-	503773.84	1339636.17	-	-	-
н2280О	-	-	-	503773.33	1339635.56	-	-	-
н2281О	-	-	-	503773.65	1339635.27	-	-	-
н2282О	-	-	-	503773.64	1339633.92	-	-	-
н2283О	-	-	-	503776.20	1339631.80	-	-	-
н2284О	-	-	-	503777.66	1339631.86	-	-	-
н2267О	-	-	-	503777.88	1339631.65	-	-	-

2. Сведения о характеристиках объекта недвижимости с кадастровым номером : 42:21:0601004:482 :

№ п/п	Наименование характеристики	Значение характеристики
1	2	3
1.	Вид объекта недвижимости	здание
2.	Ранее присвоенный государственный учетный номер (инвентарный) здания, сооружения, объекта незавершенного строительства	-
3.	Кадастровый номер земельного участка (земельных участков), в границах которого (которых) расположены здание, сооружение, объект незавершенного строительства	42:21:0601004:62

2. Сведения о характеристиках объекта недвижимости
с кадастровым номером : 42:21:0601004:482 :

№ п/п	Наименование характеристики	Значение характеристики
1	2	3
4.	Уникальный учетный номер кадастрового квартала, в границах которого расположены здание, сооружение, объект незавершенного строительства	42:21:0601004
5.	Адрес здания, сооружения, объекта незавершенного строительства	-
5.1.	Сведения о местоположении здания, сооружения, объекта незавершенного строительства (при отсутствии адреса) в структурированном в соответствии с федеральной информационной адресной системой виде	-
5.2.	Дополнительные сведения о местоположении	-
6.	Иные сведения	-

3. Пояснения к сведениям об объекте недвижимости с кадастровым номером 42:21:0601004:482 :

1.	-

Описание местоположения зданий, сооружений, объектов незавершенного строительства на земельном участке

1. Сведения о характерных точках контура объекта недвижимости с кадастровым номером : 42:21:0601004:483 :

Система координат МСК-42, зона 1 **Зона № 1**

Обозначение характерных точек контура	Содержатся в Едином государственном реестре недвижимости			Определены в ходе выполнения комплексных кадастровых работ			Метод определения координат	Формулы, примененные для расчета средней квадратической погрешности определения координат характерных точек (Mt), м, с подставленными в такие формулы значениями и итоговые (вычисленные) значения Mt, м
	Координаты, м		Радиус, м	Координаты, м		Радиус, м		
	X	Y	R	X	Y	R		
1	2	3	4	5	6	7	8	9
								-
н2285О	-	-	-	503584.37	1339409.17	-	-	-
н2286О	-	-	-	503585.59	1339409.27	-	-	-
н2287О	-	-	-	503586.07	1339408.88	-	-	-
н2288О	-	-	-	503590.52	1339414.09	-	-	-
н2289О	-	-	-	503590.92	1339413.76	-	-	-
н2290О	-	-	-	503593.36	1339416.61	-	-	-
н2291О	-	-	-	503592.95	1339416.96	-	-	-
н2292О	-	-	-	503595.22	1339419.53	-	-	-
н2293О	-	-	-	503591.07	1339422.97	-	-	-
н2294О	-	-	-	503591.40	1339423.38	-	-	-
н2295О	-	-	-	503586.18	1339427.58	-	-	-
н2296О	-	-	-	503580.36	1339420.37	-	-	-
н2297О	-	-	-	503581.78	1339419.22	-	-	-
н2298О	-	-	-	503579.20	1339416.03	-	-	-
н2299О	-	-	-	503581.74	1339413.98	-	-	-
н2300О	-	-	-	503581.14	1339413.23	-	-	-
н2301О	-	-	-	503581.83	1339412.67	-	-	-
н2302О	-	-	-	503581.82	1339411.45	-	-	-
н2285О	-	-	-	503584.37	1339409.17	-	-	-

2. Сведения о характеристиках объекта недвижимости с кадастровым номером : 42:21:0601004:483 :

№ п/п	Наименование характеристики	Значение характеристики
1	2	3
1.	Вид объекта недвижимости	здание
2.	Ранее присвоенный государственный учетный номер (инвентарный) здания, сооружения, объекта незавершенного строительства	-
3.	Кадастровый номер земельного участка (земельных участков), в границах которого (которых) расположены здание, сооружение, объект незавершенного строительства	42:21:0601004:173

2. Сведения о характеристиках объекта недвижимости с кадастровым номером : 42:21:0601004:483 :

№ п/п	Наименование характеристики	Значение характеристики
1	2	3
4.	Уникальный учетный номер кадастрового квартала, в границах которого расположены здание, сооружение, объект незавершенного строительства	42:21:0601004
5.	Адрес здания, сооружения, объекта незавершенного строительства	-
5.1.	Сведения о местоположении здания, сооружения, объекта незавершенного строительства (при отсутствии адреса) в структурированном в соответствии с федеральной информационной адресной системой виде	-
5.2.	Дополнительные сведения о местоположении	-
6.	Иные сведения	-

3. Пояснения к сведениям об объекте недвижимости с кадастровым номером 42:21:0601004:483 :

1.	-

Описание местоположения зданий, сооружений, объектов незавершенного строительства на земельном участке

1. Сведения о характерных точках контура объекта недвижимости с кадастровым номером : 42:21:0601004:484 :

Система координат МСК-42, зона 1 **Зона № 1**

Обозначение характерных точек контура	Содержатся в Едином государственном реестре недвижимости			Определены в ходе выполнения комплексных кадастровых работ			Метод определения координат	Формулы, примененные для расчета средней квадратической погрешности определения координат характерных точек (Mt), м, с подставленными в такие формулы значениями и итоговые (вычисленные) значения Mt, м
	Координаты, м		Радиус, м	Координаты, м		Радиус, м		
	X	Y	R	X	Y	R		
1	2	3	4	5	6	7	8	9
								-
н2303О	-	-	-	503726.96	1339440.30	-	-	-
н2304О	-	-	-	503724.23	1339442.64	-	-	-
н2305О	-	-	-	503724.54	1339443.01	-	-	-
н2306О	-	-	-	503721.72	1339445.43	-	-	-
н2307О	-	-	-	503721.47	1339445.14	-	-	-
н2308О	-	-	-	503718.02	1339448.11	-	-	-
н2309О	-	-	-	503711.43	1339440.43	-	-	-
н2310О	-	-	-	503715.16	1339437.23	-	-	-
н2311О	-	-	-	503713.39	1339435.18	-	-	-
н2312О	-	-	-	503718.15	1339431.01	-	-	-
н2313О	-	-	-	503720.67	1339433.93	-	-	-
н2314О	-	-	-	503721.14	1339433.52	-	-	-
н2315О	-	-	-	503724.05	1339436.91	-	-	-
н2316О	-	-	-	503725.13	1339436.85	-	-	-
н2317О	-	-	-	503726.66	1339438.55	-	-	-
н2318О	-	-	-	503726.55	1339439.80	-	-	-
н2303О	-	-	-	503726.96	1339440.30	-	-	-

2. Сведения о характеристиках объекта недвижимости с кадастровым номером : 42:21:0601004:484 :

№ п/п	Наименование характеристики	Значение характеристики
1	2	3
1.	Вид объекта недвижимости	здание
2.	Ранее присвоенный государственный учетный номер (инвентарный) здания, сооружения, объекта незавершенного строительства	-
3.	Кадастровый номер земельного участка (земельных участков), в границах которого (которых) расположены здание, сооружение, объект незавершенного строительства	42:21:0601004:64
4.	Уникальный учетный номер кадастрового квартала, в границах которого расположены здание, сооружение, объект незавершенного строительства	42:21:0601004

2. Сведения о характеристиках объекта недвижимости с кадастровым номером : 42:21:0601004:484 :

№ п/п	Наименование характеристики	Значение характеристики
1	2	3
5.	Адрес здания, сооружения, объекта незавершенного строительства	-
5.1.	Сведения о местоположении здания, сооружения, объекта незавершенного строительства (при отсутствии адреса) в структурированном в соответствии с федеральной информационной адресной системой виде	-
5.2.	Дополнительные сведения о местоположении	-
6.	Иные сведения	-

3. Пояснения к сведениям об объекте недвижимости с кадастровым номером 42:21:0601004:484 :

1.	-

Описание местоположения зданий, сооружений, объектов незавершенного строительства на земельном участке

1. Сведения о характерных точках контура объекта недвижимости с кадастровым номером : 42:21:0601004:485 :

Система координат МСК-42, зона 1 **Зона № 1**

Обозначение характерных точек контура	Содержатся в Едином государственном реестре недвижимости			Определены в ходе выполнения комплексных кадастровых работ			Метод определения координат	Формулы, примененные для расчета средней квадратической погрешности определения координат характерных точек (Mt), м, с подставленными в такие формулы значениями и итоговые (вычисленные) значения Mt, м
	Координаты, м		Радиус, м	Координаты, м		Радиус, м		
	X	Y	R	X	Y	R		
1	2	3	4	5	6	7	8	9
								-
н2319О	-	-	-	503688.58	1339395.48	-	-	-
н2320О	-	-	-	503685.85	1339397.82	-	-	-
н2321О	-	-	-	503686.17	1339398.18	-	-	-
н2322О	-	-	-	503683.34	1339400.61	-	-	-
н2323О	-	-	-	503683.09	1339400.32	-	-	-
н2324О	-	-	-	503679.64	1339403.28	-	-	-
н2325О	-	-	-	503673.06	1339395.61	-	-	-
н2326О	-	-	-	503676.78	1339392.41	-	-	-
н2327О	-	-	-	503675.02	1339390.36	-	-	-
н2328О	-	-	-	503679.79	1339386.25	-	-	-
н2329О	-	-	-	503682.26	1339389.13	-	-	-
н2330О	-	-	-	503682.77	1339388.70	-	-	-
н2331О	-	-	-	503685.67	1339392.08	-	-	-
н2332О	-	-	-	503686.75	1339392.03	-	-	-
н2333О	-	-	-	503688.28	1339393.73	-	-	-
н2334О	-	-	-	503688.17	1339394.98	-	-	-
н2319О	-	-	-	503688.58	1339395.48	-	-	-

2. Сведения о характеристиках объекта недвижимости с кадастровым номером : 42:21:0601004:485 :

№ п/п	Наименование характеристики	Значение характеристики
1	2	3
1.	Вид объекта недвижимости	здание
2.	Ранее присвоенный государственный учетный номер (инвентарный) здания, сооружения, объекта незавершенного строительства	-
3.	Кадастровый номер земельного участка (земельных участков), в границах которого (которых) расположены здание, сооружение, объект незавершенного строительства	42:21:0601004:65
4.	Уникальный учетный номер кадастрового квартала, в границах которого расположены здание, сооружение, объект незавершенного строительства	42:21:0601004

2. Сведения о характеристиках объекта недвижимости с кадастровым номером : 42:21:0601004:485 :

№ п/п	Наименование характеристики	Значение характеристики
1	2	3
5.	Адрес здания, сооружения, объекта незавершенного строительства	-
5.1.	Сведения о местоположении здания, сооружения, объекта незавершенного строительства (при отсутствии адреса) в структурированном в соответствии с федеральной информационной адресной системой виде	-
5.2.	Дополнительные сведения о местоположении	-
6.	Иные сведения	-

3. Пояснения к сведениям об объекте недвижимости с кадастровым номером 42:21:0601004:485 :

1.	-

Описание местоположения зданий, сооружений, объектов незавершенного строительства на земельном участке

1. Сведения о характерных точках контура объекта недвижимости с кадастровым номером : 42:21:0601004:486 :

Система координат МСК-42, зона 1 **Зона № 1**

Обозначение характерных точек контура	Содержатся в Едином государственном реестре недвижимости			Определены в ходе выполнения комплексных кадастровых работ			Метод определения координат	Формулы, примененные для расчета средней квадратической погрешности определения координат характерных точек (Mt), м, с подставленными в такие формулы значениями и итоговые (вычисленные) значения Mt, м
	Координаты, м		Радиус, м	Координаты, м		Радиус, м		
	X	Y	R	X	Y	R		
1	2	3	4	5	6	7	8	9
								-
н2335О	-	-	-	503652.24	1339353.73	-	-	-
н2336О	-	-	-	503652.67	1339354.22	-	-	-
н2337О	-	-	-	503653.87	1339354.18	-	-	-
н2338О	-	-	-	503655.37	1339355.99	-	-	-
н2339О	-	-	-	503655.30	1339357.25	-	-	-
н2340О	-	-	-	503657.79	1339360.10	-	-	-
н2341О	-	-	-	503659.52	1339358.59	-	-	-
н2342О	-	-	-	503662.47	1339361.98	-	-	-
н2343О	-	-	-	503657.61	1339366.21	-	-	-
н2344О	-	-	-	503656.87	1339365.37	-	-	-
н2345О	-	-	-	503654.82	1339367.15	-	-	-
н2346О	-	-	-	503654.52	1339366.80	-	-	-
н2347О	-	-	-	503651.93	1339369.05	-	-	-
н2348О	-	-	-	503644.47	1339360.48	-	-	-
н2335О	-	-	-	503652.24	1339353.73	-	-	-

2. Сведения о характеристиках объекта недвижимости с кадастровым номером : 42:21:0601004:486 :

№ п/п	Наименование характеристики	Значение характеристики
1	2	3
1.	Вид объекта недвижимости	здание
2.	Ранее присвоенный государственный учетный номер (инвентарный) здания, сооружения, объекта незавершенного строительства	-
3.	Кадастровый номер земельного участка (земельных участков), в границах которого (которых) расположены здание, сооружение, объект незавершенного строительства	42:21:0601004:66
4.	Уникальный учетный номер кадастрового квартала, в границах которого расположены здание, сооружение, объект незавершенного строительства	42:21:0601004
5.	Адрес здания, сооружения, объекта незавершенного строительства	-

2. Сведения о характеристиках объекта недвижимости с кадастровым номером : 42:21:0601004:486 :

№ п/п	Наименование характеристики	Значение характеристики
1	2	3
5.1.	Сведения о местоположении здания, сооружения, объекта незавершенного строительства (при отсутствии адреса) в структурированном в соответствии с федеральной информационной адресной системой виде	-
5.2.	Дополнительные сведения о местоположении	-
6.	Иные сведения	-

3. Пояснения к сведениям об объекте недвижимости с кадастровым номером 42:21:0601004:486 :

1.	-

Описание местоположения зданий, сооружений, объектов незавершенного строительства на земельном участке

1. Сведения о характерных точках контура объекта недвижимости с кадастровым номером : 42:21:0601004:487 :

Система координат МСК-42, зона 1 **Зона № 1**

Обозначение характерных точек контура	Содержатся в Едином государственном реестре недвижимости			Определены в ходе выполнения комплексных кадастровых работ			Метод определения координат	Формулы, примененные для расчета средней квадратической погрешности определения координат характерных точек (Mt), м, с подставленными в такие формулы значениями и итоговые (вычисленные) значения Mt, м
	Координаты, м		Радиус, м	Координаты, м		Радиус, м		
	X	Y	R	X	Y	R		
1	2	3	4	5	6	7	8	9
								-
н2349О	-	-	-	503786.13	1339508.81	-	-	-
н2350О	-	-	-	503786.61	1339509.38	-	-	-
н2351О	-	-	-	503787.78	1339509.36	-	-	-
н2352О	-	-	-	503789.17	1339510.89	-	-	-
н2353О	-	-	-	503789.18	1339512.46	-	-	-
н2354О	-	-	-	503791.61	1339515.32	-	-	-
н2355О	-	-	-	503793.63	1339513.56	-	-	-
н2356О	-	-	-	503796.50	1339516.86	-	-	-
н2357О	-	-	-	503791.73	1339521.03	-	-	-
н2358О	-	-	-	503791.01	1339520.20	-	-	-
н2359О	-	-	-	503788.74	1339522.19	-	-	-
н2360О	-	-	-	503788.41	1339521.81	-	-	-
н2361О	-	-	-	503785.72	1339524.15	-	-	-
н2362О	-	-	-	503778.28	1339515.58	-	-	-
н2349О	-	-	-	503786.13	1339508.81	-	-	-

2. Сведения о характеристиках объекта недвижимости с кадастровым номером : 42:21:0601004:487 :

№ п/п	Наименование характеристики	Значение характеристики
1	2	3
1.	Вид объекта недвижимости	здание
2.	Ранее присвоенный государственный учетный номер (инвентарный) здания, сооружения, объекта незавершенного строительства	-
3.	Кадастровый номер земельного участка (земельных участков), в границах которого (которых) расположены здание, сооружение, объект незавершенного строительства	42:21:0601004:67
4.	Уникальный учетный номер кадастрового квартала, в границах которого расположены здание, сооружение, объект незавершенного строительства	42:21:0601004
5.	Адрес здания, сооружения, объекта незавершенного строительства	-

2. Сведения о характеристиках объекта недвижимости с кадастровым номером : 42:21:0601004:487 :

№ п/п	Наименование характеристики	Значение характеристики
1	2	3
5.1.	Сведения о местоположении здания, сооружения, объекта незавершенного строительства (при отсутствии адреса) в структурированном в соответствии с федеральной информационной адресной системой виде	-
5.2.	Дополнительные сведения о местоположении	-
6.	Иные сведения	-

3. Пояснения к сведениям об объекте недвижимости с кадастровым номером 42:21:0601004:487 :

1.	-

Описание местоположения зданий, сооружений, объектов незавершенного строительства на земельном участке

1. Сведения о характерных точках контура объекта недвижимости с кадастровым номером : 42:21:0601004:488 :

Система координат МСК-42, зона 1 **Зона № 1**

Обозначение характерных точек контура	Содержатся в Едином государственном реестре недвижимости			Определены в ходе выполнения комплексных кадастровых работ			Метод определения координат	Формулы, примененные для расчета средней квадратической погрешности определения координат характерных точек (Mt), м, с подставленными в такие формулы значениями и итоговые (вычисленные) значения Mt, м
	Координаты, м		Радиус, м	Координаты, м		Радиус, м		
	X	Y	R	X	Y	R		
1	2	3	4	5	6	7	8	9
								-
н2363О	-	-	-	503744.36	1339460.36	-	-	-
н2364О	-	-	-	503744.86	1339460.95	-	-	-
н2365О	-	-	-	503746.03	1339460.93	-	-	-
н2366О	-	-	-	503747.41	1339462.48	-	-	-
н2367О	-	-	-	503747.42	1339464.03	-	-	-
н2368О	-	-	-	503749.79	1339466.91	-	-	-
н2369О	-	-	-	503751.90	1339465.16	-	-	-
н2370О	-	-	-	503754.59	1339468.48	-	-	-
н2371О	-	-	-	503749.82	1339472.52	-	-	-
н2372О	-	-	-	503749.22	1339471.78	-	-	-
н2373О	-	-	-	503746.98	1339473.79	-	-	-
н2374О	-	-	-	503746.64	1339473.39	-	-	-
н2375О	-	-	-	503743.96	1339475.76	-	-	-
н2376О	-	-	-	503736.57	1339467.23	-	-	-
н2363О	-	-	-	503744.36	1339460.36	-	-	-

2. Сведения о характеристиках объекта недвижимости с кадастровым номером : 42:21:0601004:488 :

№ п/п	Наименование характеристики	Значение характеристики
1	2	3
1.	Вид объекта недвижимости	здание
2.	Ранее присвоенный государственный учетный номер (инвентарный) здания, сооружения, объекта незавершенного строительства	-
3.	Кадастровый номер земельного участка (земельных участков), в границах которого (которых) расположены здание, сооружение, объект незавершенного строительства	42:21:0601004:69
4.	Уникальный учетный номер кадастрового квартала, в границах которого расположены здание, сооружение, объект незавершенного строительства	42:21:0601004
5.	Адрес здания, сооружения, объекта незавершенного строительства	-

2. Сведения о характеристиках объекта недвижимости с кадастровым номером : 42:21:0601004:488 :

№ п/п	Наименование характеристики	Значение характеристики
1	2	3
5.1.	Сведения о местоположении здания, сооружения, объекта незавершенного строительства (при отсутствии адреса) в структурированном в соответствии с федеральной информационной адресной системой виде	-
5.2.	Дополнительные сведения о местоположении	-
6.	Иные сведения	-

3. Пояснения к сведениям об объекте недвижимости с кадастровым номером 42:21:0601004:488 :

1.	-

Описание местоположения зданий, сооружений, объектов незавершенного строительства на земельном участке

1. Сведения о характерных точках контура объекта недвижимости с кадастровым номером : 42:21:0601004:490 :

Система координат МСК-42, зона 1 **Зона № 1**

Обозначение характерных точек контура	Содержатся в Едином государственном реестре недвижимости			Определены в ходе выполнения комплексных кадастровых работ			Метод определения координат	Формулы, примененные для расчета средней квадратической погрешности определения координат характерных точек (Mt), м, с подставленными в такие формулы значениями и итоговые (вычисленные) значения Mt, м
	Координаты, м		Радиус, м	Координаты, м		Радиус, м		
	X	Y	R	X	Y	R		
1	2	3	4	5	6	7	8	9
								-
н2377О	-	-	-	503847.18	1339579.23	-	-	-
н2378О	-	-	-	503844.48	1339581.53	-	-	-
н2379О	-	-	-	503844.80	1339581.89	-	-	-
н2380О	-	-	-	503842.11	1339584.18	-	-	-
н2381О	-	-	-	503841.88	1339583.91	-	-	-
н2382О	-	-	-	503838.17	1339587.06	-	-	-
н2383О	-	-	-	503831.52	1339579.36	-	-	-
н2384О	-	-	-	503835.27	1339576.09	-	-	-
н2385О	-	-	-	503833.58	1339574.19	-	-	-
н2386О	-	-	-	503838.41	1339570.04	-	-	-
н2387О	-	-	-	503841.00	1339573.07	-	-	-
н2388О	-	-	-	503841.41	1339572.73	-	-	-
н2389О	-	-	-	503844.17	1339575.94	-	-	-
н2390О	-	-	-	503845.33	1339575.81	-	-	-
н2391О	-	-	-	503846.72	1339577.40	-	-	-
н2392О	-	-	-	503846.68	1339578.65	-	-	-
н2377О	-	-	-	503847.18	1339579.23	-	-	-

2. Сведения о характеристиках объекта недвижимости с кадастровым номером : 42:21:0601004:490 :

№ п/п	Наименование характеристики	Значение характеристики
1	2	3
1.	Вид объекта недвижимости	здание
2.	Ранее присвоенный государственный учетный номер (инвентарный) здания, сооружения, объекта незавершенного строительства	-
3.	Кадастровый номер земельного участка (земельных участков), в границах которого (которых) расположены здание, сооружение, объект незавершенного строительства	42:21:0601004:70
4.	Уникальный учетный номер кадастрового квартала, в границах которого расположены здание, сооружение, объект незавершенного строительства	42:21:0601004

2. Сведения о характеристиках объекта недвижимости с кадастровым номером : 42:21:0601004:490 :

№ п/п	Наименование характеристики	Значение характеристики
1	2	3
5.	Адрес здания, сооружения, объекта незавершенного строительства	-
5.1.	Сведения о местоположении здания, сооружения, объекта незавершенного строительства (при отсутствии адреса) в структурированном в соответствии с федеральной информационной адресной системой виде	-
5.2.	Дополнительные сведения о местоположении	-
6.	Иные сведения	-

3. Пояснения к сведениям об объекте недвижимости с кадастровым номером 42:21:0601004:490 :

1.	-

Описание местоположения зданий, сооружений, объектов незавершенного строительства на земельном участке

1. Сведения о характерных точках контура объекта недвижимости с кадастровым номером : 42:21:0601004:491 :

Система координат МСК-42, зона 1 **Зона № 1**

Обозначение характерных точек контура	Содержатся в Едином государственном реестре недвижимости			Определены в ходе выполнения комплексных кадастровых работ			Метод определения координат	Формулы, примененные для расчета средней квадратической погрешности определения координат характерных точек (Mt), м, с подставленными в такие формулы значениями и итоговые (вычисленные) значения Mt, м
	Координаты, м		Радиус, м	Координаты, м		Радиус, м		
	X	Y	R	X	Y	R		
1	2	3	4	5	6	7	8	9
								-
н2393О	-	-	-	503802.52	1339527.38	-	-	-
н2394О	-	-	-	503805.86	1339531.30	-	-	-
н2395О	-	-	-	503806.82	1339531.30	-	-	-
н2396О	-	-	-	503809.15	1339534.00	-	-	-
н2397О	-	-	-	503809.15	1339535.16	-	-	-
н2398О	-	-	-	503809.53	1339535.61	-	-	-
н2399О	-	-	-	503803.48	1339540.77	-	-	-
н2400О	-	-	-	503803.01	1339540.22	-	-	-
н2401О	-	-	-	503798.64	1339543.94	-	-	-
н2402О	-	-	-	503794.56	1339539.14	-	-	-
н2403О	-	-	-	503794.18	1339539.46	-	-	-
н2404О	-	-	-	503791.79	1339536.65	-	-	-
н2405О	-	-	-	503793.30	1339535.37	-	-	-
н2406О	-	-	-	503790.60	1339532.19	-	-	-
н2407О	-	-	-	503794.21	1339529.16	-	-	-
н2408О	-	-	-	503794.38	1339529.37	-	-	-
н2409О	-	-	-	503798.43	1339525.76	-	-	-
н2410О	-	-	-	503800.95	1339528.72	-	-	-
н2393О	-	-	-	503802.52	1339527.38	-	-	-

2. Сведения о характеристиках объекта недвижимости с кадастровым номером : 42:21:0601004:491 :

№ п/п	Наименование характеристики	Значение характеристики
1	2	3
1.	Вид объекта недвижимости	здание
2.	Ранее присвоенный государственный учетный номер (инвентарный) здания, сооружения, объекта незавершенного строительства	-
3.	Кадастровый номер земельного участка (земельных участков), в границах которого (которых) расположены здание, сооружение, объект незавершенного строительства	42:21:0601004:72

2. Сведения о характеристиках объекта недвижимости с кадастровым номером : 42:21:0601004:491 :

№ п/п	Наименование характеристики	Значение характеристики
1	2	3
4.	Уникальный учетный номер кадастрового квартала, в границах которого расположены здание, сооружение, объект незавершенного строительства	42:21:0601004
5.	Адрес здания, сооружения, объекта незавершенного строительства	-
5.1.	Сведения о местоположении здания, сооружения, объекта незавершенного строительства (при отсутствии адреса) в структурированном в соответствии с федеральной информационной адресной системой виде	-
5.2.	Дополнительные сведения о местоположении	-
6.	Иные сведения	-

3. Пояснения к сведениям об объекте недвижимости с кадастровым номером 42:21:0601004:491 :

1.	-

Описание местоположения зданий, сооружений, объектов незавершенного строительства на земельном участке

1. Сведения о характерных точках контура объекта недвижимости с кадастровым номером : 42:21:0601004:492 :

Система координат МСК-42, зона 1 **Зона № 1**

Обозначение характерных точек контура	Содержатся в Едином государственном реестре недвижимости			Определены в ходе выполнения комплексных кадастровых работ			Метод определения координат	Формулы, примененные для расчета средней квадратической погрешности определения координат характерных точек (Mt), м, с подставленными в такие формулы значениями и итоговые (вычисленные) значения Mt, м
	Координаты, м		Радиус, м	Координаты, м		Радиус, м		
	X	Y	R	X	Y	R		
1	2	3	4	5	6	7	8	9
								-
н2411О	-	-	-	503914.92	1339674.46	-	-	-
н2412О	-	-	-	503907.39	1339665.71	-	-	-
н2413О	-	-	-	503915.39	1339658.81	-	-	-
н2414О	-	-	-	503915.87	1339659.37	-	-	-
н2415О	-	-	-	503916.95	1339659.32	-	-	-
н2416О	-	-	-	503918.36	1339660.90	-	-	-
н2417О	-	-	-	503918.26	1339662.11	-	-	-
н2418О	-	-	-	503920.85	1339665.14	-	-	-
н2419О	-	-	-	503922.63	1339663.66	-	-	-
н2420О	-	-	-	503925.62	1339667.09	-	-	-
н2421О	-	-	-	503922.12	1339670.13	-	-	-
н2422О	-	-	-	503921.17	1339669.08	-	-	-
н2411О	-	-	-	503914.92	1339674.46	-	-	-

2. Сведения о характеристиках объекта недвижимости с кадастровым номером : 42:21:0601004:492 :

№ п/п	Наименование характеристики	Значение характеристики
1	2	3
1.	Вид объекта недвижимости	здание
2.	Ранее присвоенный государственный учетный номер (инвентарный) здания, сооружения, объекта незавершенного строительства	-
3.	Кадастровый номер земельного участка (земельных участков), в границах которого (которых) расположены здание, сооружение, объект незавершенного строительства	42:21:0601004:188
4.	Уникальный учетный номер кадастрового квартала, в границах которого расположены здание, сооружение, объект незавершенного строительства	42:21:0601004
5.	Адрес здания, сооружения, объекта незавершенного строительства	-

2. Сведения о характеристиках объекта недвижимости с кадастровым номером : 42:21:0601004:492 :

№ п/п	Наименование характеристики	Значение характеристики
1	2	3
5.1.	Сведения о местоположении здания, сооружения, объекта незавершенного строительства (при отсутствии адреса) в структурированном в соответствии с федеральной информационной адресной системой виде	-
5.2.	Дополнительные сведения о местоположении	-
6.	Иные сведения	-

3. Пояснения к сведениям об объекте недвижимости с кадастровым номером 42:21:0601004:492 :

1.	-

Описание местоположения зданий, сооружений, объектов незавершенного строительства на земельном участке

1. Сведения о характерных точках контура объекта недвижимости с кадастровым номером : 42:21:0601004:493 :

Система координат МСК-42, зона 1 **Зона № 1**

Обозначение характерных точек контура	Содержатся в Едином государственном реестре недвижимости			Определены в ходе выполнения комплексных кадастровых работ			Метод определения координат	Формулы, примененные для расчета средней квадратической погрешности определения координат характерных точек (Mt), м, с подставленными в такие формулы значениями и итоговые (вычисленные) значения Mt, м
	Координаты, м		Радиус, м	Координаты, м		Радиус, м		
	X	Y	R	X	Y	R		
1	2	3	4	5	6	7	8	9
								-
н2423О	-	-	-	503884.47	1339633.61	-	-	-
н2424О	-	-	-	503888.92	1339629.83	-	-	-
н2425О	-	-	-	503893.49	1339635.22	-	-	-
н2426О	-	-	-	503894.47	1339634.40	-	-	-
н2427О	-	-	-	503895.20	1339635.20	-	-	-
н2428О	-	-	-	503896.18	1339635.13	-	-	-
н2429О	-	-	-	503897.56	1339636.77	-	-	-
н2430О	-	-	-	503897.44	1339638.00	-	-	-
н2431О	-	-	-	503897.90	1339638.53	-	-	-
н2432О	-	-	-	503895.22	1339640.81	-	-	-
н2433О	-	-	-	503895.54	1339641.20	-	-	-
н2434О	-	-	-	503892.85	1339643.48	-	-	-
н2435О	-	-	-	503892.57	1339643.15	-	-	-
н2436О	-	-	-	503889.46	1339645.78	-	-	-
н2437О	-	-	-	503887.18	1339643.10	-	-	-
н2438О	-	-	-	503886.64	1339643.56	-	-	-
н2439О	-	-	-	503882.38	1339638.54	-	-	-
н2440О	-	-	-	503886.03	1339635.45	-	-	-
н2423О	-	-	-	503884.47	1339633.61	-	-	-

2. Сведения о характеристиках объекта недвижимости с кадастровым номером : 42:21:0601004:493 :

№ п/п	Наименование характеристики	Значение характеристики
1	2	3
1.	Вид объекта недвижимости	здание
2.	Ранее присвоенный государственный учетный номер (инвентарный) здания, сооружения, объекта незавершенного строительства	-
3.	Кадастровый номер земельного участка (земельных участков), в границах которого (которых) расположены здание, сооружение, объект незавершенного строительства	42:21:0601004:74

2. Сведения о характеристиках объекта недвижимости с кадастровым номером : 42:21:0601004:493 :

№ п/п	Наименование характеристики	Значение характеристики
1	2	3
4.	Уникальный учетный номер кадастрового квартала, в границах которого расположены здание, сооружение, объект незавершенного строительства	42:21:0601004
5.	Адрес здания, сооружения, объекта незавершенного строительства	-
5.1.	Сведения о местоположении здания, сооружения, объекта незавершенного строительства (при отсутствии адреса) в структурированном в соответствии с федеральной информационной адресной системой виде	-
5.2.	Дополнительные сведения о местоположении	-
6.	Иные сведения	-

3. Пояснения к сведениям об объекте недвижимости с кадастровым номером 42:21:0601004:493 :

1.	-

Описание местоположения зданий, сооружений, объектов незавершенного строительства на земельном участке

1. Сведения о характерных точках контура объекта недвижимости с кадастровым номером : 42:21:0601004:494 :

Система координат МСК-42, зона 1 **Зона № 1**

Обозначение характерных точек контура	Содержатся в Едином государственном реестре недвижимости			Определены в ходе выполнения комплексных кадастровых работ			Метод определения координат	Формулы, примененные для расчета средней квадратической погрешности определения координат характерных точек (Mt), м, с подставленными в такие формулы значениями и итоговые (вычисленные) значения Mt, м
	Координаты, м		Радиус, м	Координаты, м		Радиус, м		
	X	Y	R	X	Y	R		
1	2	3	4	5	6	7	8	9
								-
н2441О	-	-	-	503671.44	1339526.13	-	-	-
н2442О	-	-	-	503670.14	1339526.00	-	-	-
н2443О	-	-	-	503668.88	1339524.50	-	-	-
н2444О	-	-	-	503668.87	1339523.17	-	-	-
н2445О	-	-	-	503666.47	1339520.36	-	-	-
н2446О	-	-	-	503667.42	1339519.55	-	-	-
н2447О	-	-	-	503664.93	1339516.65	-	-	-
н2448О	-	-	-	503671.60	1339510.88	-	-	-
н2449О	-	-	-	503674.19	1339513.94	-	-	-
н2450О	-	-	-	503674.43	1339513.74	-	-	-
н2451О	-	-	-	503676.59	1339516.27	-	-	-
н2452О	-	-	-	503676.33	1339516.48	-	-	-
н2453О	-	-	-	503679.45	1339520.07	-	-	-
н2454О	-	-	-	503671.83	1339526.60	-	-	-
н2441О	-	-	-	503671.44	1339526.13	-	-	-

2. Сведения о характеристиках объекта недвижимости с кадастровым номером : 42:21:0601004:494 :

№ п/п	Наименование характеристики	Значение характеристики
1	2	3
1.	Вид объекта недвижимости	здание
2.	Ранее присвоенный государственный учетный номер (инвентарный) здания, сооружения, объекта незавершенного строительства	-
3.	Кадастровый номер земельного участка (земельных участков), в границах которого (которых) расположены здание, сооружение, объект незавершенного строительства	42:21:0601004:178
4.	Уникальный учетный номер кадастрового квартала, в границах которого расположены здание, сооружение, объект незавершенного строительства	42:21:0601004
5.	Адрес здания, сооружения, объекта незавершенного строительства	-

2. Сведения о характеристиках объекта недвижимости с кадастровым номером : 42:21:0601004:494 :

№ п/п	Наименование характеристики	Значение характеристики
1	2	3
5.1.	Сведения о местоположении здания, сооружения, объекта незавершенного строительства (при отсутствии адреса) в структурированном в соответствии с федеральной информационной адресной системой виде	-
5.2.	Дополнительные сведения о местоположении	-
6.	Иные сведения	-

3. Пояснения к сведениям об объекте недвижимости с кадастровым номером 42:21:0601004:494 :

1.	-

Описание местоположения зданий, сооружений, объектов незавершенного строительства на земельном участке

1. Сведения о характерных точках контура объекта недвижимости с кадастровым номером : 42:21:0601004:496 :

Система координат МСК-42, зона 1 **Зона № 1**

Обозначение характерных точек контура	Содержатся в Едином государственном реестре недвижимости			Определены в ходе выполнения комплексных кадастровых работ			Метод определения координат	Формулы, примененные для расчета средней квадратической погрешности определения координат характерных точек (Mt), м, с подставленными в такие формулы значениями и итоговые (вычисленные) значения Mt, м
	Координаты, м		Радиус, м	Координаты, м		Радиус, м		
	X	Y	R	X	Y	R		
1	2	3	4	5	6	7	8	9
								-
н2455О	-	-	-	503914.41	1339477.24	-	-	-
н2456О	-	-	-	503922.42	1339470.49	-	-	-
н2457О	-	-	-	503922.75	1339470.87	-	-	-
н2458О	-	-	-	503923.56	1339470.87	-	-	-
н2459О	-	-	-	503925.23	1339472.76	-	-	-
н2460О	-	-	-	503925.28	1339473.87	-	-	-
н2461О	-	-	-	503927.55	1339476.49	-	-	-
н2462О	-	-	-	503929.34	1339474.99	-	-	-
н2463О	-	-	-	503932.54	1339478.80	-	-	-
н2464О	-	-	-	503927.64	1339482.92	-	-	-
н2465О	-	-	-	503926.98	1339482.12	-	-	-
н2466О	-	-	-	503922.03	1339486.30	-	-	-
н2455О	-	-	-	503914.41	1339477.24	-	-	-

2. Сведения о характеристиках объекта недвижимости с кадастровым номером : 42:21:0601004:496 :

№ п/п	Наименование характеристики	Значение характеристики
1	2	3
1.	Вид объекта недвижимости	здание
2.	Ранее присвоенный государственный учетный номер (инвентарный) здания, сооружения, объекта незавершенного строительства	-
3.	Кадастровый номер земельного участка (земельных участков), в границах которого (которых) расположены здание, сооружение, объект незавершенного строительства	42:21:0601004:109
4.	Уникальный учетный номер кадастрового квартала, в границах которого расположены здание, сооружение, объект незавершенного строительства	42:21:0601004
5.	Адрес здания, сооружения, объекта незавершенного строительства	-

2. Сведения о характеристиках объекта недвижимости с кадастровым номером : 42:21:0601004:496 :

№ п/п	Наименование характеристики	Значение характеристики
1	2	3
5.1.	Сведения о местоположении здания, сооружения, объекта незавершенного строительства (при отсутствии адреса) в структурированном в соответствии с федеральной информационной адресной системой виде	-
5.2.	Дополнительные сведения о местоположении	-
6.	Иные сведения	-

3. Пояснения к сведениям об объекте недвижимости с кадастровым номером 42:21:0601004:496 :

1.	-

Описание местоположения зданий, сооружений, объектов незавершенного строительства на земельном участке

1. Сведения о характерных точках контура объекта недвижимости с кадастровым номером : 42:21:0601004:497 :

Система координат МСК-42, зона 1 **Зона № 1**

Обозначение характерных точек контура	Содержатся в Едином государственном реестре недвижимости			Определены в ходе выполнения комплексных кадастровых работ			Метод определения координат	Формулы, примененные для расчета средней квадратической погрешности определения координат характерных точек (Mt), м, с подставленными в такие формулы значениями и итоговые (вычисленные) значения Mt, м
	Координаты, м		Радиус, м	Координаты, м		Радиус, м		
	X	Y	R	X	Y	R		
1	2	3	4	5	6	7	8	9
								-
н2467О	-	-	-	503889.25	1339450.38	-	-	-
н2468О	-	-	-	503892.92	1339447.23	-	-	-
н2469О	-	-	-	503891.36	1339445.35	-	-	-
н2470О	-	-	-	503896.29	1339441.13	-	-	-
н2471О	-	-	-	503898.04	1339443.16	-	-	-
н2472О	-	-	-	503898.39	1339442.85	-	-	-
н2473О	-	-	-	503901.77	1339446.65	-	-	-
н2474О	-	-	-	503902.86	1339446.66	-	-	-
н2475О	-	-	-	503904.46	1339448.38	-	-	-
н2476О	-	-	-	503904.43	1339449.71	-	-	-
н2477О	-	-	-	503904.82	1339450.15	-	-	-
н2478О	-	-	-	503895.73	1339457.95	-	-	-
н2467О	-	-	-	503889.25	1339450.38	-	-	-

2. Сведения о характеристиках объекта недвижимости с кадастровым номером : 42:21:0601004:497 :

№ п/п	Наименование характеристики	Значение характеристики
1	2	3
1.	Вид объекта недвижимости	здание
2.	Ранее присвоенный государственный учетный номер (инвентарный) здания, сооружения, объекта незавершенного строительства	-
3.	Кадастровый номер земельного участка (земельных участков), в границах которого (которых) расположены здание, сооружение, объект незавершенного строительства	42:21:0601004:207
4.	Уникальный учетный номер кадастрового квартала, в границах которого расположены здание, сооружение, объект незавершенного строительства	42:21:0601004
5.	Адрес здания, сооружения, объекта незавершенного строительства	-

2. Сведения о характеристиках объекта недвижимости с кадастровым номером : 42:21:0601004:497 :

№ п/п	Наименование характеристики	Значение характеристики
1	2	3
5.1.	Сведения о местоположении здания, сооружения, объекта незавершенного строительства (при отсутствии адреса) в структурированном в соответствии с федеральной информационной адресной системой виде	-
5.2.	Дополнительные сведения о местоположении	-
6.	Иные сведения	-

3. Пояснения к сведениям об объекте недвижимости с кадастровым номером 42:21:0601004:497 :

1.	-

Описание местоположения зданий, сооружений, объектов незавершенного строительства на земельном участке

1. Сведения о характерных точках контура объекта недвижимости с кадастровым номером : 42:21:0601004:498 :

Система координат МСК-42, зона 1 **Зона № 1**

Обозначение характерных точек контура	Содержатся в Едином государственном реестре недвижимости			Определены в ходе выполнения комплексных кадастровых работ			Метод определения координат	Формулы, примененные для расчета средней квадратической погрешности определения координат характерных точек (Mt), м, с подставленными в такие формулы значениями и итоговые (вычисленные) значения Mt, м
	Координаты, м		Радиус, м	Координаты, м		Радиус, м		
	X	Y	R	X	Y	R		
1	2	3	4	5	6	7	8	9
								-
н2479О	-	-	-	503875.17	1339431.71	-	-	-
н2480О	-	-	-	503883.19	1339424.96	-	-	-
н2481О	-	-	-	503883.52	1339425.35	-	-	-
н2482О	-	-	-	503884.45	1339425.40	-	-	-
н2483О	-	-	-	503885.90	1339427.11	-	-	-
н2484О	-	-	-	503885.96	1339428.26	-	-	-
н2485О	-	-	-	503888.56	1339431.35	-	-	-
н2486О	-	-	-	503890.33	1339429.80	-	-	-
н2487О	-	-	-	503893.31	1339433.27	-	-	-
н2488О	-	-	-	503888.42	1339437.39	-	-	-
н2489О	-	-	-	503887.75	1339436.60	-	-	-
н2490О	-	-	-	503882.80	1339440.76	-	-	-
н2479О	-	-	-	503875.17	1339431.71	-	-	-

2. Сведения о характеристиках объекта недвижимости с кадастровым номером : 42:21:0601004:498 :

№ п/п	Наименование характеристики	Значение характеристики
1	2	3
1.	Вид объекта недвижимости	здание
2.	Ранее присвоенный государственный учетный номер (инвентарный) здания, сооружения, объекта незавершенного строительства	-
3.	Кадастровый номер земельного участка (земельных участков), в границах которого (которых) расположены здание, сооружение, объект незавершенного строительства	42:21:0601004:192
4.	Уникальный учетный номер кадастрового квартала, в границах которого расположены здание, сооружение, объект незавершенного строительства	42:21:0601004
5.	Адрес здания, сооружения, объекта незавершенного строительства	-

2. Сведения о характеристиках объекта недвижимости с кадастровым номером : 42:21:0601004:498 :

№ п/п	Наименование характеристики	Значение характеристики
1	2	3
5.1.	Сведения о местоположении здания, сооружения, объекта незавершенного строительства (при отсутствии адреса) в структурированном в соответствии с федеральной информационной адресной системой виде	-
5.2.	Дополнительные сведения о местоположении	-
6.	Иные сведения	-

3. Пояснения к сведениям об объекте недвижимости с кадастровым номером 42:21:0601004:498 :

1.	-

Описание местоположения зданий, сооружений, объектов незавершенного строительства на земельном участке

1. Сведения о характерных точках контура объекта недвижимости с кадастровым номером : 42:21:0601004:499 :

Система координат МСК-42, зона 1 **Зона № 1**

Обозначение характерных точек контура	Содержатся в Едином государственном реестре недвижимости			Определены в ходе выполнения комплексных кадастровых работ			Метод определения координат	Формулы, примененные для расчета средней квадратической погрешности определения координат характерных точек (Mt), м, с подставленными в такие формулы значениями и итоговые (вычисленные) значения Mt, м
	Координаты, м		Радиус, м	Координаты, м		Радиус, м		
	X	Y	R	X	Y	R		
1	2	3	4	5	6	7	8	9
								-
н2491О	-	-	-	503850.11	1339404.98	-	-	-
н2492О	-	-	-	503853.73	1339401.86	-	-	-
н2493О	-	-	-	503852.10	1339399.89	-	-	-
н2494О	-	-	-	503857.29	1339395.49	-	-	-
н2495О	-	-	-	503859.73	1339398.27	-	-	-
н2496О	-	-	-	503859.94	1339398.07	-	-	-
н2497О	-	-	-	503862.49	1339400.99	-	-	-
н2498О	-	-	-	503863.73	1339400.99	-	-	-
н2499О	-	-	-	503865.36	1339402.92	-	-	-
н2500О	-	-	-	503865.22	1339404.28	-	-	-
н2501О	-	-	-	503865.80	1339404.90	-	-	-
н2502О	-	-	-	503863.27	1339407.03	-	-	-
н2503О	-	-	-	503863.62	1339407.45	-	-	-
н2504О	-	-	-	503860.80	1339409.85	-	-	-
н2505О	-	-	-	503860.45	1339409.42	-	-	-
н2506О	-	-	-	503856.62	1339412.67	-	-	-
н2491О	-	-	-	503850.11	1339404.98	-	-	-

2. Сведения о характеристиках объекта недвижимости с кадастровым номером : 42:21:0601004:499 :

№ п/п	Наименование характеристики	Значение характеристики
1	2	3
1.	Вид объекта недвижимости	здание
2.	Ранее присвоенный государственный учетный номер (инвентарный) здания, сооружения, объекта незавершенного строительства	-
3.	Кадастровый номер земельного участка (земельных участков), в границах которого (которых) расположены здание, сооружение, объект незавершенного строительства	42:21:0601004:186
4.	Уникальный учетный номер кадастрового квартала, в границах которого расположены здание, сооружение, объект незавершенного строительства	42:21:0601004

2. Сведения о характеристиках объекта недвижимости с кадастровым номером : 42:21:0601004:499 :

№ п/п	Наименование характеристики	Значение характеристики
1	2	3
5.	Адрес здания, сооружения, объекта незавершенного строительства	-
5.1.	Сведения о местоположении здания, сооружения, объекта незавершенного строительства (при отсутствии адреса) в структурированном в соответствии с федеральной информационной адресной системой виде	-
5.2.	Дополнительные сведения о местоположении	-
6.	Иные сведения	-

3. Пояснения к сведениям об объекте недвижимости с кадастровым номером 42:21:0601004:499 :

1.	-

Описание местоположения зданий, сооружений, объектов незавершенного строительства на земельном участке

1. Сведения о характерных точках контура объекта недвижимости с кадастровым номером : 42:21:0601004:500 :

Система координат МСК-42, зона 1 **Зона № 1**

Обозначение характерных точек контура	Содержатся в Едином государственном реестре недвижимости			Определены в ходе выполнения комплексных кадастровых работ			Метод определения координат	Формулы, примененные для расчета средней квадратической погрешности определения координат характерных точек (Mt), м, с подставленными в такие формулы значениями и итоговые (вычисленные) значения Mt, м
	Координаты, м		Радиус, м	Координаты, м		Радиус, м		
	X	Y	R	X	Y	R		
1	2	3	4	5	6	7	8	9
								-
н2507О	-	-	-	503768.92	1339488.36	-	-	-
н2508О	-	-	-	503766.19	1339490.69	-	-	-
н2509О	-	-	-	503766.52	1339491.07	-	-	-
н2510О	-	-	-	503763.69	1339493.49	-	-	-
н2511О	-	-	-	503763.44	1339493.20	-	-	-
н2512О	-	-	-	503759.98	1339496.17	-	-	-
н2513О	-	-	-	503753.41	1339488.49	-	-	-
н2514О	-	-	-	503757.12	1339485.30	-	-	-
н2515О	-	-	-	503755.33	1339483.21	-	-	-
н2516О	-	-	-	503760.14	1339479.10	-	-	-
н2517О	-	-	-	503762.62	1339481.99	-	-	-
н2518О	-	-	-	503763.11	1339481.57	-	-	-
н2519О	-	-	-	503766.01	1339484.96	-	-	-
н2520О	-	-	-	503767.09	1339484.91	-	-	-
н2521О	-	-	-	503768.62	1339486.60	-	-	-
н2522О	-	-	-	503768.52	1339487.85	-	-	-
н2507О	-	-	-	503768.92	1339488.36	-	-	-

2. Сведения о характеристиках объекта недвижимости с кадастровым номером : 42:21:0601004:500 :

№ п/п	Наименование характеристики	Значение характеристики
1	2	3
1.	Вид объекта недвижимости	здание
2.	Ранее присвоенный государственный учетный номер (инвентарный) здания, сооружения, объекта незавершенного строительства	-
3.	Кадастровый номер земельного участка (земельных участков), в границах которого (которых) расположены здание, сооружение, объект незавершенного строительства	42:21:0601004:167
4.	Уникальный учетный номер кадастрового квартала, в границах которого расположены здание, сооружение, объект незавершенного строительства	42:21:0601004

2. Сведения о характеристиках объекта недвижимости с кадастровым номером : 42:21:0601004:500 :

№ п/п	Наименование характеристики	Значение характеристики
1	2	3
5.	Адрес здания, сооружения, объекта незавершенного строительства	-
5.1.	Сведения о местоположении здания, сооружения, объекта незавершенного строительства (при отсутствии адреса) в структурированном в соответствии с федеральной информационной адресной системой виде	-
5.2.	Дополнительные сведения о местоположении	-
6.	Иные сведения	-

3. Пояснения к сведениям об объекте недвижимости с кадастровым номером 42:21:0601004:500 :

1.	-

Описание местоположения зданий, сооружений, объектов незавершенного строительства на земельном участке

1. Сведения о характерных точках контура объекта недвижимости с кадастровым номером : 42:21:0601004:502 :

Система координат МСК-42, зона 1 **Зона № 1**

Обозначение характерных точек контура	Содержатся в Едином государственном реестре недвижимости			Определены в ходе выполнения комплексных кадастровых работ			Метод определения координат	Формулы, примененные для расчета средней квадратической погрешности определения координат характерных точек (Mt), м, с подставленными в такие формулы значениями и итоговые (вычисленные) значения Mt, м
	Координаты, м		Радиус, м	Координаты, м		Радиус, м		
	X	Y	R	X	Y	R		
1	2	3	4	5	6	7	8	9
								-
н2523О	-	-	-	503705.54	1339414.88	-	-	-
н2524О	-	-	-	503706.07	1339415.49	-	-	-
н2525О	-	-	-	503707.16	1339415.56	-	-	-
н2526О	-	-	-	503708.42	1339417.01	-	-	-
н2527О	-	-	-	503708.38	1339418.32	-	-	-
н2528О	-	-	-	503710.91	1339421.34	-	-	-
н2529О	-	-	-	503713.83	1339424.70	-	-	-
н2530О	-	-	-	503711.02	1339427.13	-	-	-
н2531О	-	-	-	503710.35	1339426.37	-	-	-
н2532О	-	-	-	503707.84	1339428.53	-	-	-
н2533О	-	-	-	503707.50	1339428.13	-	-	-
н2534О	-	-	-	503704.81	1339430.49	-	-	-
н2535О	-	-	-	503697.44	1339421.96	-	-	-
н2523О	-	-	-	503705.54	1339414.88	-	-	-

2. Сведения о характеристиках объекта недвижимости с кадастровым номером : 42:21:0601004:502 :

№ п/п	Наименование характеристики	Значение характеристики
1	2	3
1.	Вид объекта недвижимости	здание
2.	Ранее присвоенный государственный учетный номер (инвентарный) здания, сооружения, объекта незавершенного строительства	-
3.	Кадастровый номер земельного участка (земельных участков), в границах которого (которых) расположены здание, сооружение, объект незавершенного строительства	42:21:0601004:44
4.	Уникальный учетный номер кадастрового квартала, в границах которого расположены здание, сооружение, объект незавершенного строительства	42:21:0601004
5.	Адрес здания, сооружения, объекта незавершенного строительства	-

2. Сведения о характеристиках объекта недвижимости с кадастровым номером : 42:21:0601004:502 :

№ п/п	Наименование характеристики	Значение характеристики
1	2	3
5.1.	Сведения о местоположении здания, сооружения, объекта незавершенного строительства (при отсутствии адреса) в структурированном в соответствии с федеральной информационной адресной системой виде	-
5.2.	Дополнительные сведения о местоположении	-
6.	Иные сведения	-

3. Пояснения к сведениям об объекте недвижимости с кадастровым номером 42:21:0601004:502 :

1.	-

Описание местоположения зданий, сооружений, объектов незавершенного строительства на земельном участке

1. Сведения о характерных точках контура объекта недвижимости с кадастровым номером : 42:21:0601004:503 :

Система координат МСК-42, зона 1 **Зона № 1**

Обозначение характерных точек контура	Содержатся в Едином государственном реестре недвижимости			Определены в ходе выполнения комплексных кадастровых работ			Метод определения координат	Формулы, примененные для расчета средней квадратической погрешности определения координат характерных точек (Mt), м, с подставленными в такие формулы значениями и итоговые (вычисленные) значения Mt, м
	Координаты, м		Радиус, м	Координаты, м		Радиус, м		
	X	Y	R	X	Y	R		
1	2	3	4	5	6	7	8	9
								-
н2536О	-	-	-	503608.27	1339498.51	-	-	-
н2537О	-	-	-	503608.64	1339498.93	-	-	-
н2538О	-	-	-	503609.86	1339498.97	-	-	-
н2539О	-	-	-	503611.27	1339500.50	-	-	-
н2540О	-	-	-	503611.12	1339501.90	-	-	-
н2541О	-	-	-	503613.67	1339504.85	-	-	-
н2542О	-	-	-	503615.50	1339503.28	-	-	-
н2543О	-	-	-	503620.54	1339509.27	-	-	-
н2544О	-	-	-	503615.77	1339513.34	-	-	-
н2545О	-	-	-	503612.95	1339510.02	-	-	-
н2546О	-	-	-	503610.50	1339512.11	-	-	-
н2547О	-	-	-	503610.20	1339511.75	-	-	-
н2548О	-	-	-	503607.58	1339513.99	-	-	-
н2549О	-	-	-	503600.21	1339505.37	-	-	-
н2536О	-	-	-	503608.27	1339498.51	-	-	-

2. Сведения о характеристиках объекта недвижимости с кадастровым номером : 42:21:0601004:503 :

№ п/п	Наименование характеристики	Значение характеристики
1	2	3
1.	Вид объекта недвижимости	здание
2.	Ранее присвоенный государственный учетный номер (инвентарный) здания, сооружения, объекта незавершенного строительства	-
3.	Кадастровый номер земельного участка (земельных участков), в границах которого (которых) расположены здание, сооружение, объект незавершенного строительства	42:21:0601004:45
4.	Уникальный учетный номер кадастрового квартала, в границах которого расположены здание, сооружение, объект незавершенного строительства	42:21:0601004
5.	Адрес здания, сооружения, объекта незавершенного строительства	-

2. Сведения о характеристиках объекта недвижимости с кадастровым номером : 42:21:0601004:503 :

№ п/п	Наименование характеристики	Значение характеристики
1	2	3
5.1.	Сведения о местоположении здания, сооружения, объекта незавершенного строительства (при отсутствии адреса) в структурированном в соответствии с федеральной информационной адресной системой виде	-
5.2.	Дополнительные сведения о местоположении	-
6.	Иные сведения	-

3. Пояснения к сведениям об объекте недвижимости с кадастровым номером 42:21:0601004:503 :

1.	-

Описание местоположения зданий, сооружений, объектов незавершенного строительства на земельном участке

1. Сведения о характерных точках контура объекта недвижимости с кадастровым номером : 42:21:0601004:504 :

Система координат МСК-42, зона 1 **Зона № 1**

Обозначение характерных точек контура	Содержатся в Едином государственном реестре недвижимости			Определены в ходе выполнения комплексных кадастровых работ			Метод определения координат	Формулы, примененные для расчета средней квадратической погрешности определения координат характерных точек (Mt), м, с подставленными в такие формулы значениями и итоговые (вычисленные) значения Mt, м
	Координаты, м		Радиус, м	Координаты, м		Радиус, м		
	X	Y	R	X	Y	R		
1	2	3	4	5	6	7	8	9
								-
н2550О	-	-	-	503591.59	1339479.09	-	-	-
н2551О	-	-	-	503588.87	1339481.42	-	-	-
н2552О	-	-	-	503589.18	1339481.80	-	-	-
н2553О	-	-	-	503586.36	1339484.21	-	-	-
н2554О	-	-	-	503586.10	1339483.92	-	-	-
н2555О	-	-	-	503582.66	1339486.89	-	-	-
н2556О	-	-	-	503576.08	1339479.21	-	-	-
н2557О	-	-	-	503579.79	1339476.02	-	-	-
н2558О	-	-	-	503578.04	1339473.96	-	-	-
н2559О	-	-	-	503582.81	1339469.86	-	-	-
н2560О	-	-	-	503585.28	1339472.74	-	-	-
н2561О	-	-	-	503585.78	1339472.31	-	-	-
н2562О	-	-	-	503588.68	1339475.69	-	-	-
н2563О	-	-	-	503589.76	1339475.63	-	-	-
н2564О	-	-	-	503591.29	1339477.33	-	-	-
н2565О	-	-	-	503591.19	1339478.59	-	-	-
н2550О	-	-	-	503591.59	1339479.09	-	-	-

2. Сведения о характеристиках объекта недвижимости с кадастровым номером : 42:21:0601004:504 :

№ п/п	Наименование характеристики	Значение характеристики
1	2	3
1.	Вид объекта недвижимости	здание
2.	Ранее присвоенный государственный учетный номер (инвентарный) здания, сооружения, объекта незавершенного строительства	-
3.	Кадастровый номер земельного участка (земельных участков), в границах которого (которых) расположены здание, сооружение, объект незавершенного строительства	42:21:0601004:184
4.	Уникальный учетный номер кадастрового квартала, в границах которого расположены здание, сооружение, объект незавершенного строительства	42:21:0601004

2. Сведения о характеристиках объекта недвижимости с кадастровым номером : 42:21:0601004:504 :

№ п/п	Наименование характеристики	Значение характеристики
1	2	3
5.	Адрес здания, сооружения, объекта незавершенного строительства	-
5.1.	Сведения о местоположении здания, сооружения, объекта незавершенного строительства (при отсутствии адреса) в структурированном в соответствии с федеральной информационной адресной системой виде	-
5.2.	Дополнительные сведения о местоположении	-
6.	Иные сведения	-

3. Пояснения к сведениям об объекте недвижимости с кадастровым номером 42:21:0601004:504 :

1.	-

Описание местоположения зданий, сооружений, объектов незавершенного строительства на земельном участке

1. Сведения о характерных точках контура объекта недвижимости с кадастровым номером : 42:21:0601004:505 :

Система координат МСК-42, зона 1 **Зона № 1**

Обозначение характерных точек контура	Содержатся в Едином государственном реестре недвижимости			Определены в ходе выполнения комплексных кадастровых работ			Метод определения координат	Формулы, примененные для расчета средней квадратической погрешности определения координат характерных точек (Mt), м, с подставленными в такие формулы значениями и итоговые (вычисленные) значения Mt, м
	Координаты, м		Радиус, м	Координаты, м		Радиус, м		
	X	Y	R	X	Y	R		
1	2	3	4	5	6	7	8	9
								-
н2566О	-	-	-	503555.31	1339437.16	-	-	-
н2567О	-	-	-	503555.85	1339437.75	-	-	-
н2568О	-	-	-	503556.86	1339437.68	-	-	-
н2569О	-	-	-	503558.36	1339439.49	-	-	-
н2570О	-	-	-	503558.30	1339440.62	-	-	-
н2571О	-	-	-	503560.78	1339443.59	-	-	-
н2572О	-	-	-	503562.51	1339442.08	-	-	-
н2573О	-	-	-	503565.44	1339445.46	-	-	-
н2574О	-	-	-	503560.91	1339449.40	-	-	-
н2575О	-	-	-	503560.19	1339448.57	-	-	-
н2576О	-	-	-	503557.81	1339450.65	-	-	-
н2577О	-	-	-	503557.51	1339450.29	-	-	-
н2578О	-	-	-	503554.92	1339452.54	-	-	-
н2579О	-	-	-	503547.47	1339443.98	-	-	-
н2566О	-	-	-	503555.31	1339437.16	-	-	-

2. Сведения о характеристиках объекта недвижимости с кадастровым номером : 42:21:0601004:505 :

№ п/п	Наименование характеристики	Значение характеристики
1	2	3
1.	Вид объекта недвижимости	здание
2.	Ранее присвоенный государственный учетный номер (инвентарный) здания, сооружения, объекта незавершенного строительства	-
3.	Кадастровый номер земельного участка (земельных участков), в границах которого (которых) расположены здание, сооружение, объект незавершенного строительства	42:21:0601004:194
4.	Уникальный учетный номер кадастрового квартала, в границах которого расположены здание, сооружение, объект незавершенного строительства	42:21:0601004
5.	Адрес здания, сооружения, объекта незавершенного строительства	-

2. Сведения о характеристиках объекта недвижимости с кадастровым номером : 42:21:0601004:505 :

№ п/п	Наименование характеристики	Значение характеристики
1	2	3
5.1.	Сведения о местоположении здания, сооружения, объекта незавершенного строительства (при отсутствии адреса) в структурированном в соответствии с федеральной информационной адресной системой виде	-
5.2.	Дополнительные сведения о местоположении	-
6.	Иные сведения	-

3. Пояснения к сведениям об объекте недвижимости с кадастровым номером 42:21:0601004:505 :

1.	-

Описание местоположения зданий, сооружений, объектов незавершенного строительства на земельном участке

1. Сведения о характерных точках контура объекта недвижимости с кадастровым номером : 42:21:0601004:506 :

Система координат МСК-42, зона 1 **Зона № 1**

Обозначение характерных точек контура	Содержатся в Едином государственном реестре недвижимости			Определены в ходе выполнения комплексных кадастровых работ			Метод определения координат	Формулы, примененные для расчета средней квадратической погрешности определения координат характерных точек (Mt), м, с подставленными в такие формулы значениями и итоговые (вычисленные) значения Mt, м
	Координаты, м		Радиус, м	Координаты, м		Радиус, м		
	X	Y	R	X	Y	R		
1	2	3	4	5	6	7	8	9
								-
н2580О	-	-	-	503689.13	1339592.01	-	-	-
н2581О	-	-	-	503689.57	1339592.48	-	-	-
н2582О	-	-	-	503690.78	1339592.53	-	-	-
н2583О	-	-	-	503692.19	1339594.07	-	-	-
н2584О	-	-	-	503692.04	1339595.46	-	-	-
н2585О	-	-	-	503694.61	1339598.39	-	-	-
н2586О	-	-	-	503696.36	1339596.94	-	-	-
н2587О	-	-	-	503699.30	1339600.35	-	-	-
н2588О	-	-	-	503694.49	1339604.47	-	-	-
н2589О	-	-	-	503693.80	1339603.68	-	-	-
н2590О	-	-	-	503691.43	1339605.71	-	-	-
н2591О	-	-	-	503691.09	1339605.30	-	-	-
н2592О	-	-	-	503688.50	1339607.55	-	-	-
н2593О	-	-	-	503681.17	1339599.00	-	-	-
н2580О	-	-	-	503689.13	1339592.01	-	-	-

2. Сведения о характеристиках объекта недвижимости с кадастровым номером : 42:21:0601004:506 :

№ п/п	Наименование характеристики	Значение характеристики
1	2	3
1.	Вид объекта недвижимости	здание
2.	Ранее присвоенный государственный учетный номер (инвентарный) здания, сооружения, объекта незавершенного строительства	-
3.	Кадастровый номер земельного участка (земельных участков), в границах которого (которых) расположены здание, сооружение, объект незавершенного строительства	42:21:0601004:48
4.	Уникальный учетный номер кадастрового квартала, в границах которого расположены здание, сооружение, объект незавершенного строительства	42:21:0601004
5.	Адрес здания, сооружения, объекта незавершенного строительства	-

2. Сведения о характеристиках объекта недвижимости с кадастровым номером : 42:21:0601004:506 :

№ п/п	Наименование характеристики	Значение характеристики
1	2	3
5.1.	Сведения о местоположении здания, сооружения, объекта незавершенного строительства (при отсутствии адреса) в структурированном в соответствии с федеральной информационной адресной системой виде	-
5.2.	Дополнительные сведения о местоположении	-
6.	Иные сведения	-

3. Пояснения к сведениям об объекте недвижимости с кадастровым номером 42:21:0601004:506 :

1.	-

Описание местоположения зданий, сооружений, объектов незавершенного строительства на земельном участке

1. Сведения о характерных точках контура объекта недвижимости с кадастровым номером : 42:21:0601004:507 :

Система координат МСК-42, зона 1 **Зона № 1**

Обозначение характерных точек контура	Содержатся в Едином государственном реестре недвижимости			Определены в ходе выполнения комплексных кадастровых работ			Метод определения координат	Формулы, примененные для расчета средней квадратической погрешности определения координат характерных точек (Mt), м, с подставленными в такие формулы значениями и итоговые (вычисленные) значения Mt, м
	Координаты, м		Радиус, м	Координаты, м		Радиус, м		
	X	Y	R	X	Y	R		
1	2	3	4	5	6	7	8	9
								-
н2594О	-	-	-	503671.60	1339571.89	-	-	-
н2595О	-	-	-	503668.86	1339574.25	-	-	-
н2596О	-	-	-	503669.17	1339574.61	-	-	-
н2597О	-	-	-	503666.35	1339577.04	-	-	-
н2598О	-	-	-	503666.09	1339576.74	-	-	-
н2599О	-	-	-	503662.66	1339579.69	-	-	-
н2600О	-	-	-	503656.06	1339572.03	-	-	-
н2601О	-	-	-	503659.78	1339568.82	-	-	-
н2602О	-	-	-	503658.19	1339566.97	-	-	-
н2603О	-	-	-	503662.87	1339562.94	-	-	-
н2604О	-	-	-	503665.18	1339565.63	-	-	-
н2605О	-	-	-	503665.77	1339565.13	-	-	-
н2606О	-	-	-	503668.69	1339568.51	-	-	-
н2607О	-	-	-	503669.77	1339568.45	-	-	-
н2608О	-	-	-	503671.29	1339570.15	-	-	-
н2609О	-	-	-	503671.19	1339571.41	-	-	-
н2594О	-	-	-	503671.60	1339571.89	-	-	-

2. Сведения о характеристиках объекта недвижимости с кадастровым номером : 42:21:0601004:507 :

№ п/п	Наименование характеристики	Значение характеристики
1	2	3
1.	Вид объекта недвижимости	здание
2.	Ранее присвоенный государственный учетный номер (инвентарный) здания, сооружения, объекта незавершенного строительства	-
3.	Кадастровый номер земельного участка (земельных участков), в границах которого (которых) расположены здание, сооружение, объект незавершенного строительства	42:21:0601004:203
4.	Уникальный учетный номер кадастрового квартала, в границах которого расположены здание, сооружение, объект незавершенного строительства	42:21:0601004

2. Сведения о характеристиках объекта недвижимости с кадастровым номером : 42:21:0601004:507 :

№ п/п	Наименование характеристики	Значение характеристики
1	2	3
5.	Адрес здания, сооружения, объекта незавершенного строительства	-
5.1.	Сведения о местоположении здания, сооружения, объекта незавершенного строительства (при отсутствии адреса) в структурированном в соответствии с федеральной информационной адресной системой виде	-
5.2.	Дополнительные сведения о местоположении	-
6.	Иные сведения	-

3. Пояснения к сведениям об объекте недвижимости с кадастровым номером 42:21:0601004:507 :

1.	-

Описание местоположения зданий, сооружений, объектов незавершенного строительства на земельном участке

1. Сведения о характерных точках контура объекта недвижимости с кадастровым номером : 42:21:0601004:508 :

Система координат МСК-42, зона 1 **Зона № 1**

Обозначение характерных точек контура	Содержатся в Едином государственном реестре недвижимости			Определены в ходе выполнения комплексных кадастровых работ			Метод определения координат	Формулы, примененные для расчета средней квадратической погрешности определения координат характерных точек (Mt), м, с подставленными в такие формулы значениями и итоговые (вычисленные) значения Mt, м
	Координаты, м		Радиус, м	Координаты, м		Радиус, м		
	X	Y	R	X	Y	R		
1	2	3	4	5	6	7	8	9
								-
н2610О	-	-	-	503637.54	1339549.67	-	-	-
н2611О	-	-	-	503640.39	1339547.23	-	-	-
н2612О	-	-	-	503641.50	1339548.50	-	-	-
н2613О	-	-	-	503647.25	1339543.69	-	-	-
н2614О	-	-	-	503647.72	1339544.18	-	-	-
н2615О	-	-	-	503648.85	1339544.14	-	-	-
н2616О	-	-	-	503650.29	1339545.74	-	-	-
н2617О	-	-	-	503650.19	1339547.16	-	-	-
н2618О	-	-	-	503652.67	1339550.03	-	-	-
н2619О	-	-	-	503654.43	1339548.52	-	-	-
н2620О	-	-	-	503657.38	1339551.96	-	-	-
н2621О	-	-	-	503652.71	1339555.96	-	-	-
н2622О	-	-	-	503652.04	1339555.16	-	-	-
н2623О	-	-	-	503649.59	1339557.26	-	-	-
н2624О	-	-	-	503649.26	1339556.88	-	-	-
н2625О	-	-	-	503646.65	1339559.11	-	-	-
н2626О	-	-	-	503642.68	1339554.55	-	-	-
н2627О	-	-	-	503640.74	1339554.79	-	-	-
н2628О	-	-	-	503638.02	1339551.65	-	-	-
н2610О	-	-	-	503637.54	1339549.67	-	-	-

2. Сведения о характеристиках объекта недвижимости с кадастровым номером : 42:21:0601004:508 :

№ п/п	Наименование характеристики	Значение характеристики
1	2	3
1.	Вид объекта недвижимости	здание
2.	Ранее присвоенный государственный учетный номер (инвентарный) здания, сооружения, объекта незавершенного строительства	-

2. Сведения о характеристиках объекта недвижимости с кадастровым номером : 42:21:0601004:508 :

№ п/п	Наименование характеристики	Значение характеристики
1	2	3
3.	Кадастровый номер земельного участка (земельных участков), в границах которого (которых) расположены здание, сооружение, объект незавершенного строительства	42:21:0601004:50
4.	Уникальный учетный номер кадастрового квартала, в границах которого расположены здание, сооружение, объект незавершенного строительства	42:21:0601004
5.	Адрес здания, сооружения, объекта незавершенного строительства	-
5.1.	Сведения о местоположении здания, сооружения, объекта незавершенного строительства (при отсутствии адреса) в структурированном в соответствии с федеральной информационной адресной системой виде	-
5.2.	Дополнительные сведения о местоположении	-
6.	Иные сведения	-

3. Пояснения к сведениям об объекте недвижимости с кадастровым номером 42:21:0601004:508 :

1.	-

Описание местоположения зданий, сооружений, объектов незавершенного строительства на земельном участке

1. Сведения о характерных точках контура объекта недвижимости с кадастровым номером : 42:21:0601004:509 :

Система координат МСК-42, зона 1 **Зона № 1**

Обозначение характерных точек контура	Содержатся в Едином государственном реестре недвижимости			Определены в ходе выполнения комплексных кадастровых работ			Метод определения координат	Формулы, примененные для расчета средней квадратической погрешности определения координат характерных точек (Mt), м, с подставленными в такие формулы значениями и итоговые (вычисленные) значения Mt, м
	Координаты, м		Радиус, м	Координаты, м		Радиус, м		
	X	Y	R	X	Y	R		
1	2	3	4	5	6	7	8	9
								-
н2629О	-	-	-	503629.91	1339523.66	-	-	-
н2630О	-	-	-	503627.18	1339526.00	-	-	-
н2631О	-	-	-	503627.49	1339526.37	-	-	-
н2632О	-	-	-	503624.67	1339528.79	-	-	-
н2633О	-	-	-	503624.41	1339528.49	-	-	-
н2634О	-	-	-	503620.96	1339531.46	-	-	-
н2635О	-	-	-	503614.39	1339523.79	-	-	-
н2636О	-	-	-	503618.11	1339520.59	-	-	-
н2637О	-	-	-	503616.34	1339518.54	-	-	-
н2638О	-	-	-	503621.11	1339514.44	-	-	-
н2639О	-	-	-	503623.59	1339517.31	-	-	-
н2640О	-	-	-	503624.09	1339516.88	-	-	-
н2641О	-	-	-	503627.00	1339520.26	-	-	-
н2642О	-	-	-	503628.07	1339520.21	-	-	-
н2643О	-	-	-	503629.60	1339521.91	-	-	-
н2644О	-	-	-	503629.49	1339523.16	-	-	-
н2629О	-	-	-	503629.91	1339523.66	-	-	-

2. Сведения о характеристиках объекта недвижимости с кадастровым номером : 42:21:0601004:509 :

№ п/п	Наименование характеристики	Значение характеристики
1	2	3
1.	Вид объекта недвижимости	здание
2.	Ранее присвоенный государственный учетный номер (инвентарный) здания, сооружения, объекта незавершенного строительства	-
3.	Кадастровый номер земельного участка (земельных участков), в границах которого (которых) расположены здание, сооружение, объект незавершенного строительства	42:21:0601004:1186
4.	Уникальный учетный номер кадастрового квартала, в границах которого расположены здание, сооружение, объект незавершенного строительства	42:21:0601004

2. Сведения о характеристиках объекта недвижимости с кадастровым номером : 42:21:0601004:509 :

№ п/п	Наименование характеристики	Значение характеристики
1	2	3
5.	Адрес здания, сооружения, объекта незавершенного строительства	-
5.1.	Сведения о местоположении здания, сооружения, объекта незавершенного строительства (при отсутствии адреса) в структурированном в соответствии с федеральной информационной адресной системой виде	-
5.2.	Дополнительные сведения о местоположении	-
6.	Иные сведения	-

3. Пояснения к сведениям об объекте недвижимости с кадастровым номером 42:21:0601004:509 :

1.	-

Описание местоположения зданий, сооружений, объектов незавершенного строительства на земельном участке

1. Сведения о характерных точках контура объекта недвижимости с кадастровым номером : 42:21:0601004:510 :

Система координат МСК-42, зона 1 **Зона № 1**

Обозначение характерных точек контура	Содержатся в Едином государственном реестре недвижимости			Определены в ходе выполнения комплексных кадастровых работ			Метод определения координат	Формулы, примененные для расчета средней квадратической погрешности определения координат характерных точек (Mt), м, с подставленными в такие формулы значениями и итоговые (вычисленные) значения Mt, м
	Координаты, м		Радиус, м	Координаты, м		Радиус, м		
	X	Y	R	X	Y	R		
1	2	3	4	5	6	7	8	9
								-
н2645О	-	-	-	503744.56	1339656.38	-	-	-
н2646О	-	-	-	503747.90	1339660.29	-	-	-
н2647О	-	-	-	503748.86	1339660.30	-	-	-
н2648О	-	-	-	503751.19	1339662.99	-	-	-
н2649О	-	-	-	503751.19	1339664.15	-	-	-
н2650О	-	-	-	503751.57	1339664.61	-	-	-
н2651О	-	-	-	503745.52	1339669.77	-	-	-
н2652О	-	-	-	503745.05	1339669.21	-	-	-
н2653О	-	-	-	503740.67	1339672.93	-	-	-
н2654О	-	-	-	503736.59	1339668.14	-	-	-
н2655О	-	-	-	503736.21	1339668.46	-	-	-
н2656О	-	-	-	503733.82	1339665.65	-	-	-
н2657О	-	-	-	503735.33	1339664.37	-	-	-
н2658О	-	-	-	503732.63	1339661.18	-	-	-
н2659О	-	-	-	503736.24	1339658.16	-	-	-
н2660О	-	-	-	503736.41	1339658.37	-	-	-
н2661О	-	-	-	503740.46	1339654.75	-	-	-
н2662О	-	-	-	503742.99	1339657.72	-	-	-
н2645О	-	-	-	503744.56	1339656.38	-	-	-

2. Сведения о характеристиках объекта недвижимости с кадастровым номером : 42:21:0601004:510 :

№ п/п	Наименование характеристики	Значение характеристики
1	2	3
1.	Вид объекта недвижимости	здание
2.	Ранее присвоенный государственный учетный номер (инвентарный) здания, сооружения, объекта незавершенного строительства	-
3.	Кадастровый номер земельного участка (земельных участков), в границах которого (которых) расположены здание, сооружение, объект незавершенного строительства	42:21:0601004:238

2. Сведения о характеристиках объекта недвижимости с кадастровым номером : 42:21:0601004:510 :

№ п/п	Наименование характеристики	Значение характеристики
1	2	3
4.	Уникальный учетный номер кадастрового квартала, в границах которого расположены здание, сооружение, объект незавершенного строительства	42:21:0601004
5.	Адрес здания, сооружения, объекта незавершенного строительства	-
5.1.	Сведения о местоположении здания, сооружения, объекта незавершенного строительства (при отсутствии адреса) в структурированном в соответствии с федеральной информационной адресной системой виде	-
5.2.	Дополнительные сведения о местоположении	-
6.	Иные сведения	-

3. Пояснения к сведениям об объекте недвижимости с кадастровым номером 42:21:0601004:510 :

1.	-

Описание местоположения зданий, сооружений, объектов незавершенного строительства на земельном участке

1. Сведения о характерных точках контура объекта недвижимости с кадастровым номером : 42:21:0601004:511 :

Система координат МСК-42, зона 1 **Зона № 1**

Обозначение характерных точек контура	Содержатся в Едином государственном реестре недвижимости			Определены в ходе выполнения комплексных кадастровых работ			Метод определения координат	Формулы, примененные для расчета средней квадратической погрешности определения координат характерных точек (Mt), м, с подставленными в такие формулы значениями и итоговые (вычисленные) значения Mt, м
	Координаты, м		Радиус, м	Координаты, м		Радиус, м		
	X	Y	R	X	Y	R		
1	2	3	4	5	6	7	8	9
								-
н2663О	-	-	-	503728.37	1339637.65	-	-	-
н2664О	-	-	-	503728.83	1339638.20	-	-	-
н2665О	-	-	-	503729.94	1339638.27	-	-	-
н2666О	-	-	-	503731.18	1339639.73	-	-	-
н2667О	-	-	-	503731.15	1339641.03	-	-	-
н2668О	-	-	-	503733.67	1339644.06	-	-	-
н2669О	-	-	-	503735.51	1339642.48	-	-	-
н2670О	-	-	-	503738.44	1339645.90	-	-	-
н2671О	-	-	-	503733.78	1339649.83	-	-	-
н2672О	-	-	-	503733.12	1339649.08	-	-	-
н2673О	-	-	-	503730.60	1339651.24	-	-	-
н2674О	-	-	-	503730.26	1339650.84	-	-	-
н2675О	-	-	-	503727.65	1339653.09	-	-	-
н2676О	-	-	-	503720.33	1339644.55	-	-	-
н2663О	-	-	-	503728.37	1339637.65	-	-	-

2. Сведения о характеристиках объекта недвижимости с кадастровым номером : 42:21:0601004:511 :

№ п/п	Наименование характеристики	Значение характеристики
1	2	3
1.	Вид объекта недвижимости	здание
2.	Ранее присвоенный государственный учетный номер (инвентарный) здания, сооружения, объекта незавершенного строительства	-
3.	Кадастровый номер земельного участка (земельных участков), в границах которого (которых) расположены здание, сооружение, объект незавершенного строительства	42:21:0601004:53
4.	Уникальный учетный номер кадастрового квартала, в границах которого расположены здание, сооружение, объект незавершенного строительства	42:21:0601004
5.	Адрес здания, сооружения, объекта незавершенного строительства	-

2. Сведения о характеристиках объекта недвижимости с кадастровым номером : 42:21:0601004:511 :

№ п/п	Наименование характеристики	Значение характеристики
1	2	3
5.1.	Сведения о местоположении здания, сооружения, объекта незавершенного строительства (при отсутствии адреса) в структурированном в соответствии с федеральной информационной адресной системой виде	-
5.2.	Дополнительные сведения о местоположении	-
6.	Иные сведения	-

3. Пояснения к сведениям об объекте недвижимости с кадастровым номером 42:21:0601004:511 :

1.	-

Описание местоположения зданий, сооружений, объектов незавершенного строительства на земельном участке

1. Сведения о характерных точках контура объекта недвижимости с кадастровым номером : 42:21:0601004:512 :

Система координат МСК-42, зона 1 **Зона № 1**

Обозначение характерных точек контура	Содержатся в Едином государственном реестре недвижимости			Определены в ходе выполнения комплексных кадастровых работ			Метод определения координат	Формулы, примененные для расчета средней квадратической погрешности определения координат характерных точек (Mt), м, с подставленными в такие формулы значениями и итоговые (вычисленные) значения Mt, м
	Координаты, м		Радиус, м	Координаты, м		Радиус, м		
	X	Y	R	X	Y	R		
1	2	3	4	5	6	7	8	9
								-
н2677О	-	-	-	503710.79	1339617.26	-	-	-
н2678О	-	-	-	503708.05	1339619.62	-	-	-
н2679О	-	-	-	503708.35	1339619.99	-	-	-
н2680О	-	-	-	503705.54	1339622.41	-	-	-
н2681О	-	-	-	503705.27	1339622.11	-	-	-
н2682О	-	-	-	503701.84	1339625.06	-	-	-
н2683О	-	-	-	503695.25	1339617.41	-	-	-
н2684О	-	-	-	503698.97	1339614.20	-	-	-
н2685О	-	-	-	503697.38	1339612.35	-	-	-
н2686О	-	-	-	503702.05	1339608.31	-	-	-
н2687О	-	-	-	503704.38	1339611.00	-	-	-
н2688О	-	-	-	503704.96	1339610.50	-	-	-
н2689О	-	-	-	503707.87	1339613.88	-	-	-
н2690О	-	-	-	503708.95	1339613.83	-	-	-
н2691О	-	-	-	503710.48	1339615.52	-	-	-
н2692О	-	-	-	503710.38	1339616.78	-	-	-
н2677О	-	-	-	503710.79	1339617.26	-	-	-

2. Сведения о характеристиках объекта недвижимости с кадастровым номером : 42:21:0601004:512 :

№ п/п	Наименование характеристики	Значение характеристики
1	2	3
1.	Вид объекта недвижимости	здание
2.	Ранее присвоенный государственный учетный номер (инвентарный) здания, сооружения, объекта незавершенного строительства	-
3.	Кадастровый номер земельного участка (земельных участков), в границах которого (которых) расположены здание, сооружение, объект незавершенного строительства	42:21:0601004:54
4.	Уникальный учетный номер кадастрового квартала, в границах которого расположены здание, сооружение, объект незавершенного строительства	42:21:0601004

2. Сведения о характеристиках объекта недвижимости с кадастровым номером : 42:21:0601004:512 :

№ п/п	Наименование характеристики	Значение характеристики
1	2	3
5.	Адрес здания, сооружения, объекта незавершенного строительства	-
5.1.	Сведения о местоположении здания, сооружения, объекта незавершенного строительства (при отсутствии адреса) в структурированном в соответствии с федеральной информационной адресной системой виде	-
5.2.	Дополнительные сведения о местоположении	-
6.	Иные сведения	-

3. Пояснения к сведениям об объекте недвижимости с кадастровым номером 42:21:0601004:512 :

1.	-

Описание местоположения зданий, сооружений, объектов незавершенного строительства на земельном участке

1. Сведения о характерных точках контура объекта недвижимости с кадастровым номером : 42:21:0601004:513 :

Система координат МСК-42, зона 1 **Зона № 1**

Обозначение характерных точек контура	Содержатся в Едином государственном реестре недвижимости			Определены в ходе выполнения комплексных кадастровых работ			Метод определения координат	Формулы, примененные для расчета средней квадратической погрешности определения координат характерных точек (Mt), м, с подставленными в такие формулы значениями и итоговые (вычисленные) значения Mt, м
	Координаты, м		Радиус, м	Координаты, м		Радиус, м		
	X	Y	R	X	Y	R		
1	2	3	4	5	6	7	8	9
								-
н2693О	-	-	-	503615.70	1339442.42	-	-	-
н2694О	-	-	-	503620.21	1339447.59	-	-	-
н2695О	-	-	-	503620.49	1339447.35	-	-	-
н2696О	-	-	-	503622.62	1339449.80	-	-	-
н2697О	-	-	-	503622.31	1339450.08	-	-	-
н2698О	-	-	-	503623.24	1339451.15	-	-	-
н2699О	-	-	-	503622.66	1339451.66	-	-	-
н2700О	-	-	-	503624.82	1339454.14	-	-	-
н2701О	-	-	-	503616.03	1339461.82	-	-	-
н2702О	-	-	-	503612.20	1339457.43	-	-	-
н2703О	-	-	-	503612.46	1339457.20	-	-	-
н2704О	-	-	-	503610.55	1339455.02	-	-	-
н2705О	-	-	-	503610.31	1339455.24	-	-	-
н2706О	-	-	-	503606.95	1339451.40	-	-	-
н2707О	-	-	-	503610.49	1339448.32	-	-	-
н2708О	-	-	-	503610.07	1339447.84	-	-	-
н2709О	-	-	-	503611.45	1339446.64	-	-	-
н2710О	-	-	-	503611.16	1339446.31	-	-	-
н2711О	-	-	-	503611.49	1339446.02	-	-	-
н2712О	-	-	-	503611.52	1339444.81	-	-	-
н2713О	-	-	-	503614.22	1339442.58	-	-	-
н2714О	-	-	-	503615.50	1339442.61	-	-	-
н2693О	-	-	-	503615.70	1339442.42	-	-	-

2. Сведения о характеристиках объекта недвижимости с кадастровым номером : 42:21:0601004:513 :

№ п/п	Наименование характеристики	Значение характеристики
1	2	3
1.	Вид объекта недвижимости	здание

2. Сведения о характеристиках объекта недвижимости
с кадастровым номером : 42:21:0601004:513 :

№ п/п	Наименование характеристики	Значение характеристики
1	2	3
2.	Ранее присвоенный государственный учетный номер (инвентарный) здания, сооружения, объекта незавершенного строительства	-
3.	Кадастровый номер земельного участка (земельных участков), в границах которого (которых) расположены здание, сооружение, объект незавершенного строительства	42:21:0601004:55
4.	Уникальный учетный номер кадастрового квартала, в границах которого расположены здание, сооружение, объект незавершенного строительства	42:21:0601004
5.	Адрес здания, сооружения, объекта незавершенного строительства	-
5.1.	Сведения о местоположении здания, сооружения, объекта незавершенного строительства (при отсутствии адреса) в структурированном в соответствии с федеральной информационной адресной системой виде	-
5.2.	Дополнительные сведения о местоположении	-
6.	Иные сведения	-

3. Пояснения к сведениям об объекте недвижимости с кадастровым номером 42:21:0601004:513 :

1.	-

Описание местоположения зданий, сооружений, объектов незавершенного строительства на земельном участке

1. Сведения о характерных точках контура объекта недвижимости с кадастровым номером : 42:21:0601004:514 :

Система координат МСК-42, зона 1 **Зона № 1**

Обозначение характерных точек контура	Содержатся в Едином государственном реестре недвижимости			Определены в ходе выполнения комплексных кадастровых работ			Метод определения координат	Формулы, примененные для расчета средней квадратической погрешности определения координат характерных точек (Mt), м, с подставленными в такие формулы значениями и итоговые (вычисленные) значения Mt, м
	Координаты, м		Радиус, м	Координаты, м		Радиус, м		
	X	Y	R	X	Y	R		
1	2	3	4	5	6	7	8	9
								-
н2715О	-	-	-	503639.92	1339469.60	-	-	-
н2716О	-	-	-	503644.04	1339474.43	-	-	-
н2717О	-	-	-	503644.49	1339474.05	-	-	-
н2718О	-	-	-	503646.77	1339476.71	-	-	-
н2719О	-	-	-	503645.18	1339478.08	-	-	-
н2720О	-	-	-	503647.95	1339481.31	-	-	-
н2721О	-	-	-	503644.74	1339484.05	-	-	-
н2722О	-	-	-	503644.51	1339483.78	-	-	-
н2723О	-	-	-	503640.18	1339487.47	-	-	-
н2724О	-	-	-	503637.65	1339484.50	-	-	-
н2725О	-	-	-	503636.03	1339485.89	-	-	-
н2726О	-	-	-	503632.92	1339482.23	-	-	-
н2727О	-	-	-	503631.66	1339482.19	-	-	-
н2728О	-	-	-	503629.26	1339479.32	-	-	-
н2729О	-	-	-	503629.32	1339478.00	-	-	-
н2730О	-	-	-	503629.10	1339477.75	-	-	-
н2731О	-	-	-	503635.35	1339472.41	-	-	-
н2732О	-	-	-	503635.90	1339473.04	-	-	-
н2715О	-	-	-	503639.92	1339469.60	-	-	-

2. Сведения о характеристиках объекта недвижимости с кадастровым номером : 42:21:0601004:514 :

№ п/п	Наименование характеристики	Значение характеристики
1	2	3
1.	Вид объекта недвижимости	здание
2.	Ранее присвоенный государственный учетный номер (инвентарный) здания, сооружения, объекта незавершенного строительства	-
3.	Кадастровый номер земельного участка (земельных участков), в границах которого (которых) расположены здание, сооружение, объект незавершенного строительства	42:21:0601004:196

2. Сведения о характеристиках объекта недвижимости
с кадастровым номером : 42:21:0601004:514 :

№ п/п	Наименование характеристики	Значение характеристики
1	2	3
4.	Уникальный учетный номер кадастрового квартала, в границах которого расположены здание, сооружение, объект незавершенного строительства	42:21:0601004
5.	Адрес здания, сооружения, объекта незавершенного строительства	-
5.1.	Сведения о местоположении здания, сооружения, объекта незавершенного строительства (при отсутствии адреса) в структурированном в соответствии с федеральной информационной адресной системой виде	-
5.2.	Дополнительные сведения о местоположении	-
6.	Иные сведения	-

3. Пояснения к сведениям об объекте недвижимости с кадастровым номером 42:21:0601004:514 :

1.	-

Описание местоположения зданий, сооружений, объектов незавершенного строительства на земельном участке

1. Сведения о характерных точках контура объекта недвижимости с кадастровым номером : 42:21:0601004:515 :

Система координат МСК-42, зона 1 **Зона № 1**

Обозначение характерных точек контура	Содержатся в Едином государственном реестре недвижимости			Определены в ходе выполнения комплексных кадастровых работ			Метод определения координат	Формулы, примененные для расчета средней квадратической погрешности определения координат характерных точек (Mt), м, с подставленными в такие формулы значениями и итоговые (вычисленные) значения Mt, м
	Координаты, м		Радиус, м	Координаты, м		Радиус, м		
	X	Y	R	X	Y	R		
1	2	3	4	5	6	7	8	9
								-
н2733О	-	-	-	503658.47	1339492.62	-	-	-
н2734О	-	-	-	503663.07	1339497.70	-	-	-
н2735О	-	-	-	503663.33	1339497.45	-	-	-
н2736О	-	-	-	503665.52	1339499.86	-	-	-
н2737О	-	-	-	503665.20	1339500.14	-	-	-
н2738О	-	-	-	503668.14	1339503.52	-	-	-
н2739О	-	-	-	503658.84	1339511.83	-	-	-
н2740О	-	-	-	503655.24	1339507.68	-	-	-
н2741О	-	-	-	503652.57	1339504.46	-	-	-
н2742О	-	-	-	503654.11	1339503.12	-	-	-
н2743О	-	-	-	503651.48	1339499.94	-	-	-
н2744О	-	-	-	503654.33	1339497.44	-	-	-
н2745О	-	-	-	503653.75	1339496.75	-	-	-
н2746О	-	-	-	503654.32	1339496.30	-	-	-
н2747О	-	-	-	503654.32	1339495.09	-	-	-
н2748О	-	-	-	503656.98	1339492.80	-	-	-
н2749О	-	-	-	503658.26	1339492.80	-	-	-
н2733О	-	-	-	503658.47	1339492.62	-	-	-

2. Сведения о характеристиках объекта недвижимости с кадастровым номером : 42:21:0601004:515 :

№ п/п	Наименование характеристики	Значение характеристики
1	2	3
1.	Вид объекта недвижимости	здание
2.	Ранее присвоенный государственный учетный номер (инвентарный) здания, сооружения, объекта незавершенного строительства	-
3.	Кадастровый номер земельного участка (земельных участков), в границах которого (которых) расположены здание, сооружение, объект незавершенного строительства	42:21:0601004:225

2. Сведения о характеристиках объекта недвижимости с кадастровым номером : 42:21:0601004:515 :

№ п/п	Наименование характеристики	Значение характеристики
1	2	3
4.	Уникальный учетный номер кадастрового квартала, в границах которого расположены здание, сооружение, объект незавершенного строительства	42:21:0601004
5.	Адрес здания, сооружения, объекта незавершенного строительства	-
5.1.	Сведения о местоположении здания, сооружения, объекта незавершенного строительства (при отсутствии адреса) в структурированном в соответствии с федеральной информационной адресной системой виде	-
5.2.	Дополнительные сведения о местоположении	-
6.	Иные сведения	-

3. Пояснения к сведениям об объекте недвижимости с кадастровым номером 42:21:0601004:515 :

1.	-

Описание местоположения зданий, сооружений, объектов незавершенного строительства на земельном участке

1. Сведения о характерных точках контура объекта недвижимости с кадастровым номером : 42:21:0601004:519 :

Система координат МСК-42, зона 1 **Зона № 1**

Обозначение характерных точек контура	Содержатся в Едином государственном реестре недвижимости			Определены в ходе выполнения комплексных кадастровых работ			Метод определения координат	Формулы, примененные для расчета средней квадратической погрешности определения координат характерных точек (Mt), м, с подставленными в такие формулы значениями и итоговые (вычисленные) значения Mt, м
	Координаты, м		Радиус, м	Координаты, м		Радиус, м		
	X	Y	R	X	Y	R		
1	2	3	4	5	6	7	8	9
								-
н2750О	-	-	-	503818.71	1339294.45	-	-	-
н2751О	-	-	-	503816.18	1339291.39	-	-	-
н2752О	-	-	-	503819.80	1339288.39	-	-	-
н2753О	-	-	-	503821.09	1339289.93	-	-	-
н2754О	-	-	-	503821.48	1339289.61	-	-	-
н2755О	-	-	-	503821.76	1339289.95	-	-	-
н2756О	-	-	-	503822.57	1339289.27	-	-	-
н2757О	-	-	-	503823.10	1339289.93	-	-	-
н2758О	-	-	-	503823.87	1339289.29	-	-	-
н2759О	-	-	-	503824.30	1339289.81	-	-	-
н2760О	-	-	-	503826.85	1339287.68	-	-	-
н2761О	-	-	-	503841.19	1339304.92	-	-	-
н2762О	-	-	-	503842.83	1339303.55	-	-	-
н2763О	-	-	-	503844.89	1339306.04	-	-	-
н2764О	-	-	-	503843.32	1339307.34	-	-	-
н2765О	-	-	-	503846.79	1339311.52	-	-	-
н2766О	-	-	-	503848.42	1339310.17	-	-	-
н2767О	-	-	-	503850.46	1339312.63	-	-	-
н2768О	-	-	-	503848.83	1339313.97	-	-	-
н2769О	-	-	-	503844.01	1339317.98	-	-	-
н2770О	-	-	-	503846.54	1339321.02	-	-	-
н2771О	-	-	-	503842.76	1339324.16	-	-	-
н2772О	-	-	-	503840.30	1339321.20	-	-	-
н2773О	-	-	-	503838.83	1339322.42	-	-	-
н2774О	-	-	-	503837.22	1339323.76	-	-	-
н2775О	-	-	-	503835.11	1339321.22	-	-	-
н2776О	-	-	-	503836.75	1339319.86	-	-	-
н2777О	-	-	-	503824.32	1339304.91	-	-	-
н2778О	-	-	-	503823.40	1339305.69	-	-	-
н2779О	-	-	-	503822.33	1339304.40	-	-	-

1. Сведения о характерных точках контура объекта недвижимости с кадастровым номером : 42:21:0601004:519 :

Система координат МСК-42, зона 1 **Зона № 1**

Обозначение характерных точек контура	Содержатся в Едином государственном реестре недвижимости			Определены в ходе выполнения комплексных кадастровых работ			Метод определения координат	Формулы, примененные для расчета средней квадратической погрешности определения координат характерных точек (Mt), м, с подставленными в такие формулы значениями и итоговые (вычисленные) значения Mt, м
	Координаты, м		Радиус, м	Координаты, м		Радиус, м		
	X	Y	R	X	Y	R		
1	2	3	4	5	6	7	8	9
н2780О	-	-	-	503821.62	1339305.00	-	-	-
н2781О	-	-	-	503819.75	1339302.74	-	-	-
н2782О	-	-	-	503821.39	1339301.37	-	-	-
н2783О	-	-	-	503816.89	1339295.96	-	-	-
н2750О	-	-	-	503818.71	1339294.45	-	-	-

2. Сведения о характеристиках объекта недвижимости с кадастровым номером : 42:21:0601004:519 :

№ п/п	Наименование характеристики	Значение характеристики
1	2	3
1.	Вид объекта недвижимости	здание
2.	Ранее присвоенный государственный учетный номер (инвентарный) здания, сооружения, объекта незавершенного строительства	-
3.	Кадастровый номер земельного участка (земельных участков), в границах которого (которых) расположены здание, сооружение, объект незавершенного строительства	42:21:0601004:919
4.	Уникальный учетный номер кадастрового квартала, в границах которого расположены здание, сооружение, объект незавершенного строительства	42:21:0601004
5.	Адрес здания, сооружения, объекта незавершенного строительства	-
5.1.	Сведения о местоположении здания, сооружения, объекта незавершенного строительства (при отсутствии адреса) в структурированном в соответствии с федеральной информационной адресной системой виде	-
5.2.	Дополнительные сведения о местоположении	-
6.	Иные сведения	-

3. Пояснения к сведениям об объекте недвижимости с кадастровым номером 42:21:0601004:519 :

1.	-

Описание местоположения зданий, сооружений, объектов незавершенного строительства на земельном участке

1. Сведения о характерных точках контура объекта недвижимости с кадастровым номером : 42:21:0601004:821 :

Система координат МСК-42, зона 1 **Зона № 1**

Обозначение характерных точек контура	Содержатся в Едином государственном реестре недвижимости			Определены в ходе выполнения комплексных кадастровых работ			Метод определения координат	Формулы, примененные для расчета средней квадратической погрешности определения координат характерных точек (Mt), м, с подставленными в такие формулы значениями и итоговые (вычисленные) значения Mt, м
	Координаты, м		Радиус, м	Координаты, м		Радиус, м		
	X	Y	R	X	Y	R		
1	2	3	4	5	6	7	8	9
								-
н2784О	-	-	-	504062.02	1338617.34	-	-	-
н2785О	-	-	-	504055.73	1338622.40	-	-	-
н2786О	-	-	-	504056.68	1338623.59	-	-	-
н2787О	-	-	-	504049.01	1338629.78	-	-	-
н2788О	-	-	-	504040.52	1338619.24	-	-	-
н2789О	-	-	-	504054.48	1338607.98	-	-	-
н2784О	-	-	-	504062.02	1338617.34	-	-	-

2. Сведения о характеристиках объекта недвижимости с кадастровым номером : 42:21:0601004:821 :

№ п/п	Наименование характеристики	Значение характеристики
1	2	3
1.	Вид объекта недвижимости	здание
2.	Ранее присвоенный государственный учетный номер (инвентарный) здания, сооружения, объекта незавершенного строительства	-
3.	Кадастровый номер земельного участка (земельных участков), в границах которого (которых) расположены здание, сооружение, объект незавершенного строительства	42:21:0601004:136
4.	Уникальный учетный номер кадастрового квартала, в границах которого расположены здание, сооружение, объект незавершенного строительства	42:21:0601004
5.	Адрес здания, сооружения, объекта незавершенного строительства	-
5.1.	Сведения о местоположении здания, сооружения, объекта незавершенного строительства (при отсутствии адреса) в структурированном в соответствии с федеральной информационной адресной системой виде	-
5.2.	Дополнительные сведения о местоположении	-
6.	Иные сведения	-

3. Пояснения к сведениям об объекте недвижимости с кадастровым номером 42:21:0601004:821 :

1.	-

Описание местоположения зданий, сооружений, объектов незавершенного строительства на земельном участке

1. Сведения о характерных точках контура объекта недвижимости с кадастровым номером : 42:21:0601004:822 :

Система координат МСК-42, зона 1 **Зона № 1**

Обозначение характерных точек контура	Содержатся в Едином государственном реестре недвижимости			Определены в ходе выполнения комплексных кадастровых работ			Метод определения координат	Формулы, примененные для расчета средней квадратической погрешности определения координат характерных точек (Mt), м, с подставленными в такие формулы значениями и итоговые (вычисленные) значения Mt, м
	Координаты, м		Радиус, м	Координаты, м		Радиус, м		
	X	Y	R	X	Y	R		
1	2	3	4	5	6	7	8	9
								-
н2790О	-	-	-	504076.81	1338645.61	-	-	-
н2791О	-	-	-	504085.61	1338656.14	-	-	-
н2792О	-	-	-	504076.35	1338663.57	-	-	-
н2793О	-	-	-	504067.70	1338653.21	-	-	-
н2790О	-	-	-	504076.81	1338645.61	-	-	-

2. Сведения о характеристиках объекта недвижимости с кадастровым номером : 42:21:0601004:822 :

№ п/п	Наименование характеристики	Значение характеристики
1	2	3
1.	Вид объекта недвижимости	здание
2.	Ранее присвоенный государственный учетный номер (инвентарный) здания, сооружения, объекта незавершенного строительства	-
3.	Кадастровый номер земельного участка (земельных участков), в границах которого (которых) расположены здание, сооружение, объект незавершенного строительства	42:21:0601004:243
4.	Уникальный учетный номер кадастрового квартала, в границах которого расположены здание, сооружение, объект незавершенного строительства	42:21:0601004
5.	Адрес здания, сооружения, объекта незавершенного строительства	-
5.1.	Сведения о местоположении здания, сооружения, объекта незавершенного строительства (при отсутствии адреса) в структурированном в соответствии с федеральной информационной адресной системой виде	-
5.2.	Дополнительные сведения о местоположении	-
6.	Иные сведения	-

3. Пояснения к сведениям об объекте недвижимости с кадастровым номером 42:21:0601004:822 :

1.	-

Описание местоположения зданий, сооружений, объектов незавершенного строительства на земельном участке

1. Сведения о характерных точках контура объекта недвижимости с кадастровым номером : 42:21:0601004:874 :

Система координат МСК-42, зона 1 **Зона № 1**

Обозначение характерных точек контура	Содержатся в Едином государственном реестре недвижимости			Определены в ходе выполнения комплексных кадастровых работ			Метод определения координат	Формулы, примененные для расчета средней квадратической погрешности определения координат характерных точек (Mt), м, с подставленными в такие формулы значениями и итоговые (вычисленные) значения Mt, м
	Координаты, м		Радиус, м	Координаты, м		Радиус, м		
	X	Y	R	X	Y	R		
1	2	3	4	5	6	7	8	9
42:21:0601004:874 (1/4)								-
н2794О	-	-	-	504634.25	1339356.33	-	-	-
н2795О	-	-	-	504643.89	1339348.03	-	-	-
н2796О	-	-	-	504663.89	1339371.16	-	-	-
н2797О	-	-	-	504654.27	1339379.53	-	-	-
н2794О	-	-	-	504634.25	1339356.33	-	-	-
42:21:0601004:874 (2/4)								-
н2798О	-	-	-	504718.57	1339454.77	-	-	-
н2799О	-	-	-	504721.69	1339451.93	-	-	-
н2800О	-	-	-	504724.57	1339455.23	-	-	-
н2801О	-	-	-	504721.48	1339458.12	-	-	-
н2798О	-	-	-	504718.57	1339454.77	-	-	-
42:21:0601004:874 (3/4)								-
н2802О	-	-	-	504722.56	1339185.91	-	-	-
н2803О	-	-	-	504717.10	1339191.43	-	-	-
н2804О	-	-	-	504707.66	1339182.09	-	-	-
н2805О	-	-	-	504713.12	1339176.56	-	-	-
н2802О	-	-	-	504722.56	1339185.91	-	-	-
42:21:0601004:874 (4/4)								-
н2806О	-	-	-	504615.28	1339267.47	-	-	-
н2807О	-	-	-	504620.15	1339272.21	-	-	-
н2808О	-	-	-	504598.42	1339295.02	-	-	-
н2809О	-	-	-	504593.47	1339290.27	-	-	-
н2806О	-	-	-	504615.28	1339267.47	-	-	-

2. Сведения о характеристиках объекта недвижимости с кадастровым номером : 42:21:0601004:874 :

№ п/п	Наименование характеристики	Значение характеристики
1	2	3
1.	Вид объекта недвижимости	здание
2.	Ранее присвоенный государственный учетный номер (инвентарный) здания, сооружения, объекта незавершенного строительства	-
3.	Кадастровый номер земельного участка (земельных участков), в границах которого (которых) расположены здание, сооружение, объект незавершенного строительства	42:21:0601004:240
4.	Уникальный учетный номер кадастрового квартала, в границах которого расположены здание, сооружение, объект незавершенного строительства	42:21:0601004
5.	Адрес здания, сооружения, объекта незавершенного строительства	-
5.1.	Сведения о местоположении здания, сооружения, объекта незавершенного строительства (при отсутствии адреса) в структурированном в соответствии с федеральной информационной адресной системой виде	-
5.2.	Дополнительные сведения о местоположении	-
6.	Иные сведения	-

3. Пояснения к сведениям об объекте недвижимости с кадастровым номером 42:21:0601004:874 :

1.	-

Описание местоположения зданий, сооружений, объектов незавершенного строительства на земельном участке

1. Сведения о характерных точках контура объекта недвижимости с кадастровым номером : 42:21:0601004:1257 :

Система координат МСК-42, зона 1 **Зона № 1**

Обозначение характерных точек контура	Содержатся в Едином государственном реестре недвижимости			Определены в ходе выполнения комплексных кадастровых работ			Метод определения координат	Формулы, примененные для расчета средней квадратической погрешности определения координат характерных точек (Mt), м, с подставленными в такие формулы значениями и итоговые (вычисленные) значения Mt, м
	Координаты, м		Радиус, м	Координаты, м		Радиус, м		
	X	Y	R	X	Y	R		
1	2	3	4	5	6	7	8	9
								-
н2822О	-	-	-	503624.24	1338021.54	-	-	-
н2823О	-	-	-	503622.89	1338028.22	-	-	-
н2824О	-	-	-	503610.04	1338025.71	-	-	-
н2825О	-	-	-	503611.35	1338019.09	-	-	-
н2822О	-	-	-	503624.24	1338021.54	-	-	-

2. Сведения о характеристиках объекта недвижимости с кадастровым номером : 42:21:0601004:1257 :

№ п/п	Наименование характеристики	Значение характеристики
1	2	3
1.	Вид объекта недвижимости	здание
2.	Ранее присвоенный государственный учетный номер (инвентарный) здания, сооружения, объекта незавершенного строительства	-
3.	Кадастровый номер земельного участка (земельных участков), в границах которого (которых) расположены здание, сооружение, объект незавершенного строительства	42:21:0601004:1309
4.	Уникальный учетный номер кадастрового квартала, в границах которого расположены здание, сооружение, объект незавершенного строительства	42:21:0601004
5.	Адрес здания, сооружения, объекта незавершенного строительства	-
5.1.	Сведения о местоположении здания, сооружения, объекта незавершенного строительства (при отсутствии адреса) в структурированном в соответствии с федеральной информационной адресной системой виде	-
5.2.	Дополнительные сведения о местоположении	-
6.	Иные сведения	-

3. Пояснения к сведениям об объекте недвижимости с кадастровым номером 42:21:0601004:1257 :

1.	-

Описание местоположения зданий, сооружений, объектов незавершенного строительства на земельном участке

1. Сведения о характерных точках контура объекта недвижимости с кадастровым номером : 42:21:0601004:882 :

Система координат МСК-42, зона 1 **Зона № 1**

Обозначение характерных точек контура	Содержатся в Едином государственном реестре недвижимости			Определены в ходе выполнения комплексных кадастровых работ			Метод определения координат	Формулы, примененные для расчета средней квадратической погрешности определения координат характерных точек (Mt), м, с подставленными в такие формулы значениями и итоговые (вычисленные) значения Mt, м
	Координаты, м		Радиус, м	Координаты, м		Радиус, м		
	X	Y	R	X	Y	R		
1	2	3	4	5	6	7	8	9
								-
н2973О	-	-	-	503992.09	1339879.59	-	-	-
н2974О	-	-	-	503996.48	1339885.01	-	-	-
н2975О	-	-	-	503996.82	1339884.78	-	-	-
н2976О	-	-	-	503998.78	1339887.35	-	-	-
н2977О	-	-	-	503998.53	1339887.53	-	-	-
н2978О	-	-	-	504001.49	1339890.82	-	-	-
н2979О	-	-	-	503992.59	1339898.50	-	-	-
н2980О	-	-	-	503984.13	1339888.40	-	-	-
н2981О	-	-	-	503988.19	1339884.62	-	-	-
н2982О	-	-	-	503987.43	1339883.66	-	-	-
н2983О	-	-	-	503987.74	1339883.38	-	-	-
н2984О	-	-	-	503987.79	1339882.16	-	-	-
н2985О	-	-	-	503990.41	1339879.78	-	-	-
н2986О	-	-	-	503991.79	1339879.86	-	-	-
н2973О	-	-	-	503992.09	1339879.59	-	-	-

2. Сведения о характеристиках объекта недвижимости с кадастровым номером : 42:21:0601004:882 :

№ п/п	Наименование характеристики	Значение характеристики
1	2	3
1.	Вид объекта недвижимости	объект незавершенного
2.	Ранее присвоенный государственный учетный номер (инвентарный) здания, сооружения, объекта незавершенного строительства	-
3.	Кадастровый номер земельного участка (земельных участков), в границах которого (которых) расположены здание, сооружение, объект незавершенного строительства	42:21:0601004:1308
4.	Уникальный учетный номер кадастрового квартала, в границах которого расположены здание, сооружение, объект незавершенного строительства	42:21:0601004
5.	Адрес здания, сооружения, объекта незавершенного строительства	-

2. Сведения о характеристиках объекта недвижимости с кадастровым номером : 42:21:0601004:882 :

№ п/п	Наименование характеристики	Значение характеристики
1	2	3
5.1.	Сведения о местоположении здания, сооружения, объекта незавершенного строительства (при отсутствии адреса) в структурированном в соответствии с федеральной информационной адресной системой виде	-
5.2.	Дополнительные сведения о местоположении	-
6.	Иные сведения	-

3. Пояснения к сведениям об объекте недвижимости с кадастровым номером 42:21:0601004:882 :

1.	-

Описание местоположения зданий, сооружений, объектов незавершенного строительства на земельном участке

1. Сведения о характерных точках контура объекта недвижимости с кадастровым номером : 42:21:0601004:883 :

Система координат МСК-42, зона 1 **Зона № 1**

Обозначение характерных точек контура	Содержатся в Едином государственном реестре недвижимости			Определены в ходе выполнения комплексных кадастровых работ			Метод определения координат	Формулы, примененные для расчета средней квадратической погрешности определения координат характерных точек (Mt), м, с подставленными в такие формулы значениями и итоговые (вычисленные) значения Mt, м
	Координаты, м		Радиус, м	Координаты, м		Радиус, м		
	X	Y	R	X	Y	R		
1	2	3	4	5	6	7	8	9
								-
н2987О	-	-	-	503883.73	1339754.04	-	-	-
н2988О	-	-	-	503888.07	1339759.22	-	-	-
н2989О	-	-	-	503888.39	1339758.95	-	-	-
н2990О	-	-	-	503890.45	1339761.34	-	-	-
н2991О	-	-	-	503890.15	1339761.61	-	-	-
н2992О	-	-	-	503893.06	1339764.99	-	-	-
н2993О	-	-	-	503884.16	1339772.71	-	-	-
н2994О	-	-	-	503875.51	1339762.60	-	-	-
н2995О	-	-	-	503879.87	1339758.82	-	-	-
н2996О	-	-	-	503879.01	1339757.85	-	-	-
н2997О	-	-	-	503879.24	1339757.65	-	-	-
н2998О	-	-	-	503879.44	1339756.31	-	-	-
н2999О	-	-	-	503882.16	1339753.96	-	-	-
н3000О	-	-	-	503883.57	1339754.15	-	-	-
н2987О	-	-	-	503883.73	1339754.04	-	-	-

2. Сведения о характеристиках объекта недвижимости с кадастровым номером : 42:21:0601004:883 :

№ п/п	Наименование характеристики	Значение характеристики
1	2	3
1.	Вид объекта недвижимости	объект незавершенного
2.	Ранее присвоенный государственный учетный номер (инвентарный) здания, сооружения, объекта незавершенного строительства	-
3.	Кадастровый номер земельного участка (земельных участков), в границах которого (которых) расположены здание, сооружение, объект незавершенного строительства	42:21:0601004:1387
4.	Уникальный учетный номер кадастрового квартала, в границах которого расположены здание, сооружение, объект незавершенного строительства	42:21:0601004
5.	Адрес здания, сооружения, объекта незавершенного строительства	-

2. Сведения о характеристиках объекта недвижимости с кадастровым номером : 42:21:0601004:883 :

№ п/п	Наименование характеристики	Значение характеристики
1	2	3
5.1.	Сведения о местоположении здания, сооружения, объекта незавершенного строительства (при отсутствии адреса) в структурированном в соответствии с федеральной информационной адресной системой виде	-
5.2.	Дополнительные сведения о местоположении	-
6.	Иные сведения	-

3. Пояснения к сведениям об объекте недвижимости с кадастровым номером 42:21:0601004:883 :

1.	-

Описание местоположения зданий, сооружений, объектов незавершенного строительства на земельном участке

1. Сведения о характерных точках контура объекта недвижимости с кадастровым номером : 42:21:0601004:884 :

Система координат МСК-42, зона 1 **Зона № 1**

Обозначение характерных точек контура	Содержатся в Едином государственном реестре недвижимости			Определены в ходе выполнения комплексных кадастровых работ			Метод определения координат	Формулы, примененные для расчета средней квадратической погрешности определения координат характерных точек (Mt), м, с подставленными в такие формулы значениями и итоговые (вычисленные) значения Mt, м
	Координаты, м		Радиус, м	Координаты, м		Радиус, м		
	X	Y	R	X	Y	R		
1	2	3	4	5	6	7	8	9
								-
н3001О	-	-	-	503956.24	1339917.18	-	-	-
н3002О	-	-	-	503955.80	1339917.58	-	-	-
н3003О	-	-	-	503953.54	1339915.10	-	-	-
н3004О	-	-	-	503953.92	1339914.80	-	-	-
н3005О	-	-	-	503950.79	1339911.13	-	-	-
н3006О	-	-	-	503958.48	1339904.70	-	-	-
н3007О	-	-	-	503958.79	1339905.07	-	-	-
н3008О	-	-	-	503959.91	1339905.10	-	-	-
н3009О	-	-	-	503961.27	1339906.59	-	-	-
н3010О	-	-	-	503961.31	1339907.95	-	-	-
н3011О	-	-	-	503961.66	1339908.44	-	-	-
н3012О	-	-	-	503961.96	1339908.24	-	-	-
н3013О	-	-	-	503963.16	1339909.84	-	-	-
н3014О	-	-	-	503963.37	1339910.15	-	-	-
н3015О	-	-	-	503963.75	1339910.68	-	-	-
н3016О	-	-	-	503963.24	1339911.07	-	-	-
н3017О	-	-	-	503964.29	1339912.52	-	-	-
н3018О	-	-	-	503964.29	1339913.55	-	-	-
н3019О	-	-	-	503965.21	1339914.52	-	-	-
н3020О	-	-	-	503958.61	1339920.21	-	-	-
н3001О	-	-	-	503956.24	1339917.18	-	-	-

2. Сведения о характеристиках объекта недвижимости с кадастровым номером : 42:21:0601004:884 :

№ п/п	Наименование характеристики	Значение характеристики
1	2	3
1.	Вид объекта недвижимости	объект незавершенного
2.	Ранее присвоенный государственный учетный номер (инвентарный) здания, сооружения, объекта незавершенного строительства	-

2. Сведения о характеристиках объекта недвижимости с кадастровым номером : 42:21:0601004:884 :

№ п/п	Наименование характеристики	Значение характеристики
1	2	3
3.	Кадастровый номер земельного участка (земельных участков), в границах которого (которых) расположены здание, сооружение, объект незавершенного строительства	42:21:0601004:1329
4.	Уникальный учетный номер кадастрового квартала, в границах которого расположены здание, сооружение, объект незавершенного строительства	42:21:0601004
5.	Адрес здания, сооружения, объекта незавершенного строительства	-
5.1.	Сведения о местоположении здания, сооружения, объекта незавершенного строительства (при отсутствии адреса) в структурированном в соответствии с федеральной информационной адресной системой виде	-
5.2.	Дополнительные сведения о местоположении	-
6.	Иные сведения	-

3. Пояснения к сведениям об объекте недвижимости с кадастровым номером 42:21:0601004:884 :

1.	-

Описание местоположения зданий, сооружений, объектов незавершенного строительства на земельном участке

1. Сведения о характерных точках контура объекта недвижимости с кадастровым номером : 42:21:0601004:886 :

Система координат МСК-42, зона 1 **Зона № 1**

Обозначение характерных точек контура	Содержатся в Едином государственном реестре недвижимости			Определены в ходе выполнения комплексных кадастровых работ			Метод определения координат	Формулы, примененные для расчета средней квадратической погрешности определения координат характерных точек (Mt), м, с подставленными в такие формулы значениями и итоговые (вычисленные) значения Mt, м
	Координаты, м		Радиус, м	Координаты, м		Радиус, м		
	X	Y	R	X	Y	R		
1	2	3	4	5	6	7	8	9
								-
н3021О	-	-	-	503876.34	1339809.37	-	-	-
н3022О	-	-	-	503876.64	1339809.57	-	-	-
н3023О	-	-	-	503881.94	1339815.92	-	-	-
н3024О	-	-	-	503883.84	1339814.52	-	-	-
н3025О	-	-	-	503886.49	1339817.62	-	-	-
н3026О	-	-	-	503882.04	1339821.67	-	-	-
н3027О	-	-	-	503881.04	1339820.32	-	-	-
н3028О	-	-	-	503876.09	1339824.72	-	-	-
н3029О	-	-	-	503868.44	1339815.97	-	-	-
н3021О	-	-	-	503876.34	1339809.37	-	-	-

2. Сведения о характеристиках объекта недвижимости с кадастровым номером : 42:21:0601004:886 :

№ п/п	Наименование характеристики	Значение характеристики
1	2	3
1.	Вид объекта недвижимости	объект незавершенного
2.	Ранее присвоенный государственный учетный номер (инвентарный) здания, сооружения, объекта незавершенного строительства	-
3.	Кадастровый номер земельного участка (земельных участков), в границах которого (которых) расположены здание, сооружение, объект незавершенного строительства	-
4.	Уникальный учетный номер кадастрового квартала, в границах которого расположены здание, сооружение, объект незавершенного строительства	42:21:0601004
5.	Адрес здания, сооружения, объекта незавершенного строительства	-
5.1.	Сведения о местоположении здания, сооружения, объекта незавершенного строительства (при отсутствии адреса) в структурированном в соответствии с федеральной информационной адресной системой виде	-
5.2.	Дополнительные сведения о местоположении	-
6.	Иные сведения	-

3. Пояснения к сведениям об объекте недвижимости с кадастровым номером 42:21:0601004:886 :	
1.	-

Описание местоположения зданий, сооружений, объектов незавершенного строительства на земельном участке

1. Сведения о характерных точках контура объекта недвижимости с кадастровым номером : 42:21:0601004:887 :

Система координат МСК-42, зона 1 **Зона № 1**

Обозначение характерных точек контура	Содержатся в Едином государственном реестре недвижимости			Определены в ходе выполнения комплексных кадастровых работ			Метод определения координат	Формулы, примененные для расчета средней квадратической погрешности определения координат характерных точек (Mt), м, с подставленными в такие формулы значениями и итоговые (вычисленные) значения Mt, м
	Координаты, м		Радиус, м	Координаты, м		Радиус, м		
	X	Y	R	X	Y	R		
1	2	3	4	5	6	7	8	9
								-
н3030О	-	-	-	503950.86	1339834.82	-	-	-
н3031О	-	-	-	503953.44	1339838.08	-	-	-
н3032О	-	-	-	503953.88	1339837.70	-	-	-
н3033О	-	-	-	503955.90	1339840.02	-	-	-
н3034О	-	-	-	503955.60	1339840.30	-	-	-
н3035О	-	-	-	503958.76	1339843.90	-	-	-
н3036О	-	-	-	503951.22	1339850.38	-	-	-
н3037О	-	-	-	503950.84	1339850.06	-	-	-
н3038О	-	-	-	503949.54	1339849.86	-	-	-
н3039О	-	-	-	503948.30	1339848.30	-	-	-
н3040О	-	-	-	503948.28	1339847.06	-	-	-
н3041О	-	-	-	503946.00	1339844.36	-	-	-
н3042О	-	-	-	503946.84	1339843.54	-	-	-
н3043О	-	-	-	503944.36	1339840.64	-	-	-
н3030О	-	-	-	503950.86	1339834.82	-	-	-

2. Сведения о характеристиках объекта недвижимости с кадастровым номером : 42:21:0601004:887 :

№ п/п	Наименование характеристики	Значение характеристики
1	2	3
1.	Вид объекта недвижимости	объект незавершенного
2.	Ранее присвоенный государственный учетный номер (инвентарный) здания, сооружения, объекта незавершенного строительства	-
3.	Кадастровый номер земельного участка (земельных участков), в границах которого (которых) расположены здание, сооружение, объект незавершенного строительства	-
4.	Уникальный учетный номер кадастрового квартала, в границах которого расположены здание, сооружение, объект незавершенного строительства	42:21:0601004
5.	Адрес здания, сооружения, объекта незавершенного строительства	-

2. Сведения о характеристиках объекта недвижимости с кадастровым номером : 42:21:0601004:887 :

№ п/п	Наименование характеристики	Значение характеристики
1	2	3
5.1.	Сведения о местоположении здания, сооружения, объекта незавершенного строительства (при отсутствии адреса) в структурированном в соответствии с федеральной информационной адресной системой виде	-
5.2.	Дополнительные сведения о местоположении	-
6.	Иные сведения	-

3. Пояснения к сведениям об объекте недвижимости с кадастровым номером 42:21:0601004:887 :

1.	-

Описание местоположения зданий, сооружений, объектов незавершенного строительства на земельном участке

1. Сведения о характерных точках контура объекта недвижимости с кадастровым номером : 42:21:0601004:889 :

Система координат МСК-42, зона 1 **Зона № 1**

Обозначение характерных точек контура	Содержатся в Едином государственном реестре недвижимости			Определены в ходе выполнения комплексных кадастровых работ			Метод определения координат	Формулы, примененные для расчета средней квадратической погрешности определения координат характерных точек (Mt), м, с подставленными в такие формулы значениями и итоговые (вычисленные) значения Mt, м
	Координаты, м		Радиус, м	Координаты, м		Радиус, м		
	X	Y	R	X	Y	R		
1	2	3	4	5	6	7	8	9
								-
н3044О	-	-	-	504064.19	1339782.97	-	-	-
н3045О	-	-	-	504061.59	1339779.95	-	-	-
н3046О	-	-	-	504068.13	1339774.33	-	-	-
н3047О	-	-	-	504070.71	1339777.33	-	-	-
н3048О	-	-	-	504070.97	1339777.08	-	-	-
н3049О	-	-	-	504073.15	1339779.57	-	-	-
н3050О	-	-	-	504072.89	1339779.84	-	-	-
н3051О	-	-	-	504076.05	1339783.49	-	-	-
н3052О	-	-	-	504068.43	1339789.97	-	-	-
н3053О	-	-	-	504068.02	1339789.49	-	-	-
н3054О	-	-	-	504066.70	1339789.44	-	-	-
н3055О	-	-	-	504065.50	1339787.93	-	-	-
н3056О	-	-	-	504065.55	1339786.61	-	-	-
н3057О	-	-	-	504063.17	1339783.83	-	-	-
н3044О	-	-	-	504064.19	1339782.97	-	-	-

2. Сведения о характеристиках объекта недвижимости с кадастровым номером : 42:21:0601004:889 :

№ п/п	Наименование характеристики	Значение характеристики
1	2	3
1.	Вид объекта недвижимости	объект незавершенного
2.	Ранее присвоенный государственный учетный номер (инвентарный) здания, сооружения, объекта незавершенного строительства	-
3.	Кадастровый номер земельного участка (земельных участков), в границах которого (которых) расположены здание, сооружение, объект незавершенного строительства	-
4.	Уникальный учетный номер кадастрового квартала, в границах которого расположены здание, сооружение, объект незавершенного строительства	42:21:0601004
5.	Адрес здания, сооружения, объекта незавершенного строительства	-

2. Сведения о характеристиках объекта недвижимости с кадастровым номером : 42:21:0601004:889 :

№ п/п	Наименование характеристики	Значение характеристики
1	2	3
5.1.	Сведения о местоположении здания, сооружения, объекта незавершенного строительства (при отсутствии адреса) в структурированном в соответствии с федеральной информационной адресной системой виде	-
5.2.	Дополнительные сведения о местоположении	-
6.	Иные сведения	-

3. Пояснения к сведениям об объекте недвижимости с кадастровым номером 42:21:0601004:889 :

1.	-

Описание местоположения зданий, сооружений, объектов незавершенного строительства на земельном участке

1. Сведения о характерных точках контура объекта недвижимости с кадастровым номером : 42:21:0601004:890 :

Система координат МСК-42, зона 1 **Зона № 1**

Обозначение характерных точек контура	Содержатся в Едином государственном реестре недвижимости			Определены в ходе выполнения комплексных кадастровых работ			Метод определения координат	Формулы, примененные для расчета средней квадратической погрешности определения координат характерных точек (Mt), м, с подставленными в такие формулы значениями и итоговые (вычисленные) значения Mt, м
	Координаты, м		Радиус, м	Координаты, м		Радиус, м		
	X	Y	R	X	Y	R		
1	2	3	4	5	6	7	8	9
								-
н3058О	-	-	-	503999.20	1339755.67	-	-	-
н3059О	-	-	-	504004.80	1339762.27	-	-	-
н3060О	-	-	-	504003.20	1339763.63	-	-	-
н3061О	-	-	-	504006.12	1339766.95	-	-	-
н3062О	-	-	-	504003.38	1339769.33	-	-	-
н3063О	-	-	-	504003.64	1339770.01	-	-	-
н3064О	-	-	-	504003.42	1339771.49	-	-	-
н3065О	-	-	-	504000.80	1339773.79	-	-	-
н3066О	-	-	-	503999.16	1339773.75	-	-	-
н3067О	-	-	-	503994.82	1339768.71	-	-	-
н3068О	-	-	-	503994.46	1339768.93	-	-	-
н3069О	-	-	-	503992.38	1339766.51	-	-	-
н3070О	-	-	-	503992.56	1339766.31	-	-	-
н3071О	-	-	-	503990.04	1339763.22	-	-	-
н3072О	-	-	-	503994.56	1339759.28	-	-	-
н3073О	-	-	-	503994.78	1339759.44	-	-	-
н3058О	-	-	-	503999.20	1339755.67	-	-	-

2. Сведения о характеристиках объекта недвижимости с кадастровым номером : 42:21:0601004:890 :

№ п/п	Наименование характеристики	Значение характеристики
1	2	3
1.	Вид объекта недвижимости	объект незавершенного
2.	Ранее присвоенный государственный учетный номер (инвентарный) здания, сооружения, объекта незавершенного строительства	-
3.	Кадастровый номер земельного участка (земельных участков), в границах которого (которых) расположены здание, сооружение, объект незавершенного строительства	-
4.	Уникальный учетный номер кадастрового квартала, в границах которого расположены здание, сооружение, объект незавершенного строительства	42:21:0601004

2. Сведения о характеристиках объекта недвижимости с кадастровым номером : 42:21:0601004:890 :

№ п/п	Наименование характеристики	Значение характеристики
1	2	3
5.	Адрес здания, сооружения, объекта незавершенного строительства	-
5.1.	Сведения о местоположении здания, сооружения, объекта незавершенного строительства (при отсутствии адреса) в структурированном в соответствии с федеральной информационной адресной системой виде	-
5.2.	Дополнительные сведения о местоположении	-
6.	Иные сведения	-

3. Пояснения к сведениям об объекте недвижимости с кадастровым номером 42:21:0601004:890 :

1.	-

Описание местоположения зданий, сооружений, объектов незавершенного строительства на земельном участке

1. Сведения о характерных точках контура объекта недвижимости с кадастровым номером : 42:21:0601004:891 :

Система координат МСК-42, зона 1 **Зона № 1**

Обозначение характерных точек контура	Содержатся в Едином государственном реестре недвижимости			Определены в ходе выполнения комплексных кадастровых работ			Метод определения координат	Формулы, примененные для расчета средней квадратической погрешности определения координат характерных точек (Mt), м, с подставленными в такие формулы значениями и итоговые (вычисленные) значения Mt, м
	Координаты, м		Радиус, м	Координаты, м		Радиус, м		
	X	Y	R	X	Y	R		
1	2	3	4	5	6	7	8	9
								-
н3074О	-	-	-	504090.58	1339683.54	-	-	-
н3075О	-	-	-	504099.54	1339675.86	-	-	-
н3076О	-	-	-	504108.28	1339685.86	-	-	-
н3077О	-	-	-	504103.84	1339689.78	-	-	-
н3078О	-	-	-	504104.80	1339690.74	-	-	-
н3079О	-	-	-	504104.44	1339691.04	-	-	-
н3080О	-	-	-	504104.29	1339692.19	-	-	-
н3081О	-	-	-	504101.63	1339694.49	-	-	-
н3082О	-	-	-	504100.50	1339694.40	-	-	-
н3083О	-	-	-	504100.18	1339694.68	-	-	-
н3084О	-	-	-	504095.61	1339689.42	-	-	-
н3085О	-	-	-	504095.31	1339689.67	-	-	-
н3086О	-	-	-	504093.23	1339687.22	-	-	-
н3087О	-	-	-	504093.53	1339686.96	-	-	-
н3074О	-	-	-	504090.58	1339683.54	-	-	-

2. Сведения о характеристиках объекта недвижимости с кадастровым номером : 42:21:0601004:891 :

№ п/п	Наименование характеристики	Значение характеристики
1	2	3
1.	Вид объекта недвижимости	объект незавершенного
2.	Ранее присвоенный государственный учетный номер (инвентарный) здания, сооружения, объекта незавершенного строительства	-
3.	Кадастровый номер земельного участка (земельных участков), в границах которого (которых) расположены здание, сооружение, объект незавершенного строительства	42:21:0601004:1024
4.	Уникальный учетный номер кадастрового квартала, в границах которого расположены здание, сооружение, объект незавершенного строительства	42:21:0601004
5.	Адрес здания, сооружения, объекта незавершенного строительства	-

2. Сведения о характеристиках объекта недвижимости с кадастровым номером : 42:21:0601004:891 :

№ п/п	Наименование характеристики	Значение характеристики
1	2	3
5.1.	Сведения о местоположении здания, сооружения, объекта незавершенного строительства (при отсутствии адреса) в структурированном в соответствии с федеральной информационной адресной системой виде	-
5.2.	Дополнительные сведения о местоположении	-
6.	Иные сведения	-

3. Пояснения к сведениям об объекте недвижимости с кадастровым номером 42:21:0601004:891 :

1.	-

Описание местоположения зданий, сооружений, объектов незавершенного строительства на земельном участке

1. Сведения о характерных точках контура объекта недвижимости с кадастровым номером : 42:21:0601004:892 :

Система координат МСК-42, зона 1 **Зона № 1**

Обозначение характерных точек контура	Содержатся в Едином государственном реестре недвижимости			Определены в ходе выполнения комплексных кадастровых работ			Метод определения координат	Формулы, примененные для расчета средней квадратической погрешности определения координат характерных точек (Mt), м, с подставленными в такие формулы значениями и итоговые (вычисленные) значения Mt, м
	Координаты, м		Радиус, м	Координаты, м		Радиус, м		
	X	Y	R	X	Y	R		
1	2	3	4	5	6	7	8	9
								-
н3088О	-	-	-	503907.24	1339781.19	-	-	-
н3089О	-	-	-	503907.26	1339781.21	-	-	-
н3090О	-	-	-	503911.66	1339786.45	-	-	-
н3091О	-	-	-	503911.96	1339786.21	-	-	-
н3092О	-	-	-	503914.06	1339788.74	-	-	-
н3093О	-	-	-	503913.83	1339788.96	-	-	-
н3094О	-	-	-	503916.46	1339791.87	-	-	-
н3095О	-	-	-	503907.54	1339799.67	-	-	-
н3096О	-	-	-	503901.72	1339793.05	-	-	-
н3097О	-	-	-	503903.18	1339791.61	-	-	-
н3098О	-	-	-	503900.32	1339788.25	-	-	-
н3099О	-	-	-	503903.08	1339785.81	-	-	-
н3100О	-	-	-	503902.58	1339785.17	-	-	-
н3088О	-	-	-	503907.24	1339781.19	-	-	-

2. Сведения о характеристиках объекта недвижимости с кадастровым номером : 42:21:0601004:892 :

№ п/п	Наименование характеристики	Значение характеристики
1	2	3
1.	Вид объекта недвижимости	объект незавершенного
2.	Ранее присвоенный государственный учетный номер (инвентарный) здания, сооружения, объекта незавершенного строительства	-
3.	Кадастровый номер земельного участка (земельных участков), в границах которого (которых) расположены здание, сооружение, объект незавершенного строительства	-
4.	Уникальный учетный номер кадастрового квартала, в границах которого расположены здание, сооружение, объект незавершенного строительства	42:21:0601004
5.	Адрес здания, сооружения, объекта незавершенного строительства	-

2. Сведения о характеристиках объекта недвижимости с кадастровым номером : 42:21:0601004:892 :

№ п/п	Наименование характеристики	Значение характеристики
1	2	3
5.1.	Сведения о местоположении здания, сооружения, объекта незавершенного строительства (при отсутствии адреса) в структурированном в соответствии с федеральной информационной адресной системой виде	-
5.2.	Дополнительные сведения о местоположении	-
6.	Иные сведения	-

3. Пояснения к сведениям об объекте недвижимости с кадастровым номером 42:21:0601004:892 :

1.	-

Описание местоположения зданий, сооружений, объектов незавершенного строительства на земельном участке

1. Сведения о характерных точках контура объекта недвижимости с кадастровым номером : 42:21:0601004:893 :

Система координат МСК-42, зона 1 **Зона № 1**

Обозначение характерных точек контура	Содержатся в Едином государственном реестре недвижимости			Определены в ходе выполнения комплексных кадастровых работ			Метод определения координат	Формулы, примененные для расчета средней квадратической погрешности определения координат характерных точек (Mt), м, с подставленными в такие формулы значениями и итоговые (вычисленные) значения Mt, м
	Координаты, м		Радиус, м	Координаты, м		Радиус, м		
	X	Y	R	X	Y	R		
1	2	3	4	5	6	7	8	9
								-
н3101О	-	-	-	503830.08	1339755.62	-	-	-
н3102О	-	-	-	503830.38	1339755.95	-	-	-
н3103О	-	-	-	503831.54	1339756.09	-	-	-
н3104О	-	-	-	503832.93	1339757.70	-	-	-
н3105О	-	-	-	503832.82	1339758.89	-	-	-
н3106О	-	-	-	503833.17	1339759.24	-	-	-
н3107О	-	-	-	503835.53	1339762.08	-	-	-
н3108О	-	-	-	503837.13	1339760.70	-	-	-
н3109О	-	-	-	503839.85	1339763.72	-	-	-
н3110О	-	-	-	503835.47	1339767.66	-	-	-
н3111О	-	-	-	503834.71	1339766.88	-	-	-
н3112О	-	-	-	503832.37	1339768.98	-	-	-
н3113О	-	-	-	503832.07	1339768.70	-	-	-
н3114О	-	-	-	503829.59	1339770.94	-	-	-
н3115О	-	-	-	503822.09	1339762.36	-	-	-
н3101О	-	-	-	503830.08	1339755.62	-	-	-

2. Сведения о характеристиках объекта недвижимости с кадастровым номером : 42:21:0601004:893 :

№ п/п	Наименование характеристики	Значение характеристики
1	2	3
1.	Вид объекта недвижимости	объект незавершенного
2.	Ранее присвоенный государственный учетный номер (инвентарный) здания, сооружения, объекта незавершенного строительства	-
3.	Кадастровый номер земельного участка (земельных участков), в границах которого (которых) расположены здание, сооружение, объект незавершенного строительства	42:21:0601004:1003
4.	Уникальный учетный номер кадастрового квартала, в границах которого расположены здание, сооружение, объект незавершенного строительства	42:21:0601004

2. Сведения о характеристиках объекта недвижимости с кадастровым номером : 42:21:0601004:893 :

№ п/п	Наименование характеристики	Значение характеристики
1	2	3
5.	Адрес здания, сооружения, объекта незавершенного строительства	-
5.1.	Сведения о местоположении здания, сооружения, объекта незавершенного строительства (при отсутствии адреса) в структурированном в соответствии с федеральной информационной адресной системой виде	-
5.2.	Дополнительные сведения о местоположении	-
6.	Иные сведения	-

3. Пояснения к сведениям об объекте недвижимости с кадастровым номером 42:21:0601004:893 :

1.	-

Описание местоположения зданий, сооружений, объектов незавершенного строительства на земельном участке

1. Сведения о характерных точках контура объекта недвижимости с кадастровым номером : 42:21:0601004:894 :

Система координат МСК-42, зона 1 **Зона № 1**

Обозначение характерных точек контура	Содержатся в Едином государственном реестре недвижимости			Определены в ходе выполнения комплексных кадастровых работ			Метод определения координат	Формулы, примененные для расчета средней квадратической погрешности определения координат характерных точек (Mt), м, с подставленными в такие формулы значениями и итоговые (вычисленные) значения Mt, м
	Координаты, м		Радиус, м	Координаты, м		Радиус, м		
	X	Y	R	X	Y	R		
1	2	3	4	5	6	7	8	9
								-
н3116О	-	-	-	504037.45	1339800.16	-	-	-
н3117О	-	-	-	504043.05	1339806.76	-	-	-
н3118О	-	-	-	504041.45	1339808.12	-	-	-
н3119О	-	-	-	504044.37	1339811.44	-	-	-
н3120О	-	-	-	504041.63	1339813.82	-	-	-
н3121О	-	-	-	504041.89	1339814.50	-	-	-
н3122О	-	-	-	504041.67	1339815.98	-	-	-
н3123О	-	-	-	504039.05	1339818.28	-	-	-
н3124О	-	-	-	504037.41	1339818.24	-	-	-
н3125О	-	-	-	504033.07	1339813.20	-	-	-
н3126О	-	-	-	504032.71	1339813.42	-	-	-
н3127О	-	-	-	504030.63	1339811.00	-	-	-
н3128О	-	-	-	504030.81	1339810.80	-	-	-
н3129О	-	-	-	504028.29	1339807.71	-	-	-
н3130О	-	-	-	504032.81	1339803.77	-	-	-
н3131О	-	-	-	504033.03	1339803.93	-	-	-
н3116О	-	-	-	504037.45	1339800.16	-	-	-

2. Сведения о характеристиках объекта недвижимости с кадастровым номером : 42:21:0601004:894 :

№ п/п	Наименование характеристики	Значение характеристики
1	2	3
1.	Вид объекта недвижимости	объект незавершенного
2.	Ранее присвоенный государственный учетный номер (инвентарный) здания, сооружения, объекта незавершенного строительства	-
3.	Кадастровый номер земельного участка (земельных участков), в границах которого (которых) расположены здание, сооружение, объект незавершенного строительства	-
4.	Уникальный учетный номер кадастрового квартала, в границах которого расположены здание, сооружение, объект незавершенного строительства	42:21:0601004

2. Сведения о характеристиках объекта недвижимости с кадастровым номером : 42:21:0601004:894 :

№ п/п	Наименование характеристики	Значение характеристики
1	2	3
5.	Адрес здания, сооружения, объекта незавершенного строительства	-
5.1.	Сведения о местоположении здания, сооружения, объекта незавершенного строительства (при отсутствии адреса) в структурированном в соответствии с федеральной информационной адресной системой виде	-
5.2.	Дополнительные сведения о местоположении	-
6.	Иные сведения	-

3. Пояснения к сведениям об объекте недвижимости с кадастровым номером 42:21:0601004:894 :

1.	-

Описание местоположения зданий, сооружений, объектов незавершенного строительства на земельном участке

1. Сведения о характерных точках контура объекта недвижимости с кадастровым номером : 42:21:0601004:895 :

Система координат МСК-42, зона 1 **Зона № 1**

Обозначение характерных точек контура	Содержатся в Едином государственном реестре недвижимости			Определены в ходе выполнения комплексных кадастровых работ			Метод определения координат	Формулы, примененные для расчета средней квадратической погрешности определения координат характерных точек (Mt), м, с подставленными в такие формулы значениями и итоговые (вычисленные) значения Mt, м
	Координаты, м		Радиус, м	Координаты, м		Радиус, м		
	X	Y	R	X	Y	R		
1	2	3	4	5	6	7	8	9
								-
н3132О	-	-	-	503924.05	1339864.67	-	-	-
н3133О	-	-	-	503929.79	1339871.47	-	-	-
н3134О	-	-	-	503928.47	1339872.65	-	-	-
н3135О	-	-	-	503931.25	1339876.23	-	-	-
н3136О	-	-	-	503928.41	1339878.69	-	-	-
н3137О	-	-	-	503929.41	1339879.85	-	-	-
н3138О	-	-	-	503925.85	1339883.03	-	-	-
н3139О	-	-	-	503924.55	1339882.91	-	-	-
н3140О	-	-	-	503924.17	1339883.17	-	-	-
н3141О	-	-	-	503919.93	1339877.97	-	-	-
н3142О	-	-	-	503919.61	1339878.23	-	-	-
н3143О	-	-	-	503917.51	1339875.81	-	-	-
н3144О	-	-	-	503917.75	1339875.61	-	-	-
н3145О	-	-	-	503915.19	1339872.43	-	-	-
н3132О	-	-	-	503924.05	1339864.67	-	-	-

2. Сведения о характеристиках объекта недвижимости с кадастровым номером : 42:21:0601004:895 :

№ п/п	Наименование характеристики	Значение характеристики
1	2	3
1.	Вид объекта недвижимости	объект незавершенного
2.	Ранее присвоенный государственный учетный номер (инвентарный) здания, сооружения, объекта незавершенного строительства	-
3.	Кадастровый номер земельного участка (земельных участков), в границах которого (которых) расположены здание, сооружение, объект незавершенного строительства	42:21:0601004:1397
4.	Уникальный учетный номер кадастрового квартала, в границах которого расположены здание, сооружение, объект незавершенного строительства	42:21:0601004
5.	Адрес здания, сооружения, объекта незавершенного строительства	-

2. Сведения о характеристиках объекта недвижимости с кадастровым номером : 42:21:0601004:895 :

№ п/п	Наименование характеристики	Значение характеристики
1	2	3
5.1.	Сведения о местоположении здания, сооружения, объекта незавершенного строительства (при отсутствии адреса) в структурированном в соответствии с федеральной информационной адресной системой виде	-
5.2.	Дополнительные сведения о местоположении	-
6.	Иные сведения	-

3. Пояснения к сведениям об объекте недвижимости с кадастровым номером 42:21:0601004:895 :

1.	-

Описание местоположения зданий, сооружений, объектов незавершенного строительства на земельном участке

1. Сведения о характерных точках контура объекта недвижимости с кадастровым номером : 42:21:0601004:896 :

Система координат МСК-42, зона 1 **Зона № 1**

Обозначение характерных точек контура	Содержатся в Едином государственном реестре недвижимости			Определены в ходе выполнения комплексных кадастровых работ			Метод определения координат	Формулы, примененные для расчета средней квадратической погрешности определения координат характерных точек (Mt), м, с подставленными в такие формулы значениями и итоговые (вычисленные) значения Mt, м
	Координаты, м		Радиус, м	Координаты, м		Радиус, м		
	X	Y	R	X	Y	R		
1	2	3	4	5	6	7	8	9
								-
н3146О	-	-	-	503796.11	1339717.62	-	-	-
н3147О	-	-	-	503798.66	1339720.56	-	-	-
н3148О	-	-	-	503799.31	1339720.05	-	-	-
н3149О	-	-	-	503802.33	1339723.39	-	-	-
н3150О	-	-	-	503803.42	1339723.38	-	-	-
н3151О	-	-	-	503804.64	1339724.68	-	-	-
н3152О	-	-	-	503804.51	1339726.08	-	-	-
н3153О	-	-	-	503804.92	1339726.59	-	-	-
н3154О	-	-	-	503802.18	1339728.95	-	-	-
н3155О	-	-	-	503802.57	1339729.34	-	-	-
н3156О	-	-	-	503800.02	1339731.55	-	-	-
н3157О	-	-	-	503799.60	1339731.16	-	-	-
н3158О	-	-	-	503796.11	1339734.17	-	-	-
н3159О	-	-	-	503789.43	1339726.41	-	-	-
н3160О	-	-	-	503793.16	1339723.32	-	-	-
н3161О	-	-	-	503791.65	1339721.55	-	-	-
н3146О	-	-	-	503796.11	1339717.62	-	-	-

2. Сведения о характеристиках объекта недвижимости с кадастровым номером : 42:21:0601004:896 :

№ п/п	Наименование характеристики	Значение характеристики
1	2	3
1.	Вид объекта недвижимости	объект незавершенного
2.	Ранее присвоенный государственный учетный номер (инвентарный) здания, сооружения, объекта незавершенного строительства	-
3.	Кадастровый номер земельного участка (земельных участков), в границах которого (которых) расположены здание, сооружение, объект незавершенного строительства	42:21:0601004:1005
4.	Уникальный учетный номер кадастрового квартала, в границах которого расположены здание, сооружение, объект незавершенного строительства	42:21:0601004

2. Сведения о характеристиках объекта недвижимости с кадастровым номером : 42:21:0601004:896 :

№ п/п	Наименование характеристики	Значение характеристики
1	2	3
5.	Адрес здания, сооружения, объекта незавершенного строительства	-
5.1.	Сведения о местоположении здания, сооружения, объекта незавершенного строительства (при отсутствии адреса) в структурированном в соответствии с федеральной информационной адресной системой виде	-
5.2.	Дополнительные сведения о местоположении	-
6.	Иные сведения	-

3. Пояснения к сведениям об объекте недвижимости с кадастровым номером 42:21:0601004:896 :

1.	-

Описание местоположения зданий, сооружений, объектов незавершенного строительства на земельном участке

1. Сведения о характерных точках контура объекта недвижимости с кадастровым номером : 42:21:0601004:897 :

Система координат МСК-42, зона 1 **Зона № 1**

Обозначение характерных точек контура	Содержатся в Едином государственном реестре недвижимости			Определены в ходе выполнения комплексных кадастровых работ			Метод определения координат	Формулы, примененные для расчета средней квадратической погрешности определения координат характерных точек (Mt), м, с подставленными в такие формулы значениями и итоговые (вычисленные) значения Mt, м
	Координаты, м		Радиус, м	Координаты, м		Радиус, м		
	X	Y	R	X	Y	R		
1	2	3	4	5	6	7	8	9
								-
н3162О	-	-	-	504084.84	1339808.89	-	-	-
н3163О	-	-	-	504089.11	1339805.23	-	-	-
н3164О	-	-	-	504088.61	1339804.63	-	-	-
н3165О	-	-	-	504088.94	1339803.07	-	-	-
н3166О	-	-	-	504091.70	1339800.75	-	-	-
н3167О	-	-	-	504093.68	1339801.06	-	-	-
н3168О	-	-	-	504102.25	1339811.09	-	-	-
н3169О	-	-	-	504093.27	1339818.76	-	-	-
н3162О	-	-	-	504084.84	1339808.89	-	-	-

2. Сведения о характеристиках объекта недвижимости с кадастровым номером : 42:21:0601004:897 :

№ п/п	Наименование характеристики	Значение характеристики
1	2	3
1.	Вид объекта недвижимости	объект незавершенного
2.	Ранее присвоенный государственный учетный номер (инвентарный) здания, сооружения, объекта незавершенного строительства	-
3.	Кадастровый номер земельного участка (земельных участков), в границах которого (которых) расположены здание, сооружение, объект незавершенного строительства	42:21:0601004:1232
4.	Уникальный учетный номер кадастрового квартала, в границах которого расположены здание, сооружение, объект незавершенного строительства	42:21:0601004
5.	Адрес здания, сооружения, объекта незавершенного строительства	-
5.1.	Сведения о местоположении здания, сооружения, объекта незавершенного строительства (при отсутствии адреса) в структурированном в соответствии с федеральной информационной адресной системой виде	-
5.2.	Дополнительные сведения о местоположении	-
6.	Иные сведения	-

3. Пояснения к сведениям об объекте недвижимости с кадастровым номером 42:21:0601004:897 :	
1.	-

Описание местоположения зданий, сооружений, объектов незавершенного строительства на земельном участке

1. Сведения о характерных точках контура объекта недвижимости с кадастровым номером : 42:21:0601004:898 :

Система координат МСК-42, зона 1 **Зона № 1**

Обозначение характерных точек контура	Содержатся в Едином государственном реестре недвижимости			Определены в ходе выполнения комплексных кадастровых работ			Метод определения координат	Формулы, примененные для расчета средней квадратической погрешности определения координат характерных точек (Mt), м, с подставленными в такие формулы значениями и итоговые (вычисленные) значения Mt, м
	Координаты, м		Радиус, м	Координаты, м		Радиус, м		
	X	Y	R	X	Y	R		
1	2	3	4	5	6	7	8	9
								-
н3170О	-	-	-	503936.28	1339816.94	-	-	-
н3171О	-	-	-	503937.62	1339817.01	-	-	-
н3172О	-	-	-	503937.79	1339816.87	-	-	-
н3173О	-	-	-	503942.19	1339821.97	-	-	-
н3174О	-	-	-	503942.45	1339821.78	-	-	-
н3175О	-	-	-	503944.59	1339824.25	-	-	-
н3176О	-	-	-	503944.34	1339824.46	-	-	-
н3177О	-	-	-	503946.93	1339827.42	-	-	-
н3178О	-	-	-	503938.15	1339835.06	-	-	-
н3179О	-	-	-	503932.35	1339828.54	-	-	-
н3180О	-	-	-	503933.81	1339827.10	-	-	-
н3181О	-	-	-	503930.99	1339823.82	-	-	-
н3182О	-	-	-	503933.69	1339821.28	-	-	-
н3183О	-	-	-	503933.24	1339820.80	-	-	-
н3184О	-	-	-	503933.50	1339820.62	-	-	-
н3185О	-	-	-	503933.55	1339819.30	-	-	-
н3170О	-	-	-	503936.28	1339816.94	-	-	-

2. Сведения о характеристиках объекта недвижимости с кадастровым номером : 42:21:0601004:898 :

№ п/п	Наименование характеристики	Значение характеристики
1	2	3
1.	Вид объекта недвижимости	объект незавершенного
2.	Ранее присвоенный государственный учетный номер (инвентарный) здания, сооружения, объекта незавершенного строительства	-
3.	Кадастровый номер земельного участка (земельных участков), в границах которого (которых) расположены здание, сооружение, объект незавершенного строительства	-
4.	Уникальный учетный номер кадастрового квартала, в границах которого расположены здание, сооружение, объект незавершенного строительства	42:21:0601004

2. Сведения о характеристиках объекта недвижимости с кадастровым номером : 42:21:0601004:898 :

№ п/п	Наименование характеристики	Значение характеристики
1	2	3
5.	Адрес здания, сооружения, объекта незавершенного строительства	-
5.1.	Сведения о местоположении здания, сооружения, объекта незавершенного строительства (при отсутствии адреса) в структурированном в соответствии с федеральной информационной адресной системой виде	-
5.2.	Дополнительные сведения о местоположении	-
6.	Иные сведения	-

3. Пояснения к сведениям об объекте недвижимости с кадастровым номером 42:21:0601004:898 :

1.	-

Описание местоположения зданий, сооружений, объектов незавершенного строительства на земельном участке

1. Сведения о характерных точках контура объекта недвижимости с кадастровым номером : 42:21:0601004:899 :

Система координат МСК-42, зона 1 **Зона № 1**

Обозначение характерных точек контура	Содержатся в Едином государственном реестре недвижимости			Определены в ходе выполнения комплексных кадастровых работ			Метод определения координат	Формулы, примененные для расчета средней квадратической погрешности определения координат характерных точек (Mt), м, с подставленными в такие формулы значениями и итоговые (вычисленные) значения Mt, м
	Координаты, м		Радиус, м	Координаты, м		Радиус, м		
	X	Y	R	X	Y	R		
1	2	3	4	5	6	7	8	9
								-
н3186О	-	-	-	503862.19	1339731.95	-	-	-
н3187О	-	-	-	503864.82	1339735.01	-	-	-
н3188О	-	-	-	503865.16	1339734.74	-	-	-
н3189О	-	-	-	503867.25	1339737.23	-	-	-
н3190О	-	-	-	503866.92	1339737.47	-	-	-
н3191О	-	-	-	503870.08	1339740.99	-	-	-
н3192О	-	-	-	503862.48	1339747.45	-	-	-
н3193О	-	-	-	503862.16	1339747.01	-	-	-
н3194О	-	-	-	503860.82	1339746.91	-	-	-
н3195О	-	-	-	503859.56	1339745.39	-	-	-
н3196О	-	-	-	503859.58	1339744.03	-	-	-
н3197О	-	-	-	503857.32	1339741.45	-	-	-
н3198О	-	-	-	503858.18	1339740.61	-	-	-
н3199О	-	-	-	503855.70	1339737.69	-	-	-
н3186О	-	-	-	503862.19	1339731.95	-	-	-

2. Сведения о характеристиках объекта недвижимости с кадастровым номером : 42:21:0601004:899 :

№ п/п	Наименование характеристики	Значение характеристики
1	2	3
1.	Вид объекта недвижимости	объект незавершенного
2.	Ранее присвоенный государственный учетный номер (инвентарный) здания, сооружения, объекта незавершенного строительства	-
3.	Кадастровый номер земельного участка (земельных участков), в границах которого (которых) расположены здание, сооружение, объект незавершенного строительства	42:21:0601004:1383
4.	Уникальный учетный номер кадастрового квартала, в границах которого расположены здание, сооружение, объект незавершенного строительства	42:21:0601004
5.	Адрес здания, сооружения, объекта незавершенного строительства	-

2. Сведения о характеристиках объекта недвижимости с кадастровым номером : 42:21:0601004:899 :

№ п/п	Наименование характеристики	Значение характеристики
1	2	3
5.1.	Сведения о местоположении здания, сооружения, объекта незавершенного строительства (при отсутствии адреса) в структурированном в соответствии с федеральной информационной адресной системой виде	-
5.2.	Дополнительные сведения о местоположении	-
6.	Иные сведения	-

3. Пояснения к сведениям об объекте недвижимости с кадастровым номером 42:21:0601004:899 :

1.	-

Описание местоположения зданий, сооружений, объектов незавершенного строительства на земельном участке

1. Сведения о характерных точках контура объекта недвижимости с кадастровым номером : 42:21:0601004:901 :

Система координат МСК-42, зона 1 **Зона № 1**

Обозначение характерных точек контура	Содержатся в Едином государственном реестре недвижимости			Определены в ходе выполнения комплексных кадастровых работ			Метод определения координат	Формулы, примененные для расчета средней квадратической погрешности определения координат характерных точек (Mt), м, с подставленными в такие формулы значениями и итоговые (вычисленные) значения Mt, м
	Координаты, м		Радиус, м	Координаты, м		Радиус, м		
	X	Y	R	X	Y	R		
1	2	3	4	5	6	7	8	9
								-
н3200О	-	-	-	504023.78	1339784.35	-	-	-
н3201О	-	-	-	504024.11	1339784.74	-	-	-
н3202О	-	-	-	504025.38	1339784.82	-	-	-
н3203О	-	-	-	504026.74	1339786.47	-	-	-
н3204О	-	-	-	504026.73	1339787.90	-	-	-
н3205О	-	-	-	504029.41	1339790.87	-	-	-
н3206О	-	-	-	504031.06	1339789.61	-	-	-
н3207О	-	-	-	504033.60	1339792.53	-	-	-
н3208О	-	-	-	504029.21	1339796.25	-	-	-
н3209О	-	-	-	504028.66	1339795.59	-	-	-
н3210О	-	-	-	504026.18	1339797.62	-	-	-
н3211О	-	-	-	504025.87	1339797.30	-	-	-
н3212О	-	-	-	504023.30	1339799.54	-	-	-
н3213О	-	-	-	504016.12	1339791.04	-	-	-
н3200О	-	-	-	504023.78	1339784.35	-	-	-

2. Сведения о характеристиках объекта недвижимости с кадастровым номером : 42:21:0601004:901 :

№ п/п	Наименование характеристики	Значение характеристики
1	2	3
1.	Вид объекта недвижимости	объект незавершенного
2.	Ранее присвоенный государственный учетный номер (инвентарный) здания, сооружения, объекта незавершенного строительства	-
3.	Кадастровый номер земельного участка (земельных участков), в границах которого (которых) расположены здание, сооружение, объект незавершенного строительства	-
4.	Уникальный учетный номер кадастрового квартала, в границах которого расположены здание, сооружение, объект незавершенного строительства	42:21:0601004
5.	Адрес здания, сооружения, объекта незавершенного строительства	-

2. Сведения о характеристиках объекта недвижимости с кадастровым номером : 42:21:0601004:901 :

№ п/п	Наименование характеристики	Значение характеристики
1	2	3
5.1.	Сведения о местоположении здания, сооружения, объекта незавершенного строительства (при отсутствии адреса) в структурированном в соответствии с федеральной информационной адресной системой виде	-
5.2.	Дополнительные сведения о местоположении	-
6.	Иные сведения	-

3. Пояснения к сведениям об объекте недвижимости с кадастровым номером 42:21:0601004:901 :

1.	-

Описание местоположения зданий, сооружений, объектов незавершенного строительства на земельном участке

1. Сведения о характерных точках контура объекта недвижимости с кадастровым номером : 42:21:0601004:902 :

Система координат МСК-42, зона 1 **Зона № 1**

Обозначение характерных точек контура	Содержатся в Едином государственном реестре недвижимости			Определены в ходе выполнения комплексных кадастровых работ			Метод определения координат	Формулы, примененные для расчета средней квадратической погрешности определения координат характерных точек (Mt), м, с подставленными в такие формулы значениями и итоговые (вычисленные) значения Mt, м
	Координаты, м		Радиус, м	Координаты, м		Радиус, м		
	X	Y	R	X	Y	R		
1	2	3	4	5	6	7	8	9
								-
н3214О	-	-	-	504154.13	1339738.93	-	-	-
н3215О	-	-	-	504159.89	1339745.63	-	-	-
н3216О	-	-	-	504158.37	1339747.01	-	-	-
н3217О	-	-	-	504161.19	1339750.36	-	-	-
н3218О	-	-	-	504158.44	1339752.79	-	-	-
н3219О	-	-	-	504158.91	1339753.35	-	-	-
н3220О	-	-	-	504158.69	1339753.60	-	-	-
н3221О	-	-	-	504158.58	1339754.78	-	-	-
н3222О	-	-	-	504155.82	1339757.20	-	-	-
н3223О	-	-	-	504154.23	1339757.29	-	-	-
н3224О	-	-	-	504149.81	1339752.21	-	-	-
н3225О	-	-	-	504149.43	1339752.47	-	-	-
н3226О	-	-	-	504147.39	1339750.05	-	-	-
н3227О	-	-	-	504147.65	1339749.75	-	-	-
н3228О	-	-	-	504145.03	1339746.69	-	-	-
н3214О	-	-	-	504154.13	1339738.93	-	-	-

2. Сведения о характеристиках объекта недвижимости с кадастровым номером : 42:21:0601004:902 :

№ п/п	Наименование характеристики	Значение характеристики
1	2	3
1.	Вид объекта недвижимости	объект незавершенного
2.	Ранее присвоенный государственный учетный номер (инвентарный) здания, сооружения, объекта незавершенного строительства	-
3.	Кадастровый номер земельного участка (земельных участков), в границах которого (которых) расположены здание, сооружение, объект незавершенного строительства	42:21:0601004:1263
4.	Уникальный учетный номер кадастрового квартала, в границах которого расположены здание, сооружение, объект незавершенного строительства	42:21:0601004

2. Сведения о характеристиках объекта недвижимости с кадастровым номером : 42:21:0601004:902 :

№ п/п	Наименование характеристики	Значение характеристики
1	2	3
5.	Адрес здания, сооружения, объекта незавершенного строительства	-
5.1.	Сведения о местоположении здания, сооружения, объекта незавершенного строительства (при отсутствии адреса) в структурированном в соответствии с федеральной информационной адресной системой виде	-
5.2.	Дополнительные сведения о местоположении	-
6.	Иные сведения	-

3. Пояснения к сведениям об объекте недвижимости с кадастровым номером 42:21:0601004:902 :

1.	-

Описание местоположения зданий, сооружений, объектов незавершенного строительства на земельном участке

1. Сведения о характерных точках контура объекта недвижимости с кадастровым номером : 42:21:0601004:903 :

Система координат МСК-42, зона 1 **Зона № 1**

Обозначение характерных точек контура	Содержатся в Едином государственном реестре недвижимости			Определены в ходе выполнения комплексных кадастровых работ			Метод определения координат	Формулы, примененные для расчета средней квадратической погрешности определения координат характерных точек (Mt), м, с подставленными в такие формулы значениями и итоговые (вычисленные) значения Mt, м
	Координаты, м		Радиус, м	Координаты, м		Радиус, м		
	X	Y	R	X	Y	R		
1	2	3	4	5	6	7	8	9
								-
н3229О	-	-	-	503911.51	1339850.35	-	-	-
н3230О	-	-	-	503911.83	1339850.69	-	-	-
н3231О	-	-	-	503913.17	1339850.87	-	-	-
н3232О	-	-	-	503914.49	1339852.39	-	-	-
н3233О	-	-	-	503914.47	1339853.71	-	-	-
н3234О	-	-	-	503916.65	1339856.23	-	-	-
н3235О	-	-	-	503915.83	1339857.09	-	-	-
н3236О	-	-	-	503918.33	1339860.19	-	-	-
н3237О	-	-	-	503911.89	1339865.87	-	-	-
н3238О	-	-	-	503909.41	1339862.93	-	-	-
н3239О	-	-	-	503909.11	1339863.13	-	-	-
н3240О	-	-	-	503906.93	1339860.57	-	-	-
н3241О	-	-	-	503907.09	1339860.43	-	-	-
н3242О	-	-	-	503904.03	1339856.77	-	-	-
н3229О	-	-	-	503911.51	1339850.35	-	-	-

2. Сведения о характеристиках объекта недвижимости с кадастровым номером : 42:21:0601004:903 :

№ п/п	Наименование характеристики	Значение характеристики
1	2	3
1.	Вид объекта недвижимости	объект незавершенного
2.	Ранее присвоенный государственный учетный номер (инвентарный) здания, сооружения, объекта незавершенного строительства	-
3.	Кадастровый номер земельного участка (земельных участков), в границах которого (которых) расположены здание, сооружение, объект незавершенного строительства	42:21:0601004:1265
4.	Уникальный учетный номер кадастрового квартала, в границах которого расположены здание, сооружение, объект незавершенного строительства	42:21:0601004
5.	Адрес здания, сооружения, объекта незавершенного строительства	-

2. Сведения о характеристиках объекта недвижимости с кадастровым номером : 42:21:0601004:903 :

№ п/п	Наименование характеристики	Значение характеристики
1	2	3
5.1.	Сведения о местоположении здания, сооружения, объекта незавершенного строительства (при отсутствии адреса) в структурированном в соответствии с федеральной информационной адресной системой виде	-
5.2.	Дополнительные сведения о местоположении	-
6.	Иные сведения	-

3. Пояснения к сведениям об объекте недвижимости с кадастровым номером 42:21:0601004:903 :

1.	-

Описание местоположения зданий, сооружений, объектов незавершенного строительства на земельном участке

1. Сведения о характерных точках контура объекта недвижимости с кадастровым номером : 42:21:0601004:904 :

Система координат МСК-42, зона 1 **Зона № 1**

Обозначение характерных точек контура	Содержатся в Едином государственном реестре недвижимости			Определены в ходе выполнения комплексных кадастровых работ			Метод определения координат	Формулы, примененные для расчета средней квадратической погрешности определения координат характерных точек (Mt), м, с подставленными в такие формулы значениями и итоговые (вычисленные) значения Mt, м
	Координаты, м		Радиус, м	Координаты, м		Радиус, м		
	X	Y	R	X	Y	R		
1	2	3	4	5	6	7	8	9
								-
н3243О	-	-	-	504062.68	1339829.44	-	-	-
н3244О	-	-	-	504062.96	1339829.88	-	-	-
н3245О	-	-	-	504064.32	1339830.04	-	-	-
н3246О	-	-	-	504065.76	1339831.62	-	-	-
н3247О	-	-	-	504065.64	1339832.84	-	-	-
н3248О	-	-	-	504067.92	1339835.64	-	-	-
н3249О	-	-	-	504067.04	1339836.38	-	-	-
н3250О	-	-	-	504069.60	1339839.56	-	-	-
н3251О	-	-	-	504063.10	1339845.12	-	-	-
н3252О	-	-	-	504060.42	1339842.16	-	-	-
н3253О	-	-	-	504060.24	1339842.28	-	-	-
н3254О	-	-	-	504058.06	1339839.90	-	-	-
н3255О	-	-	-	504058.28	1339839.68	-	-	-
н3256О	-	-	-	504055.12	1339835.96	-	-	-
н3243О	-	-	-	504062.68	1339829.44	-	-	-

2. Сведения о характеристиках объекта недвижимости с кадастровым номером : 42:21:0601004:904 :

№ п/п	Наименование характеристики	Значение характеристики
1	2	3
1.	Вид объекта недвижимости	объект незавершенного
2.	Ранее присвоенный государственный учетный номер (инвентарный) здания, сооружения, объекта незавершенного строительства	-
3.	Кадастровый номер земельного участка (земельных участков), в границах которого (которых) расположены здание, сооружение, объект незавершенного строительства	42:21:0601004:1268
4.	Уникальный учетный номер кадастрового квартала, в границах которого расположены здание, сооружение, объект незавершенного строительства	42:21:0601004
5.	Адрес здания, сооружения, объекта незавершенного строительства	-

2. Сведения о характеристиках объекта недвижимости с кадастровым номером : 42:21:0601004:904 :

№ п/п	Наименование характеристики	Значение характеристики
1	2	3
5.1.	Сведения о местоположении здания, сооружения, объекта незавершенного строительства (при отсутствии адреса) в структурированном в соответствии с федеральной информационной адресной системой виде	-
5.2.	Дополнительные сведения о местоположении	-
6.	Иные сведения	-

3. Пояснения к сведениям об объекте недвижимости с кадастровым номером 42:21:0601004:904 :

1.	-

Описание местоположения зданий, сооружений, объектов незавершенного строительства на земельном участке

1. Сведения о характерных точках контура объекта недвижимости с кадастровым номером : 42:21:0601004:905 :

Система координат МСК-42, зона 1 **Зона № 1**

Обозначение характерных точек контура	Содержатся в Едином государственном реестре недвижимости			Определены в ходе выполнения комплексных кадастровых работ			Метод определения координат	Формулы, примененные для расчета средней квадратической погрешности определения координат характерных точек (Mt), м, с подставленными в такие формулы значениями и итоговые (вычисленные) значения Mt, м
	Координаты, м		Радиус, м	Координаты, м		Радиус, м		
	X	Y	R	X	Y	R		
1	2	3	4	5	6	7	8	9
								-
н3257О	-	-	-	504203.92	1339796.64	-	-	-
н3258О	-	-	-	504209.62	1339803.36	-	-	-
н3259О	-	-	-	504208.12	1339804.64	-	-	-
н3260О	-	-	-	504210.94	1339808.08	-	-	-
н3261О	-	-	-	504208.21	1339810.42	-	-	-
н3262О	-	-	-	504208.72	1339811.06	-	-	-
н3263О	-	-	-	504208.44	1339811.28	-	-	-
н3264О	-	-	-	504208.26	1339812.50	-	-	-
н3265О	-	-	-	504205.58	1339814.78	-	-	-
н3266О	-	-	-	504204.10	1339814.82	-	-	-
н3267О	-	-	-	504199.70	1339809.72	-	-	-
н3268О	-	-	-	504199.42	1339809.98	-	-	-
н3269О	-	-	-	504197.32	1339807.56	-	-	-
н3270О	-	-	-	504197.58	1339807.36	-	-	-
н3271О	-	-	-	504195.00	1339804.22	-	-	-
н3257О	-	-	-	504203.92	1339796.64	-	-	-

2. Сведения о характеристиках объекта недвижимости с кадастровым номером : 42:21:0601004:905 :

№ п/п	Наименование характеристики	Значение характеристики
1	2	3
1.	Вид объекта недвижимости	объект незавершенного
2.	Ранее присвоенный государственный учетный номер (инвентарный) здания, сооружения, объекта незавершенного строительства	-
3.	Кадастровый номер земельного участка (земельных участков), в границах которого (которых) расположены здание, сооружение, объект незавершенного строительства	42:21:0601004:1006
4.	Уникальный учетный номер кадастрового квартала, в границах которого расположены здание, сооружение, объект незавершенного строительства	42:21:0601004

2. Сведения о характеристиках объекта недвижимости с кадастровым номером : 42:21:0601004:905 :

№ п/п	Наименование характеристики	Значение характеристики
1	2	3
5.	Адрес здания, сооружения, объекта незавершенного строительства	-
5.1.	Сведения о местоположении здания, сооружения, объекта незавершенного строительства (при отсутствии адреса) в структурированном в соответствии с федеральной информационной адресной системой виде	-
5.2.	Дополнительные сведения о местоположении	-
6.	Иные сведения	-

3. Пояснения к сведениям об объекте недвижимости с кадастровым номером 42:21:0601004:905 :

1.	-

Описание местоположения зданий, сооружений, объектов незавершенного строительства на земельном участке

1. Сведения о характерных точках контура объекта недвижимости с кадастровым номером : 42:21:0601004:906 :

Система координат МСК-42, зона 1 **Зона № 1**

Обозначение характерных точек контура	Содержатся в Едином государственном реестре недвижимости			Определены в ходе выполнения комплексных кадастровых работ			Метод определения координат	Формулы, примененные для расчета средней квадратической погрешности определения координат характерных точек (Mt), м, с подставленными в такие формулы значениями и итоговые (вычисленные) значения Mt, м
	Координаты, м		Радиус, м	Координаты, м		Радиус, м		
	X	Y	R	X	Y	R		
1	2	3	4	5	6	7	8	9
								-
н3272О	-	-	-	503975.62	1339862.50	-	-	-
н3273О	-	-	-	503976.90	1339862.52	-	-	-
н3274О	-	-	-	503977.14	1339862.30	-	-	-
н3275О	-	-	-	503981.46	1339867.56	-	-	-
н3276О	-	-	-	503981.82	1339867.32	-	-	-
н3277О	-	-	-	503983.92	1339869.70	-	-	-
н3278О	-	-	-	503983.68	1339870.04	-	-	-
н3279О	-	-	-	503986.22	1339873.06	-	-	-
н3280О	-	-	-	503977.42	1339880.50	-	-	-
н3281О	-	-	-	503974.92	1339877.60	-	-	-
н3282О	-	-	-	503974.72	1339877.74	-	-	-
н3283О	-	-	-	503971.68	1339874.02	-	-	-
н3284О	-	-	-	503973.14	1339872.68	-	-	-
н3285О	-	-	-	503970.30	1339869.24	-	-	-
н3286О	-	-	-	503973.01	1339866.80	-	-	-
н3287О	-	-	-	503972.63	1339866.41	-	-	-
н3288О	-	-	-	503972.80	1339866.22	-	-	-
н3289О	-	-	-	503972.86	1339864.79	-	-	-
н3272О	-	-	-	503975.62	1339862.50	-	-	-

2. Сведения о характеристиках объекта недвижимости с кадастровым номером : 42:21:0601004:906 :

№ п/п	Наименование характеристики	Значение характеристики
1	2	3
1.	Вид объекта недвижимости	объект незавершенного
2.	Ранее присвоенный государственный учетный номер (инвентарный) здания, сооружения, объекта незавершенного строительства	-
3.	Кадастровый номер земельного участка (земельных участков), в границах которого (которых) расположены здание, сооружение, объект незавершенного строительства	42:21:0601004:1331

2. Сведения о характеристиках объекта недвижимости с кадастровым номером : 42:21:0601004:906 :

№ п/п	Наименование характеристики	Значение характеристики
1	2	3
4.	Уникальный учетный номер кадастрового квартала, в границах которого расположены здание, сооружение, объект незавершенного строительства	42:21:0601004
5.	Адрес здания, сооружения, объекта незавершенного строительства	-
5.1.	Сведения о местоположении здания, сооружения, объекта незавершенного строительства (при отсутствии адреса) в структурированном в соответствии с федеральной информационной адресной системой виде	-
5.2.	Дополнительные сведения о местоположении	-
6.	Иные сведения	-

3. Пояснения к сведениям об объекте недвижимости с кадастровым номером 42:21:0601004:906 :

1.	-

Описание местоположения зданий, сооружений, объектов незавершенного строительства на земельном участке

1. Сведения о характерных точках контура объекта недвижимости с кадастровым номером : 42:21:0601004:907 :

Система координат МСК-42, зона 1 **Зона № 1**

Обозначение характерных точек контура	Содержатся в Едином государственном реестре недвижимости			Определены в ходе выполнения комплексных кадастровых работ			Метод определения координат	Формулы, примененные для расчета средней квадратической погрешности определения координат характерных точек (Mt), м, с подставленными в такие формулы значениями и итоговые (вычисленные) значения Mt, м
	Координаты, м		Радиус, м	Координаты, м		Радиус, м		
	X	Y	R	X	Y	R		
1	2	3	4	5	6	7	8	9
								-
н3290О	-	-	-	503983.84	1339943.24	-	-	-
н3291О	-	-	-	503984.62	1339944.16	-	-	-
н3292О	-	-	-	503984.48	1339944.34	-	-	-
н3293О	-	-	-	503984.56	1339945.56	-	-	-
н3294О	-	-	-	503981.62	1339947.96	-	-	-
н3295О	-	-	-	503980.34	1339947.82	-	-	-
н3296О	-	-	-	503980.12	1339948.04	-	-	-
н3297О	-	-	-	503975.64	1339942.82	-	-	-
н3298О	-	-	-	503975.24	1339943.08	-	-	-
н3299О	-	-	-	503973.22	1339940.70	-	-	-
н3300О	-	-	-	503973.58	1339940.30	-	-	-
н3301О	-	-	-	503970.72	1339937.03	-	-	-
н3302О	-	-	-	503979.62	1339929.34	-	-	-
н3303О	-	-	-	503988.22	1339939.44	-	-	-
н3290О	-	-	-	503983.84	1339943.24	-	-	-

2. Сведения о характеристиках объекта недвижимости с кадастровым номером : 42:21:0601004:907 :

№ п/п	Наименование характеристики	Значение характеристики
1	2	3
1.	Вид объекта недвижимости	объект незавершенного
2.	Ранее присвоенный государственный учетный номер (инвентарный) здания, сооружения, объекта незавершенного строительства	-
3.	Кадастровый номер земельного участка (земельных участков), в границах которого (которых) расположены здание, сооружение, объект незавершенного строительства	42:21:0601004:1333
4.	Уникальный учетный номер кадастрового квартала, в границах которого расположены здание, сооружение, объект незавершенного строительства	42:21:0601004
5.	Адрес здания, сооружения, объекта незавершенного строительства	-

2. Сведения о характеристиках объекта недвижимости с кадастровым номером : 42:21:0601004:907 :

№ п/п	Наименование характеристики	Значение характеристики
1	2	3
5.1.	Сведения о местоположении здания, сооружения, объекта незавершенного строительства (при отсутствии адреса) в структурированном в соответствии с федеральной информационной адресной системой виде	-
5.2.	Дополнительные сведения о местоположении	-
6.	Иные сведения	-

3. Пояснения к сведениям об объекте недвижимости с кадастровым номером 42:21:0601004:907 :

1.	-

Описание местоположения зданий, сооружений, объектов незавершенного строительства на земельном участке

1. Сведения о характерных точках контура объекта недвижимости с кадастровым номером : 42:21:0601004:908 :

Система координат МСК-42, зона 1 **Зона № 1**

Обозначение характерных точек контура	Содержатся в Едином государственном реестре недвижимости			Определены в ходе выполнения комплексных кадастровых работ			Метод определения координат	Формулы, примененные для расчета средней квадратической погрешности определения координат характерных точек (Mt), м, с подставленными в такие формулы значениями и итоговые (вычисленные) значения Mt, м
	Координаты, м		Радиус, м	Координаты, м		Радиус, м		
	X	Y	R	X	Y	R		
1	2	3	4	5	6	7	8	9
								-
н3304О	-	-	-	504190.36	1339781.06	-	-	-
н3305О	-	-	-	504190.71	1339781.49	-	-	-
н3306О	-	-	-	504192.03	1339781.56	-	-	-
н3307О	-	-	-	504193.35	1339783.04	-	-	-
н3308О	-	-	-	504193.28	1339784.36	-	-	-
н3309О	-	-	-	504195.85	1339787.34	-	-	-
н3310О	-	-	-	504197.63	1339785.86	-	-	-
н3311О	-	-	-	504200.36	1339789.07	-	-	-
н3312О	-	-	-	504195.72	1339793.10	-	-	-
н3313О	-	-	-	504195.03	1339792.32	-	-	-
н3314О	-	-	-	504192.81	1339794.28	-	-	-
н3315О	-	-	-	504192.47	1339793.92	-	-	-
н3316О	-	-	-	504189.84	1339796.25	-	-	-
н3317О	-	-	-	504182.58	1339787.84	-	-	-
н3304О	-	-	-	504190.36	1339781.06	-	-	-

2. Сведения о характеристиках объекта недвижимости с кадастровым номером : 42:21:0601004:908 :

№ п/п	Наименование характеристики	Значение характеристики
1	2	3
1.	Вид объекта недвижимости	объект незавершенного
2.	Ранее присвоенный государственный учетный номер (инвентарный) здания, сооружения, объекта незавершенного строительства	-
3.	Кадастровый номер земельного участка (земельных участков), в границах которого (которых) расположены здание, сооружение, объект незавершенного строительства	42:21:0601004:1289
4.	Уникальный учетный номер кадастрового квартала, в границах которого расположены здание, сооружение, объект незавершенного строительства	42:21:0601004
5.	Адрес здания, сооружения, объекта незавершенного строительства	-

2. Сведения о характеристиках объекта недвижимости с кадастровым номером : 42:21:0601004:908 :

№ п/п	Наименование характеристики	Значение характеристики
1	2	3
5.1.	Сведения о местоположении здания, сооружения, объекта незавершенного строительства (при отсутствии адреса) в структурированном в соответствии с федеральной информационной адресной системой виде	-
5.2.	Дополнительные сведения о местоположении	-
6.	Иные сведения	-

3. Пояснения к сведениям об объекте недвижимости с кадастровым номером 42:21:0601004:908 :

1.	-

Описание местоположения зданий, сооружений, объектов незавершенного строительства на земельном участке

1. Сведения о характерных точках контура объекта недвижимости с кадастровым номером : 42:21:0601004:909 :

Система координат МСК-42, зона 1 **Зона № 1**

Обозначение характерных точек контура	Содержатся в Едином государственном реестре недвижимости			Определены в ходе выполнения комплексных кадастровых работ			Метод определения координат	Формулы, примененные для расчета средней квадратической погрешности определения координат характерных точек (Mt), м, с подставленными в такие формулы значениями и итоговые (вычисленные) значения Mt, м
	Координаты, м		Радиус, м	Координаты, м		Радиус, м		
	X	Y	R	X	Y	R		
1	2	3	4	5	6	7	8	9
								-
н3318О	-	-	-	503849.21	1339713.97	-	-	-
н3319О	-	-	-	503853.61	1339719.10	-	-	-
н3320О	-	-	-	503853.93	1339718.83	-	-	-
н3321О	-	-	-	503856.01	1339721.25	-	-	-
н3322О	-	-	-	503855.73	1339721.49	-	-	-
н3323О	-	-	-	503858.39	1339724.59	-	-	-
н3324О	-	-	-	503849.55	1339732.11	-	-	-
н3325О	-	-	-	503843.75	1339725.68	-	-	-
н3326О	-	-	-	503845.29	1339724.25	-	-	-
н3327О	-	-	-	503842.48	1339720.86	-	-	-
н3328О	-	-	-	503845.13	1339718.44	-	-	-
н3329О	-	-	-	503844.65	1339717.88	-	-	-
н3318О	-	-	-	503849.21	1339713.97	-	-	-

2. Сведения о характеристиках объекта недвижимости с кадастровым номером : 42:21:0601004:909 :

№ п/п	Наименование характеристики	Значение характеристики
1	2	3
1.	Вид объекта недвижимости	объект незавершенного
2.	Ранее присвоенный государственный учетный номер (инвентарный) здания, сооружения, объекта незавершенного строительства	-
3.	Кадастровый номер земельного участка (земельных участков), в границах которого (которых) расположены здание, сооружение, объект незавершенного строительства	-
4.	Уникальный учетный номер кадастрового квартала, в границах которого расположены здание, сооружение, объект незавершенного строительства	42:21:0601004
5.	Адрес здания, сооружения, объекта незавершенного строительства	-

2. Сведения о характеристиках объекта недвижимости с кадастровым номером : 42:21:0601004:909 :

№ п/п	Наименование характеристики	Значение характеристики
1	2	3
5.1.	Сведения о местоположении здания, сооружения, объекта незавершенного строительства (при отсутствии адреса) в структурированном в соответствии с федеральной информационной адресной системой виде	-
5.2.	Дополнительные сведения о местоположении	-
6.	Иные сведения	-

3. Пояснения к сведениям об объекте недвижимости с кадастровым номером 42:21:0601004:909 :

1.	-

Описание местоположения зданий, сооружений, объектов незавершенного строительства на земельном участке

1. Сведения о характерных точках контура объекта недвижимости с кадастровым номером : 42:21:0601004:910 :

Система координат МСК-42, зона 1 **Зона № 1**

Обозначение характерных точек контура	Содержатся в Едином государственном реестре недвижимости			Определены в ходе выполнения комплексных кадастровых работ			Метод определения координат	Формулы, примененные для расчета средней квадратической погрешности определения координат характерных точек (Mt), м, с подставленными в такие формулы значениями и итоговые (вычисленные) значения Mt, м
	Координаты, м		Радиус, м	Координаты, м		Радиус, м		
	X	Y	R	X	Y	R		
1	2	3	4	5	6	7	8	9
								-
н3330О	-	-	-	503830.39	1339689.58	-	-	-
н3331О	-	-	-	503835.05	1339695.02	-	-	-
н3332О	-	-	-	503835.51	1339694.70	-	-	-
н3333О	-	-	-	503837.67	1339697.30	-	-	-
н3334О	-	-	-	503836.15	1339698.68	-	-	-
н3335О	-	-	-	503838.85	1339701.92	-	-	-
н3336О	-	-	-	503835.79	1339704.64	-	-	-
н3337О	-	-	-	503835.47	1339704.32	-	-	-
н3338О	-	-	-	503831.35	1339707.98	-	-	-
н3339О	-	-	-	503828.69	1339705.06	-	-	-
н3340О	-	-	-	503827.49	1339706.06	-	-	-
н3341О	-	-	-	503824.50	1339702.85	-	-	-
н3342О	-	-	-	503824.16	1339703.08	-	-	-
н3343О	-	-	-	503823.95	1339702.79	-	-	-
н3344О	-	-	-	503822.70	1339702.74	-	-	-
н3345О	-	-	-	503820.33	1339700.01	-	-	-
н3346О	-	-	-	503820.33	1339698.58	-	-	-
н3347О	-	-	-	503820.10	1339698.35	-	-	-
н3330О	-	-	-	503830.39	1339689.58	-	-	-

2. Сведения о характеристиках объекта недвижимости с кадастровым номером : 42:21:0601004:910 :

№ п/п	Наименование характеристики	Значение характеристики
1	2	3
1.	Вид объекта недвижимости	объект незавершенного
2.	Ранее присвоенный государственный учетный номер (инвентарный) здания, сооружения, объекта незавершенного строительства	-
3.	Кадастровый номер земельного участка (земельных участков), в границах которого (которых) расположены здание, сооружение, объект незавершенного строительства	42:21:0601004:1004

2. Сведения о характеристиках объекта недвижимости с кадастровым номером : 42:21:0601004:910 :

№ п/п	Наименование характеристики	Значение характеристики
1	2	3
4.	Уникальный учетный номер кадастрового квартала, в границах которого расположены здание, сооружение, объект незавершенного строительства	42:21:0601004
5.	Адрес здания, сооружения, объекта незавершенного строительства	-
5.1.	Сведения о местоположении здания, сооружения, объекта незавершенного строительства (при отсутствии адреса) в структурированном в соответствии с федеральной информационной адресной системой виде	-
5.2.	Дополнительные сведения о местоположении	-
6.	Иные сведения	-

3. Пояснения к сведениям об объекте недвижимости с кадастровым номером 42:21:0601004:910 :

1.	-

Описание местоположения зданий, сооружений, объектов незавершенного строительства на земельном участке

1. Сведения о характерных точках контура объекта недвижимости с кадастровым номером : 42:21:0601004:911 :

Система координат МСК-42, зона 1 **Зона № 1**

Обозначение характерных точек контура	Содержатся в Едином государственном реестре недвижимости			Определены в ходе выполнения комплексных кадастровых работ			Метод определения координат	Формулы, примененные для расчета средней квадратической погрешности определения координат характерных точек (Mt), м, с подставленными в такие формулы значениями и итоговые (вычисленные) значения Mt, м
	Координаты, м		Радиус, м	Координаты, м		Радиус, м		
	X	Y	R	X	Y	R		
1	2	3	4	5	6	7	8	9
								-
н3348О	-	-	-	504114.94	1339693.56	-	-	-
н3349О	-	-	-	504120.68	1339700.30	-	-	-
н3350О	-	-	-	504119.10	1339701.66	-	-	-
н3351О	-	-	-	504121.92	1339705.06	-	-	-
н3352О	-	-	-	504119.22	1339707.51	-	-	-
н3353О	-	-	-	504119.71	1339708.04	-	-	-
н3354О	-	-	-	504119.50	1339708.26	-	-	-
н3355О	-	-	-	504119.42	1339709.48	-	-	-
н3356О	-	-	-	504116.70	1339711.78	-	-	-
н3357О	-	-	-	504115.38	1339711.78	-	-	-
н3358О	-	-	-	504115.20	1339711.98	-	-	-
н3359О	-	-	-	504110.68	1339706.84	-	-	-
н3360О	-	-	-	504110.34	1339707.10	-	-	-
н3361О	-	-	-	504108.30	1339704.64	-	-	-
н3362О	-	-	-	504108.56	1339704.36	-	-	-
н3363О	-	-	-	504105.94	1339701.32	-	-	-
н3348О	-	-	-	504114.94	1339693.56	-	-	-

2. Сведения о характеристиках объекта недвижимости с кадастровым номером : 42:21:0601004:911 :

№ п/п	Наименование характеристики	Значение характеристики
1	2	3
1.	Вид объекта недвижимости	объект незавершенного
2.	Ранее присвоенный государственный учетный номер (инвентарный) здания, сооружения, объекта незавершенного строительства	-
3.	Кадастровый номер земельного участка (земельных участков), в границах которого (которых) расположены здание, сооружение, объект незавершенного строительства	42:21:0601004:1295
4.	Уникальный учетный номер кадастрового квартала, в границах которого расположены здание, сооружение, объект незавершенного строительства	42:21:0601004

2. Сведения о характеристиках объекта недвижимости с кадастровым номером : 42:21:0601004:911 :

№ п/п	Наименование характеристики	Значение характеристики
1	2	3
5.	Адрес здания, сооружения, объекта незавершенного строительства	-
5.1.	Сведения о местоположении здания, сооружения, объекта незавершенного строительства (при отсутствии адреса) в структурированном в соответствии с федеральной информационной адресной системой виде	-
5.2.	Дополнительные сведения о местоположении	-
6.	Иные сведения	-

3. Пояснения к сведениям об объекте недвижимости с кадастровым номером 42:21:0601004:911 :

1.	-

Описание местоположения зданий, сооружений, объектов незавершенного строительства на земельном участке

1. Сведения о характерных точках контура объекта недвижимости с кадастровым номером : 42:21:0601004:912 :

Система координат МСК-42, зона 1 **Зона № 1**

Обозначение характерных точек контура	Содержатся в Едином государственном реестре недвижимости			Определены в ходе выполнения комплексных кадастровых работ			Метод определения координат	Формулы, примененные для расчета средней квадратической погрешности определения координат характерных точек (Mt), м, с подставленными в такие формулы значениями и итоговые (вычисленные) значения Mt, м
	Координаты, м		Радиус, м	Координаты, м		Радиус, м		
	X	Y	R	X	Y	R		
1	2	3	4	5	6	7	8	9
								-
н3364О	-	-	-	503849.02	1339783.42	-	-	-
н3365О	-	-	-	503849.43	1339783.89	-	-	-
н3366О	-	-	-	503847.08	1339785.84	-	-	-
н3367О	-	-	-	503846.70	1339785.43	-	-	-
н3368О	-	-	-	503843.03	1339788.51	-	-	-
н3369О	-	-	-	503836.51	1339781.09	-	-	-
н3370О	-	-	-	503839.91	1339777.73	-	-	-
н3371О	-	-	-	503838.51	1339775.99	-	-	-
н3372О	-	-	-	503843.33	1339771.91	-	-	-
н3373О	-	-	-	503845.78	1339775.06	-	-	-
н3374О	-	-	-	503846.62	1339774.45	-	-	-
н3375О	-	-	-	503848.93	1339777.73	-	-	-
н3376О	-	-	-	503850.31	1339777.77	-	-	-
н3377О	-	-	-	503852.52	1339780.48	-	-	-
н3364О	-	-	-	503849.02	1339783.42	-	-	-

2. Сведения о характеристиках объекта недвижимости с кадастровым номером : 42:21:0601004:912 :

№ п/п	Наименование характеристики	Значение характеристики
1	2	3
1.	Вид объекта недвижимости	объект незавершенного
2.	Ранее присвоенный государственный учетный номер (инвентарный) здания, сооружения, объекта незавершенного строительства	-
3.	Кадастровый номер земельного участка (земельных участков), в границах которого (которых) расположены здание, сооружение, объект незавершенного строительства	-
4.	Уникальный учетный номер кадастрового квартала, в границах которого расположены здание, сооружение, объект незавершенного строительства	42:21:0601004
5.	Адрес здания, сооружения, объекта незавершенного строительства	-

2. Сведения о характеристиках объекта недвижимости с кадастровым номером : 42:21:0601004:912 :

№ п/п	Наименование характеристики	Значение характеристики
1	2	3
5.1.	Сведения о местоположении здания, сооружения, объекта незавершенного строительства (при отсутствии адреса) в структурированном в соответствии с федеральной информационной адресной системой виде	-
5.2.	Дополнительные сведения о местоположении	-
6.	Иные сведения	-

3. Пояснения к сведениям об объекте недвижимости с кадастровым номером 42:21:0601004:912 :

1.	-

Описание местоположения зданий, сооружений, объектов незавершенного строительства на земельном участке

1. Сведения о характерных точках контура объекта недвижимости с кадастровым номером : 42:21:0601004:913 :

Система координат МСК-42, зона 1 **Зона № 1**

Обозначение характерных точек контура	Содержатся в Едином государственном реестре недвижимости			Определены в ходе выполнения комплексных кадастровых работ			Метод определения координат	Формулы, примененные для расчета средней квадратической погрешности определения координат характерных точек (Mt), м, с подставленными в такие формулы значениями и итоговые (вычисленные) значения Mt, м
	Координаты, м		Радиус, м	Координаты, м		Радиус, м		
	X	Y	R	X	Y	R		
1	2	3	4	5	6	7	8	9
								-
н3378О	-	-	-	504140.50	1339723.34	-	-	-
н3379О	-	-	-	504140.86	1339723.70	-	-	-
н3380О	-	-	-	504142.10	1339723.80	-	-	-
н3381О	-	-	-	504143.40	1339725.36	-	-	-
н3382О	-	-	-	504143.40	1339726.60	-	-	-
н3383О	-	-	-	504146.12	1339729.94	-	-	-
н3384О	-	-	-	504147.78	1339728.32	-	-	-
н3385О	-	-	-	504150.46	1339731.46	-	-	-
н3386О	-	-	-	504145.92	1339735.36	-	-	-
н3387О	-	-	-	504145.34	1339734.56	-	-	-
н3388О	-	-	-	504142.92	1339736.56	-	-	-
н3389О	-	-	-	504142.58	1339736.22	-	-	-
н3390О	-	-	-	504139.94	1339738.52	-	-	-
н3391О	-	-	-	504132.91	1339730.10	-	-	-
н3378О	-	-	-	504140.50	1339723.34	-	-	-

2. Сведения о характеристиках объекта недвижимости с кадастровым номером : 42:21:0601004:913 :

№ п/п	Наименование характеристики	Значение характеристики
1	2	3
1.	Вид объекта недвижимости	объект незавершенного
2.	Ранее присвоенный государственный учетный номер (инвентарный) здания, сооружения, объекта незавершенного строительства	-
3.	Кадастровый номер земельного участка (земельных участков), в границах которого (которых) расположены здание, сооружение, объект незавершенного строительства	42:21:0601004:1171
4.	Уникальный учетный номер кадастрового квартала, в границах которого расположены здание, сооружение, объект незавершенного строительства	42:21:0601004
5.	Адрес здания, сооружения, объекта незавершенного строительства	-

2. Сведения о характеристиках объекта недвижимости с кадастровым номером : 42:21:0601004:913 :

№ п/п	Наименование характеристики	Значение характеристики
1	2	3
5.1.	Сведения о местоположении здания, сооружения, объекта незавершенного строительства (при отсутствии адреса) в структурированном в соответствии с федеральной информационной адресной системой виде	-
5.2.	Дополнительные сведения о местоположении	-
6.	Иные сведения	-

3. Пояснения к сведениям об объекте недвижимости с кадастровым номером 42:21:0601004:913 :

1.	-

Описание местоположения зданий, сооружений, объектов незавершенного строительства на земельном участке

1. Сведения о характерных точках контура объекта недвижимости с кадастровым номером : 42:21:0601004:914 :

Система координат МСК-42, зона 1 **Зона № 1**

Обозначение характерных точек контура	Содержатся в Едином государственном реестре недвижимости			Определены в ходе выполнения комплексных кадастровых работ			Метод определения координат	Формулы, примененные для расчета средней квадратической погрешности определения координат характерных точек (Mt), м, с подставленными в такие формулы значениями и итоговые (вычисленные) значения Mt, м
	Координаты, м		Радиус, м	Координаты, м		Радиус, м		
	X	Y	R	X	Y	R		
1	2	3	4	5	6	7	8	9
								-
н3392О	-	-	-	504054.44	1339755.72	-	-	-
н3393О	-	-	-	504059.51	1339761.54	-	-	-
н3394О	-	-	-	504059.79	1339761.30	-	-	-
н3395О	-	-	-	504061.78	1339763.64	-	-	-
н3396О	-	-	-	504061.50	1339763.90	-	-	-
н3397О	-	-	-	504064.12	1339766.82	-	-	-
н3398О	-	-	-	504059.61	1339770.79	-	-	-
н3399О	-	-	-	504059.84	1339771.06	-	-	-
н3400О	-	-	-	504055.28	1339774.88	-	-	-
н3401О	-	-	-	504049.36	1339767.96	-	-	-
н3402О	-	-	-	504051.04	1339766.60	-	-	-
н3403О	-	-	-	504048.16	1339763.16	-	-	-
н3404О	-	-	-	504050.99	1339760.74	-	-	-
н3405О	-	-	-	504050.06	1339759.54	-	-	-
н3392О	-	-	-	504054.44	1339755.72	-	-	-

2. Сведения о характеристиках объекта недвижимости с кадастровым номером : 42:21:0601004:914 :

№ п/п	Наименование характеристики	Значение характеристики
1	2	3
1.	Вид объекта недвижимости	объект незавершенного
2.	Ранее присвоенный государственный учетный номер (инвентарный) здания, сооружения, объекта незавершенного строительства	-
3.	Кадастровый номер земельного участка (земельных участков), в границах которого (которых) расположены здание, сооружение, объект незавершенного строительства	-
4.	Уникальный учетный номер кадастрового квартала, в границах которого расположены здание, сооружение, объект незавершенного строительства	42:21:0601004
5.	Адрес здания, сооружения, объекта незавершенного строительства	-

2. Сведения о характеристиках объекта недвижимости с кадастровым номером : 42:21:0601004:914 :

№ п/п	Наименование характеристики	Значение характеристики
1	2	3
5.1.	Сведения о местоположении здания, сооружения, объекта незавершенного строительства (при отсутствии адреса) в структурированном в соответствии с федеральной информационной адресной системой виде	-
5.2.	Дополнительные сведения о местоположении	-
6.	Иные сведения	-

3. Пояснения к сведениям об объекте недвижимости с кадастровым номером 42:21:0601004:914 :

1.	-

Описание местоположения зданий, сооружений, объектов незавершенного строительства на земельном участке

1. Сведения о характерных точках контура объекта недвижимости с кадастровым номером : 42:21:0601004:915 :

Система координат МСК-42, зона 1 **Зона № 1**

Обозначение характерных точек контура	Содержатся в Едином государственном реестре недвижимости			Определены в ходе выполнения комплексных кадастровых работ			Метод определения координат	Формулы, примененные для расчета средней квадратической погрешности определения координат характерных точек (Mt), м, с подставленными в такие формулы значениями и итоговые (вычисленные) значения Mt, м
	Координаты, м		Радиус, м	Координаты, м		Радиус, м		
	X	Y	R	X	Y	R		
1	2	3	4	5	6	7	8	9
								-
н3406О	-	-	-	503999.60	1339961.30	-	-	-
н3407О	-	-	-	503999.96	1339961.94	-	-	-
н3408О	-	-	-	503999.72	1339963.46	-	-	-
н3409О	-	-	-	503997.12	1339965.70	-	-	-
н3410О	-	-	-	503995.74	1339965.64	-	-	-
н3411О	-	-	-	503995.48	1339965.84	-	-	-
н3412О	-	-	-	503991.16	1339960.70	-	-	-
н3413О	-	-	-	503990.80	1339961.02	-	-	-
н3414О	-	-	-	503988.68	1339958.55	-	-	-
н3415О	-	-	-	503989.00	1339958.25	-	-	-
н3416О	-	-	-	503986.39	1339955.26	-	-	-
н3417О	-	-	-	503995.35	1339947.43	-	-	-
н3418О	-	-	-	503998.01	1339950.72	-	-	-
н3419О	-	-	-	503998.24	1339950.54	-	-	-
н3420О	-	-	-	504000.99	1339954.19	-	-	-
н3421О	-	-	-	504000.70	1339954.46	-	-	-
н3422О	-	-	-	504003.33	1339957.69	-	-	-
н3406О	-	-	-	503999.60	1339961.30	-	-	-

2. Сведения о характеристиках объекта недвижимости с кадастровым номером : 42:21:0601004:915 :

№ п/п	Наименование характеристики	Значение характеристики
1	2	3
1.	Вид объекта недвижимости	объект незавершенного
2.	Ранее присвоенный государственный учетный номер (инвентарный) здания, сооружения, объекта незавершенного строительства	-
3.	Кадастровый номер земельного участка (земельных участков), в границах которого (которых) расположены здание, сооружение, объект незавершенного строительства	42:21:0601004:1332

2. Сведения о характеристиках объекта недвижимости
с кадастровым номером : 42:21:0601004:915 :

№ п/п	Наименование характеристики	Значение характеристики
1	2	3
4.	Уникальный учетный номер кадастрового квартала, в границах которого расположены здание, сооружение, объект незавершенного строительства	42:21:0601004
5.	Адрес здания, сооружения, объекта незавершенного строительства	-
5.1.	Сведения о местоположении здания, сооружения, объекта незавершенного строительства (при отсутствии адреса) в структурированном в соответствии с федеральной информационной адресной системой виде	-
5.2.	Дополнительные сведения о местоположении	-
6.	Иные сведения	-

3. Пояснения к сведениям об объекте недвижимости с кадастровым номером 42:21:0601004:915 :

1.	-

Описание местоположения зданий, сооружений, объектов незавершенного строительства на земельном участке

1. Сведения о характерных точках контура объекта недвижимости с кадастровым номером : 42:21:0601004:916 :

Система координат МСК-42, зона 1 **Зона № 1**

Обозначение характерных точек контура	Содержатся в Едином государственном реестре недвижимости			Определены в ходе выполнения комплексных кадастровых работ			Метод определения координат	Формулы, примененные для расчета средней квадратической погрешности определения координат характерных точек (Mt), м, с подставленными в такие формулы значениями и итоговые (вычисленные) значения Mt, м
	Координаты, м		Радиус, м	Координаты, м		Радиус, м		
	X	Y	R	X	Y	R		
1	2	3	4	5	6	7	8	9
								-
н3423О	-	-	-	503775.45	1339708.28	-	-	-
н3424О	-	-	-	503783.35	1339701.40	-	-	-
н3425О	-	-	-	503786.55	1339705.08	-	-	-
н3426О	-	-	-	503785.79	1339705.84	-	-	-
н3427О	-	-	-	503787.93	1339708.46	-	-	-
н3428О	-	-	-	503790.53	1339706.30	-	-	-
н3429О	-	-	-	503793.29	1339709.66	-	-	-
н3430О	-	-	-	503788.69	1339713.62	-	-	-
н3431О	-	-	-	503788.07	1339712.92	-	-	-
н3432О	-	-	-	503785.73	1339714.96	-	-	-
н3433О	-	-	-	503785.33	1339714.60	-	-	-
н3434О	-	-	-	503782.73	1339716.74	-	-	-
н3423О	-	-	-	503775.45	1339708.28	-	-	-

2. Сведения о характеристиках объекта недвижимости с кадастровым номером : 42:21:0601004:916 :

№ п/п	Наименование характеристики	Значение характеристики
1	2	3
1.	Вид объекта недвижимости	объект незавершенного
2.	Ранее присвоенный государственный учетный номер (инвентарный) здания, сооружения, объекта незавершенного строительства	-
3.	Кадастровый номер земельного участка (земельных участков), в границах которого (которых) расположены здание, сооружение, объект незавершенного строительства	42:21:0601004:1002
4.	Уникальный учетный номер кадастрового квартала, в границах которого расположены здание, сооружение, объект незавершенного строительства	42:21:0601004
5.	Адрес здания, сооружения, объекта незавершенного строительства	-

2. Сведения о характеристиках объекта недвижимости с кадастровым номером : 42:21:0601004:916 :

№ п/п	Наименование характеристики	Значение характеристики
1	2	3
5.1.	Сведения о местоположении здания, сооружения, объекта незавершенного строительства (при отсутствии адреса) в структурированном в соответствии с федеральной информационной адресной системой виде	-
5.2.	Дополнительные сведения о местоположении	-
6.	Иные сведения	-

3. Пояснения к сведениям об объекте недвижимости с кадастровым номером 42:21:0601004:916 :

1.	-

Описание местоположения зданий, сооружений, объектов незавершенного строительства на земельном участке

1. Сведения о характерных точках контура объекта недвижимости с кадастровым номером : 42:21:0601004:311 :

Система координат МСК-42, зона 1 **Зона № 1**

Обозначение характерных точек контура	Содержатся в Едином государственном реестре недвижимости			Определены в ходе выполнения комплексных кадастровых работ			Метод определения координат	Формулы, примененные для расчета средней квадратической погрешности определения координат характерных точек (Mt), м, с подставленными в такие формулы значениями и итоговые (вычисленные) значения Mt, м
	Координаты, м		Радиус, м	Координаты, м		Радиус, м		
	X	Y	R	X	Y	R		
1	2	3	4	5	6	7	8	9
								-
н3435О	-	-	-	503861.34	1338456.92	-	-	-
н3436О	-	-	-	503859.53	1338450.74	-	-	-
н3437О	-	-	-	503858.91	1338450.92	-	-	-
н3438О	-	-	-	503857.15	1338444.95	-	-	-
н3439О	-	-	-	503866.90	1338442.08	-	-	-
н3440О	-	-	-	503870.47	1338454.24	-	-	-
н3435О	-	-	-	503861.34	1338456.92	-	-	-

2. Сведения о характеристиках объекта недвижимости с кадастровым номером : 42:21:0601004:311 :

№ п/п	Наименование характеристики	Значение характеристики
1	2	3
1.	Вид объекта недвижимости	объект незавершенного
2.	Ранее присвоенный государственный учетный номер (инвентарный) здания, сооружения, объекта незавершенного строительства	-
3.	Кадастровый номер земельного участка (земельных участков), в границах которого (которых) расположены здание, сооружение, объект незавершенного строительства	42:21:0601004:755
4.	Уникальный учетный номер кадастрового квартала, в границах которого расположены здание, сооружение, объект незавершенного строительства	42:21:0601004
5.	Адрес здания, сооружения, объекта незавершенного строительства	-
5.1.	Сведения о местоположении здания, сооружения, объекта незавершенного строительства (при отсутствии адреса) в структурированном в соответствии с федеральной информационной адресной системой виде	-
5.2.	Дополнительные сведения о местоположении	-
6.	Иные сведения	-

3. Пояснения к сведениям об объекте недвижимости с кадастровым номером 42:21:0601004:311 :

1.	-

Описание местоположения зданий, сооружений, объектов незавершенного строительства на земельном участке

1. Сведения о характерных точках контура объекта недвижимости с кадастровым номером : 42:21:0601004:284 :

Система координат МСК-42, зона 1 **Зона № 1**

Обозначение характерных точек контура	Содержатся в Едином государственном реестре недвижимости			Определены в ходе выполнения комплексных кадастровых работ			Метод определения координат	Формулы, примененные для расчета средней квадратической погрешности определения координат характерных точек (Mt), м, с подставленными в такие формулы значениями и итоговые (вычисленные) значения Mt, м
	Координаты, м		Радиус, м	Координаты, м		Радиус, м		
	X	Y	R	X	Y	R		
1	2	3	4	5	6	7	8	9
								-
н3441О	-	-	-	503825.32	1339554.11	-	-	-
н3442О	-	-	-	503825.78	1339554.67	-	-	-
н3443О	-	-	-	503826.90	1339554.70	-	-	-
н3444О	-	-	-	503828.47	1339556.45	-	-	-
н3445О	-	-	-	503828.39	1339557.92	-	-	-
н3446О	-	-	-	503830.67	1339560.56	-	-	-
н3447О	-	-	-	503832.71	1339558.80	-	-	-
н3448О	-	-	-	503835.70	1339562.25	-	-	-
н3449О	-	-	-	503830.84	1339566.44	-	-	-
н3450О	-	-	-	503830.13	1339565.61	-	-	-
н3451О	-	-	-	503827.83	1339567.59	-	-	-
н3452О	-	-	-	503827.52	1339567.23	-	-	-
н3453О	-	-	-	503824.76	1339569.61	-	-	-
н3454О	-	-	-	503817.34	1339561.00	-	-	-
н3441О	-	-	-	503825.32	1339554.11	-	-	-

2. Сведения о характеристиках объекта недвижимости с кадастровым номером : 42:21:0601004:284 :

№ п/п	Наименование характеристики	Значение характеристики
1	2	3
1.	Вид объекта недвижимости	здание
2.	Ранее присвоенный государственный учетный номер (инвентарный) здания, сооружения, объекта незавершенного строительства	-
3.	Кадастровый номер земельного участка (земельных участков), в границах которого (которых) расположены здание, сооружение, объект незавершенного строительства	42:21:0601004:71
4.	Уникальный учетный номер кадастрового квартала, в границах которого расположены здание, сооружение, объект незавершенного строительства	42:21:0601004
5.	Адрес здания, сооружения, объекта незавершенного строительства	-

2. Сведения о характеристиках объекта недвижимости с кадастровым номером : 42:21:0601004:284 :

№ п/п	Наименование характеристики	Значение характеристики
1	2	3
5.1.	Сведения о местоположении здания, сооружения, объекта незавершенного строительства (при отсутствии адреса) в структурированном в соответствии с федеральной информационной адресной системой виде	-
5.2.	Дополнительные сведения о местоположении	-
6.	Иные сведения	-

3. Пояснения к сведениям об объекте недвижимости с кадастровым номером 42:21:0601004:284 :

1.	-

Описание местоположения зданий, сооружений, объектов незавершенного строительства на земельном участке

1. Сведения о характерных точках контура объекта недвижимости с кадастровым номером : 42:21:0601004:297 :

Система координат МСК-42, зона 1 **Зона № 1**

Обозначение характерных точек контура	Содержатся в Едином государственном реестре недвижимости			Определены в ходе выполнения комплексных кадастровых работ			Метод определения координат	Формулы, примененные для расчета средней квадратической погрешности определения координат характерных точек (Mt), м, с подставленными в такие формулы значениями и итоговые (вычисленные) значения Mt, м
	Координаты, м		Радиус, м	Координаты, м		Радиус, м		
	X	Y	R	X	Y	R		
1	2	3	4	5	6	7	8	9
								-
н3455О	-	-	-	503379.68	1338207.73	-	-	-
н3456О	-	-	-	503447.19	1338206.02	-	-	-
н3457О	-	-	-	503447.43	1338216.46	-	-	-
н3458О	-	-	-	503379.94	1338217.96	-	-	-
н3455О	-	-	-	503379.68	1338207.73	-	-	-

2. Сведения о характеристиках объекта недвижимости с кадастровым номером : 42:21:0601004:297 :

№ п/п	Наименование характеристики	Значение характеристики
1	2	3
1.	Вид объекта недвижимости	здание
2.	Ранее присвоенный государственный учетный номер (инвентарный) здания, сооружения, объекта незавершенного строительства	-
3.	Кадастровый номер земельного участка (земельных участков), в границах которого (которых) расположены здание, сооружение, объект незавершенного строительства	42:21:0601004:266, 42:21:0601004:1228
4.	Уникальный учетный номер кадастрового квартала, в границах которого расположены здание, сооружение, объект незавершенного строительства	42:21:0601004
5.	Адрес здания, сооружения, объекта незавершенного строительства	-
5.1.	Сведения о местоположении здания, сооружения, объекта незавершенного строительства (при отсутствии адреса) в структурированном в соответствии с федеральной информационной адресной системой виде	-
5.2.	Дополнительные сведения о местоположении	-
6.	Иные сведения	-

3. Пояснения к сведениям об объекте недвижимости с кадастровым номером 42:21:0601004:297 :

1.	-

Описание местоположения зданий, сооружений, объектов незавершенного строительства на земельном участке

1. Сведения о характерных точках контура объекта недвижимости с кадастровым номером : 42:21:0601004:291 :

Система координат МСК-42, зона 1 **Зона № 1**

Обозначение характерных точек контура	Содержатся в Едином государственном реестре недвижимости			Определены в ходе выполнения комплексных кадастровых работ			Метод определения координат	Формулы, примененные для расчета средней квадратической погрешности определения координат характерных точек (Mt), м, с подставленными в такие формулы значениями и итоговые (вычисленные) значения Mt, м
	Координаты, м		Радиус, м	Координаты, м		Радиус, м		
	X	Y	R	X	Y	R		
1	2	3	4	5	6	7	8	9
								-
н3459О	-	-	-	503272.21	1338242.72	-	-	-
н3460О	-	-	-	503339.68	1338240.80	-	-	-
н3461О	-	-	-	503339.94	1338251.42	-	-	-
н3462О	-	-	-	503272.49	1338253.33	-	-	-
н3459О	-	-	-	503272.21	1338242.72	-	-	-

2. Сведения о характеристиках объекта недвижимости с кадастровым номером : 42:21:0601004:291 :

№ п/п	Наименование характеристики	Значение характеристики
1	2	3
1.	Вид объекта недвижимости	здание
2.	Ранее присвоенный государственный учетный номер (инвентарный) здания, сооружения, объекта незавершенного строительства	-
3.	Кадастровый номер земельного участка (земельных участков), в границах которого (которых) расположены здание, сооружение, объект незавершенного строительства	42:21:0601004:264, 42:21:0601004:1246
4.	Уникальный учетный номер кадастрового квартала, в границах которого расположены здание, сооружение, объект незавершенного строительства	42:21:0601004
5.	Адрес здания, сооружения, объекта незавершенного строительства	-
5.1.	Сведения о местоположении здания, сооружения, объекта незавершенного строительства (при отсутствии адреса) в структурированном в соответствии с федеральной информационной адресной системой виде	-
5.2.	Дополнительные сведения о местоположении	-
6.	Иные сведения	-

3. Пояснения к сведениям об объекте недвижимости с кадастровым номером 42:21:0601004:291 :

1.	-

Описание местоположения зданий, сооружений, объектов незавершенного строительства на земельном участке

1. Сведения о характерных точках контура объекта недвижимости с кадастровым номером : 42:21:0601004:281 :

Система координат МСК-42, зона 1 **Зона № 1**

Обозначение характерных точек контура	Содержатся в Едином государственном реестре недвижимости			Определены в ходе выполнения комплексных кадастровых работ			Метод определения координат	Формулы, примененные для расчета средней квадратической погрешности определения координат характерных точек (Mt), м, с подставленными в такие формулы значениями и итоговые (вычисленные) значения Mt, м
	Координаты, м		Радиус, м	Координаты, м		Радиус, м		
	X	Y	R	X	Y	R		
1	2	3	4	5	6	7	8	9
								-
н3463О	-	-	-	503404.98	1338623.14	-	-	-
н3464О	-	-	-	503472.70	1338621.81	-	-	-
н3465О	-	-	-	503472.91	1338632.54	-	-	-
н3466О	-	-	-	503405.18	1338633.82	-	-	-
н3463О	-	-	-	503404.98	1338623.14	-	-	-

2. Сведения о характеристиках объекта недвижимости с кадастровым номером : 42:21:0601004:281 :

№ п/п	Наименование характеристики	Значение характеристики
1	2	3
1.	Вид объекта недвижимости	здание
2.	Ранее присвоенный государственный учетный номер (инвентарный) здания, сооружения, объекта незавершенного строительства	-
3.	Кадастровый номер земельного участка (земельных участков), в границах которого (которых) расположены здание, сооружение, объект незавершенного строительства	42:21:0601004:120, 42:21:0601004:1233
4.	Уникальный учетный номер кадастрового квартала, в границах которого расположены здание, сооружение, объект незавершенного строительства	42:21:0601004
5.	Адрес здания, сооружения, объекта незавершенного строительства	-
5.1.	Сведения о местоположении здания, сооружения, объекта незавершенного строительства (при отсутствии адреса) в структурированном в соответствии с федеральной информационной адресной системой виде	-
5.2.	Дополнительные сведения о местоположении	-
6.	Иные сведения	-

3. Пояснения к сведениям об объекте недвижимости с кадастровым номером 42:21:0601004:281 :

1.	-

Описание местоположения зданий, сооружений, объектов незавершенного строительства на земельном участке

1. Сведения о характерных точках контура объекта недвижимости с кадастровым номером : 42:21:0601004:294 :

Система координат МСК-42, зона 1 **Зона № 1**

Обозначение характерных точек контура	Содержатся в Едином государственном реестре недвижимости			Определены в ходе выполнения комплексных кадастровых работ			Метод определения координат	Формулы, примененные для расчета средней квадратической погрешности определения координат характерных точек (Mt), м, с подставленными в такие формулы значениями и итоговые (вычисленные) значения Mt, м
	Координаты, м		Радиус, м	Координаты, м		Радиус, м		
	X	Y	R	X	Y	R		
1	2	3	4	5	6	7	8	9
								-
н3467О	-	-	-	503456.64	1338573.45	-	-	-
н3468О	-	-	-	503389.18	1338574.83	-	-	-
н3469О	-	-	-	503388.96	1338564.27	-	-	-
н3470О	-	-	-	503456.38	1338563.07	-	-	-
н3467О	-	-	-	503456.64	1338573.45	-	-	-

2. Сведения о характеристиках объекта недвижимости с кадастровым номером : 42:21:0601004:294 :

№ п/п	Наименование характеристики	Значение характеристики
1	2	3
1.	Вид объекта недвижимости	здание
2.	Ранее присвоенный государственный учетный номер (инвентарный) здания, сооружения, объекта незавершенного строительства	-
3.	Кадастровый номер земельного участка (земельных участков), в границах которого (которых) расположены здание, сооружение, объект незавершенного строительства	42:21:0601004:252, 42:21:0601004:1249
4.	Уникальный учетный номер кадастрового квартала, в границах которого расположены здание, сооружение, объект незавершенного строительства	42:21:0601004
5.	Адрес здания, сооружения, объекта незавершенного строительства	-
5.1.	Сведения о местоположении здания, сооружения, объекта незавершенного строительства (при отсутствии адреса) в структурированном в соответствии с федеральной информационной адресной системой виде	-
5.2.	Дополнительные сведения о местоположении	-
6.	Иные сведения	-

3. Пояснения к сведениям об объекте недвижимости с кадастровым номером 42:21:0601004:294 :

1.	-

Сведения о зданиях, сооружениях, объектах незавершенного строительства, необходимые для исправления реестровых ошибок в сведениях об описании их местоположения

1. Сведения о характерных точках контура — **здание**

вид объекта недвижимости (здание, сооружение, объект незавершенного строительства)

с кадастровым номером 42:21:0601004:516 :

Система координат 42.1 **Зона № 1**

Обозначение характерных точек контура	Содержатся в Едином государственном реестре недвижимости			Определены в ходе выполнения комплексных кадастровых работ			Метод определения координат	Формулы, примененные для расчета средней квадратической погрешности определения координат характерных точек (Mt), м, с подставленными в такие формулы значениями и итоговые (вычисленные) значения Mt, м
	Координаты, м		Радиус, м	Координаты, м		Радиус, м		
	X	Y	R	X	Y	R		
1	2	3	4	5	6	7	8	9
								-
5	503632.18	1338287.90	-	503634.81	1338288.61	-	-	-
6	503632.92	1338315.09	-	503635.55	1338315.80	-	-	-
7	503632.42	1338315.10	-	503635.05	1338315.81	-	-	-
8	503632.54	1338319.30	-	503635.17	1338320.01	-	-	-
9	503629.34	1338319.39	-	503631.97	1338320.10	-	-	-
10	503629.22	1338315.19	-	503631.85	1338315.90	-	-	-
11	503608.61	1338315.75	-	503611.24	1338316.46	-	-	-
12	503607.87	1338288.56	-	503610.50	1338289.27	-	-	-
5	503632.18	1338287.90	-	503634.81	1338288.61	-	-	-

2. Иные сведения об объекте недвижимости с кадастровым номером: 42:21:0601004:516 :

1.

3. Пояснения к сведениям об объекте недвижимости с кадастровым номером 42:21:0601004:516 :

1.	-

Сведения о зданиях, сооружениях, объектах незавершенного строительства, необходимые для исправления реестровых ошибок в сведениях об описании их местоположения

1. Сведения о характерных точках контура — **здание**

вид объекта недвижимости (здание, сооружение, объект незавершенного строительства)

с кадастровым номером 42:21:0601004:1167 :

Система координат 42.1 **Зона № 1**

Обозначение характерных точек контура	Содержатся в Едином государственном реестре недвижимости			Определены в ходе выполнения комплексных кадастровых работ			Метод определения координат	Формулы, примененные для расчета средней квадратической погрешности определения координат характерных точек (Mt), м, с подставленными в такие формулы значениями и итоговые (вычисленные) значения Mt, м
	Координаты, м		Радиус, м	Координаты, м		Радиус, м		
	X	Y	R	X	Y	R		
1	2	3	4	5	6	7	8	9
								-
13	503521.02	1338628.08	-	503520.25	1338628.94	-	-	-
14	503528.27	1338627.85	-	503528.59	1338628.99	-	-	-
15	503528.45	1338633.60	-	503528.53	1338634.21	-	-	-
16	503521.20	1338633.83	-	503520.17	1338634.15	-	-	-
13	503521.02	1338628.08	-	503520.25	1338628.94	-	-	-

2. Иные сведения об объекте недвижимости с кадастровым номером: 42:21:0601004:1167 :

1.

3. Пояснения к сведениям об объекте недвижимости с кадастровым номером 42:21:0601004:1167 :

1.	-

Сведения о зданиях, сооружениях, объектах незавершенного строительства, необходимые для исправления реестровых ошибок в сведениях об описании их местоположения

1. Сведения о характерных точках контура — **здание**

вид объекта недвижимости (здание, сооружение, объект незавершенного строительства)

с кадастровым номером 42:21:0601004:1170 :

Система координат 42.1 **Зона № 1**

Обозначение характерных точек контура	Содержатся в Едином государственном реестре недвижимости			Определены в ходе выполнения комплексных кадастровых работ			Метод определения координат	Формулы, примененные для расчета средней квадратической погрешности определения координат характерных точек (Mt), м, с подставленными в такие формулы значениями и итоговые (вычисленные) значения Mt, м
	Координаты, м		Радиус, м	Координаты, м		Радиус, м		
	X	Y	R	X	Y	R		
1	2	3	4	5	6	7	8	9
								-
17	503488.50	1338622.44	-	503488.68	1338623.52	-	-	-
18	503498.25	1338622.49	-	503498.68	1338623.38	-	-	-
19	503498.23	1338628.59	-	503498.68	1338629.88	-	-	-
20	503488.48	1338628.54	-	503488.76	1338629.82	-	-	-
17	503488.50	1338622.44	-	503488.68	1338623.52	-	-	-

2. Иные сведения об объекте недвижимости с кадастровым номером: 42:21:0601004:1170 :

1.

3. Пояснения к сведениям об объекте недвижимости с кадастровым номером 42:21:0601004:1170 :

1.	-

Сведения о зданиях, сооружениях, объектах незавершенного строительства, необходимые для исправления реестровых ошибок в сведениях об описании их местоположения

1. Сведения о характерных точках контура — **здание**

вид объекта недвижимости (здание, сооружение, объект незавершенного строительства)

с кадастровым номером 42:21:0601004:1172 :

Система координат 42.1 **Зона № 1**

Обозначение характерных точек контура	Содержатся в Едином государственном реестре недвижимости			Определены в ходе выполнения комплексных кадастровых работ			Метод определения координат	Формулы, примененные для расчета средней квадратической погрешности определения координат характерных точек (Mt), м, с подставленными в такие формулы значениями и итоговые (вычисленные) значения Mt, м
	Координаты, м		Радиус, м	Координаты, м		Радиус, м		
	X	Y	R	X	Y	R		
1	2	3	4	5	6	7	8	9
								-
21	503488.53	1338634.69	-	503488.84	1338635.80	-	-	-
22	503498.22	1338635.08	-	503498.66	1338635.68	-	-	-
23	503497.99	1338641.24	-	503498.90	1338642.74	-	-	-
24	503488.29	1338640.85	-	503488.72	1338643.06	-	-	-
21	503488.53	1338634.69	-	503488.84	1338635.80	-	-	-

2. Иные сведения об объекте недвижимости с кадастровым номером: 42:21:0601004:1172 :

1.

3. Пояснения к сведениям об объекте недвижимости с кадастровым номером 42:21:0601004:1172 :

1.	-

Сведения о зданиях, сооружениях, объектах незавершенного строительства, необходимые для исправления реестровых ошибок в сведениях об описании их местоположения

1. Сведения о характерных точках контура — **здание**

вид объекта недвижимости (здание, сооружение, объект незавершенного строительства)

с кадастровым номером 42:21:0601004:1173 :

Система координат 42.1 **Зона № 1**

Обозначение характерных точек контура	Содержатся в Едином государственном реестре недвижимости			Определены в ходе выполнения комплексных кадастровых работ			Метод определения координат	Формулы, примененные для расчета средней квадратической погрешности определения координат характерных точек (Mt), м, с подставленными в такие формулы значениями и итоговые (вычисленные) значения Mt, м
	Координаты, м		Радиус, м	Координаты, м		Радиус, м		
	X	Y	R	X	Y	R		
1	2	3	4	5	6	7	8	9
								-
25	503540.36	1338635.90	-	503540.67	1338637.23	-	-	-
26	503547.61	1338636.15	-	503547.87	1338637.37	-	-	-
н2810О	-	-	-	503547.78	1338642.38	-	-	-
27	503547.61	1338641.67	-	503547.77	1338642.85	-	-	-
28	503540.36	1338641.67	-	503540.51	1338642.79	-	-	-
25	503540.36	1338635.90	-	503540.67	1338637.23	-	-	-

2. Иные сведения об объекте недвижимости с кадастровым номером: 42:21:0601004:1173 :

1.

3. Пояснения к сведениям об объекте недвижимости с кадастровым номером 42:21:0601004:1173 :

1.	-

Сведения о зданиях, сооружениях, объектах незавершенного строительства, необходимые для исправления реестровых ошибок в сведениях об описании их местоположения

1. Сведения о характерных точках контура — **здание**

вид объекта недвижимости (здание, сооружение, объект незавершенного строительства)

с кадастровым номером 42:21:0601004:1174 :

Система координат 42.1 **Зона № 1**

Обозначение характерных точек контура	Содержатся в Едином государственном реестре недвижимости			Определены в ходе выполнения комплексных кадастровых работ			Метод определения координат	Формулы, примененные для расчета средней квадратической погрешности определения координат характерных точек (Mt), м, с подставленными в такие формулы значениями и итоговые (вычисленные) значения Mt, м
	Координаты, м		Радиус, м	Координаты, м		Радиус, м		
	X	Y	R	X	Y	R		
1	2	3	4	5	6	7	8	9
								-
29	503528.06	1338622.79	-	503528.39	1338623.93	-	-	-
30	503528.27	1338627.85	-	503528.27	1338628.96	-	-	-
31	503521.21	1338627.81	-	503520.25	1338628.92	-	-	-
32	503520.83	1338623.02	-	503520.31	1338623.79	-	-	-
29	503528.06	1338622.79	-	503528.39	1338623.93	-	-	-

2. Иные сведения об объекте недвижимости с кадастровым номером: 42:21:0601004:1174 :

1.

3. Пояснения к сведениям об объекте недвижимости с кадастровым номером 42:21:0601004:1174 :

1.	-

Сведения о зданиях, сооружениях, объектах незавершенного строительства, необходимые для исправления реестровых ошибок в сведениях об описании их местоположения

1. Сведения о характерных точках контура — **здание**

вид объекта недвижимости (здание, сооружение, объект незавершенного строительства)

с кадастровым номером 42:21:0601004:1175 :

Система координат 42.1 **Зона № 1**

Обозначение характерных точек контура	Содержатся в Едином государственном реестре недвижимости			Определены в ходе выполнения комплексных кадастровых работ			Метод определения координат	Формулы, примененные для расчета средней квадратической погрешности определения координат характерных точек (Mt), м, с подставленными в такие формулы значениями и итоговые (вычисленные) значения Mt, м
	Координаты, м		Радиус, м	Координаты, м		Радиус, м		
	X	Y	R	X	Y	R		
1	2	3	4	5	6	7	8	9
								-
33	503539.98	1338653.26	-	503540.24	1338654.33	-	-	-
34	503547.23	1338653.36	-	503547.50	1338654.45	-	-	-
н2811О	-	-	-	503547.47	1338659.24	-	-	-
35	503547.17	1338658.82	-	503547.46	1338660.19	-	-	-
36	503539.92	1338658.72	-	503540.19	1338660.10	-	-	-
33	503539.98	1338653.26	-	503540.24	1338654.33	-	-	-

2. Иные сведения об объекте недвижимости с кадастровым номером: 42:21:0601004:1175 :

1.

3. Пояснения к сведениям об объекте недвижимости с кадастровым номером 42:21:0601004:1175 :

1.	-

Сведения о зданиях, сооружениях, объектах незавершенного строительства, необходимые для исправления реестровых ошибок в сведениях об описании их местоположения

1. Сведения о характерных точках контура — **здание**

вид объекта недвижимости (здание, сооружение, объект незавершенного строительства)

с кадастровым номером 42:21:0601004:1176 :

Система координат 42.1 **Зона № 1**

Обозначение характерных точек контура	Содержатся в Едином государственном реестре недвижимости			Определены в ходе выполнения комплексных кадастровых работ			Метод определения координат	Формулы, примененные для расчета средней квадратической погрешности определения координат характерных точек (Mt), м, с подставленными в такие формулы значениями и итоговые (вычисленные) значения Mt, м
	Координаты, м		Радиус, м	Координаты, м		Радиус, м		
	X	Y	R	X	Y	R		
1	2	3	4	5	6	7	8	9
								-
37	503529.37	1338655.59	-	503529.49	1338656.68	-	-	-
н2812О	-	-	-	503529.49	1338662.14	-	-	-
38	503529.02	1338661.12	-	503529.10	1338662.12	-	-	-
39	503521.66	1338660.67	-	503522.05	1338662.22	-	-	-
40	503522.01	1338655.14	-	503522.10	1338656.66	-	-	-
37	503529.37	1338655.59	-	503529.49	1338656.68	-	-	-

2. Иные сведения об объекте недвижимости с кадастровым номером: 42:21:0601004:1176 :

1.

3. Пояснения к сведениям об объекте недвижимости с кадастровым номером 42:21:0601004:1176 :

1.	-

Сведения о зданиях, сооружениях, объектах незавершенного строительства, необходимые для исправления реестровых ошибок в сведениях об описании их местоположения

1. Сведения о характерных точках контура — **здание**

вид объекта недвижимости (здание, сооружение, объект незавершенного строительства)

с кадастровым номером 42:21:0601004:1177 :

Система координат 42.1 **Зона № 1**

Обозначение характерных точек контура	Содержатся в Едином государственном реестре недвижимости			Определены в ходе выполнения комплексных кадастровых работ			Метод определения координат	Формулы, примененные для расчета средней квадратической погрешности определения координат характерных точек (Mt), м, с подставленными в такие формулы значениями и итоговые (вычисленные) значения Mt, м
	Координаты, м		Радиус, м	Координаты, м		Радиус, м		
	X	Y	R	X	Y	R		
1	2	3	4	5	6	7	8	9
								-
41	503521.84	1338666.82	-	503521.18	1338668.26	-	-	-
42	503528.87	1338667.20	-	503528.73	1338668.18	-	-	-
н2813О	-	-	-	503528.71	1338671.86	-	-	-
н2814О	-	-	-	503528.71	1338672.86	-	-	-
43	503528.54	1338673.38	-	503528.74	1338674.02	-	-	-
44	503521.51	1338672.99	-	503521.18	1338674.06	-	-	-
41	503521.84	1338666.82	-	503521.18	1338668.26	-	-	-

2. Иные сведения об объекте недвижимости с кадастровым номером: 42:21:0601004:1177 :

1.

3. Пояснения к сведениям об объекте недвижимости с кадастровым номером 42:21:0601004:1177 :

1.	-

Сведения о зданиях, сооружениях, объектах незавершенного строительства, необходимые для исправления реестровых ошибок в сведениях об описании их местоположения

1. Сведения о характерных точках контура — **здание**

вид объекта недвижимости (здание, сооружение, объект незавершенного строительства)

с кадастровым номером 42:21:0601004:1180 :

Система координат 42.1 **Зона № 1**

Обозначение характерных точек контура	Содержатся в Едином государственном реестре недвижимости			Определены в ходе выполнения комплексных кадастровых работ			Метод определения координат	Формулы, примененные для расчета средней квадратической погрешности определения координат характерных точек (Mt), м, с подставленными в такие формулы значениями и итоговые (вычисленные) значения Mt, м
	Координаты, м		Радиус, м	Координаты, м		Радиус, м		
	X	Y	R	X	Y	R		
1	2	3	4	5	6	7	8	9
								-
45	503520.98	1338679.87	-	503521.12	1338680.46	-	-	-
46	503512.35	1338679.33	-	503512.52	1338680.10	-	-	-
47	503512.73	1338672.91	-	503512.86	1338673.66	-	-	-
48	503521.36	1338673.46	-	503521.16	1338674.08	-	-	-
45	503520.98	1338679.87	-	503521.12	1338680.46	-	-	-

2. Иные сведения об объекте недвижимости с кадастровым номером: 42:21:0601004:1180 :

1.

3. Пояснения к сведениям об объекте недвижимости с кадастровым номером 42:21:0601004:1180 :

1.	-

Сведения о зданиях, сооружениях, объектах незавершенного строительства, необходимые для исправления реестровых ошибок в сведениях об описании их местоположения

1. Сведения о характерных точках контура — **здание**

вид объекта недвижимости (здание, сооружение, объект незавершенного строительства)

с кадастровым номером 42:21:0601004:1184 :

Система координат 42.1 **Зона № 1**

Обозначение характерных точек контура	Содержатся в Едином государственном реестре недвижимости			Определены в ходе выполнения комплексных кадастровых работ			Метод определения координат	Формулы, примененные для расчета средней квадратической погрешности определения координат характерных точек (Mt), м, с подставленными в такие формулы значениями и итоговые (вычисленные) значения Mt, м
	Координаты, м		Радиус, м	Координаты, м		Радиус, м		
	X	Y	R	X	Y	R		
1	2	3	4	5	6	7	8	9
								-
49	503488.62	1338628.61	-	503488.76	1338629.84	-	-	-
50	503498.23	1338628.75	-	503498.68	1338629.90	-	-	-
51	503498.15	1338634.95	-	503498.66	1338635.66	-	-	-
52	503488.56	1338634.61	-	503488.84	1338635.78	-	-	-
49	503488.62	1338628.61	-	503488.76	1338629.84	-	-	-

2. Иные сведения об объекте недвижимости с кадастровым номером: 42:21:0601004:1184 :

1.

3. Пояснения к сведениям об объекте недвижимости с кадастровым номером 42:21:0601004:1184 :

1.	-

Сведения о зданиях, сооружениях, объектах незавершенного строительства, необходимые для исправления реестровых ошибок в сведениях об описании их местоположения

1. Сведения о характерных точках контура — **здание**

вид объекта недвижимости (здание, сооружение, объект незавершенного строительства)

с кадастровым номером 42:21:0601004:1208 :

Система координат 42.1 **Зона № 1**

Обозначение характерных точек контура	Содержатся в Едином государственном реестре недвижимости			Определены в ходе выполнения комплексных кадастровых работ			Метод определения координат	Формулы, примененные для расчета средней квадратической погрешности определения координат характерных точек (Mt), м, с подставленными в такие формулы значениями и итоговые (вычисленные) значения Mt, м
	Координаты, м		Радиус, м	Координаты, м		Радиус, м		
	X	Y	R	X	Y	R		
1	2	3	4	5	6	7	8	9
								-
53	503529.62	1338650.33	-	503529.55	1338651.31	-	-	-
54	503529.33	1338655.48	-	503529.49	1338656.66	-	-	-
55	503522.14	1338655.07	-	503522.10	1338656.64	-	-	-
56	503522.43	1338649.91	-	503522.16	1338651.36	-	-	-
53	503529.62	1338650.33	-	503529.55	1338651.31	-	-	-

2. Иные сведения об объекте недвижимости с кадастровым номером: 42:21:0601004:1208 :

1.

3. Пояснения к сведениям об объекте недвижимости с кадастровым номером 42:21:0601004:1208 :

1.	-

Сведения о зданиях, сооружениях, объектах незавершенного строительства, необходимые для исправления реестровых ошибок в сведениях об описании их местоположения

1. Сведения о характерных точках контура — **здание**

вид объекта недвижимости (здание, сооружение, объект незавершенного строительства)

с кадастровым номером 42:21:0601004:1212 :

Система координат 42.1 **Зона № 1**

Обозначение характерных точек контура	Содержатся в Едином государственном реестре недвижимости			Определены в ходе выполнения комплексных кадастровых работ			Метод определения координат	Формулы, примененные для расчета средней квадратической погрешности определения координат характерных точек (Mt), м, с подставленными в такие формулы значениями и итоговые (вычисленные) значения Mt, м
	Координаты, м		Радиус, м	Координаты, м		Радиус, м		
	X	Y	R	X	Y	R		
1	2	3	4	5	6	7	8	9
								-
57	503554.35	1338664.37	-	503554.33	1338664.74	-	-	-
58	503554.25	1338670.29	-	503554.12	1338670.75	-	-	-
59	503547.45	1338670.18	-	503547.29	1338670.81	-	-	-
н2815О	-	-	-	503547.39	1338665.24	-	-	-
60	503547.55	1338664.25	-	503547.40	1338664.62	-	-	-
57	503554.35	1338664.37	-	503554.33	1338664.74	-	-	-

2. Иные сведения об объекте недвижимости с кадастровым номером: 42:21:0601004:1212 :

1.

3. Пояснения к сведениям об объекте недвижимости с кадастровым номером 42:21:0601004:1212 :

1.	-

Сведения о зданиях, сооружениях, объектах незавершенного строительства, необходимые для исправления реестровых ошибок в сведениях об описании их местоположения

1. Сведения о характерных точках контура — **здание**

вид объекта недвижимости (здание, сооружение, объект незавершенного строительства)

с кадастровым номером 42:21:0601004:1213 :

Система координат 42.1 **Зона № 1**

Обозначение характерных точек контура	Содержатся в Едином государственном реестре недвижимости			Определены в ходе выполнения комплексных кадастровых работ			Метод определения координат	Формулы, примененные для расчета средней квадратической погрешности определения координат характерных точек (Mt), м, с подставленными в такие формулы значениями и итоговые (вычисленные) значения Mt, м
	Координаты, м		Радиус, м	Координаты, м		Радиус, м		
	X	Y	R	X	Y	R		
1	2	3	4	5	6	7	8	9
								-
61	503541.40	1338605.87	-	503541.48	1338606.33	-	-	-
62	503548.58	1338606.10	-	503548.78	1338606.33	-	-	-
63	503548.43	1338610.79	-	503548.60	1338611.26	-	-	-
64	503541.25	1338610.56	-	503541.42	1338611.11	-	-	-
61	503541.40	1338605.87	-	503541.48	1338606.33	-	-	-

2. Иные сведения об объекте недвижимости с кадастровым номером: 42:21:0601004:1213 :

1.

3. Пояснения к сведениям об объекте недвижимости с кадастровым номером 42:21:0601004:1213 :

1.	-

Сведения о зданиях, сооружениях, объектах незавершенного строительства, необходимые для исправления реестровых ошибок в сведениях об описании их местоположения

1. Сведения о характерных точках контура — **здание**

вид объекта недвижимости (здание, сооружение, объект незавершенного строительства)

с кадастровым номером 42:21:0601004:1214 :

Система координат 42.1 **Зона № 1**

Обозначение характерных точек контура	Содержатся в Едином государственном реестре недвижимости			Определены в ходе выполнения комплексных кадастровых работ			Метод определения координат	Формулы, примененные для расчета средней квадратической погрешности определения координат характерных точек (Mt), м, с подставленными в такие формулы значениями и итоговые (вычисленные) значения Mt, м
	Координаты, м		Радиус, м	Координаты, м		Радиус, м		
	X	Y	R	X	Y	R		
1	2	3	4	5	6	7	8	9
								-
65	503547.50	1338653.02	-	503547.55	1338653.27	-	-	-
66	503554.50	1338652.95	-	503554.34	1338653.33	-	-	-
67	503554.58	1338658.93	-	503554.50	1338659.35	-	-	-
68	503547.58	1338659.00	-	503547.49	1338659.23	-	-	-
н2816О	-	-	-	503547.52	1338654.44	-	-	-
65	503547.50	1338653.02	-	503547.55	1338653.27	-	-	-

2. Иные сведения об объекте недвижимости с кадастровым номером: 42:21:0601004:1214 :

1.

3. Пояснения к сведениям об объекте недвижимости с кадастровым номером 42:21:0601004:1214 :

1.	-

Сведения о зданиях, сооружениях, объектах незавершенного строительства, необходимые для исправления реестровых ошибок в сведениях об описании их местоположения

1. Сведения о характерных точках контура — **здание**

вид объекта недвижимости (здание, сооружение, объект незавершенного строительства)

с кадастровым номером 42:21:0601004:1215 :

Система координат 42.1 **Зона № 1**

Обозначение характерных точек контура	Содержатся в Едином государственном реестре недвижимости			Определены в ходе выполнения комплексных кадастровых работ			Метод определения координат	Формулы, примененные для расчета средней квадратической погрешности определения координат характерных точек (Mt), м, с подставленными в такие формулы значениями и итоговые (вычисленные) значения Mt, м
	Координаты, м		Радиус, м	Координаты, м		Радиус, м		
	X	Y	R	X	Y	R		
1	2	3	4	5	6	7	8	9
								-
69	503540.48	1338621.46	-	503540.85	1338621.92	-	-	-
70	503547.88	1338621.65	-	503548.45	1338622.02	-	-	-
71	503547.74	1338627.15	-	503548.19	1338627.69	-	-	-
72	503540.35	1338626.96	-	503540.81	1338627.57	-	-	-
69	503540.48	1338621.46	-	503540.85	1338621.92	-	-	-

2. Иные сведения об объекте недвижимости с кадастровым номером: 42:21:0601004:1215 :

1.

3. Пояснения к сведениям об объекте недвижимости с кадастровым номером 42:21:0601004:1215 :

1.	-

Сведения о зданиях, сооружениях, объектах незавершенного строительства, необходимые для исправления реестровых ошибок в сведениях об описании их местоположения

1. Сведения о характерных точках контура — **здание**

вид объекта недвижимости (здание, сооружение, объект незавершенного строительства)

с кадастровым номером 42:21:0601004:1216 :

Система координат 42.1 **Зона № 1**

Обозначение характерных точек контура	Содержатся в Едином государственном реестре недвижимости			Определены в ходе выполнения комплексных кадастровых работ			Метод определения координат	Формулы, примененные для расчета средней квадратической погрешности определения координат характерных точек (Mt), м, с подставленными в такие формулы значениями и итоговые (вычисленные) значения Mt, м
	Координаты, м		Радиус, м	Координаты, м		Радиус, м		
	X	Y	R	X	Y	R		
1	2	3	4	5	6	7	8	9
								-
73	503528.64	1338678.68	-	503528.87	1338679.00	-	-	-
74	503528.36	1338684.77	-	503528.91	1338684.82	-	-	-
75	503521.22	1338684.39	-	503521.17	1338684.74	-	-	-
76	503521.50	1338678.29	-	503521.15	1338678.98	-	-	-
73	503528.64	1338678.68	-	503528.87	1338679.00	-	-	-

2. Иные сведения об объекте недвижимости с кадастровым номером: 42:21:0601004:1216 :

1.

3. Пояснения к сведениям об объекте недвижимости с кадастровым номером 42:21:0601004:1216 :

1.	-

Сведения о зданиях, сооружениях, объектах незавершенного строительства, необходимые для исправления реестровых ошибок в сведениях об описании их местоположения

1. Сведения о характерных точках контура — **здание**

вид объекта недвижимости (здание, сооружение, объект незавершенного строительства)

с кадастровым номером 42:21:0601004:1217 :

Система координат 42.1 **Зона № 1**

Обозначение характерных точек контура	Содержатся в Едином государственном реестре недвижимости			Определены в ходе выполнения комплексных кадастровых работ			Метод определения координат	Формулы, примененные для расчета средней квадратической погрешности определения координат характерных точек (Mt), м, с подставленными в такие формулы значениями и итоговые (вычисленные) значения Mt, м
	Координаты, м		Радиус, м	Координаты, м		Радиус, м		
	X	Y	R	X	Y	R		
1	2	3	4	5	6	7	8	9
								-
77	503497.60	1338596.36	-	503497.64	1338596.86	-	-	-
78	503498.59	1338605.94	-	503498.58	1338606.60	-	-	-
79	503492.78	1338606.52	-	503492.60	1338606.88	-	-	-
80	503491.79	1338596.94	-	503491.88	1338597.46	-	-	-
77	503497.60	1338596.36	-	503497.64	1338596.86	-	-	-

2. Иные сведения об объекте недвижимости с кадастровым номером: 42:21:0601004:1217 :

1.

3. Пояснения к сведениям об объекте недвижимости с кадастровым номером 42:21:0601004:1217 :

1.	-

Сведения о зданиях, сооружениях, объектах незавершенного строительства, необходимые для исправления реестровых ошибок в сведениях об описании их местоположения

1. Сведения о характерных точках контура — **здание**

вид объекта недвижимости (здание, сооружение, объект незавершенного строительства)

с кадастровым номером 42:21:0601004:1218 :

Система координат 42.1 **Зона № 1**

Обозначение характерных точек контура	Содержатся в Едином государственном реестре недвижимости			Определены в ходе выполнения комплексных кадастровых работ			Метод определения координат	Формулы, примененные для расчета средней квадратической погрешности определения координат характерных точек (Mt), м, с подставленными в такие формулы значениями и итоговые (вычисленные) значения Mt, м
	Координаты, м		Радиус, м	Координаты, м		Радиус, м		
	X	Y	R	X	Y	R		
1	2	3	4	5	6	7	8	9
								-
81	503547.62	1338641.79	-	503547.77	1338642.87	-	-	-
н2817О	-	-	-	503547.66	1338647.78	-	-	-
82	503547.61	1338647.54	-	503547.65	1338648.45	-	-	-
83	503540.21	1338647.56	-	503540.39	1338648.35	-	-	-
84	503540.22	1338641.81	-	503540.51	1338642.81	-	-	-
81	503547.62	1338641.79	-	503547.77	1338642.87	-	-	-

2. Иные сведения об объекте недвижимости с кадастровым номером: 42:21:0601004:1218 :

1.

3. Пояснения к сведениям об объекте недвижимости с кадастровым номером 42:21:0601004:1218 :

1.	-

Сведения о зданиях, сооружениях, объектах незавершенного строительства, необходимые для исправления реестровых ошибок в сведениях об описании их местоположения

1. Сведения о характерных точках контура — **здание**

вид объекта недвижимости (здание, сооружение, объект незавершенного строительства)

с кадастровым номером 42:21:0601004:1219 :

Система координат 42.1 **Зона № 1**

Обозначение характерных точек контура	Содержатся в Едином государственном реестре недвижимости			Определены в ходе выполнения комплексных кадастровых работ			Метод определения координат	Формулы, примененные для расчета средней квадратической погрешности определения координат характерных точек (Mt), м, с подставленными в такие формулы значениями и итоговые (вычисленные) значения Mt, м
	Координаты, м		Радиус, м	Координаты, м		Радиус, м		
	X	Y	R	X	Y	R		
1	2	3	4	5	6	7	8	9
								-
85	503572.16	1338654.43	-	503572.29	1338654.73	-	-	-
86	503571.96	1338660.49	-	503572.20	1338660.61	-	-	-
87	503563.16	1338660.20	-	503563.02	1338660.53	-	-	-
н2818О	-	-	-	503563.10	1338654.67	-	-	-
88	503563.36	1338654.15	-	503563.84	1338654.61	-	-	-
85	503572.16	1338654.43	-	503572.29	1338654.73	-	-	-

2. Иные сведения об объекте недвижимости с кадастровым номером: 42:21:0601004:1219 :

1.

3. Пояснения к сведениям об объекте недвижимости с кадастровым номером 42:21:0601004:1219 :

1.	-

Сведения о зданиях, сооружениях, объектах незавершенного строительства, необходимые для исправления реестровых ошибок в сведениях об описании их местоположения

1. Сведения о характерных точках контура — **здание**

вид объекта недвижимости (здание, сооружение, объект незавершенного строительства)

с кадастровым номером 42:21:0601004:1220 :

Система координат 42.1 **Зона № 1**

Обозначение характерных точек контура	Содержатся в Едином государственном реестре недвижимости			Определены в ходе выполнения комплексных кадастровых работ			Метод определения координат	Формулы, примененные для расчета средней квадратической погрешности определения координат характерных точек (Mt), м, с подставленными в такие формулы значениями и итоговые (вычисленные) значения Mt, м
	Координаты, м		Радиус, м	Координаты, м		Радиус, м		
	X	Y	R	X	Y	R		
1	2	3	4	5	6	7	8	9
								-
89	503547.95	1338631.71	-	503547.94	1338632.03	-	-	-
90	503554.66	1338632.14	-	503554.73	1338632.48	-	-	-
91	503554.32	1338637.12	-	503554.50	1338637.17	-	-	-
92	503547.63	1338636.69	-	503547.89	1338637.07	-	-	-
н2819О	-	-	-	503547.92	1338632.31	-	-	-
89	503547.95	1338631.71	-	503547.94	1338632.03	-	-	-

2. Иные сведения об объекте недвижимости с кадастровым номером: 42:21:0601004:1220 :

1.

3. Пояснения к сведениям об объекте недвижимости с кадастровым номером 42:21:0601004:1220 :

1.	-

Сведения о зданиях, сооружениях, объектах незавершенного строительства, необходимые для исправления реестровых ошибок в сведениях об описании их местоположения

1. Сведения о характерных точках контура — **здание**

вид объекта недвижимости (здание, сооружение, объект незавершенного строительства)

с кадастровым номером 42:21:0601004:1224 :

Система координат 42.1 **Зона № 1**

Обозначение характерных точек контура	Содержатся в Едином государственном реестре недвижимости			Определены в ходе выполнения комплексных кадастровых работ			Метод определения координат	Формулы, примененные для расчета средней квадратической погрешности определения координат характерных точек (Mt), м, с подставленными в такие формулы значениями и итоговые (вычисленные) значения Mt, м
	Координаты, м		Радиус, м	Координаты, м		Радиус, м		
	X	Y	R	X	Y	R		
1	2	3	4	5	6	7	8	9
								-
93	503488.29	1338640.85	-	503488.72	1338643.08	-	-	-
94	503497.99	1338641.24	-	503498.90	1338642.76	-	-	-
95	503497.75	1338647.24	-	503499.01	1338647.73	-	-	-
96	503488.05	1338646.85	-	503488.61	1338647.98	-	-	-
93	503488.29	1338640.85	-	503488.72	1338643.08	-	-	-

2. Иные сведения об объекте недвижимости с кадастровым номером: 42:21:0601004:1224 :

1.

3. Пояснения к сведениям об объекте недвижимости с кадастровым номером 42:21:0601004:1224 :

1.	-

Сведения о зданиях, сооружениях, объектах незавершенного строительства, необходимые для исправления реестровых ошибок в сведениях об описании их местоположения

1. Сведения о характерных точках контура **здание**

вид объекта недвижимости (здание, сооружение, объект незавершенного строительства)

с кадастровым номером 42:21:0601004:1244 :

Система координат 42.1 **Зона № 1**

Обозначение характерных точек контура	Содержатся в Едином государственном реестре недвижимости			Определены в ходе выполнения комплексных кадастровых работ			Метод определения координат	Формулы, примененные для расчета средней квадратической погрешности определения координат характерных точек (Mt), м, с подставленными в такие формулы значениями и итоговые (вычисленные) значения Mt, м
	Координаты, м		Радиус, м	Координаты, м		Радиус, м		
	X	Y	R	X	Y	R		
1	2	3	4	5	6	7	8	9
								-
97	503521.20	1338633.95	-	503514.09	1338634.68	-	-	-
98	503521.46	1338639.30	-	503520.16	1338634.70	-	-	-
99	503513.89	1338639.52	-	503521.53	1338634.71	-	-	-
100	503513.82	1338634.08	-	503521.42	1338640.10	-	-	-
н2820О	-	-	-	503514.08	1338640.00	-	-	-
97	503521.20	1338633.95	-	503514.09	1338634.68	-	-	-

2. Иные сведения об объекте недвижимости с кадастровым номером: 42:21:0601004:1244 :

1.

3. Пояснения к сведениям об объекте недвижимости с кадастровым номером 42:21:0601004:1244 :

1.	-

Сведения о зданиях, сооружениях, объектах незавершенного строительства, необходимые для исправления реестровых ошибок в сведениях об описании их местоположения

1. Сведения о характерных точках контура — **здание**

вид объекта недвижимости (здание, сооружение, объект незавершенного строительства)

с кадастровым номером 42:21:0601004:1245 :

Система координат 42.1 **Зона № 1**

Обозначение характерных точек контура	Содержатся в Едином государственном реестре недвижимости			Определены в ходе выполнения комплексных кадастровых работ			Метод определения координат	Формулы, примененные для расчета средней квадратической погрешности определения координат характерных точек (Mt), м, с подставленными в такие формулы значениями и итоговые (вычисленные) значения Mt, м
	Координаты, м		Радиус, м	Координаты, м		Радиус, м		
	X	Y	R	X	Y	R		
1	2	3	4	5	6	7	8	9
								-
101	503521.51	1338603.97	-	503520.56	1338604.18	-	-	-
102	503521.51	1338609.10	-	503520.45	1338609.66	-	-	-
103	503520.69	1338609.09	-	-	-	-	-	-
104	503513.99	1338609.05	-	503514.19	1338609.58	-	-	-
105	503514.18	1338603.86	-	503514.17	1338604.20	-	-	-
106	503520.25	1338603.96	-	503514.45	1338604.19	-	-	-
101	503521.51	1338603.97	-	503520.56	1338604.18	-	-	-

2. Иные сведения об объекте недвижимости с кадастровым номером: 42:21:0601004:1245 :

1.

3. Пояснения к сведениям об объекте недвижимости с кадастровым номером 42:21:0601004:1245 :

1.	-

Сведения о зданиях, сооружениях, объектах незавершенного строительства, необходимые для исправления реестровых ошибок в сведениях об описании их местоположения

1. Сведения о характерных точках контура **здание**

вид объекта недвижимости (здание, сооружение, объект незавершенного строительства)

с кадастровым номером 42:21:0601004:1255 :

Система координат 42.1 **Зона № 1**

Обозначение характерных точек контура	Содержатся в Едином государственном реестре недвижимости			Определены в ходе выполнения комплексных кадастровых работ			Метод определения координат	Формулы, примененные для расчета средней квадратической погрешности определения координат характерных точек (Mt), м, с подставленными в такие формулы значениями и итоговые (вычисленные) значения Mt, м
	Координаты, м		Радиус, м	Координаты, м		Радиус, м		
	X	Y	R	X	Y	R		
1	2	3	4	5	6	7	8	9
								-
107	503498.22	1338615.88	-	503498.44	1338616.94	-	-	-
108	503498.25	1338622.49	-	503498.68	1338623.36	-	-	-
109	503488.50	1338622.44	-	503488.68	1338623.50	-	-	-
110	503488.49	1338615.87	-	503488.68	1338616.90	-	-	-
107	503498.22	1338615.88	-	503498.44	1338616.94	-	-	-

2. Иные сведения об объекте недвижимости с кадастровым номером: 42:21:0601004:1255 :

1.

3. Пояснения к сведениям об объекте недвижимости с кадастровым номером 42:21:0601004:1255 :

1.	-

Сведения о зданиях, сооружениях, объектах незавершенного строительства, необходимые для исправления реестровых ошибок в сведениях об описании их местоположения

1. Сведения о характерных точках контура — **здание**

вид объекта недвижимости (здание, сооружение, объект незавершенного строительства)

с кадастровым номером 42:21:0601004:1256 :

Система координат 42.1 **Зона № 1**

Обозначение характерных точек контура	Содержатся в Едином государственном реестре недвижимости			Определены в ходе выполнения комплексных кадастровых работ			Метод определения координат	Формулы, примененные для расчета средней квадратической погрешности определения координат характерных точек (Mt), м, с подставленными в такие формулы значениями и итоговые (вычисленные) значения Mt, м
	Координаты, м		Радиус, м	Координаты, м		Радиус, м		
	X	Y	R	X	Y	R		
1	2	3	4	5	6	7	8	9
								-
111	503521.03	1338628.47	-	503520.23	1338628.94	-	-	-
112	503521.20	1338633.83	-	503520.15	1338634.16	-	-	-
113	503521.20	1338633.95	-	503520.15	1338634.68	-	-	-
н2821О	-	-	-	503514.08	1338634.66	-	-	-
114	503513.82	1338634.08	-	503513.20	1338634.66	-	-	-
115	503513.80	1338628.55	-	503513.17	1338628.94	-	-	-
111	503521.03	1338628.47	-	503520.23	1338628.94	-	-	-

2. Иные сведения об объекте недвижимости с кадастровым номером: 42:21:0601004:1256 :

1.

3. Пояснения к сведениям об объекте недвижимости с кадастровым номером 42:21:0601004:1256 :

1.	-

Сведения о зданиях, сооружениях, объектах незавершенного строительства, необходимые для исправления реестровых ошибок в сведениях об описании их местоположения

1. Сведения о характерных точках контура — **здание**

вид объекта недвижимости (здание, сооружение, объект незавершенного строительства)

с кадастровым номером 42:21:0601004:1262 :

Система координат 42.1 **Зона № 1**

Обозначение характерных точек контура	Содержатся в Едином государственном реестре недвижимости			Определены в ходе выполнения комплексных кадастровых работ			Метод определения координат	Формулы, примененные для расчета средней квадратической погрешности определения координат характерных точек (Mt), м, с подставленными в такие формулы значениями и итоговые (вычисленные) значения Mt, м
	Координаты, м		Радиус, м	Координаты, м		Радиус, м		
	X	Y	R	X	Y	R		
1	2	3	4	5	6	7	8	9
								-
116	503513.88	1338623.27	-	503513.26	1338623.74	-	-	-
н2826О	-	-	-	503514.14	1338623.73	-	-	-
117	503520.83	1338623.30	-	503520.29	1338623.79	-	-	-
13	503521.02	1338628.08	-	-	-	-	-	-
118	503521.03	1338628.47	-	503520.23	1338628.92	-	-	-
119	503513.80	1338628.55	-	503513.17	1338628.92	-	-	-
116	503513.88	1338623.27	-	503513.26	1338623.74	-	-	-

2. Иные сведения об объекте недвижимости с кадастровым номером: 42:21:0601004:1262 :

1.

3. Пояснения к сведениям об объекте недвижимости с кадастровым номером 42:21:0601004:1262 :

1.	-

Сведения о зданиях, сооружениях, объектах незавершенного строительства, необходимые для исправления реестровых ошибок в сведениях об описании их местоположения

1. Сведения о характерных точках контура — **здание**

вид объекта недвижимости (здание, сооружение, объект незавершенного строительства)

с кадастровым номером 42:21:0601004:1264 :

Система координат 42.1 **Зона № 1**

Обозначение характерных точек контура	Содержатся в Едином государственном реестре недвижимости			Определены в ходе выполнения комплексных кадастровых работ			Метод определения координат	Формулы, примененные для расчета средней квадратической погрешности определения координат характерных точек (Mt), м, с подставленными в такие формулы значениями и итоговые (вычисленные) значения Mt, м
	Координаты, м		Радиус, м	Координаты, м		Радиус, м		
	X	Y	R	X	Y	R		
1	2	3	4	5	6	7	8	9
								-
120	503488.60	1338647.61	-	503488.61	1338648.00	-	-	-
121	503499.02	1338647.28	-	503499.01	1338647.75	-	-	-
122	503499.04	1338652.94	-	503499.16	1338653.22	-	-	-
123	503488.62	1338653.27	-	503488.70	1338653.74	-	-	-
120	503488.60	1338647.61	-	503488.61	1338648.00	-	-	-

2. Иные сведения об объекте недвижимости с кадастровым номером: 42:21:0601004:1264 :

1.

3. Пояснения к сведениям об объекте недвижимости с кадастровым номером 42:21:0601004:1264 :

1.	-

Сведения о зданиях, сооружениях, объектах незавершенного строительства, необходимые для исправления реестровых ошибок в сведениях об описании их местоположения

1. Сведения о характерных точках контура — **здание**

вид объекта недвижимости (здание, сооружение, объект незавершенного строительства)

с кадастровым номером 42:21:0601004:1279 :

Система координат 42.1 **Зона № 1**

Обозначение характерных точек контура	Содержатся в Едином государственном реестре недвижимости			Определены в ходе выполнения комплексных кадастровых работ			Метод определения координат	Формулы, примененные для расчета средней квадратической погрешности определения координат характерных точек (Mt), м, с подставленными в такие формулы значениями и итоговые (вычисленные) значения Mt, м
	Координаты, м		Радиус, м	Координаты, м		Радиус, м		
	X	Y	R	X	Y	R		
1	2	3	4	5	6	7	8	9
								-
124	503513.92	1338618.40	-	503514.21	1338618.81	-	-	-
125	503520.78	1338618.43	-	503520.39	1338618.85	-	-	-
126	503520.83	1338623.02	-	503520.38	1338619.18	-	-	-
127	503520.83	1338623.30	-	503520.29	1338623.77	-	-	-
128	503513.88	1338623.27	-	503514.15	1338623.71	-	-	-
124	503513.92	1338618.40	-	503514.21	1338618.81	-	-	-

2. Иные сведения об объекте недвижимости с кадастровым номером: 42:21:0601004:1279 :

1.

3. Пояснения к сведениям об объекте недвижимости с кадастровым номером 42:21:0601004:1279 :

1.	-

Сведения о зданиях, сооружениях, объектах незавершенного строительства, необходимые для исправления реестровых ошибок в сведениях об описании их местоположения

1. Сведения о характерных точках контура — **здание**

вид объекта недвижимости (здание, сооружение, объект незавершенного строительства)

с кадастровым номером 42:21:0601004:1281 :

Система координат 42.1 **Зона № 1**

Обозначение характерных точек контура	Содержатся в Едином государственном реестре недвижимости			Определены в ходе выполнения комплексных кадастровых работ			Метод определения координат	Формулы, примененные для расчета средней квадратической погрешности определения координат характерных точек (Mt), м, с подставленными в такие формулы значениями и итоговые (вычисленные) значения Mt, м
	Координаты, м		Радиус, м	Координаты, м		Радиус, м		
	X	Y	R	X	Y	R		
1	2	3	4	5	6	7	8	9
								-
129	503247.59	1338130.39	-	503247.94	1338131.96	-	-	-
130	503257.46	1338130.73	-	503257.82	1338131.86	-	-	-
н2827О	-	-	-	503257.82	1338132.75	-	-	-
131	503257.19	1338138.84	-	503257.76	1338140.25	-	-	-
н70О	-	-	-	503249.47	1338140.24	-	-	-
132	503248.05	1338138.63	-	503247.94	1338140.23	-	-	-
н2828О	-	-	-	503247.94	1338132.37	-	-	-
129	503247.59	1338130.39	-	503247.94	1338131.96	-	-	-

2. Иные сведения об объекте недвижимости
с кадастровым номером: 42:21:0601004:1281 :

1.

3. Пояснения к сведениям об объекте недвижимости с кадастровым номером 42:21:0601004:1281 :

1.	-

Сведения о зданиях, сооружениях, объектах незавершенного строительства, необходимые для исправления реестровых ошибок в сведениях об описании их местоположения

1. Сведения о характерных точках контура — **здание**

вид объекта недвижимости (здание, сооружение, объект незавершенного строительства)

с кадастровым номером 42:21:0601004:1282 :

Система координат 42.1 **Зона № 1**

Обозначение характерных точек контура	Содержатся в Едином государственном реестре недвижимости			Определены в ходе выполнения комплексных кадастровых работ			Метод определения координат	Формулы, примененные для расчета средней квадратической погрешности определения координат характерных точек (Mt), м, с подставленными в такие формулы значениями и итоговые (вычисленные) значения Mt, м
	Координаты, м		Радиус, м	Координаты, м		Радиус, м		
	X	Y	R	X	Y	R		
1	2	3	4	5	6	7	8	9
								-
133	503312.61	1338131.92	-	503312.88	1338132.94	-	-	-
134	503316.84	1338131.77	-	503317.44	1338132.69	-	-	-
135	503317.14	1338139.48	-	503317.88	1338140.95	-	-	-
н2829О	-	-	-	503313.08	1338141.00	-	-	-
136	503312.86	1338139.62	-	503313.07	1338140.50	-	-	-
н2830О	-	-	-	503312.89	1338133.53	-	-	-
133	503312.61	1338131.92	-	503312.88	1338132.94	-	-	-

2. Иные сведения об объекте недвижимости с кадастровым номером: 42:21:0601004:1282 :

1.

3. Пояснения к сведениям об объекте недвижимости с кадастровым номером 42:21:0601004:1282 :

1.	-

Сведения о зданиях, сооружениях, объектах незавершенного строительства, необходимые для исправления реестровых ошибок в сведениях об описании их местоположения

1. Сведения о характерных точках контура — **здание**

вид объекта недвижимости (здание, сооружение, объект незавершенного строительства)

с кадастровым номером 42:21:0601004:1283 :

Система координат 42.1 **Зона № 1**

Обозначение характерных точек контура	Содержатся в Едином государственном реестре недвижимости			Определены в ходе выполнения комплексных кадастровых работ			Метод определения координат	Формулы, примененные для расчета средней квадратической погрешности определения координат характерных точек (Mt), м, с подставленными в такие формулы значениями и итоговые (вычисленные) значения Mt, м
	Координаты, м		Радиус, м	Координаты, м		Радиус, м		
	X	Y	R	X	Y	R		
1	2	3	4	5	6	7	8	9
								-
137	503272.74	1338131.71	-	503271.94	1338132.70	-	-	-
138	503272.55	1338139.71	-	503271.93	1338140.37	-	-	-
139	503268.17	1338139.63	-	503267.40	1338140.33	-	-	-
140	503268.29	1338131.62	-	503267.34	1338132.68	-	-	-
137	503272.74	1338131.71	-	503271.94	1338132.70	-	-	-

2. Иные сведения об объекте недвижимости с кадастровым номером: 42:21:0601004:1283 :

1.

3. Пояснения к сведениям об объекте недвижимости с кадастровым номером 42:21:0601004:1283 :

1.	-

Сведения о зданиях, сооружениях, объектах незавершенного строительства, необходимые для исправления реестровых ошибок в сведениях об описании их местоположения

1. Сведения о характерных точках контура — **здание**

вид объекта недвижимости (здание, сооружение, объект незавершенного строительства)

с кадастровым номером 42:21:0601004:1284 :

Система координат 42.1 **Зона № 1**

Обозначение характерных точек контура	Содержатся в Едином государственном реестре недвижимости			Определены в ходе выполнения комплексных кадастровых работ			Метод определения координат	Формулы, примененные для расчета средней квадратической погрешности определения координат характерных точек (Mt), м, с подставленными в такие формулы значениями и итоговые (вычисленные) значения Mt, м
	Координаты, м		Радиус, м	Координаты, м		Радиус, м		
	X	Y	R	X	Y	R		
1	2	3	4	5	6	7	8	9
								-
141	503321.68	1338112.86	-	503322.08	1338113.07	-	-	-
142	503327.21	1338112.89	-	503327.45	1338113.19	-	-	-
143	503327.23	1338120.44	-	503327.53	1338121.11	-	-	-
144	503321.64	1338120.41	-	503321.92	1338121.09	-	-	-
141	503321.68	1338112.86	-	503322.08	1338113.07	-	-	-

2. Иные сведения об объекте недвижимости с кадастровым номером: 42:21:0601004:1284 :

1.

3. Пояснения к сведениям об объекте недвижимости с кадастровым номером 42:21:0601004:1284 :

1.	-

Сведения о зданиях, сооружениях, объектах незавершенного строительства, необходимые для исправления реестровых ошибок в сведениях об описании их местоположения

1. Сведения о характерных точках контура — **здание**

вид объекта недвижимости (здание, сооружение, объект незавершенного строительства)

с кадастровым номером 42:21:0601004:1285 :

Система координат 42.1 **Зона № 1**

Обозначение характерных точек контура	Содержатся в Едином государственном реестре недвижимости			Определены в ходе выполнения комплексных кадастровых работ			Метод определения координат	Формулы, примененные для расчета средней квадратической погрешности определения координат характерных точек (Mt), м, с подставленными в такие формулы значениями и итоговые (вычисленные) значения Mt, м
	Координаты, м		Радиус, м	Координаты, м		Радиус, м		
	X	Y	R	X	Y	R		
1	2	3	4	5	6	7	8	9
								-
145	503303.22	1338132.57	-	503303.72	1338133.02	-	-	-
146	503307.15	1338132.47	-	503307.78	1338133.04	-	-	-
н2831О	-	-	-	503307.76	1338133.57	-	-	-
147	503307.33	1338139.47	-	503307.72	1338140.49	-	-	-
148	503303.40	1338139.57	-	503303.58	1338140.49	-	-	-
145	503303.22	1338132.57	-	503303.72	1338133.02	-	-	-

2. Иные сведения об объекте недвижимости с кадастровым номером: 42:21:0601004:1285 :

1.

3. Пояснения к сведениям об объекте недвижимости с кадастровым номером 42:21:0601004:1285 :

1.	-

Сведения о зданиях, сооружениях, объектах незавершенного строительства, необходимые для исправления реестровых ошибок в сведениях об описании их местоположения

1. Сведения о характерных точках контура — **здание**

вид объекта недвижимости (здание, сооружение, объект незавершенного строительства)

с кадастровым номером 42:21:0601004:1286 :

Система координат 42.1 **Зона № 1**

Обозначение характерных точек контура	Содержатся в Едином государственном реестре недвижимости			Определены в ходе выполнения комплексных кадастровых работ			Метод определения координат	Формулы, примененные для расчета средней квадратической погрешности определения координат характерных точек (Mt), м, с подставленными в такие формулы значениями и итоговые (вычисленные) значения Mt, м
	Координаты, м		Радиус, м	Координаты, м		Радиус, м		
	X	Y	R	X	Y	R		
1	2	3	4	5	6	7	8	9
								-
149	503284.61	1338111.79	-	503285.73	1338112.71	-	-	-
150	503284.42	1338120.69	-	503284.91	1338121.41	-	-	-
151	503279.85	1338120.59	-	503280.15	1338121.37	-	-	-
152	503280.04	1338111.69	-	503280.85	1338112.49	-	-	-
149	503284.61	1338111.79	-	503285.73	1338112.71	-	-	-

2. Иные сведения об объекте недвижимости с кадастровым номером: 42:21:0601004:1286 :

1.

3. Пояснения к сведениям об объекте недвижимости с кадастровым номером 42:21:0601004:1286 :

1.	-

Схема границ земельных участков

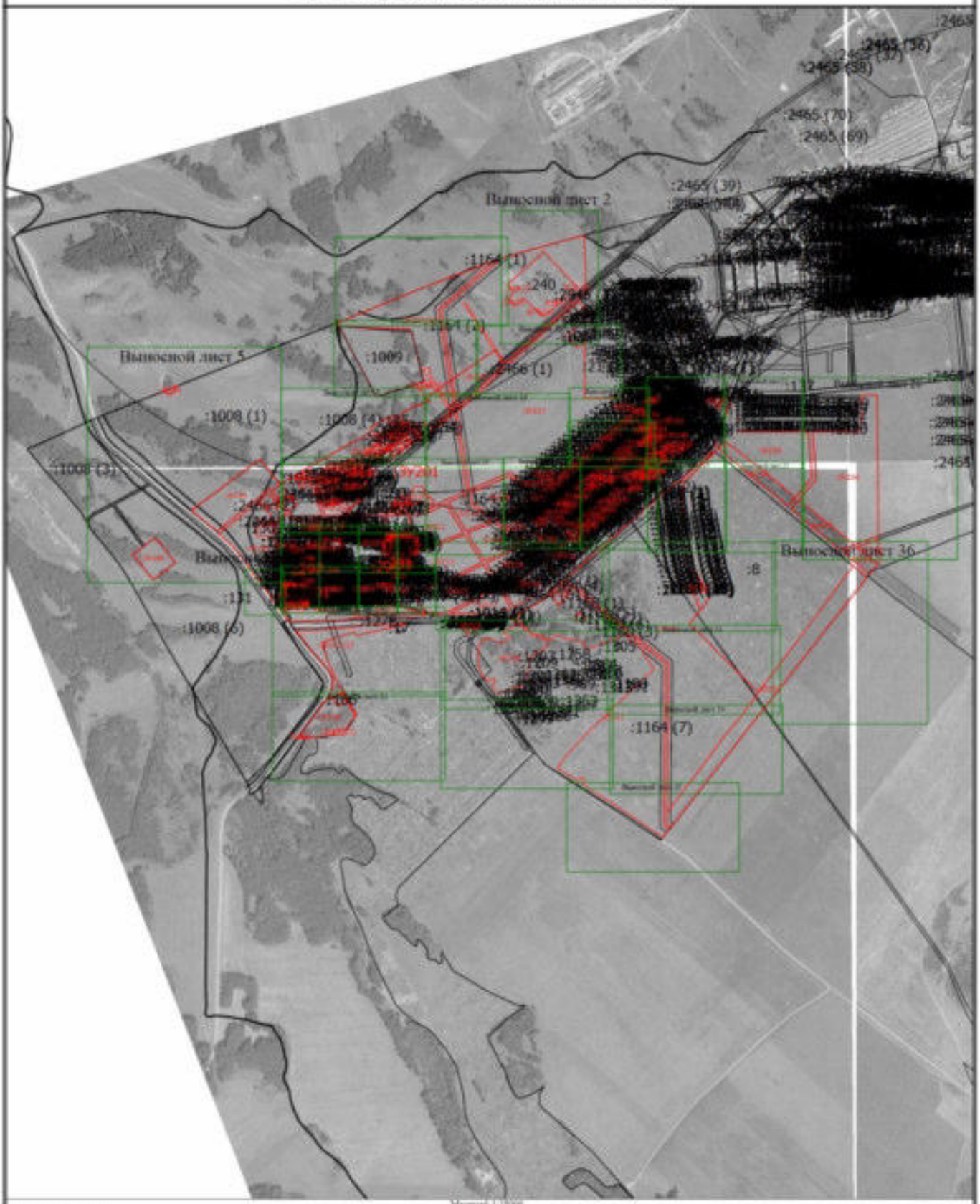

Масштаб 1:2000

Условные обозначения

– Часть границы, местоположение которой определено при выполнении кадастровых работ	•	– Характерная точка границы, сведения о которой позволяют однозначно определить ее положение на местности	1	– Обозначение характерной точки, местоположение которой не изменялось или было уточнено
– Обозначение линейной характерной точки	н1У	– Обозначение новой характерной точки	:1	– Уточненный земельный участок
– Образуемый земельный участок	:281	– Кадастровый номер здания	:1017 (1)	– Обозначение контура сооружения
– Обозначение новой характерной точки				

Схема границ земельных участков

Выносной лист 1



Масштаб 1:3000

Условные обозначения

	- Часть границы, местоположение которой определено при выполнении кадастровых работ	•	- Характерная точка границы, сведения о которой позволяют однозначно определить ее положение на местности	1	- Обозначение характерной точки, местоположение которой не изменилось или было уточнено
25	- Обозначение закрепленной характерной точки	н1У	- Обозначение новой характерной точки	:1164 (1)	- Обозначение контура земельного участка
:ЗУ213 (1)	- Образуемый контур земельного участка	•	- Обозначение новой характерной точки		

Схема границ земельных участков



Схема границ земельных участков

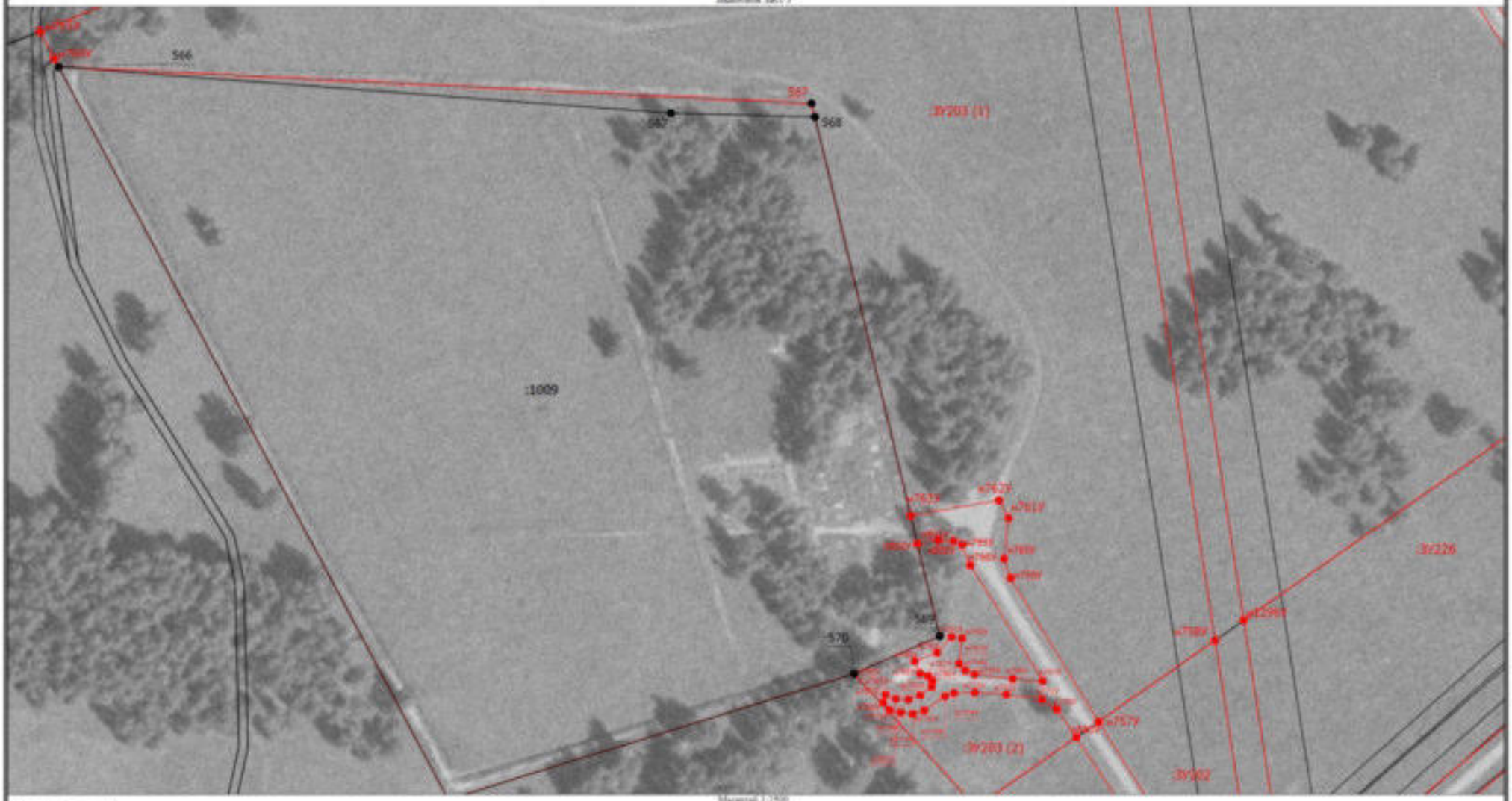

Масштаб 1:2500

Условные обозначения

- Часть границы, местоположение которой определено при выполнении кадастровых работ
- 25 — Обозначение линейной характерной точки
- Обозначение новой характерной точки
- н1У :ЗУ212 — Обозначение новой характерной точки
- Характерная точка границы, сведения о которой позволяют однозначно определить ее положение на местности
- Обозначение новой характерной точки
- Образуемый земельный участок
- 1 :1009 — Обозначение характерной точки, местоположение которой не изменялось или было уточнено
- Кадастровый номер земельного участка

Схема границ земельных участков



Масштаб 1:2500

Условные обозначения

- Часть границы, местоположение которой определено при выполнении кадастровых работ
- Обозначение закладываемой характерной точки
- Образуемый земельный участок
- Характерная точка границы, сведения о которой позволяют однозначно определить ее положение на местности
- Обозначение новой характерной точки
- Обозначение новой характерной точки
- Обозначение характерной точки, местоположение которой не изменилось или было уточнено
- Уточняемый земельный участок

Схема границ земельных участков

Выносной лист 7



Масштаб 1:5000

Условные обозначения

- Часть границы, местоположение которой определено при выполнении кадастровых работ
- Обозначение инвалидируемой характерной точки
- Образуемый земельный участок

25

:3У195

- Характерная точка границы, сведения о которой позволяют однозначно определить ее положение на местности
- Обозначение новой характерной точки
- Уточняемое здание

н1У

:1257

1

:131

- Обозначение характерной точки, местоположение которой не изменялось или было уточнено
- Кадастровый номер земельного участка
- Обозначение новой характерной точки

Схема границ земельных участков



Условные обозначения

25
:ЗУ176

Часть границы, местоположение которой определено при выполнении кадастровых работ

Обозначение ликвидируемой характерной точки

Образуемый основной участок

н1У
:307

Характерная точка границы, сведения о которой позволяют однозначно определить ее положение на местности

Обозначение новой характерной точки

Установлен здание

1
:135

Обозначение характерной точки, местоположение которой не позволяется вам быть уточнено

Кадастровый номер основного участка

Обозначение новой характерной точки

Схема границ земельных участков

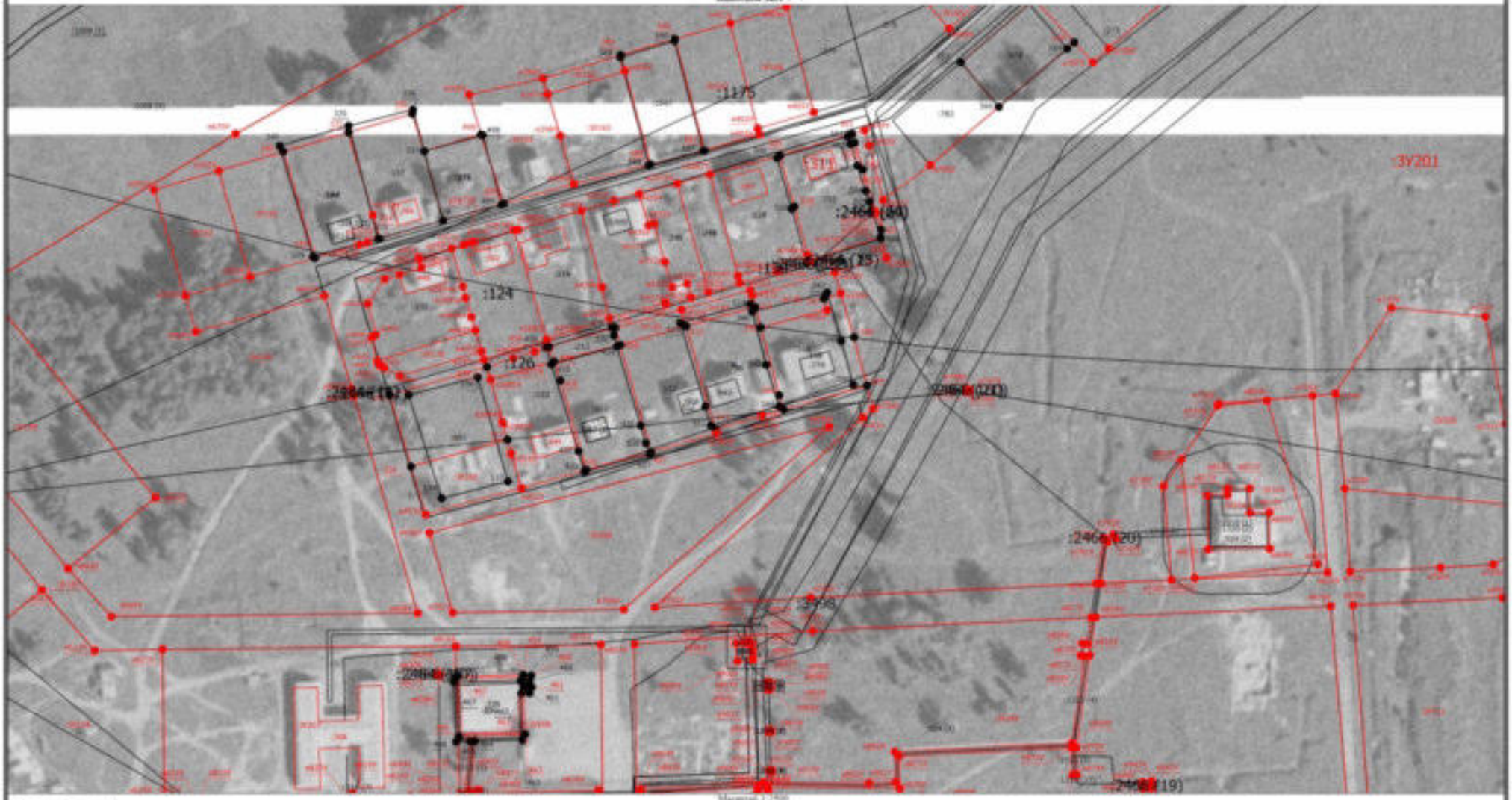

Масштаб 1:2500

Условные обозначения

- Часть границы, местоположение которой определено при выполнении кадастровых работ
- 25 — Обозначение закрепленной характерной точки
- :ЗУ172 — Образуемый земельный участок
- Характерная точка границы, сведения о которой позволяют однозначно определить ее положение на местности
- н1У — Обозначение новой характерной точки
- :516 — Кадастровый номер здания
- 1 — Обозначение характерной точки, местоположение которой не изменилось или было уточнено
- :137 — Кадастровый номер земельного участка
- Обозначение новой характерной точки

Схема границ земельных участков

Выносной лист 5



Масштаб 1:1000

Условные обозначения

- Часть границы, местоположение которой определено при выполнении кадастровых работ
- Обозначение ликвидируемой характерной точки
- Исправляемый земельный участок
- Обозначение новой характерной точки

25
:226

- Характерная точка границы, сведения о которой позволяют однозначно определить ее положение на местности
- Обозначение новой характерной точки
- Образуемый земельный участок

н1У
:ЗУ197

1
:226
:516

- Обозначение характерной точки, местоположение которой не изменялось или было уточнено
- Кадастровый номер земельного участка
- Кадастровый номер здания

Схема границ земельных участков



Схема границ земельных участков



25
:ЗУ89
:1196 (10)

н1У
:294

1
:120
:924 (7)

Схема границ земельных участков



Схема границ земельных участков

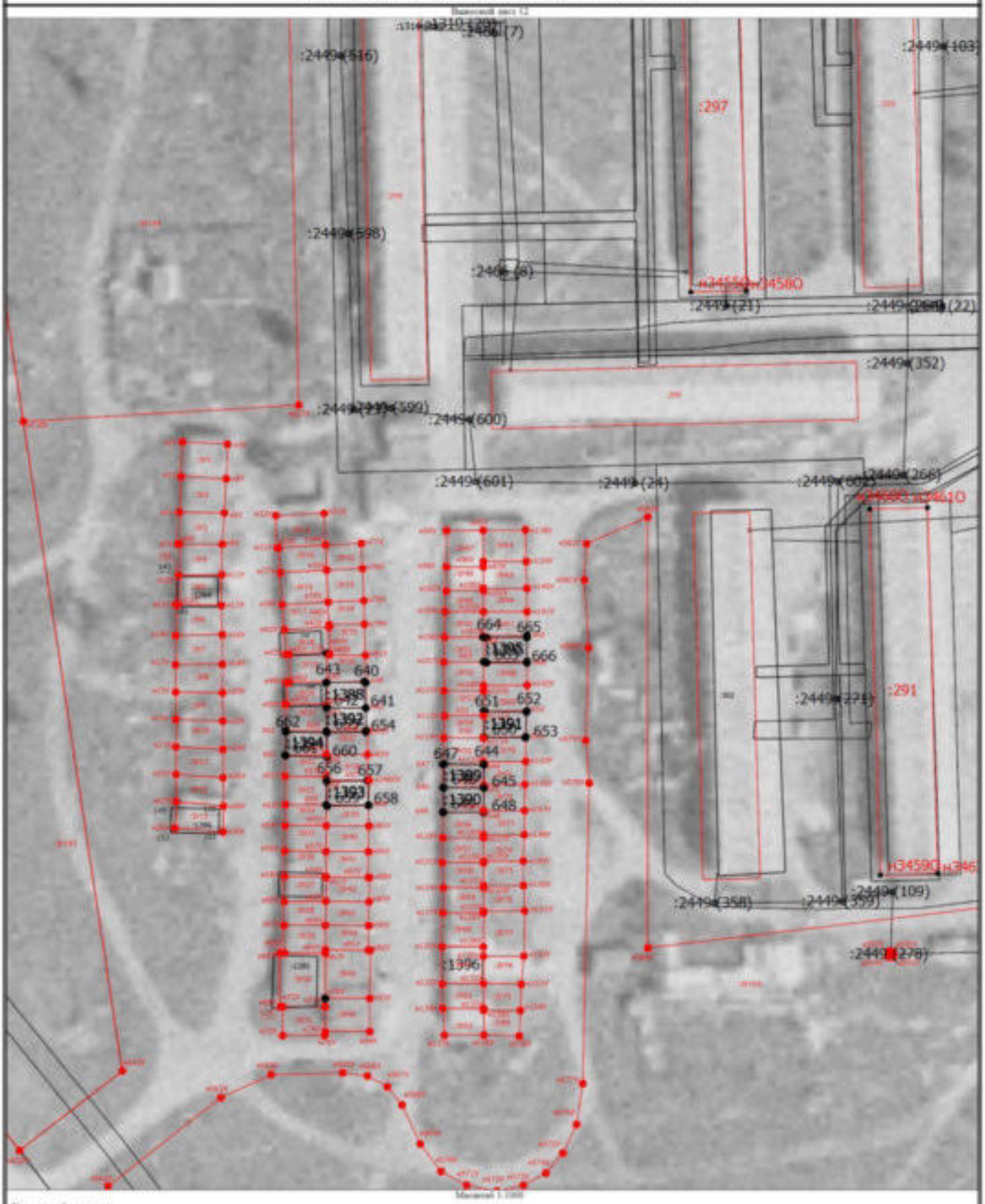

Условные обозначения

- Часть границы, местоположение которой определено при выполнении кадастровых работ
- Обозначение линейной характерной точки
- Обратный земельный участок

- Характерная точка границы, сведения о которой позволяют однозначно определить ее положение на местности
- Обозначение новой характерной точки
- Кадастровый номер здания

- Обозначение характерной точки, местоположение которой не изменялось или было уточнено
- Кадастровый номер земельного участка

- Характерная точка границы земельного участка, сведения о которой отсутствуют в ЕГРН, местоположение которой определено при кадастровых работах (новая характерная точка)

Схема границ земельных участков

Выносной лист 13



Масштаб 1:1000

Условные обозначения

- Часть границы, местоположение которой определено при выполнении кадастровых работ
- Обозначение лишнеграничной характерной точки
- Образуемый земельный участок
- Характерная точка границы земельного участка, сведения о которой отсутствуют в ЕГРН, местоположение которой определено при кадастровых работах (новая характерная точка)
- Характерная точка границы, сведения о которой позволяют однозначно определить ее положение на местности
- Обозначение новой характерной точки
- Кадастровый номер здания
- Обозначение характерной точки, местоположение которой не изменялось или было уточнено
- Кадастровый номер земельного участка
- Уточняемое здание

25
:3У202

н1У
:1221

1
:258
:290

Схема границ земельных участков



Масштаб 1:1000

Условные обозначения

- Часть границы, местоположение которой определено при выполнении кадастровых работ	•	- Характерная точка границы, сведения о которой позволяют однозначно определить ее положение на местности	1	- Обозначение характерной точки, местоположение которой не изменилось или было уточнено
25	н1У	- Обозначение новой характерной точки	:120	- Кадастровый номер земельного участка
:3У202	:281	- Кадастровый номер здания	:288	- Уточняемое здание
:1017 (20)	•	- Обозначение новой характерной точки		

- Обозначение ликвидируемой характерной точки
- Образуемый земельный участок
- Обозначение контура сооружения

Схема границ земельных участков

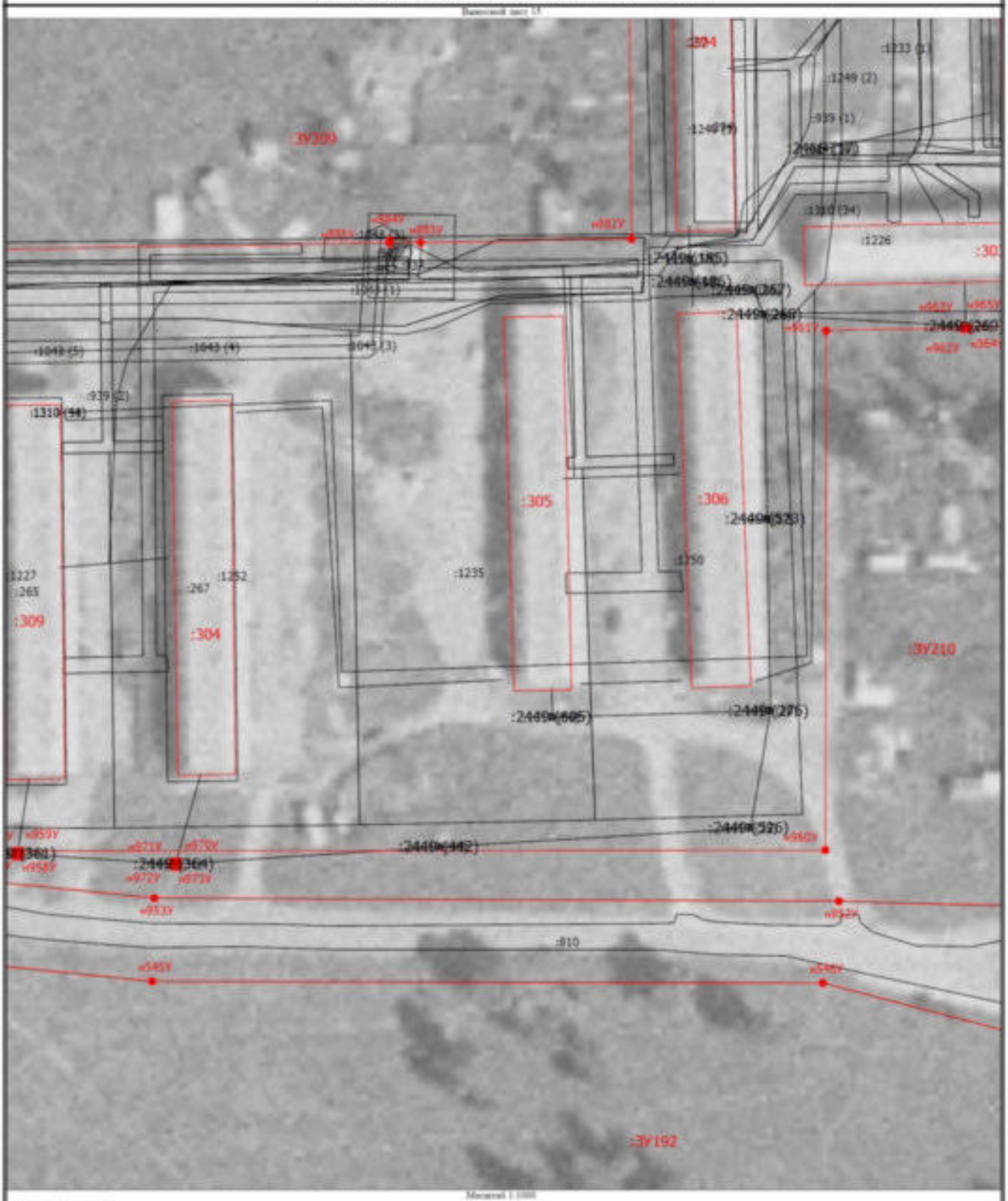

Масштаб 1:1000

Условные обозначения

- Часть границы, местоположение которой определено при выполнении кадастровых работ
- Обозначение линейной характерной точки
- Образуемый земельный участок
- Обозначение контура сооружения
- Характерная точка границы, сведения о которой позволяют однозначно определить ее положение на местности
- Обозначение новой характерной точки
- Кадастровый номер здания
- Обозначение новой характерной точки
- Обозначение характерной точки, местоположение которой не изменялось или было уточнено
- Кадастровый номер земельного участка
- Уточняемое здание

Схема границ земельных участков

Зимовой лист 10



Масштаб 1:2500

Условные обозначения

25
:1008 (4)

- Часть границы, местоположение которой определено при выполнении кадастровых работ
- Обозначение аннулируемой характеристической точки
- Обозначение контура земельного участка

•
н1У
●

- Характерная точка границы, сведения о которой позволяют однозначно определить ее положение на местности
- Обозначение новой характерной точки
- Характерная точка границы земельного участка, сведения о которой отсутствуют в ЕГРН, местоположение которой определено при кадастровых работах (новая характерная точка)

1
:ЗУ209

- Обозначение характерной точки, местоположение которой не изменилось или было уточнено
- Образуемый земельный участок

Схема границ земельных участков



Условные обозначения

- Часть границы, местоположение которой определено при выполнении кадастровых работ — 25
- Обозначение линейной характерной точки
- Обозначение новой характерной точки — н1У
- Характерная точка границы, сведения о которой позволяют однозначно определить ее положение на местности
- Обозначение новой характерной точки
- 1 :ЗУ205
- Обозначение характерной точки, местоположение которой не изменялось или было уточнено
- Образуемый земельный участок

Схема границ земельных участков

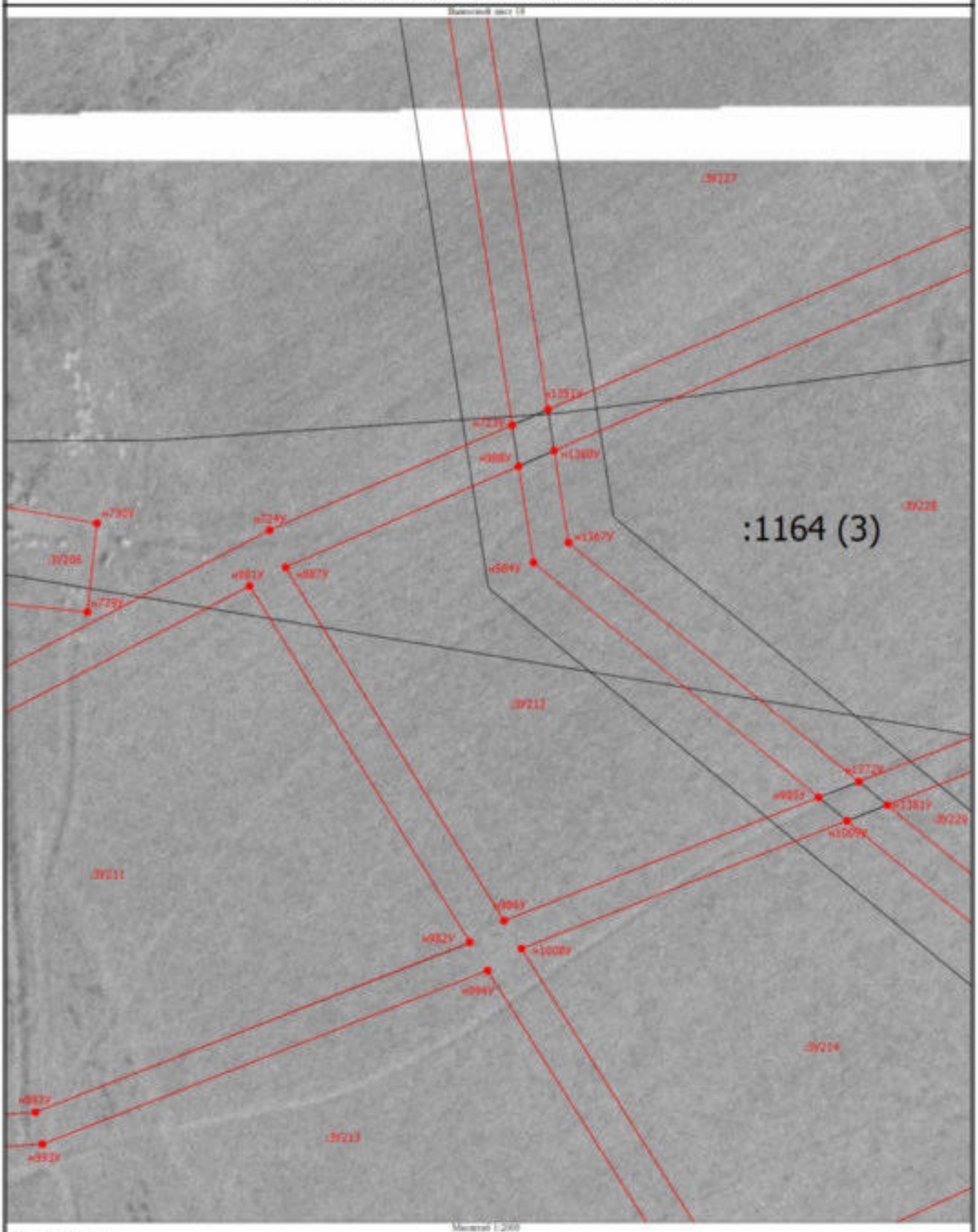

Масштаб 1:200

Условные обозначения

- Часть границы, местоположение которой определено при выполнении кадастровых работ
- Обозначение закрепленной характерной точки
- Обозначение контура земельного участка

- Характерная точка границы, сведения о которой позволяют однозначно определить ее положение на местности
- Обозначение новой характерной точки

- Обозначение характерной точки, местоположение которой не изменилось или было уточнено
- Образуемый земельный участок

Схема границ земельных участков

Лист 10



Масштаб 1:1400

Условные обозначения

- Часть границы, местоположение которой определено при выполнении кадастровых работ
- Обозначение закладываемой характеристической точки
- Образуемый земельный участок

н1У

- Характерная точка границы, сведения о которой позволяют однозначно определить ее положение на местности
- Обозначение новой характерной точки
- Характерная точка границы земельного участка, сведения о которой отсутствуют в ЕГРН, местоположение которой определено при кадастровых работах (новая характерная точка)

1
:1016
:1294 (1)

- Обозначение характерной точки, местоположение которой не изменилось или было уточнено
- Кадастровый номер земельного участка
- Обозначение контура земельного участка

Схема границ земельных участков



Схема границ земельных участков

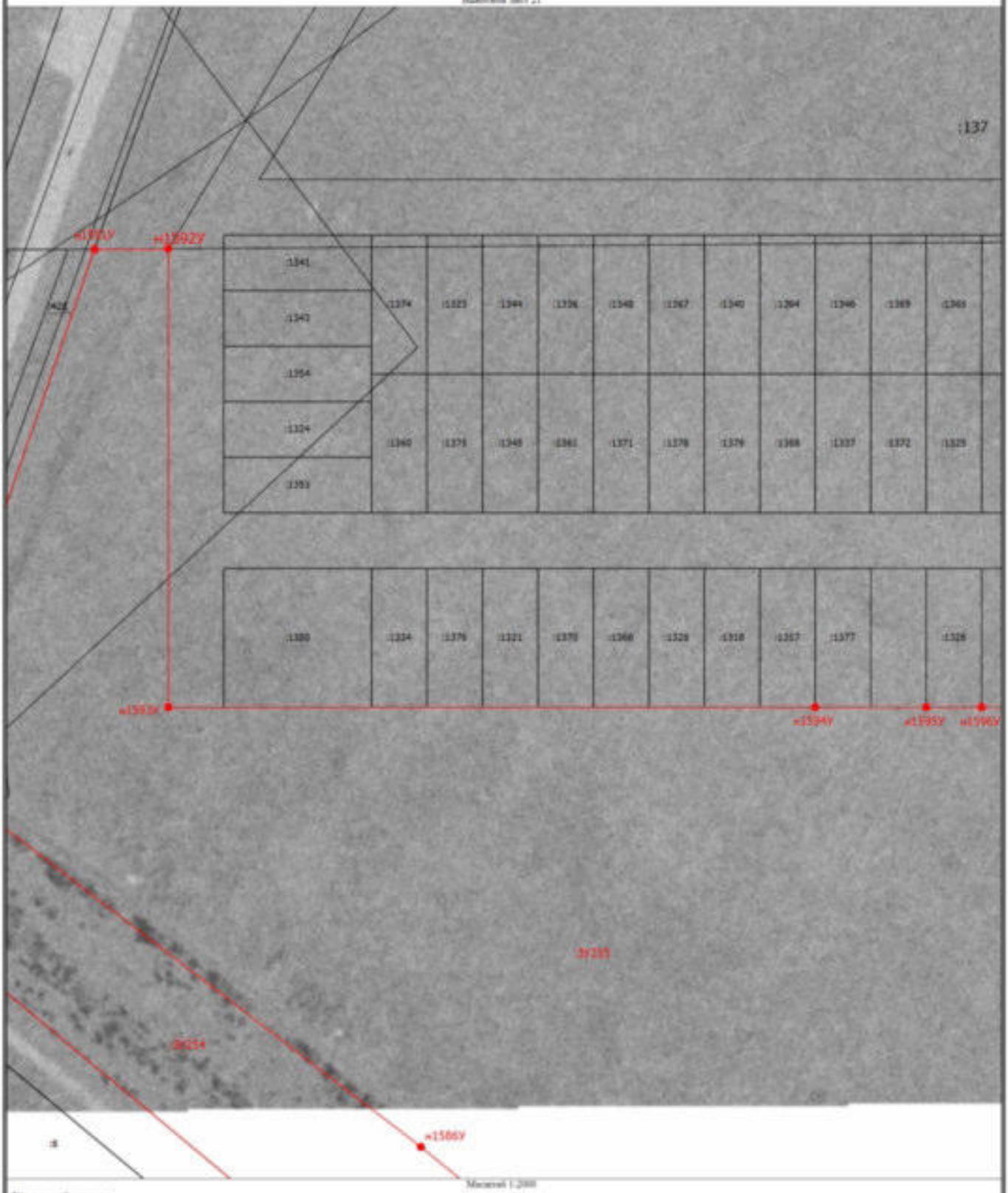

Масштаб 1:2000

Условные обозначения

- Часть границы, местоположение которой определено при выполнении кадастровых работ	1	- Обозначение характерной точки, местоположение которой не изменилось или было уточнено	25	- Обозначение повторяющейся характерной точки
- Обозначение новой характерной точки н1У	:42Е	- Кадастровый номер земельного участка	:ЗУ267	- Образуемый земельный участок
- Обозначение новой характерной точки				

Схема границ земельных участков

Выписной лист 22



Схема границ земельных участков

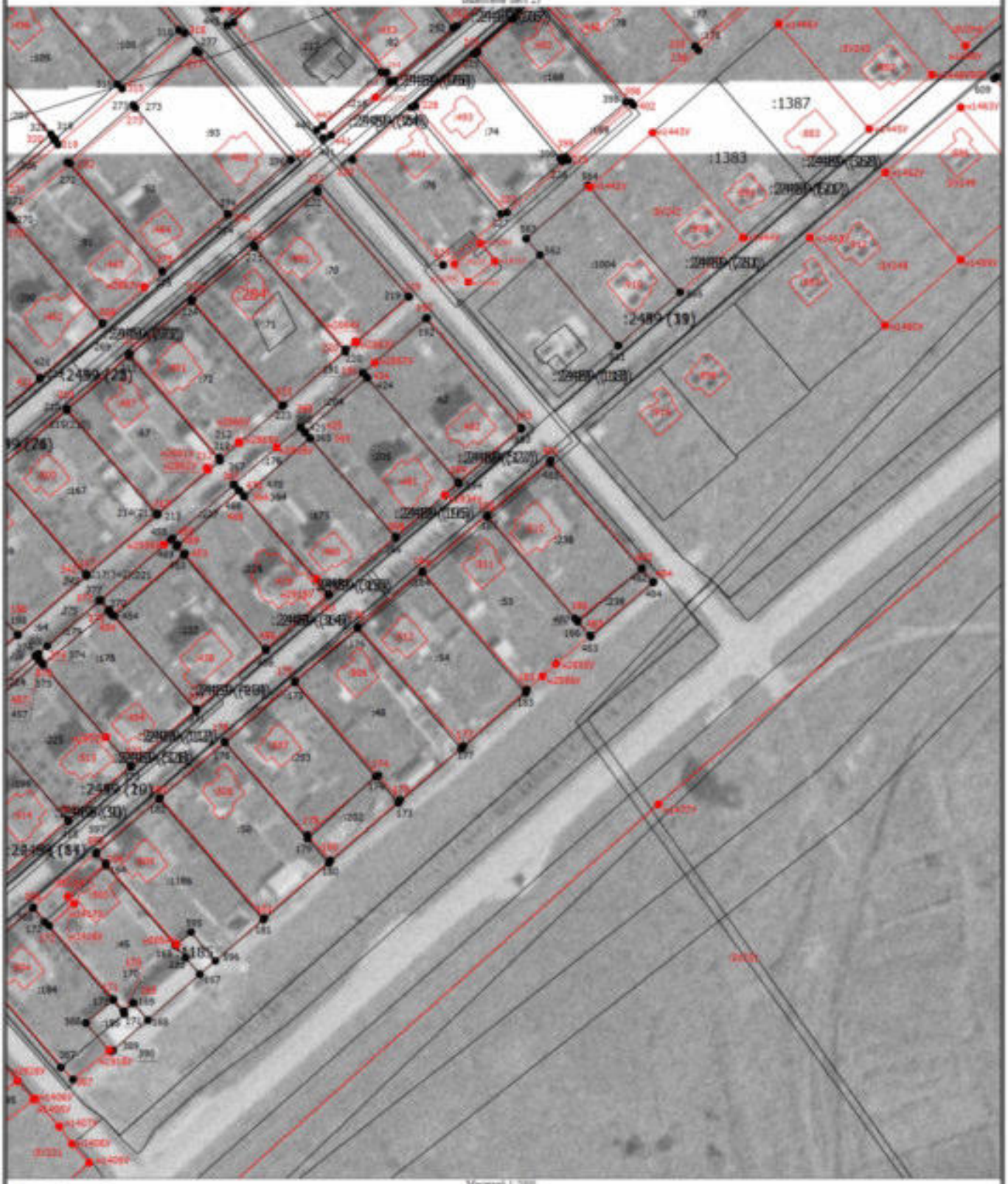

Масштаб 1:2000

Условные обозначения

- Часть границы, местоположение которой определено при выполнении кадастровых работ		- Характерная точка границы, сведения о которой позволяют однозначно определить ее положение на местности	1	- Обозначение характерной точки, местоположение которой не изменялось или было уточнено	
- Обозначение линейнодуговой характерной точки	н1У	- Обозначение новой характерной точки	:ЗУ241	- Образуемый земельный участок	
- Уточненный объект незавершенного строительства		- Обозначение новой характерной точки			
25 :893					

Схема границ земельных участков



Масштаб 1:2000

Условные обозначения

- Часть границы, местоположение которой определено при выполнении кадастровых работ
- Обозначение ликвидируемой характерной точки
- Образуемый земельный участок
- Характерная точка границы, сведения о которой позволяют однозначно определить ее положение на местности
- Обозначение новой характерной точки
- Устанавливаемый объект незавершенного строительства
- Обозначение характерной точки, местоположение которой не изменялось или было уточнено
- Исправляемый земельный участок
- Обозначение новой характерной точки

25
:ЗУ255

н1У
:886

1
:1265

Схема границ земельных участков

Выписной лист 25



Масштаб 1:2000

Условные обозначения

- Часть границы, местоположение которой определено при выполнении кадастровых работ
- Обозначение ликвидируемой характерной точки
- Образуемый земельный участок

25
:ЗУ267

- Характерная точка границы, сведения о которой позволяют однозначно определить ее положение на местности
- Обозначение новой характерной точки

н1У

- Характерная точка границы земельного участка, сведения о которой отсутствуют в ЕГРН, местоположение которой определено при кадастровых работах (новая характерная точка)

1
:8

- Обозначение характерной точки, местоположение которой не изменялось или было уточнено
- Кадастровый номер земельного участка

Схема границ земельных участков



Масштаб 1:4000

Условные обозначения

- Часть границы, местоположение которой определено при выполнении кадастровых работ
- Обозначение ликвидируемой характерной точки
- Образуемый земельный участок

- Характерная точка границы, сведения о которой позволяют однозначно определить ее положение на местности
- Обозначение новой характерной точки

- Характерная точка границы земельного участка, сведения о которой отсутствуют в ЕГРН, местоположение которой определено при кадастровых работах (новая характерная точка)

- Обозначение характерной точки, местоположение которой не изменялось или было уточнено
- Кадастровый номер земельного участка

Схема границ земельных участков

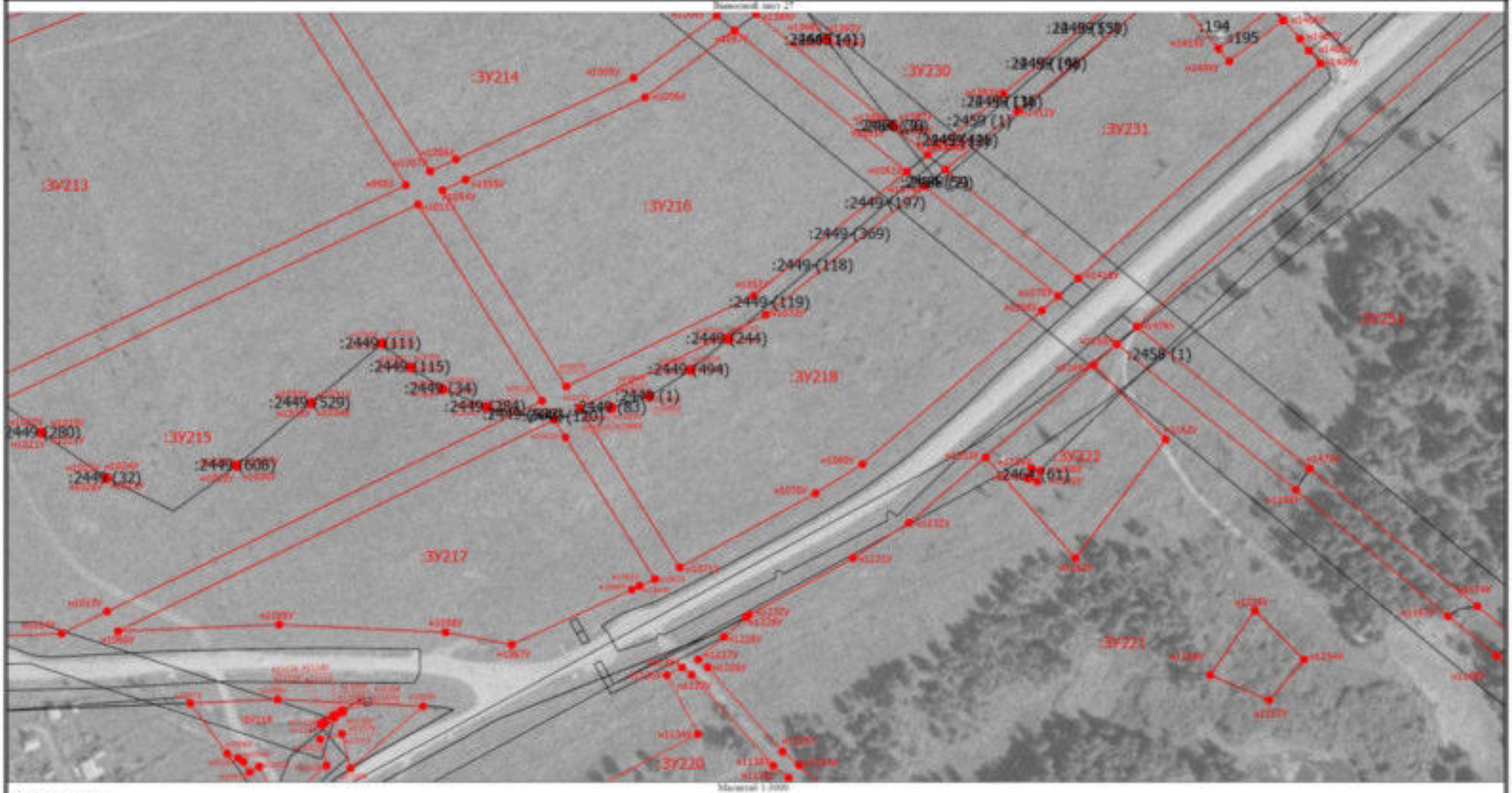

Масштаб 1:3000

Условные обозначения

- Часть границы, местоположение которой определено при выполнении кадастровых работ
- 25 — Обозначение закрепленной характерной точки
- :ЗУ223 — Образуемый земельный участок
- Характерная точка границы, сведения о которой позволяют однозначно определить ее положение на местности
- н1У — Обозначение новой характерной точки
- :1198 — Кадастровый номер сооружения
- 1 — Обозначение характерной точки, местоположение которой не изменилось или было уточнено
- :194 — Исправляемый земельный участок
- Обозначение новой характерной точки

Схема границ земельных участков



Условные обозначения

25
:1
:1189 (12)

н1У
:ЗУ231

1
:8
:1164 (5)

Схема границ земельных участков



Схема границ земельных участков



Условные обозначения

25
:3У229

Часть границы, местоположение которой определено при выполнении кадастровых работ

Обозначение инвалидируемой характерной точки

Обрезочный неполный участок

н1У

Характерные точки границы, сведения о которой позволяют однозначно определить ее положение на местности

Обозначение новой характерной точки

Обозначение новой характерной точки

1
:764

Обозначение характерной точки, местоположение которой не возможно или было уточнено

Кадастровый номер земельного участка

Схема границ земельных участков



Условные обозначения

25
:3У231

н1У
:1291

1
:8

Схема границ земельных участков



Условные обозначения

25
:ЗУ199

н1У
:1008 (6)

1
:131

Схема границ земельных участков



Условные обозначения

Часть границы, местоположение которой определено при выполнении кадастровых работ

25
:ЗУ231

Обозначение межевой характерной точки

Образуемый земельный участок

н1У
:1280

Характерные точки границы, сведения о которой позволяют однозначно определить их положение на местности

Обозначение новой характерной точки

Кадастровый номер здания

1
:764

Обозначение характерной точки, местоположение которой не возможно или было уточнено

Кадастровый номер земельного участка

Обозначение новой характерной точки

Схема границ земельных участков



Условные обозначения

25
:1164 (7)

- Часть границы, местоположение которой определено при выполнении кадастровых работ
- Обозначение межевой характерной точки
- Обозначение контура межевого участка

н1У

- Характерные точки границы, сведения о которой позволяют однозначно определить их положение на местности
- Обозначение новой характерной точки
- Обозначение новой характерной точки

1
:ЗУ231

- Обозначение характерной точки, местоположение которой не возможно или было уточнено
- Образуемый межевой участок

Схема границ земельных участков



Условные обозначения

25
:1164 (7)

- Часть границы, местоположение которой определено при выполнении кадастровых работ
- Обозначение межевой характерной точки
- Обозначение контура межевого участка

н1У

- Характерные точки границы, сведения о которой позволяют однозначно определить их положение на местности
- Обозначение новой характерной точки
- Обозначение новой характерной точки

1
:ЗУ231

- Обозначение характерной точки, местоположение которой не возможно или было уточнено
- Образуемый межевой участок

Схема границ земельных участков



Условные обозначения

- Часть границы, местоположение которой определено при выполнении кадастровых работ
- Обозначение земельного кадастрового участка
- Обозначение кадастрового квартала
- Характерная точка границы, сведения о которой позволяют однозначно определить ее положение на местности
- Обозначение новой характерной точки
- Обозначение новой характерной точки
- Обозначение характерной точки, местоположение которой не изменялось или было уточнено
- Кадастровый номер земельного участка

25
:3У266

н1У

1
:8

Схема границ земельных участков



Масштаб 1:1500

Условные обозначения

- Часть границы, местоположение которой определено при выполнении кадастровых работ
- Обозначение закрепленной характерной точки
- Образуемый земельный участок
- Характерная точка границы, сведения о которой позволяют однозначно определить ее положение на местности
- Обозначение новой характерной точки
- Кадастровый номер здания
- Обозначение характерной точки, местоположение которой не изменилось или было уточнено
- Уточняемый земельный участок
- Обозначение контура сооружения

25
:3У237

н1У
:1040

1
:77
:1033 (1)

Схема границ земельных участков

- Обозначение новой характерной точки

Схема геодезических построений



Масштаб 1:120000

Условные обозначения

- Часть границы, местоположение которой определено при выполнении кадастровых работ
- Часть контура, образованного границей вновь образованного или иного конструктивного элемента здания, сооружения, объекта незавершенного строительства
- Часть контура, образованного границей существующего в ЕГРН иного конструктивного элемента здания, сооружения, объекта незавершенного строительства
- Пункт государственной геодезической сети
- Часть границы, сведения ЕГРН о которой позволяют однозначно определить ее положение на местности
- Направления геодезических построений при определении координат характерных точек границ земельного участка

Новиковская, Пирамида

АКТ
СОГЛАСОВАНИЯ МЕСТОПОЛОЖЕНИЯ ГРАНИЦ ЗЕМЕЛЬНЫХ УЧАСТКОВ ПРИ ВЫПОЛНЕНИИ КОМПЛЕКСНЫХ КАДАСТРОВЫХ РАБОТ

Российская Федерация, Кемеровская область - Кузбасс, городской округ Беловский, поселок городского типа Бачатский, в отношении КК 42:21:0601004

наименование субъекта Российской Федерации, муниципального образования, населенного пункта, уникальные учетные номера кадастровых кварталов, а также иные сведения, позволяющие определить местоположение территории, на которой выполняются комплексные кадастровые работы

Всего листов: 72 | Лист 1

N п/п	Обозначение части (характерной точки) границы		Результат согласования (согласовано/ спорное)	Кадастровые номера или обозначения смежных земельных участков	Сведения о лице, представившем возражения	Реквизиты вступившего в законную силу судебного акта
	от т.	до т.				
1	2	3	4	5	6	7
1	н4У	н1У	Согласовано	:ЗУ1		
			Согласовано	:ЗУ2		
2	н6У	н5У	Согласовано	:ЗУ2		
			Согласовано	:ЗУ3		
3	н8У	н9У	Согласовано	:ЗУ3		
			Согласовано	:ЗУ4		
4	н11У	н10У	Согласовано	:ЗУ4		
			Согласовано	:ЗУ5		
5	н13У	н12У	Согласовано	:ЗУ5		
			Согласовано	:ЗУ6		
6	н16У	н14У	Согласовано	:ЗУ6		
			Согласовано	:ЗУ7		
7	н18У	н17У	Согласовано	:ЗУ7		
			Согласовано	:ЗУ8		
8	н20У	н19У	Согласовано	:ЗУ8		
			Согласовано	:ЗУ9		
9	н22У	н21У	Согласовано	:ЗУ9		
			Согласовано	:ЗУ10		
10	н24У	н23У	Согласовано	:ЗУ10		
			Согласовано	:ЗУ11		
11	н26У	н25У	Согласовано	:ЗУ11		
			Согласовано	:ЗУ12		
12	н28У	н27У	Согласовано	:ЗУ12		
			Согласовано	:ЗУ13		
13	н34У	н35У	Согласовано	:ЗУ14		
			Согласовано	:ЗУ15		

АКТ
СОГЛАСОВАНИЯ МЕСТОПОЛОЖЕНИЯ ГРАНИЦ ЗЕМЕЛЬНЫХ УЧАСТКОВ
ПРИ ВЫПОЛНЕНИИ КОМПЛЕКСНЫХ КАДАСТРОВЫХ РАБОТ

Российская Федерация, Кемеровская область - Кузбасс, городской округ Беловский, поселок городского типа Бачатский, в отношении КК 42:21:0601004

наименование субъекта Российской Федерации, муниципального образования, населенного пункта, уникальные учетные номера кадастровых кварталов, а также иные сведения, позволяющие определить местоположение территории, на которой выполняются комплексные кадастровые работы

N п/п	Обозначение части (характерной точки) границы		Результат согласования (согласовано/ спорное)	Кадастровые номера или обозначения смежных земельных участков	Сведения о лице, представившем возражения	Реквизиты вступившего в законную силу судебного акта
	от т.	до т.				
1	2	3	4	5	6	7
14	н34У	—	Согласовано	:ЗУ14		
			Согласовано	:ЗУ32		
15	н36У	н37У	Согласовано	:ЗУ15		
			Согласовано	:ЗУ16		
16	н36У	—	Согласовано	:ЗУ15		
			Согласовано	:ЗУ33		
17	н34У	н36У	Согласовано	:ЗУ15		
			Согласовано	:ЗУ32		
18	н36У	—	Согласовано	:ЗУ16		
			Согласовано	:ЗУ32		
19	н36У	н39У	Согласовано	:ЗУ16		
			Согласовано	:ЗУ33		
20	н39У	н38У	Согласовано	:ЗУ16		
			Согласовано	:ЗУ17		
21	н39У	—	Согласовано	:ЗУ16		
			Согласовано	:ЗУ34		
22	н39У	—	Согласовано	:ЗУ17		
			Согласовано	:ЗУ33		
23	н39У	н40У	Согласовано	:ЗУ17		
			Согласовано	:ЗУ34		
24	н40У	н41У	Согласовано	:ЗУ17		
			Согласовано	:ЗУ35		
25	н41У	н42У	Согласовано	:ЗУ17		
			Согласовано	:ЗУ18		
26	н41У	н44У	Согласовано	:ЗУ18		
			Согласовано	:ЗУ35		

АКТ
СОГЛАСОВАНИЯ МЕСТОПОЛОЖЕНИЯ ГРАНИЦ ЗЕМЕЛЬНЫХ УЧАСТКОВ
ПРИ ВЫПОЛНЕНИИ КОМПЛЕКСНЫХ КАДАСТРОВЫХ РАБОТ

Российская Федерация, Кемеровская область - Кузбасс, городской округ Беловский, поселок городского типа Бачатский, в отношении КК 42:21:0601004

наименование субъекта Российской Федерации, муниципального образования, населенного пункта, уникальные учетные номера кадастровых кварталов, а также иные сведения, позволяющие определить местоположение территории, на которой выполняются комплексные кадастровые работы

N п/п	Обозначение части (характерной точки) границы		Результат согласования (согласовано/ спорное)	Кадастровые номера или обозначения смежных земельных участков	Сведения о лице, представившем возражения	Реквизиты вступившего в законную силу судебного акта
	от т.	до т.				
1	2	3	4	5	6	7
27	н44У	136	Согласовано	:ЗУ18		
			Согласовано	:ЗУ36		
28	136	н45У	Согласовано	:ЗУ18		
			Согласовано	:ЗУ19		
29	136	643	Согласовано	:ЗУ19		
			Согласовано	:ЗУ36		
30	643	н46У	Согласовано	:ЗУ19		
			Согласовано	:ЗУ20		
31	643	—	Согласовано	:ЗУ19		
			Согласовано	42:21:0601004:1388		
32	643	—	Согласовано	:ЗУ20		
			Согласовано	:ЗУ36		
33	643	н49У	Согласовано	:ЗУ20		
			Согласовано	42:21:0601004:1388		
34	н49У	н47У	Согласовано	:ЗУ20		
			Согласовано	:ЗУ21		
35	н49У	642	Согласовано	:ЗУ21		
			Согласовано	42:21:0601004:1388		
36	642	655	Согласовано	:ЗУ21		
			Согласовано	42:21:0601004:1392		
37	655	—	Согласовано	:ЗУ21		
			Согласовано	:ЗУ37		
38	655	662	Согласовано	:ЗУ21		
			Согласовано	42:21:0601004:1394		
39	661	660	Согласовано	:ЗУ22		
			Согласовано	42:21:0601004:1394		

АКТ
СОГЛАСОВАНИЯ МЕСТОПОЛОЖЕНИЯ ГРАНИЦ ЗЕМЕЛЬНЫХ УЧАСТКОВ ПРИ ВЫПОЛНЕНИИ КОМПЛЕКСНЫХ КАДАСТРОВЫХ РАБОТ

Российская Федерация, Кемеровская область - Кузбасс, городской округ Беловский, поселок городского типа Бачатский, в отношении КК 42:21:0601004

наименование субъекта Российской Федерации, муниципального образования, населенного пункта, уникальные учетные номера кадастровых кварталов, а также иные сведения, позволяющие определить местоположение территории, на которой выполняются комплексные кадастровые работы

Всего листов: 72 | Лист 4

N п/п	Обозначение части (характерной точки) границы		Результат согласования (согласовано/ спорное)	Кадастровые номера или обозначения смежных земельных участков	Сведения о лице, представившем возражения	Реквизиты вступившего в законную силу судебного акта
	от т.	до т.				
1	2	3	4	5	6	7
40	660	н52У	Согласовано	:ЗУ22		
			Согласовано	:ЗУ38		
41	н52У	н51У	Согласовано	:ЗУ22		
			Согласовано	:ЗУ23		
42	н52У	656	Согласовано	:ЗУ23		
			Согласовано	:ЗУ38		
43	656	659	Согласовано	:ЗУ23		
			Согласовано	42:21:0601004:1393		
44	659	н53У	Согласовано	:ЗУ23		
			Согласовано	:ЗУ24		
45	659	—	Согласовано	:ЗУ23		
			Согласовано	:ЗУ39		
46	659	н55У	Согласовано	:ЗУ24		
			Согласовано	:ЗУ39		
47	659	—	Согласовано	:ЗУ24		
			Согласовано	42:21:0601004:1393		
48	н55У	н54У	Согласовано	:ЗУ24		
			Согласовано	:ЗУ25		
49	н55У	—	Согласовано	:ЗУ24		
			Согласовано	:ЗУ40		
50	н55У	—	Согласовано	:ЗУ25		
			Согласовано	:ЗУ39		
51	н55У	н57У	Согласовано	:ЗУ25		
			Согласовано	:ЗУ40		
52	н57У	н56У	Согласовано	:ЗУ25		
			Согласовано	:ЗУ26		

АКТ
СОГЛАСОВАНИЯ МЕСТОПОЛОЖЕНИЯ ГРАНИЦ ЗЕМЕЛЬНЫХ УЧАСТКОВ
ПРИ ВЫПОЛНЕНИИ КОМПЛЕКСНЫХ КАДАСТРОВЫХ РАБОТ

Российская Федерация, Кемеровская область - Кузбасс, городской округ Беловский, поселок городского типа Бачатский, в отношении КК 42:21:0601004

наименование субъекта Российской Федерации, муниципального образования, населенного пункта, уникальные учетные номера кадастровых кварталов, а также иные сведения, позволяющие определить местоположение территории, на которой выполняются комплексные кадастровые работы

N п/п	Обозначение части (характерной точки) границы		Результат согласования (согласовано/ спорное)	Кадастровые номера или обозначения смежных земельных участков	Сведения о лице, представившем возражения	Реквизиты вступившего в законную силу судебного акта
	от т.	до т.				
1	2	3	4	5	6	7
53	н57У	—	Согласовано	:ЗУ25		
			Согласовано	:ЗУ41		
54	н57У	—	Согласовано	:ЗУ26		
			Согласовано	:ЗУ40		
55	н57У	н59У	Согласовано	:ЗУ26		
			Согласовано	:ЗУ41		
56	н59У	н58У	Согласовано	:ЗУ26		
			Согласовано	:ЗУ27		
57	н59У	н61У	Согласовано	:ЗУ27		
			Согласовано	:ЗУ41		
58	н61У	н62У	Согласовано	:ЗУ27		
			Согласовано	:ЗУ42		
59	н62У	н60У	Согласовано	:ЗУ27		
			Согласовано	:ЗУ28		
60	н62У	—	Согласовано	:ЗУ27		
			Согласовано	:ЗУ43		
61	н62У	—	Согласовано	:ЗУ28		
			Согласовано	:ЗУ42		
62	н62У	н64У	Согласовано	:ЗУ28		
			Согласовано	:ЗУ43		
63	н64У	н63У	Согласовано	:ЗУ28		
			Согласовано	:ЗУ29		
64	н64У	—	Согласовано	:ЗУ28		
			Согласовано	:ЗУ44		
65	н64У	—	Согласовано	:ЗУ29		
			Согласовано	:ЗУ43		

АКТ
СОГЛАСОВАНИЯ МЕСТОПОЛОЖЕНИЯ ГРАНИЦ ЗЕМЕЛЬНЫХ УЧАСТКОВ
ПРИ ВЫПОЛНЕНИИ КОМПЛЕКСНЫХ КАДАСТРОВЫХ РАБОТ

Российская Федерация, Кемеровская область - Кузбасс, городской округ Беловский, поселок городского типа Бачатский, в отношении КК 42:21:0601004

наименование субъекта Российской Федерации, муниципального образования, населенного пункта, уникальные учетные номера кадастровых кварталов, а также иные сведения, позволяющие определить местоположение территории, на которой выполняются комплексные кадастровые работы

N п/п	Обозначение части (характерной точки) границы		Результат согласования (согласовано/ спорное)	Кадастровые номера или обозначения смежных земельных участков	Сведения о лице, представившем возражения	Реквизиты вступившего в законную силу судебного акта
	от т.	до т.				
1	2	3	4	5	6	7
66	н64У	н66У	Согласовано	:ЗУ29		
			Согласовано	:ЗУ44		
67	н66У	н67У	Согласовано	:ЗУ29		
			Согласовано	:ЗУ45		
68	н67У	н65У	Согласовано	:ЗУ29		
			Согласовано	:ЗУ30		
69	н67У	н70У	Согласовано	:ЗУ30		
			Согласовано	:ЗУ45		
70	н70У	н71У	Согласовано	:ЗУ30		
			Согласовано	:ЗУ46		
71	н71У	н72У	Согласовано	:ЗУ30		
			Согласовано	:ЗУ31		
72	н71У	н74У	Согласовано	:ЗУ31		
			Согласовано	:ЗУ46		
73	н76У	н36У	Согласовано	:ЗУ32		
			Согласовано	:ЗУ33		
74	н78У	н39У	Согласовано	:ЗУ33		
			Согласовано	:ЗУ34		
75	н79У	н40У	Согласовано	:ЗУ34		
			Согласовано	:ЗУ35		
76	н80У	н44У	Согласовано	:ЗУ35		
			Согласовано	:ЗУ36		
77	н81У	н80У	Согласовано	:ЗУ35		
			Согласовано	:ЗУ36		
78	640	643	Согласовано	:ЗУ36		
			Согласовано	42:21:0601004:1388		

АКТ
СОГЛАСОВАНИЯ МЕСТОПОЛОЖЕНИЯ ГРАНИЦ ЗЕМЕЛЬНЫХ УЧАСТКОВ
ПРИ ВЫПОЛНЕНИИ КОМПЛЕКСНЫХ КАДАСТРОВЫХ РАБОТ

Российская Федерация, Кемеровская область - Кузбасс, городской округ Беловский, поселок городского типа Бачатский, в отношении КК 42:21:0601004

наименование субъекта Российской Федерации, муниципального образования, населенного пункта, уникальные учетные номера кадастровых кварталов, а также иные сведения, позволяющие определить местоположение территории, на которой выполняются комплексные кадастровые работы

N п/п	Обозначение части (характерной точки) границы		Результат согласования (согласовано/ спорное)	Кадастровые номера или обозначения смежных земельных участков	Сведения о лице, представившем возражения	Реквизиты вступившего в законную силу судебного акта
	от т.	до т.				
1	2	3	4	5	6	7
79	н83У	н84У	Согласовано	:ЗУ37		
			Согласовано	:ЗУ38		
80	н84У	655	Согласовано	:ЗУ37		
			Согласовано	42:21:0601004:1394		
81	655	654	Согласовано	:ЗУ37		
			Согласовано	42:21:0601004:1392		
82	657	656	Согласовано	:ЗУ38		
			Согласовано	42:21:0601004:1393		
83	660	н84У	Согласовано	:ЗУ38		
			Согласовано	42:21:0601004:1394		
84	659	658	Согласовано	:ЗУ39		
			Согласовано	42:21:0601004:1393		
85	н85У	н55У	Согласовано	:ЗУ39		
			Согласовано	:ЗУ40		
86	н86У	н57У	Согласовано	:ЗУ40		
			Согласовано	:ЗУ41		
87	н87У	н61У	Согласовано	:ЗУ41		
			Согласовано	:ЗУ42		
88	н89У	н62У	Согласовано	:ЗУ42		
			Согласовано	:ЗУ43		
89	н90У	н64У	Согласовано	:ЗУ43		
			Согласовано	:ЗУ44		
90	н91У	н66У	Согласовано	:ЗУ44		
			Согласовано	:ЗУ45		
91	н93У	н70У	Согласовано	:ЗУ45		
			Согласовано	:ЗУ46		

АКТ
СОГЛАСОВАНИЯ МЕСТОПОЛОЖЕНИЯ ГРАНИЦ ЗЕМЕЛЬНЫХ УЧАСТКОВ ПРИ ВЫПОЛНЕНИИ КОМПЛЕКСНЫХ КАДАСТРОВЫХ РАБОТ

Российская Федерация, Кемеровская область - Кузбасс, городской округ Беловский, поселок городского типа Бачатский, в отношении КК 42:21:0601004

наименование субъекта Российской Федерации, муниципального образования, населенного пункта, уникальные учетные номера кадастровых кварталов, а также иные сведения, позволяющие определить местоположение территории, на которой выполняются комплексные кадастровые работы

N п/п	Обозначение части (характерной точки) границы		Результат согласования (согласовано/ спорное)	Кадастровые номера или обозначения смежных земельных участков	Сведения о лице, представившем возражения	Реквизиты вступившего в законную силу судебного акта
	от т.	до т.				
1	2	3	4	5	6	7
92	н95У	н96У	Согласовано	:ЗУ47		
			Согласовано	:ЗУ64		
93	н96У	н97У	Согласовано	:ЗУ47		
			Согласовано	:ЗУ65		
94	н97У	н98У	Согласовано	:ЗУ47		
			Согласовано	:ЗУ48		
95	н97У	н100У	Согласовано	:ЗУ48		
			Согласовано	:ЗУ65		
96	н100У	н101У	Согласовано	:ЗУ48		
			Согласовано	:ЗУ66		
97	н101У	н102У	Согласовано	:ЗУ48		
			Согласовано	:ЗУ49		
98	н101У	н103У	Согласовано	:ЗУ49		
			Согласовано	:ЗУ66		
99	н103У	н104У	Согласовано	:ЗУ49		
			Согласовано	:ЗУ50		
100	н103У	—	Согласовано	:ЗУ49		
			Согласовано	:ЗУ67		
101	н103У	—	Согласовано	:ЗУ50		
			Согласовано	:ЗУ66		
102	н103У	н105У	Согласовано	:ЗУ50		
			Согласовано	:ЗУ67		
103	н105У	664	Согласовано	:ЗУ50		
			Согласовано	42:21:0601004:1395		
104	664	н106У	Согласовано	:ЗУ50		
			Согласовано	:ЗУ51		

АКТ
СОГЛАСОВАНИЯ МЕСТОПОЛОЖЕНИЯ ГРАНИЦ ЗЕМЕЛЬНЫХ УЧАСТКОВ ПРИ ВЫПОЛНЕНИИ КОМПЛЕКСНЫХ КАДАСТРОВЫХ РАБОТ

Российская Федерация, Кемеровская область - Кузбасс, городской округ Беловский, поселок городского типа Бачатский, в отношении КК 42:21:0601004

наименование субъекта Российской Федерации, муниципального образования, населенного пункта, уникальные учетные номера кадастровых кварталов, а также иные сведения, позволяющие определить местоположение территории, на которой выполняются комплексные кадастровые работы

Всего листов: 72 | Лист 9

N п/п	Обозначение части (характерной точки) границы		Результат согласования (согласовано/ спорное)	Кадастровые номера или обозначения смежных земельных участков	Сведения о лице, представившем возражения	Реквизиты вступившего в законную силу судебного акта
	от т.	до т.				
1	2	3	4	5	6	7
105	664	663	Согласовано	:ЗУ51		
			Согласовано	42:21:0601004:1395		
106	663	н107У	Согласовано	:ЗУ51		
			Согласовано	:ЗУ52		
107	663	—	Согласовано	:ЗУ51		
			Согласовано	:ЗУ68		
108	663	н108У	Согласовано	:ЗУ52		
			Согласовано	:ЗУ68		
109	663	—	Согласовано	:ЗУ52		
			Согласовано	42:21:0601004:1395		
110	н108У	н109У	Согласовано	:ЗУ52		
			Согласовано	:ЗУ69		
111	н109У	н110У	Согласовано	:ЗУ52		
			Согласовано	:ЗУ53		
112	н109У	651	Согласовано	:ЗУ53		
			Согласовано	:ЗУ69		
113	651	н111У	Согласовано	:ЗУ53		
			Согласовано	42:21:0601004:1391		
114	н111У	н112У	Согласовано	:ЗУ53		
			Согласовано	:ЗУ54		
115	н111У	650	Согласовано	:ЗУ54		
			Согласовано	42:21:0601004:1391		
116	650	н113У	Согласовано	:ЗУ54		
			Согласовано	:ЗУ70		
117	н113У	н114У	Согласовано	:ЗУ54		
			Согласовано	:ЗУ55		

АКТ
СОГЛАСОВАНИЯ МЕСТОПОЛОЖЕНИЯ ГРАНИЦ ЗЕМЕЛЬНЫХ УЧАСТКОВ
ПРИ ВЫПОЛНЕНИИ КОМПЛЕКСНЫХ КАДАСТРОВЫХ РАБОТ

Российская Федерация, Кемеровская область - Кузбасс, городской округ Беловский, поселок городского типа Бачатский, в отношении КК 42:21:0601004

наименование субъекта Российской Федерации, муниципального образования, населенного пункта, уникальные учетные номера кадастровых кварталов, а также иные сведения, позволяющие определить местоположение территории, на которой выполняются комплексные кадастровые работы

N п/п	Обозначение части (характерной точки) границы		Результат согласования (согласовано/ спорное)	Кадастровые номера или обозначения смежных земельных участков	Сведения о лице, представившем возражения	Реквизиты вступившего в законную силу судебного акта
	от т.	до т.				
1	2	3	4	5	6	7
118	н113У	н115У	Согласовано	:ЗУ55		
			Согласовано	:ЗУ70		
119	н115У	644	Согласовано	:ЗУ55		
			Согласовано	:ЗУ71		
120	644	647	Согласовано	:ЗУ55		
			Согласовано	42:21:0601004:1389		
121	648	н116У	Согласовано	:ЗУ56		
			Согласовано	:ЗУ73		
122	н116У	н117У	Согласовано	:ЗУ56		
			Согласовано	:ЗУ74		
123	н117У	н118У	Согласовано	:ЗУ56		
			Согласовано	:ЗУ57		
124	649	648	Согласовано	:ЗУ56		
			Согласовано	42:21:0601004:1390		
125	н117У	н119У	Согласовано	:ЗУ57		
			Согласовано	:ЗУ74		
126	н119У	н120У	Согласовано	:ЗУ57		
			Согласовано	:ЗУ75		
127	н120У	н121У	Согласовано	:ЗУ57		
			Согласовано	:ЗУ58		
128	н120У	н122У	Согласовано	:ЗУ58		
			Согласовано	:ЗУ75		
129	н122У	н123У	Согласовано	:ЗУ58		
			Согласовано	:ЗУ76		
130	н123У	н124У	Согласовано	:ЗУ58		
			Согласовано	:ЗУ59		

АКТ
СОГЛАСОВАНИЯ МЕСТОПОЛОЖЕНИЯ ГРАНИЦ ЗЕМЕЛЬНЫХ УЧАСТКОВ ПРИ ВЫПОЛНЕНИИ КОМПЛЕКСНЫХ КАДАСТРОВЫХ РАБОТ

Российская Федерация, Кемеровская область - Кузбасс, городской округ Беловский, поселок городского типа Бачатский, в отношении КК 42:21:0601004

наименование субъекта Российской Федерации, муниципального образования, населенного пункта, уникальные учетные номера кадастровых кварталов, а также иные сведения, позволяющие определить местоположение территории, на которой выполняются комплексные кадастровые работы

Всего листов: 72 | Лист 11

N п/п	Обозначение части (характерной точки) границы		Результат согласования (согласовано/ спорное)	Кадастровые номера или обозначения смежных земельных участков	Сведения о лице, представившем возражения	Реквизиты вступившего в законную силу судебного акта
	от т.	до т.				
1	2	3	4	5	6	7
131	н123У	н125У	Согласовано	:ЗУ59		
			Согласовано	:ЗУ76		
132	н125У	н126У	Согласовано	:ЗУ59		
			Согласовано	:ЗУ77		
133	н126У	н127У	Согласовано	:ЗУ59		
			Согласовано	:ЗУ60		
134	н126У	н128У	Согласовано	:ЗУ60		
			Согласовано	:ЗУ77		
135	н128У	н129У	Согласовано	:ЗУ60		
			Согласовано	:ЗУ61		
136	н128У	н130У	Согласовано	:ЗУ61		
			Согласовано	:ЗУ77		
137	н130У	н131У	Согласовано	:ЗУ61		
			Согласовано	:ЗУ78		
138	н131У	н132У	Согласовано	:ЗУ61		
			Согласовано	:ЗУ62		
139	н131У	—	Согласовано	:ЗУ61		
			Согласовано	:ЗУ79		
140	н131У	—	Согласовано	:ЗУ62		
			Согласовано	:ЗУ78		
141	н131У	н133У	Согласовано	:ЗУ62		
			Согласовано	:ЗУ79		
142	н133У	н134У	Согласовано	:ЗУ62		
			Согласовано	:ЗУ63		
143	н133У	н135У	Согласовано	:ЗУ63		
			Согласовано	:ЗУ79		

АКТ
СОГЛАСОВАНИЯ МЕСТОПОЛОЖЕНИЯ ГРАНИЦ ЗЕМЕЛЬНЫХ УЧАСТКОВ ПРИ ВЫПОЛНЕНИИ КОМПЛЕКСНЫХ КАДАСТРОВЫХ РАБОТ

Российская Федерация, Кемеровская область - Кузбасс, городской округ Беловский, поселок городского типа Бачатский, в отношении КК 42:21:0601004

наименование субъекта Российской Федерации, муниципального образования, населенного пункта, уникальные учетные номера кадастровых кварталов, а также иные сведения, позволяющие определить местоположение территории, на которой выполняются комплексные кадастровые работы

N п/п	Обозначение части (характерной точки) границы		Результат согласования (согласовано/ спорное)	Кадастровые номера или обозначения смежных земельных участков	Сведения о лице, представившем возражения	Реквизиты вступившего в законную силу судебного акта
	от т.	до т.				
1	2	3	4	5	6	7
144	н135У	н136У	Согласовано	:ЗУ63		
			Согласовано	:ЗУ80		
145	н139У	н96У	Согласовано	:ЗУ64		
			Согласовано	:ЗУ65		
146	н140У	н100У	Согласовано	:ЗУ65		
			Согласовано	:ЗУ66		
147	н141У	н103У	Согласовано	:ЗУ66		
			Согласовано	:ЗУ67		
148	665	н105У	Согласовано	:ЗУ67		
			Согласовано	42:21:0601004:1395		
149	663	666	Согласовано	:ЗУ68		
			Согласовано	42:21:0601004:1395		
150	н142У	н108У	Согласовано	:ЗУ68		
			Согласовано	:ЗУ69		
151	652	651	Согласовано	:ЗУ69		
			Согласовано	42:21:0601004:1391		
152	650	653	Согласовано	:ЗУ70		
			Согласовано	42:21:0601004:1391		
153	н143У	н115У	Согласовано	:ЗУ70		
			Согласовано	:ЗУ71		
154	н144У	644	Согласовано	:ЗУ71		
			Согласовано	42:21:0601004:1389		
155	н145У	н144У	Согласовано	:ЗУ71		
			Согласовано	:ЗУ72		
156	н146У	645	Согласовано	:ЗУ72		
			Согласовано	42:21:0601004:1390		

АКТ
СОГЛАСОВАНИЯ МЕСТОПОЛОЖЕНИЯ ГРАНИЦ ЗЕМЕЛЬНЫХ УЧАСТКОВ ПРИ ВЫПОЛНЕНИИ КОМПЛЕКСНЫХ КАДАСТРОВЫХ РАБОТ

Российская Федерация, Кемеровская область - Кузбасс, городской округ Беловский, поселок городского типа Бачатский, в отношении КК 42:21:0601004

наименование субъекта Российской Федерации, муниципального образования, населенного пункта, уникальные учетные номера кадастровых кварталов, а также иные сведения, позволяющие определить местоположение территории, на которой выполняются комплексные кадастровые работы

N п/п	Обозначение части (характерной точки) границы		Результат согласования (согласовано/ спорное)	Кадастровые номера или обозначения смежных земельных участков	Сведения о лице, представившем возражения	Реквизиты вступившего в законную силу судебного акта
	от т.	до т.				
1	2	3	4	5	6	7
157	645	н144У	Согласовано	:ЗУ72		
			Согласовано	42:21:0601004:1389		
158	н147У	н146У	Согласовано	:ЗУ72		
			Согласовано	:ЗУ73		
159	648	н146У	Согласовано	:ЗУ73		
			Согласовано	42:21:0601004:1390		
160	н148У	н116У	Согласовано	:ЗУ73		
			Согласовано	:ЗУ74		
161	н149У	н119У	Согласовано	:ЗУ74		
			Согласовано	:ЗУ75		
162	н150У	н122У	Согласовано	:ЗУ75		
			Согласовано	:ЗУ76		
163	н151У	н125У	Согласовано	:ЗУ76		
			Согласовано	:ЗУ77		
164	н152У	н130У	Согласовано	:ЗУ77		
			Согласовано	:ЗУ78		
165	н153У	н131У	Согласовано	:ЗУ78		
			Согласовано	:ЗУ79		
166	н154У	н135У	Согласовано	:ЗУ79		
			Согласовано	:ЗУ80		
167	н156У	н157У	Согласовано	:ЗУ81		
			Согласовано	:ЗУ161		
168	н157У	н158У	Согласовано	:ЗУ81		
			Согласовано	:ЗУ161		
169	н158У	н159У	Согласовано	:ЗУ81		
			Согласовано	:ЗУ209		

АКТ
СОГЛАСОВАНИЯ МЕСТОПОЛОЖЕНИЯ ГРАНИЦ ЗЕМЕЛЬНЫХ УЧАСТКОВ
ПРИ ВЫПОЛНЕНИИ КОМПЛЕКСНЫХ КАДАСТРОВЫХ РАБОТ

Российская Федерация, Кемеровская область - Кузбасс, городской округ Беловский, поселок городского типа Бачатский, в отношении КК 42:21:0601004

наименование субъекта Российской Федерации, муниципального образования, населенного пункта, уникальные учетные номера кадастровых кварталов, а также иные сведения, позволяющие определить местоположение территории, на которой выполняются комплексные кадастровые работы

N п/п	Обозначение части (характерной точки) границы		Результат согласования (согласовано/ спорное)	Кадастровые номера или обозначения смежных земельных участков	Сведения о лице, представившем возражения	Реквизиты вступившего в законную силу судебного акта
	от т.	до т.				
1	2	3	4	5	6	7
170	н159У	н160У	Согласовано	:ЗУ81		
			Согласовано	:ЗУ209		
171	н160У	н156У	Согласовано	:ЗУ81		
			Согласовано	:ЗУ82		
172	н160У	н161У	Согласовано	:ЗУ82		
			Согласовано	:ЗУ209		
173	н161У	н162У	Согласовано	:ЗУ82		
			Согласовано	:ЗУ83		
174	н162У	н156У	Согласовано	:ЗУ82		
			Согласовано	:ЗУ161		
175	н161У	н163У	Согласовано	:ЗУ83		
			Согласовано	:ЗУ209		
176	н163У	н164У	Согласовано	:ЗУ83		
			Согласовано	:ЗУ84		
177	н164У	н162У	Согласовано	:ЗУ83		
			Согласовано	:ЗУ161		
178	н165У	н166У	Согласовано	:ЗУ84		
			Согласовано	:ЗУ85		
179	н166У	н164У	Согласовано	:ЗУ84		
			Согласовано	:ЗУ161		
180	н163У	н165У	Согласовано	:ЗУ84		
			Согласовано	:ЗУ209		
181	н167У	н166У	Согласовано	:ЗУ85		
			Согласовано	:ЗУ161		
182	н165У	н168У	Согласовано	:ЗУ85		
			Согласовано	:ЗУ209		

АКТ
СОГЛАСОВАНИЯ МЕСТОПОЛОЖЕНИЯ ГРАНИЦ ЗЕМЕЛЬНЫХ УЧАСТКОВ
ПРИ ВЫПОЛНЕНИИ КОМПЛЕКСНЫХ КАДАСТРОВЫХ РАБОТ

Российская Федерация, Кемеровская область - Кузбасс, городской округ Беловский, поселок городского типа Бачатский, в отношении КК 42:21:0601004

наименование субъекта Российской Федерации, муниципального образования, населенного пункта, уникальные учетные номера кадастровых кварталов, а также иные сведения, позволяющие определить местоположение территории, на которой выполняются комплексные кадастровые работы

N п/п	Обозначение части (характерной точки) границы		Результат согласования (согласовано/ спорное)	Кадастровые номера или обозначения смежных земельных участков	Сведения о лице, представившем возражения	Реквизиты вступившего в законную силу судебного акта
	от т.	до т.				
1	2	3	4	5	6	7
183	н168У	н169У	Согласовано	:ЗУ85		
			Согласовано	:ЗУ209		
184	н169У	н167У	Согласовано	:ЗУ85		
			Согласовано	:ЗУ86		
185	н169У	н170У	Согласовано	:ЗУ86		
			Согласовано	:ЗУ209		
186	н170У	н171У	Согласовано	:ЗУ86		
			Согласовано	:ЗУ87		
187	н171У	н167У	Согласовано	:ЗУ86		
			Согласовано	:ЗУ161		
188	н170У	н172У	Согласовано	:ЗУ87		
			Согласовано	:ЗУ209		
189	н172У	н173У	Согласовано	:ЗУ87		
			Согласовано	:ЗУ88		
190	н173У	н171У	Согласовано	:ЗУ87		
			Согласовано	:ЗУ161		
191	н174У	н173У	Согласовано	:ЗУ88		
			Согласовано	:ЗУ161		
192	н172У	н175У	Согласовано	:ЗУ88		
			Согласовано	:ЗУ209		
193	н175У	н176У	Согласовано	:ЗУ88		
			Согласовано	:ЗУ89		
194	н176У	н174У	Согласовано	:ЗУ88		
			Согласовано	:ЗУ161		
195	н177У	н176У	Согласовано	:ЗУ89		
			Согласовано	:ЗУ161		

АКТ
СОГЛАСОВАНИЯ МЕСТОПОЛОЖЕНИЯ ГРАНИЦ ЗЕМЕЛЬНЫХ УЧАСТКОВ ПРИ ВЫПОЛНЕНИИ КОМПЛЕКСНЫХ КАДАСТРОВЫХ РАБОТ

Российская Федерация, Кемеровская область - Кузбасс, городской округ Беловский, поселок городского типа Бачатский, в отношении КК 42:21:0601004

наименование субъекта Российской Федерации, муниципального образования, населенного пункта, уникальные учетные номера кадастровых кварталов, а также иные сведения, позволяющие определить местоположение территории, на которой выполняются комплексные кадастровые работы

Всего листов: 72 | Лист 16

N п/п	Обозначение части (характерной точки) границы		Результат согласования (согласовано/ спорное)	Кадастровые номера или обозначения смежных земельных участков	Сведения о лице, представившем возражения	Реквизиты вступившего в законную силу судебного акта
	от т.	до т.				
1	2	3	4	5	6	7
196	н175У	н178У	Согласовано	:ЗУ89		
			Согласовано	:ЗУ209		
197	н178У	н179У	Согласовано	:ЗУ89		
			Согласовано	:ЗУ90		
198	н179У	н177У	Согласовано	:ЗУ89		
			Согласовано	:ЗУ161		
199	н178У	н180У	Согласовано	:ЗУ90		
			Согласовано	:ЗУ209		
200	н180У	н181У	Согласовано	:ЗУ90		
			Согласовано	:ЗУ91		
201	н181У	н179У	Согласовано	:ЗУ90		
			Согласовано	:ЗУ161		
202	н182У	н181У	Согласовано	:ЗУ91		
			Согласовано	:ЗУ161		
203	н180У	н183У	Согласовано	:ЗУ91		
			Согласовано	:ЗУ209		
204	н183У	н184У	Согласовано	:ЗУ91		
			Согласовано	:ЗУ92		
205	н184У	н182У	Согласовано	:ЗУ91		
			Согласовано	:ЗУ161		
206	н183У	н185У	Согласовано	:ЗУ92		
			Согласовано	:ЗУ209		
207	н185У	н186У	Согласовано	:ЗУ92		
			Согласовано	:ЗУ93		
208	н186У	н184У	Согласовано	:ЗУ92		
			Согласовано	:ЗУ161		

АКТ
СОГЛАСОВАНИЯ МЕСТОПОЛОЖЕНИЯ ГРАНИЦ ЗЕМЕЛЬНЫХ УЧАСТКОВ ПРИ ВЫПОЛНЕНИИ КОМПЛЕКСНЫХ КАДАСТРОВЫХ РАБОТ

Российская Федерация, Кемеровская область - Кузбасс, городской округ Беловский, поселок городского типа Бачатский, в отношении КК 42:21:0601004

наименование субъекта Российской Федерации, муниципального образования, населенного пункта, уникальные учетные номера кадастровых кварталов, а также иные сведения, позволяющие определить местоположение территории, на которой выполняются комплексные кадастровые работы

Всего листов: 72 | Лист 17

N п/п	Обозначение части (характерной точки) границы		Результат согласования (согласовано/ спорное)	Кадастровые номера или обозначения смежных земельных участков	Сведения о лице, представившем возражения	Реквизиты вступившего в законную силу судебного акта
	от т.	до т.				
1	2	3	4	5	6	7
209	н188У	н189У	Согласовано	:ЗУ93		
			Согласовано	:ЗУ161		
210	н189У	н186У	Согласовано	:ЗУ93		
			Согласовано	:ЗУ161		
211	н185У	н187У	Согласовано	:ЗУ93		
			Согласовано	:ЗУ209		
212	н190У	н191У	Согласовано	:ЗУ94		
			Согласовано	:ЗУ161		
213	н191У	н192У	Согласовано	:ЗУ94		
			Согласовано	:ЗУ161		
214	н192У	н193У	Согласовано	:ЗУ94		
			Согласовано	:ЗУ95		
215	н193У	н190У	Согласовано	:ЗУ94		
			Согласовано	:ЗУ108		
216	н193У	—	Согласовано	:ЗУ94		
			Согласовано	:ЗУ109		
217	н192У	н194У	Согласовано	:ЗУ95		
			Согласовано	:ЗУ161		
218	н194У	н195У	Согласовано	:ЗУ95		
			Согласовано	:ЗУ96		
219	н195У	н193У	Согласовано	:ЗУ95		
			Согласовано	:ЗУ109		
220	н195У	—	Согласовано	:ЗУ95		
			Согласовано	:ЗУ110		
221	н193У	—	Согласовано	:ЗУ95		
			Согласовано	:ЗУ108		

АКТ
СОГЛАСОВАНИЯ МЕСТОПОЛОЖЕНИЯ ГРАНИЦ ЗЕМЕЛЬНЫХ УЧАСТКОВ
ПРИ ВЫПОЛНЕНИИ КОМПЛЕКСНЫХ КАДАСТРОВЫХ РАБОТ

Российская Федерация, Кемеровская область - Кузбасс, городской округ Беловский, поселок городского типа Бачатский, в отношении КК 42:21:0601004

наименование субъекта Российской Федерации, муниципального образования, населенного пункта, уникальные учетные номера кадастровых кварталов, а также иные сведения, позволяющие определить местоположение территории, на которой выполняются комплексные кадастровые работы

N п/п	Обозначение части (характерной точки) границы		Результат согласования (согласовано/ спорное)	Кадастровые номера или обозначения смежных земельных участков	Сведения о лице, представившем возражения	Реквизиты вступившего в законную силу судебного акта
	от т.	до т.				
1	2	3	4	5	6	7
222	н195У	—	Согласовано	:ЗУ96		
			Согласовано	:ЗУ109		
223	н194У	н196У	Согласовано	:ЗУ96		
			Согласовано	:ЗУ161		
224	н196У	н197У	Согласовано	:ЗУ96		
			Согласовано	:ЗУ97		
225	н197У	н195У	Согласовано	:ЗУ96		
			Согласовано	:ЗУ110		
226	н197У	—	Согласовано	:ЗУ96		
			Согласовано	:ЗУ111		
227	н197У	—	Согласовано	:ЗУ97		
			Согласовано	:ЗУ110		
228	н196У	н198У	Согласовано	:ЗУ97		
			Согласовано	:ЗУ161		
229	н198У	н199У	Согласовано	:ЗУ97		
			Согласовано	:ЗУ98		
230	н199У	н197У	Согласовано	:ЗУ97		
			Согласовано	:ЗУ111		
231	н199У	—	Согласовано	:ЗУ97		
			Согласовано	:ЗУ112		
232	н199У	—	Согласовано	:ЗУ98		
			Согласовано	:ЗУ111		
233	н198У	н200У	Согласовано	:ЗУ98		
			Согласовано	:ЗУ161		
234	н200У	н201У	Согласовано	:ЗУ98		
			Согласовано	:ЗУ99		

АКТ
СОГЛАСОВАНИЯ МЕСТОПОЛОЖЕНИЯ ГРАНИЦ ЗЕМЕЛЬНЫХ УЧАСТКОВ
ПРИ ВЫПОЛНЕНИИ КОМПЛЕКСНЫХ КАДАСТРОВЫХ РАБОТ

Российская Федерация, Кемеровская область - Кузбасс, городской округ Беловский, поселок городского типа Бачатский, в отношении КК 42:21:0601004

наименование субъекта Российской Федерации, муниципального образования, населенного пункта, уникальные учетные номера кадастровых кварталов, а также иные сведения, позволяющие определить местоположение территории, на которой выполняются комплексные кадастровые работы

N п/п	Обозначение части (характерной точки) границы		Результат согласования (согласовано/ спорное)	Кадастровые номера или обозначения смежных земельных участков	Сведения о лице, представившем возражения	Реквизиты вступившего в законную силу судебного акта
	от т.	до т.				
1	2	3	4	5	6	7
235	н201У	н199У	Согласовано	:ЗУ98		
			Согласовано	:ЗУ112		
236	н201У	—	Согласовано	:ЗУ98		
			Согласовано	:ЗУ113		
237	н201У	—	Согласовано	:ЗУ99		
			Согласовано	:ЗУ112		
238	н200У	н202У	Согласовано	:ЗУ99		
			Согласовано	:ЗУ161		
239	н202У	н203У	Согласовано	:ЗУ99		
			Согласовано	:ЗУ100		
240	н203У	н201У	Согласовано	:ЗУ99		
			Согласовано	:ЗУ113		
241	н202У	н204У	Согласовано	:ЗУ100		
			Согласовано	:ЗУ161		
242	н204У	н205У	Согласовано	:ЗУ100		
			Согласовано	:ЗУ101		
243	н205У	н206У	Согласовано	:ЗУ100		
			Согласовано	:ЗУ114		
244	н206У	н203У	Согласовано	:ЗУ100		
			Согласовано	:ЗУ113		
245	н204У	н207У	Согласовано	:ЗУ101		
			Согласовано	:ЗУ161		
246	н207У	н208У	Согласовано	:ЗУ101		
			Согласовано	:ЗУ102		
247	н208У	н209У	Согласовано	:ЗУ101		
			Согласовано	:ЗУ115		

АКТ
СОГЛАСОВАНИЯ МЕСТОПОЛОЖЕНИЯ ГРАНИЦ ЗЕМЕЛЬНЫХ УЧАСТКОВ
ПРИ ВЫПОЛНЕНИИ КОМПЛЕКСНЫХ КАДАСТРОВЫХ РАБОТ

Российская Федерация, Кемеровская область - Кузбасс, городской округ Беловский, поселок городского типа Бачатский, в отношении КК 42:21:0601004

наименование субъекта Российской Федерации, муниципального образования, населенного пункта, уникальные учетные номера кадастровых кварталов, а также иные сведения, позволяющие определить местоположение территории, на которой выполняются комплексные кадастровые работы

N п/п	Обозначение части (характерной точки) границы		Результат согласования (согласовано/ спорное)	Кадастровые номера или обозначения смежных земельных участков	Сведения о лице, представившем возражения	Реквизиты вступившего в законную силу судебного акта
	от т.	до т.				
1	2	3	4	5	6	7
248	н209У	н205У	Согласовано	:ЗУ101		
			Согласовано	:ЗУ114		
249	н207У	н210У	Согласовано	:ЗУ102		
			Согласовано	:ЗУ161		
250	н210У	н211У	Согласовано	:ЗУ102		
			Согласовано	:ЗУ103		
251	н211У	н212У	Согласовано	:ЗУ102		
			Согласовано	:ЗУ116		
252	н212У	н208У	Согласовано	:ЗУ102		
			Согласовано	:ЗУ115		
253	н210У	н213У	Согласовано	:ЗУ103		
			Согласовано	:ЗУ161		
254	н213У	н214У	Согласовано	:ЗУ103		
			Согласовано	:ЗУ161		
255	н214У	н215У	Согласовано	:ЗУ103		
			Согласовано	:ЗУ104		
256	н215У	н216У	Согласовано	:ЗУ103		
			Согласовано	:ЗУ117		
257	н216У	н211У	Согласовано	:ЗУ103		
			Согласовано	:ЗУ116		
258	н214У	н217У	Согласовано	:ЗУ104		
			Согласовано	:ЗУ161		
259	н217У	н218У	Согласовано	:ЗУ104		
			Согласовано	:ЗУ105		
260	н218У	н219У	Согласовано	:ЗУ104		
			Согласовано	:ЗУ118		

АКТ
СОГЛАСОВАНИЯ МЕСТОПОЛОЖЕНИЯ ГРАНИЦ ЗЕМЕЛЬНЫХ УЧАСТКОВ
ПРИ ВЫПОЛНЕНИИ КОМПЛЕКСНЫХ КАДАСТРОВЫХ РАБОТ

Российская Федерация, Кемеровская область - Кузбасс, городской округ Беловский, поселок городского типа Бачатский, в отношении КК 42:21:0601004

наименование субъекта Российской Федерации, муниципального образования, населенного пункта, уникальные учетные номера кадастровых кварталов, а также иные сведения, позволяющие определить местоположение территории, на которой выполняются комплексные кадастровые работы

N п/п	Обозначение части (характерной точки) границы		Результат согласования (согласовано/ спорное)	Кадастровые номера или обозначения смежных земельных участков	Сведения о лице, представившем возражения	Реквизиты вступившего в законную силу судебного акта
	от т.	до т.				
1	2	3	4	5	6	7
261	н219У	н215У	Согласовано	:ЗУ104		
			Согласовано	:ЗУ117		
262	н217У	н220У	Согласовано	:ЗУ105		
			Согласовано	:ЗУ161		
263	н220У	н221У	Согласовано	:ЗУ105		
			Согласовано	:ЗУ106		
264	н221У	н222У	Согласовано	:ЗУ105		
			Согласовано	:ЗУ119		
265	н222У	н218У	Согласовано	:ЗУ105		
			Согласовано	:ЗУ118		
266	н220У	н223У	Согласовано	:ЗУ106		
			Согласовано	:ЗУ161		
267	н223У	н224У	Согласовано	:ЗУ106		
			Согласовано	:ЗУ107		
268	н224У	н225У	Согласовано	:ЗУ106		
			Согласовано	:ЗУ120		
269	н224У	—	Согласовано	:ЗУ106		
			Согласовано	:ЗУ121		
270	н225У	н221У	Согласовано	:ЗУ106		
			Согласовано	:ЗУ119		
271	н226У	н227У	Согласовано	:ЗУ107		
			Согласовано	:ЗУ161		
272	н227У	н224У	Согласовано	:ЗУ107		
			Согласовано	:ЗУ121		
273	н224У	—	Согласовано	:ЗУ107		
			Согласовано	:ЗУ120		

АКТ
СОГЛАСОВАНИЯ МЕСТОПОЛОЖЕНИЯ ГРАНИЦ ЗЕМЕЛЬНЫХ УЧАСТКОВ
ПРИ ВЫПОЛНЕНИИ КОМПЛЕКСНЫХ КАДАСТРОВЫХ РАБОТ

Российская Федерация, Кемеровская область - Кузбасс, городской округ Беловский, поселок городского типа Бачатский, в отношении КК 42:21:0601004

наименование субъекта Российской Федерации, муниципального образования, населенного пункта, уникальные учетные номера кадастровых кварталов, а также иные сведения, позволяющие определить местоположение территории, на которой выполняются комплексные кадастровые работы

N п/п	Обозначение части (характерной точки) границы		Результат согласования (согласовано/ спорное)	Кадастровые номера или обозначения смежных земельных участков	Сведения о лице, представившем возражения	Реквизиты вступившего в законную силу судебного акта
	от т.	до т.				
1	2	3	4	5	6	7
274	н223У	н226У	Согласовано	:ЗУ107		
			Согласовано	:ЗУ161		
275	н228У	н190У	Согласовано	:ЗУ108		
			Согласовано	:ЗУ161		
276	н193У	н229У	Согласовано	:ЗУ108		
			Согласовано	:ЗУ109		
277	н229У	н228У	Согласовано	:ЗУ108		
			Согласовано	:ЗУ161		
278	н195У	н230У	Согласовано	:ЗУ109		
			Согласовано	:ЗУ110		
279	н230У	н229У	Согласовано	:ЗУ109		
			Согласовано	:ЗУ161		
280	н197У	н231У	Согласовано	:ЗУ110		
			Согласовано	:ЗУ111		
281	н231У	н230У	Согласовано	:ЗУ110		
			Согласовано	:ЗУ161		
282	н199У	н232У	Согласовано	:ЗУ111		
			Согласовано	:ЗУ112		
283	н232У	н231У	Согласовано	:ЗУ111		
			Согласовано	:ЗУ161		
284	н201У	н233У	Согласовано	:ЗУ112		
			Согласовано	:ЗУ113		
285	н233У	н232У	Согласовано	:ЗУ112		
			Согласовано	:ЗУ161		
286	н206У	н234У	Согласовано	:ЗУ113		
			Согласовано	:ЗУ114		

АКТ
СОГЛАСОВАНИЯ МЕСТОПОЛОЖЕНИЯ ГРАНИЦ ЗЕМЕЛЬНЫХ УЧАСТКОВ ПРИ ВЫПОЛНЕНИИ КОМПЛЕКСНЫХ КАДАСТРОВЫХ РАБОТ

Российская Федерация, Кемеровская область - Кузбасс, городской округ Беловский, поселок городского типа Бачатский, в отношении КК 42:21:0601004

наименование субъекта Российской Федерации, муниципального образования, населенного пункта, уникальные учетные номера кадастровых кварталов, а также иные сведения, позволяющие определить местоположение территории, на которой выполняются комплексные кадастровые работы

N п/п	Обозначение части (характерной точки) границы		Результат согласования (согласовано/ спорное)	Кадастровые номера или обозначения смежных земельных участков	Сведения о лице, представившем возражения	Реквизиты вступившего в законную силу судебного акта
	от т.	до т.				
1	2	3	4	5	6	7
287	н234У	н233У	Согласовано	:ЗУ113		
			Согласовано	:ЗУ161		
288	н209У	н235У	Согласовано	:ЗУ114		
			Согласовано	:ЗУ115		
289	н235У	н234У	Согласовано	:ЗУ114		
			Согласовано	:ЗУ161		
290	н212У	н236У	Согласовано	:ЗУ115		
			Согласовано	:ЗУ116		
291	н236У	н235У	Согласовано	:ЗУ115		
			Согласовано	:ЗУ161		
292	н216У	н237У	Согласовано	:ЗУ116		
			Согласовано	:ЗУ117		
293	н237У	н236У	Согласовано	:ЗУ116		
			Согласовано	:ЗУ161		
294	н238У	н237У	Согласовано	:ЗУ117		
			Согласовано	:ЗУ161		
295	н219У	н238У	Согласовано	:ЗУ117		
			Согласовано	:ЗУ118		
296	н222У	н239У	Согласовано	:ЗУ118		
			Согласовано	:ЗУ119		
297	н239У	н238У	Согласовано	:ЗУ118		
			Согласовано	:ЗУ161		
298	н225У	н240У	Согласовано	:ЗУ119		
			Согласовано	:ЗУ120		
299	н240У	н239У	Согласовано	:ЗУ119		
			Согласовано	:ЗУ161		

АКТ
СОГЛАСОВАНИЯ МЕСТОПОЛОЖЕНИЯ ГРАНИЦ ЗЕМЕЛЬНЫХ УЧАСТКОВ
ПРИ ВЫПОЛНЕНИИ КОМПЛЕКСНЫХ КАДАСТРОВЫХ РАБОТ

Российская Федерация, Кемеровская область - Кузбасс, городской округ Беловский, поселок городского типа Бачатский, в отношении КК 42:21:0601004

наименование субъекта Российской Федерации, муниципального образования, населенного пункта, уникальные учетные номера кадастровых кварталов, а также иные сведения, позволяющие определить местоположение территории, на которой выполняются комплексные кадастровые работы

N п/п	Обозначение части (характерной точки) границы		Результат согласования (согласовано/ спорное)	Кадастровые номера или обозначения смежных земельных участков	Сведения о лице, представившем возражения	Реквизиты вступившего в законную силу судебного акта
	от т.	до т.				
1	2	3	4	5	6	7
300	н224У	н241У	Согласовано	:ЗУ120		
			Согласовано	:ЗУ121		
301	н241У	н240У	Согласовано	:ЗУ120		
			Согласовано	:ЗУ161		
302	н227У	н242У	Согласовано	:ЗУ121		
			Согласовано	:ЗУ161		
303	н242У	н241У	Согласовано	:ЗУ121		
			Согласовано	:ЗУ161		
304	н243У	н244У	Согласовано	:ЗУ122		
			Согласовано	:ЗУ161		
305	н244У	613	Согласовано	:ЗУ122		
			Согласовано	:ЗУ123		
306	613	н245У	Согласовано	:ЗУ122		
			Согласовано	:ЗУ138		
307	613	—	Согласовано	:ЗУ122		
			Согласовано	42:21:0601004:1267		
308	н245У	н243У	Согласовано	:ЗУ122		
			Согласовано	:ЗУ161		
309	613	—	Согласовано	:ЗУ123		
			Согласовано	:ЗУ138		
310	н244У	н246У	Согласовано	:ЗУ123		
			Согласовано	:ЗУ161		
311	н246У	н247У	Согласовано	:ЗУ123		
			Согласовано	:ЗУ161		
312	н247У	н248У	Согласовано	:ЗУ123		
			Согласовано	:ЗУ124		

АКТ
СОГЛАСОВАНИЯ МЕСТОПОЛОЖЕНИЯ ГРАНИЦ ЗЕМЕЛЬНЫХ УЧАСТКОВ ПРИ ВЫПОЛНЕНИИ КОМПЛЕКСНЫХ КАДАСТРОВЫХ РАБОТ

Российская Федерация, Кемеровская область - Кузбасс, городской округ Беловский, поселок городского типа Бачатский, в отношении КК 42:21:0601004

наименование субъекта Российской Федерации, муниципального образования, населенного пункта, уникальные учетные номера кадастровых кварталов, а также иные сведения, позволяющие определить местоположение территории, на которой выполняются комплексные кадастровые работы

N п/п	Обозначение части (характерной точки) границы		Результат согласования (согласовано/ спорное)	Кадастровые номера или обозначения смежных земельных участков	Сведения о лице, представившем возражения	Реквизиты вступившего в законную силу судебного акта
	от т.	до т.				
1	2	3	4	5	6	7
313	н248У	614	Согласовано	:ЗУ123		
			Согласовано	:ЗУ139		
314	614	613	Согласовано	:ЗУ123		
			Согласовано	42:21:0601004:1267		
315	н247У	н249У	Согласовано	:ЗУ124		
			Согласовано	:ЗУ161		
316	н249У	н250У	Согласовано	:ЗУ124		
			Согласовано	:ЗУ125		
317	н250У	н248У	Согласовано	:ЗУ124		
			Согласовано	:ЗУ139		
318	н250У	—	Согласовано	:ЗУ124		
			Согласовано	:ЗУ140		
319	н251У	н252У	Согласовано	:ЗУ125		
			Согласовано	:ЗУ161		
320	н252У	638	Согласовано	:ЗУ125		
			Согласовано	:ЗУ126		
321	638	637	Согласовано	:ЗУ125		
			Согласовано	42:21:0601004:1386		
322	637	н250У	Согласовано	:ЗУ125		
			Согласовано	:ЗУ140		
323	н250У	—	Согласовано	:ЗУ125		
			Согласовано	:ЗУ139		
324	н249У	н251У	Согласовано	:ЗУ125		
			Согласовано	:ЗУ161		
325	н252У	н253У	Согласовано	:ЗУ126		
			Согласовано	:ЗУ161		

АКТ
СОГЛАСОВАНИЯ МЕСТОПОЛОЖЕНИЯ ГРАНИЦ ЗЕМЕЛЬНЫХ УЧАСТКОВ ПРИ ВЫПОЛНЕНИИ КОМПЛЕКСНЫХ КАДАСТРОВЫХ РАБОТ

Российская Федерация, Кемеровская область - Кузбасс, городской округ Беловский, поселок городского типа Бачатский, в отношении КК 42:21:0601004

наименование субъекта Российской Федерации, муниципального образования, населенного пункта, уникальные учетные номера кадастровых кварталов, а также иные сведения, позволяющие определить местоположение территории, на которой выполняются комплексные кадастровые работы

N п/п	Обозначение части (характерной точки) границы		Результат согласования (согласовано/ спорное)	Кадастровые номера или обозначения смежных земельных участков	Сведения о лице, представившем возражения	Реквизиты вступившего в законную силу судебного акта
	от т.	до т.				
1	2	3	4	5	6	7
326	н253У	н254У	Согласовано	:ЗУ126		
			Согласовано	:ЗУ161		
327	н254У	634	Согласовано	:ЗУ126		
			Согласовано	:ЗУ127		
328	634	—	Согласовано	:ЗУ126		
			Согласовано	42:21:0601004:1385		
329	634	638	Согласовано	:ЗУ126		
			Согласовано	42:21:0601004:1386		
330	634	—	Согласовано	:ЗУ127		
			Согласовано	42:21:0601004:1386		
331	н254У	н255У	Согласовано	:ЗУ127		
			Согласовано	:ЗУ161		
332	н255У	618	Согласовано	:ЗУ127		
			Согласовано	:ЗУ128		
333	618	—	Согласовано	:ЗУ127		
			Согласовано	42:21:0601004:1270		
334	618	634	Согласовано	:ЗУ127		
			Согласовано	42:21:0601004:1385		
335	618	—	Согласовано	:ЗУ128		
			Согласовано	42:21:0601004:1385		
336	н255У	н256У	Согласовано	:ЗУ128		
			Согласовано	:ЗУ161		
337	н256У	н257У	Согласовано	:ЗУ128		
			Согласовано	:ЗУ161		
338	н257У	619	Согласовано	:ЗУ128		
			Согласовано	:ЗУ129		

АКТ
СОГЛАСОВАНИЯ МЕСТОПОЛОЖЕНИЯ ГРАНИЦ ЗЕМЕЛЬНЫХ УЧАСТКОВ
ПРИ ВЫПОЛНЕНИИ КОМПЛЕКСНЫХ КАДАСТРОВЫХ РАБОТ

Российская Федерация, Кемеровская область - Кузбасс, городской округ Беловский, поселок городского типа Бачатский, в отношении КК 42:21:0601004

наименование субъекта Российской Федерации, муниципального образования, населенного пункта, уникальные учетные номера кадастровых кварталов, а также иные сведения, позволяющие определить местоположение территории, на которой выполняются комплексные кадастровые работы

N п/п	Обозначение части (характерной точки) границы		Результат согласования (согласовано/ спорное)	Кадастровые номера или обозначения смежных земельных участков	Сведения о лице, представившем возражения	Реквизиты вступившего в законную силу судебного акта
	от т.	до т.				
1	2	3	4	5	6	7
339	619	618	Согласовано	:ЗУ128		
			Согласовано	42:21:0601004:1270		
340	н257У	н258У	Согласовано	:ЗУ129		
			Согласовано	:ЗУ161		
341	н258У	н259У	Согласовано	:ЗУ129		
			Согласовано	:ЗУ130		
342	н259У	605	Согласовано	:ЗУ129		
			Согласовано	:ЗУ141		
343	605	604	Согласовано	:ЗУ129		
			Согласовано	42:21:0601004:1261		
344	604	620	Согласовано	:ЗУ129		
			Согласовано	42:21:0601004:1261		
345	620	619	Согласовано	:ЗУ129		
			Согласовано	42:21:0601004:1270		
346	н258У	н260У	Согласовано	:ЗУ130		
			Согласовано	:ЗУ161		
347	н260У	н261У	Согласовано	:ЗУ130		
			Согласовано	:ЗУ161		
348	н261У	н262У	Согласовано	:ЗУ130		
			Согласовано	:ЗУ131		
349	н262У	н259У	Согласовано	:ЗУ130		
			Согласовано	:ЗУ141		
350	н261У	н263У	Согласовано	:ЗУ131		
			Согласовано	:ЗУ161		
351	н264У	н265У	Согласовано	:ЗУ131		
			Согласовано	:ЗУ161		

АКТ
СОГЛАСОВАНИЯ МЕСТОПОЛОЖЕНИЯ ГРАНИЦ ЗЕМЕЛЬНЫХ УЧАСТКОВ
ПРИ ВЫПОЛНЕНИИ КОМПЛЕКСНЫХ КАДАСТРОВЫХ РАБОТ

Российская Федерация, Кемеровская область - Кузбасс, городской округ Беловский, поселок городского типа Бачатский, в отношении КК 42:21:0601004

наименование субъекта Российской Федерации, муниципального образования, населенного пункта, уникальные учетные номера кадастровых кварталов, а также иные сведения, позволяющие определить местоположение территории, на которой выполняются комплексные кадастровые работы

N п/п	Обозначение части (характерной точки) границы		Результат согласования (согласовано/ спорное)	Кадастровые номера или обозначения смежных земельных участков	Сведения о лице, представившем возражения	Реквизиты вступившего в законную силу судебного акта
	от т.	до т.				
1	2	3	4	5	6	7
352	н265У	н266У	Согласовано	:ЗУ131		
			Согласовано	:ЗУ161		
353	н266У	н267У	Согласовано	:ЗУ131		
			Согласовано	:ЗУ132		
354	н267У	н268У	Согласовано	:ЗУ131		
			Согласовано	:ЗУ142		
355	н267У	—	Согласовано	:ЗУ131		
			Согласовано	:ЗУ143		
356	н268У	н262У	Согласовано	:ЗУ131		
			Согласовано	:ЗУ141		
357	н269У	н270У	Согласовано	:ЗУ132		
			Согласовано	:ЗУ133		
358	н270У	н271У	Согласовано	:ЗУ132		
			Согласовано	:ЗУ144		
359	н271У	н267У	Согласовано	:ЗУ132		
			Согласовано	:ЗУ143		
360	н267У	—	Согласовано	:ЗУ132		
			Согласовано	:ЗУ142		
361	н266У	н269У	Согласовано	:ЗУ132		
			Согласовано	:ЗУ161		
362	н269У	н272У	Согласовано	:ЗУ133		
			Согласовано	:ЗУ161		
363	н272У	н273У	Согласовано	:ЗУ133		
			Согласовано	:ЗУ161		
364	н273У	н274У	Согласовано	:ЗУ133		
			Согласовано	:ЗУ134		

АКТ
СОГЛАСОВАНИЯ МЕСТОПОЛОЖЕНИЯ ГРАНИЦ ЗЕМЕЛЬНЫХ УЧАСТКОВ ПРИ ВЫПОЛНЕНИИ КОМПЛЕКСНЫХ КАДАСТРОВЫХ РАБОТ

Российская Федерация, Кемеровская область - Кузбасс, городской округ Беловский, поселок городского типа Бачатский, в отношении КК 42:21:0601004

наименование субъекта Российской Федерации, муниципального образования, населенного пункта, уникальные учетные номера кадастровых кварталов, а также иные сведения, позволяющие определить местоположение территории, на которой выполняются комплексные кадастровые работы

N п/п	Обозначение части (характерной точки) границы		Результат согласования (согласовано/ спорное)	Кадастровые номера или обозначения смежных земельных участков	Сведения о лице, представившем возражения	Реквизиты вступившего в законную силу судебного акта
	от т.	до т.				
1	2	3	4	5	6	7
365	н274У	н270У	Согласовано	:ЗУ133		
			Согласовано	:ЗУ144		
366	н273У	н275У	Согласовано	:ЗУ134		
			Согласовано	:ЗУ161		
367	н275У	н276У	Согласовано	:ЗУ134		
			Согласовано	:ЗУ161		
368	н276У	н277У	Согласовано	:ЗУ134		
			Согласовано	:ЗУ135		
369	н277У	н278У	Согласовано	:ЗУ134		
			Согласовано	:ЗУ146		
370	н278У	н279У	Согласовано	:ЗУ134		
			Согласовано	:ЗУ145		
371	н279У	н274У	Согласовано	:ЗУ134		
			Согласовано	:ЗУ144		
372	н280У	н281У	Согласовано	:ЗУ135		
			Согласовано	:ЗУ146		
373	н280У	—	Согласовано	:ЗУ135		
			Согласовано	:ЗУ147		
374	н281У	н277У	Согласовано	:ЗУ135		
			Согласовано	:ЗУ146		
375	н276У	н282У	Согласовано	:ЗУ135		
			Согласовано	:ЗУ161		
376	н283У	н284У	Согласовано	:ЗУ135		
			Согласовано	:ЗУ161		
377	н284У	н280У	Согласовано	:ЗУ135		
			Согласовано	:ЗУ136		

АКТ
СОГЛАСОВАНИЯ МЕСТОПОЛОЖЕНИЯ ГРАНИЦ ЗЕМЕЛЬНЫХ УЧАСТКОВ
ПРИ ВЫПОЛНЕНИИ КОМПЛЕКСНЫХ КАДАСТРОВЫХ РАБОТ

Российская Федерация, Кемеровская область - Кузбасс, городской округ Беловский, поселок городского типа Бачатский, в отношении КК 42:21:0601004

наименование субъекта Российской Федерации, муниципального образования, населенного пункта, уникальные учетные номера кадастровых кварталов, а также иные сведения, позволяющие определить местоположение территории, на которой выполняются комплексные кадастровые работы

N п/п	Обозначение части (характерной точки) границы		Результат согласования (согласовано/ спорное)	Кадастровые номера или обозначения смежных земельных участков	Сведения о лице, представившем возражения	Реквизиты вступившего в законную силу судебного акта
	от т.	до т.				
1	2	3	4	5	6	7
378	н285У	н286У	Согласовано	:ЗУ136		
			Согласовано	:ЗУ137		
379	н286У	н280У	Согласовано	:ЗУ136		
			Согласовано	:ЗУ147		
380	н280У	—	Согласовано	:ЗУ136		
			Согласовано	:ЗУ146		
381	н284У	н285У	Согласовано	:ЗУ136		
			Согласовано	:ЗУ161		
382	н285У	—	Согласовано	:ЗУ137		
			Согласовано	:ЗУ161		
383	н289У	н286У	Согласовано	:ЗУ137		
			Согласовано	:ЗУ147		
384	н289У	—	Согласовано	:ЗУ137		
			Согласовано	:ЗУ161		
385	613	616	Согласовано	:ЗУ138		
			Согласовано	42:21:0601004:1267		
386	616	н290У	Согласовано	:ЗУ138		
			Согласовано	:ЗУ161		
387	н290У	н245У	Согласовано	:ЗУ138		
			Согласовано	:ЗУ161		
388	615	614	Согласовано	:ЗУ139		
			Согласовано	42:21:0601004:1267		
389	н250У	н291У	Согласовано	:ЗУ139		
			Согласовано	:ЗУ140		
390	н291У	615	Согласовано	:ЗУ139		
			Согласовано	:ЗУ161		

АКТ
СОГЛАСОВАНИЯ МЕСТОПОЛОЖЕНИЯ ГРАНИЦ ЗЕМЕЛЬНЫХ УЧАСТКОВ ПРИ ВЫПОЛНЕНИИ КОМПЛЕКСНЫХ КАДАСТРОВЫХ РАБОТ

Российская Федерация, Кемеровская область - Кузбасс, городской округ Беловский, поселок городского типа Бачатский, в отношении КК 42:21:0601004

наименование субъекта Российской Федерации, муниципального образования, населенного пункта, уникальные учетные номера кадастровых кварталов, а также иные сведения, позволяющие определить местоположение территории, на которой выполняются комплексные кадастровые работы

N п/п	Обозначение части (характерной точки) границы		Результат согласования (согласовано/ спорное)	Кадастровые номера или обозначения смежных земельных участков	Сведения о лице, представившем возражения	Реквизиты вступившего в законную силу судебного акта
	от т.	до т.				
1	2	3	4	5	6	7
391	637	636	Согласовано	:ЗУ140		
			Согласовано	42:21:0601004:1386		
392	636	н291У	Согласовано	:ЗУ140		
			Согласовано	:ЗУ161		
393	н268У	н292У	Согласовано	:ЗУ141		
			Согласовано	:ЗУ142		
394	н292У	606	Согласовано	:ЗУ141		
			Согласовано	:ЗУ161		
395	606	605	Согласовано	:ЗУ141		
			Согласовано	42:21:0601004:1261		
396	н267У	н293У	Согласовано	:ЗУ142		
			Согласовано	:ЗУ143		
397	н293У	н292У	Согласовано	:ЗУ142		
			Согласовано	:ЗУ161		
398	н271У	н294У	Согласовано	:ЗУ143		
			Согласовано	:ЗУ144		
399	н294У	н293У	Согласовано	:ЗУ143		
			Согласовано	:ЗУ161		
400	н295У	н294У	Согласовано	:ЗУ144		
			Согласовано	:ЗУ161		
401	н279У	н296У	Согласовано	:ЗУ144		
			Согласовано	:ЗУ145		
402	н296У	н297У	Согласовано	:ЗУ144		
			Согласовано	:ЗУ161		
403	н297У	н295У	Согласовано	:ЗУ144		
			Согласовано	:ЗУ161		

АКТ
СОГЛАСОВАНИЯ МЕСТОПОЛОЖЕНИЯ ГРАНИЦ ЗЕМЕЛЬНЫХ УЧАСТКОВ ПРИ ВЫПОЛНЕНИИ КОМПЛЕКСНЫХ КАДАСТРОВЫХ РАБОТ

Российская Федерация, Кемеровская область - Кузбасс, городской округ Беловский, поселок городского типа Бачатский, в отношении КК 42:21:0601004

наименование субъекта Российской Федерации, муниципального образования, населенного пункта, уникальные учетные номера кадастровых кварталов, а также иные сведения, позволяющие определить местоположение территории, на которой выполняются комплексные кадастровые работы

Всего листов: 72 | Лист 32

N п/п	Обозначение части (характерной точки) границы		Результат согласования (согласовано/ спорное)	Кадастровые номера или обозначения смежных земельных участков	Сведения о лице, представившем возражения	Реквизиты вступившего в законную силу судебного акта
	от т.	до т.				
1	2	3	4	5	6	7
404	н278У	н298У	Согласовано	:ЗУ145		
			Согласовано	:ЗУ146		
405	н298У	н296У	Согласовано	:ЗУ145		
			Согласовано	:ЗУ161		
406	н299У	н298У	Согласовано	:ЗУ146		
			Согласовано	:ЗУ161		
407	н280У	н300У	Согласовано	:ЗУ146		
			Согласовано	:ЗУ147		
408	н300У	н299У	Согласовано	:ЗУ146		
			Согласовано	:ЗУ161		
409	н289У	н301У	Согласовано	:ЗУ147		
			Согласовано	:ЗУ161		
410	н301У	н300У	Согласовано	:ЗУ147		
			Согласовано	:ЗУ161		
411	н302У	н303У	Согласовано	:ЗУ148		
			Согласовано	:ЗУ149		
412	н303У	н304У	Согласовано	:ЗУ148		
			Согласовано	:ЗУ161		
413	н304У	н305У	Согласовано	:ЗУ148		
			Согласовано	:ЗУ161		
414	н305У	н302У	Согласовано	:ЗУ148		
			Согласовано	:ЗУ161		
415	н302У	н306У	Согласовано	:ЗУ149		
			Согласовано	:ЗУ161		
416	н306У	н307У	Согласовано	:ЗУ149		
			Согласовано	:ЗУ150		

АКТ
СОГЛАСОВАНИЯ МЕСТОПОЛОЖЕНИЯ ГРАНИЦ ЗЕМЕЛЬНЫХ УЧАСТКОВ
ПРИ ВЫПОЛНЕНИИ КОМПЛЕКСНЫХ КАДАСТРОВЫХ РАБОТ

Российская Федерация, Кемеровская область - Кузбасс, городской округ Беловский, поселок городского типа Бачатский, в отношении КК 42:21:0601004

наименование субъекта Российской Федерации, муниципального образования, населенного пункта, уникальные учетные номера кадастровых кварталов, а также иные сведения, позволяющие определить местоположение территории, на которой выполняются комплексные кадастровые работы

Всего листов: 72 | Лист 33

N п/п	Обозначение части (характерной точки) границы		Результат согласования (согласовано/ спорное)	Кадастровые номера или обозначения смежных земельных участков	Сведения о лице, представившем возражения	Реквизиты вступившего в законную силу судебного акта
	от т.	до т.				
1	2	3	4	5	6	7
417	н307У	н303У	Согласовано	:ЗУ149		
			Согласовано	:ЗУ161		
418	н308У	н307У	Согласовано	:ЗУ150		
			Согласовано	:ЗУ161		
419	н306У	н309У	Согласовано	:ЗУ150		
			Согласовано	:ЗУ161		
420	н309У	н308У	Согласовано	:ЗУ150		
			Согласовано	:ЗУ161		
421	н310У	н311У	Согласовано	:ЗУ151		
			Согласовано	:ЗУ161		
422	н311У	н312У	Согласовано	:ЗУ151		
			Согласовано	:ЗУ161		
423	н312У	н313У	Согласовано	:ЗУ151		
			Согласовано	:ЗУ152		
424	н313У	н310У	Согласовано	:ЗУ151		
			Согласовано	:ЗУ161		
425	н312У	н314У	Согласовано	:ЗУ152		
			Согласовано	:ЗУ161		
426	н314У	н315У	Согласовано	:ЗУ152		
			Согласовано	:ЗУ153		
427	н315У	н313У	Согласовано	:ЗУ152		
			Согласовано	:ЗУ161		
428	н314У	н316У	Согласовано	:ЗУ153		
			Согласовано	:ЗУ161		
429	н316У	н317У	Согласовано	:ЗУ153		
			Согласовано	:ЗУ154		

АКТ
СОГЛАСОВАНИЯ МЕСТОПОЛОЖЕНИЯ ГРАНИЦ ЗЕМЕЛЬНЫХ УЧАСТКОВ
ПРИ ВЫПОЛНЕНИИ КОМПЛЕКСНЫХ КАДАСТРОВЫХ РАБОТ

Российская Федерация, Кемеровская область - Кузбасс, городской округ Беловский, поселок городского типа Бачатский, в отношении КК 42:21:0601004

наименование субъекта Российской Федерации, муниципального образования, населенного пункта, уникальные учетные номера кадастровых кварталов, а также иные сведения, позволяющие определить местоположение территории, на которой выполняются комплексные кадастровые работы

N п/п	Обозначение части (характерной точки) границы		Результат согласования (согласовано/ спорное)	Кадастровые номера или обозначения смежных земельных участков	Сведения о лице, представившем возражения	Реквизиты вступившего в законную силу судебного акта
	от т.	до т.				
1	2	3	4	5	6	7
430	н317У	н315У	Согласовано	:ЗУ153		
			Согласовано	:ЗУ161		
431	н316У	н318У	Согласовано	:ЗУ154		
			Согласовано	:ЗУ161		
432	н318У	н319У	Согласовано	:ЗУ154		
			Согласовано	:ЗУ155		
433	н319У	н317У	Согласовано	:ЗУ154		
			Согласовано	:ЗУ161		
434	н318У	н320У	Согласовано	:ЗУ155		
			Согласовано	:ЗУ161		
435	н320У	н321У	Согласовано	:ЗУ155		
			Согласовано	:ЗУ156		
436	н321У	н319У	Согласовано	:ЗУ155		
			Согласовано	:ЗУ161		
437	н320У	н322У	Согласовано	:ЗУ156		
			Согласовано	:ЗУ161		
438	н322У	н323У	Согласовано	:ЗУ156		
			Согласовано	:ЗУ157		
439	н323У	н321У	Согласовано	:ЗУ156		
			Согласовано	:ЗУ161		
440	н322У	н324У	Согласовано	:ЗУ157		
			Согласовано	:ЗУ161		
441	н324У	н325У	Согласовано	:ЗУ157		
			Согласовано	:ЗУ158		
442	н325У	н323У	Согласовано	:ЗУ157		
			Согласовано	:ЗУ161		

АКТ
СОГЛАСОВАНИЯ МЕСТОПОЛОЖЕНИЯ ГРАНИЦ ЗЕМЕЛЬНЫХ УЧАСТКОВ ПРИ ВЫПОЛНЕНИИ КОМПЛЕКСНЫХ КАДАСТРОВЫХ РАБОТ

Российская Федерация, Кемеровская область - Кузбасс, городской округ Беловский, поселок городского типа Бачатский, в отношении КК 42:21:0601004

наименование субъекта Российской Федерации, муниципального образования, населенного пункта, уникальные учетные номера кадастровых кварталов, а также иные сведения, позволяющие определить местоположение территории, на которой выполняются комплексные кадастровые работы

N п/п	Обозначение части (характерной точки) границы		Результат согласования (согласовано/ спорное)	Кадастровые номера или обозначения смежных земельных участков	Сведения о лице, представившем возражения	Реквизиты вступившего в законную силу судебного акта
	от т.	до т.				
1	2	3	4	5	6	7
443	н324У	н326У	Согласовано	:ЗУ158		
			Согласовано	:ЗУ161		
444	н326У	н327У	Согласовано	:ЗУ158		
			Согласовано	:ЗУ159		
445	н327У	н325У	Согласовано	:ЗУ158		
			Согласовано	:ЗУ161		
446	н328У	н329У	Согласовано	:ЗУ159		
			Согласовано	:ЗУ160		
447	н329У	н327У	Согласовано	:ЗУ159		
			Согласовано	:ЗУ161		
448	н326У	н328У	Согласовано	:ЗУ159		
			Согласовано	:ЗУ161		
449	н330У	н331У	Согласовано	:ЗУ160		
			Согласовано	:ЗУ161		
450	н331У	н329У	Согласовано	:ЗУ160		
			Согласовано	:ЗУ161		
451	н328У	н330У	Согласовано	:ЗУ160		
			Согласовано	:ЗУ161		
452	616	н337У	Согласовано	:ЗУ161		
			Согласовано	42:21:0601004:1267		
453	н337У	615	Согласовано	:ЗУ161		
			Согласовано	42:21:0601004:1267		
454	636	639	Согласовано	:ЗУ161		
			Согласовано	42:21:0601004:1386		
455	639	635	Согласовано	:ЗУ161		
			Согласовано	42:21:0601004:1385		

АКТ
СОГЛАСОВАНИЯ МЕСТОПОЛОЖЕНИЯ ГРАНИЦ ЗЕМЕЛЬНЫХ УЧАСТКОВ ПРИ ВЫПОЛНЕНИИ КОМПЛЕКСНЫХ КАДАСТРОВЫХ РАБОТ

Российская Федерация, Кемеровская область - Кузбасс, городской округ Беловский, поселок городского типа Бачатский, в отношении КК 42:21:0601004

наименование субъекта Российской Федерации, муниципального образования, населенного пункта, уникальные учетные номера кадастровых кварталов, а также иные сведения, позволяющие определить местоположение территории, на которой выполняются комплексные кадастровые работы

N п/п	Обозначение части (характерной точки) границы		Результат согласования (согласовано/ спорное)	Кадастровые номера или обозначения смежных земельных участков	Сведения о лице, представившем возражения	Реквизиты вступившего в законную силу судебного акта
	от т.	до т.				
1	2	3	4	5	6	7
456	635	617	Согласовано	:ЗУ161		
			Согласовано	42:21:0601004:1385		
457	617	621	Согласовано	:ЗУ161		
			Согласовано	42:21:0601004:1270		
458	621	603	Согласовано	:ЗУ161		
			Согласовано	42:21:0601004:1270		
459	603	606	Согласовано	:ЗУ161		
			Согласовано	42:21:0601004:1261		
460	н342У	н343У	Согласовано	:ЗУ161		
			Согласовано	:ЗУ209		
461	н343У	н344У	Согласовано	:ЗУ161		
			Согласовано	:ЗУ209		
462	н344У	н158У	Согласовано	:ЗУ161		
			Согласовано	:ЗУ209		
463	н345У	н346У	Согласовано	:ЗУ161		
			Согласовано	:ЗУ209		
464	н391У	н392У	Согласовано	:ЗУ162		
			Согласовано	:ЗУ199		
465	н392У	н393У	Согласовано	:ЗУ162		
			Согласовано	:ЗУ163		
466	н394У	н391У	Согласовано	:ЗУ162		
			Согласовано	:ЗУ199		
467	н392У	340	Согласовано	:ЗУ163		
			Согласовано	:ЗУ199		
468	340	339	Согласовано	:ЗУ163		
			Согласовано	42:21:0601004:164		

АКТ
СОГЛАСОВАНИЯ МЕСТОПОЛОЖЕНИЯ ГРАНИЦ ЗЕМЕЛЬНЫХ УЧАСТКОВ ПРИ ВЫПОЛНЕНИИ КОМПЛЕКСНЫХ КАДАСТРОВЫХ РАБОТ

Российская Федерация, Кемеровская область - Кузбасс, городской округ Беловский, поселок городского типа Бачатский, в отношении КК 42:21:0601004

наименование субъекта Российской Федерации, муниципального образования, населенного пункта, уникальные учетные номера кадастровых кварталов, а также иные сведения, позволяющие определить местоположение территории, на которой выполняются комплексные кадастровые работы

N п/п	Обозначение части (характерной точки) границы		Результат согласования (согласовано/ спорное)	Кадастровые номера или обозначения смежных земельных участков	Сведения о лице, представившем возражения	Реквизиты вступившего в законную силу судебного акта
	от т.	до т.				
1	2	3	4	5	6	7
469	н395У	н396У	Согласовано	:ЗУ164		
			Согласовано	:ЗУ199		
470	н396У	н397У	Согласовано	:ЗУ164		
			Согласовано	:ЗУ166		
471	н397У	н398У	Согласовано	:ЗУ164		
			Согласовано	:ЗУ165		
472	н398У	н399У	Согласовано	:ЗУ164		
			Согласовано	:ЗУ165		
473	499	498	Согласовано	:ЗУ164		
			Согласовано	42:21:0601004:275		
474	498	н395У	Согласовано	:ЗУ164		
			Согласовано	:ЗУ199		
475	н397У	н400У	Согласовано	:ЗУ165		
			Согласовано	:ЗУ166		
476	н400У	588	Согласовано	:ЗУ165		
			Согласовано	42:21:0601004:1047		
477	589	н400У	Согласовано	:ЗУ166		
			Согласовано	42:21:0601004:1047		
478	н396У	589	Согласовано	:ЗУ166		
			Согласовано	:ЗУ199		
479	590	н401У	Согласовано	:ЗУ167		
			Согласовано	:ЗУ199		
480	н401У	н402У	Согласовано	:ЗУ167		
			Согласовано	:ЗУ168		
481	587	590	Согласовано	:ЗУ167		
			Согласовано	42:21:0601004:1047		

АКТ
СОГЛАСОВАНИЯ МЕСТОПОЛОЖЕНИЯ ГРАНИЦ ЗЕМЕЛЬНЫХ УЧАСТКОВ
ПРИ ВЫПОЛНЕНИИ КОМПЛЕКСНЫХ КАДАСТРОВЫХ РАБОТ

Российская Федерация, Кемеровская область - Кузбасс, городской округ Беловский, поселок городского типа Бачатский, в отношении КК 42:21:0601004

наименование субъекта Российской Федерации, муниципального образования, населенного пункта, уникальные учетные номера кадастровых кварталов, а также иные сведения, позволяющие определить местоположение территории, на которой выполняются комплексные кадастровые работы

N п/п	Обозначение части (характерной точки) границы		Результат согласования (согласовано/ спорное)	Кадастровые номера или обозначения смежных земельных участков	Сведения о лице, представившем возражения	Реквизиты вступившего в законную силу судебного акта
	от т.	до т.				
1	2	3	4	5	6	7
482	н401У	н404У	Согласовано	:ЗУ168		
			Согласовано	:ЗУ199		
483	н406У	н407У	Согласовано	:ЗУ169		
			Согласовано	:ЗУ199		
484	н407У	н408У	Согласовано	:ЗУ169		
			Согласовано	:ЗУ170		
485	н407У	н410У	Согласовано	:ЗУ170		
			Согласовано	:ЗУ199		
486	н410У	н411У	Согласовано	:ЗУ170		
			Согласовано	:ЗУ199		
487	н411У	н412У	Согласовано	:ЗУ170		
			Согласовано	:ЗУ171		
488	н411У	н413У	Согласовано	:ЗУ171		
			Согласовано	:ЗУ199		
489	н413У	—	Согласовано	:ЗУ171		
			Согласовано	:ЗУ172		
490	н413У	н414У	Согласовано	:ЗУ171		
			Согласовано	42:21:0601004:247		
491	496	н415У	Согласовано	:ЗУ172		
			Согласовано	42:21:0601004:245		
492	н415У	н413У	Согласовано	:ЗУ172		
			Согласовано	42:21:0601004:247		
493	н413У	н416У	Согласовано	:ЗУ172		
			Согласовано	:ЗУ199		
494	н416У	496	Согласовано	:ЗУ172		
			Согласовано	:ЗУ199		

АКТ
СОГЛАСОВАНИЯ МЕСТОПОЛОЖЕНИЯ ГРАНИЦ ЗЕМЕЛЬНЫХ УЧАСТКОВ
ПРИ ВЫПОЛНЕНИИ КОМПЛЕКСНЫХ КАДАСТРОВЫХ РАБОТ

Российская Федерация, Кемеровская область - Кузбасс, городской округ Беловский, поселок городского типа Бачатский, в отношении КК 42:21:0601004

наименование субъекта Российской Федерации, муниципального образования, населенного пункта, уникальные учетные номера кадастровых кварталов, а также иные сведения, позволяющие определить местоположение территории, на которой выполняются комплексные кадастровые работы

N п/п	Обозначение части (характерной точки) границы		Результат согласования (согласовано/ спорное)	Кадастровые номера или обозначения смежных земельных участков	Сведения о лице, представившем возражения	Реквизиты вступившего в законную силу судебного акта
	от т.	до т.				
1	2	3	4	5	6	7
495	н418У	н419У	Согласовано	:ЗУ173		
			Согласовано	:ЗУ174		
496	н419У	н420У	Согласовано	:ЗУ173		
			Согласовано	:ЗУ201		
497	н421У	н422У	Согласовано	:ЗУ174		
			Согласовано	:ЗУ175		
498	н422У	н419У	Согласовано	:ЗУ174		
			Согласовано	:ЗУ201		
499	н423У	н424У	Согласовано	:ЗУ175		
			Согласовано	:ЗУ176		
500	н424У	н422У	Согласовано	:ЗУ175		
			Согласовано	:ЗУ201		
501	н425У	н424У	Согласовано	:ЗУ176		
			Согласовано	:ЗУ201		
502	н426У	н427У	Согласовано	:ЗУ176		
			Согласовано	42:21:0601004:133		
503	н427У	н428У	Согласовано	:ЗУ176		
			Согласовано	42:21:0601004:133		
504	н428У	н425У	Согласовано	:ЗУ176		
			Согласовано	42:21:0601004:133		
505	н429У	н430У	Согласовано	:ЗУ177		
			Согласовано	42:21:0601004:246		
506	н430У	н431У	Согласовано	:ЗУ177		
			Согласовано	42:21:0601004:246		
507	н431У	н432У	Согласовано	:ЗУ177		
			Согласовано	42:21:0601004:246		

АКТ
СОГЛАСОВАНИЯ МЕСТОПОЛОЖЕНИЯ ГРАНИЦ ЗЕМЕЛЬНЫХ УЧАСТКОВ ПРИ ВЫПОЛНЕНИИ КОМПЛЕКСНЫХ КАДАСТРОВЫХ РАБОТ

Российская Федерация, Кемеровская область - Кузбасс, городской округ Беловский, поселок городского типа Бачатский, в отношении КК 42:21:0601004

наименование субъекта Российской Федерации, муниципального образования, населенного пункта, уникальные учетные номера кадастровых кварталов, а также иные сведения, позволяющие определить местоположение территории, на которой выполняются комплексные кадастровые работы

N п/п	Обозначение части (характерной точки) границы		Результат согласования (согласовано/ спорное)	Кадастровые номера или обозначения смежных земельных участков	Сведения о лице, представившем возражения	Реквизиты вступившего в законную силу судебного акта
	от т.	до т.				
1	2	3	4	5	6	7
508	н432У	н433У	Согласовано	:ЗУ177		
			Согласовано	42:21:0601004:246		
509	н433У	н434У	Согласовано	:ЗУ177		
			Согласовано	42:21:0601004:246		
510	н434У	н435У	Согласовано	:ЗУ177		
			Согласовано	42:21:0601004:246		
511	н438У	н439У	Согласовано	:ЗУ177		
			Согласовано	42:21:0601004:116		
512	н439У	н440У	Согласовано	:ЗУ177		
			Согласовано	42:21:0601004:116		
513	н443У	н444У	Согласовано	:ЗУ178		
			Согласовано	42:21:0601004:132		
514	н444У	н445У	Согласовано	:ЗУ178		
			Согласовано	42:21:0601004:124		
515	507	503	Согласовано	:ЗУ179		
			Согласовано	42:21:0601004:755		
516	503	502	Согласовано	:ЗУ179		
			Согласовано	42:21:0601004:755		
517	502	501	Согласовано	:ЗУ179		
			Согласовано	42:21:0601004:755		
518	н451У	507	Согласовано	:ЗУ179		
			Согласовано	:ЗУ201		
519	534	537	Согласовано	:ЗУ180		
			Согласовано	42:21:0601004:881		
520	537	н454У	Согласовано	:ЗУ180		
			Согласовано	42:21:0601004:122		

АКТ
СОГЛАСОВАНИЯ МЕСТОПОЛОЖЕНИЯ ГРАНИЦ ЗЕМЕЛЬНЫХ УЧАСТКОВ ПРИ ВЫПОЛНЕНИИ КОМПЛЕКСНЫХ КАДАСТРОВЫХ РАБОТ

Российская Федерация, Кемеровская область - Кузбасс, городской округ Беловский, поселок городского типа Бачатский, в отношении КК 42:21:0601004

наименование субъекта Российской Федерации, муниципального образования, населенного пункта, уникальные учетные номера кадастровых кварталов, а также иные сведения, позволяющие определить местоположение территории, на которой выполняются комплексные кадастровые работы

N п/п	Обозначение части (характерной точки) границы		Результат согласования (согласовано/ спорное)	Кадастровые номера или обозначения смежных земельных участков	Сведения о лице, представившем возражения	Реквизиты вступившего в законную силу судебного акта
	от т.	до т.				
1	2	3	4	5	6	7
521	н454У	н452У	Согласовано	:ЗУ180		
			Согласовано	42:21:0601004:122		
522	н455У	513	Согласовано	:ЗУ181		
			Согласовано	:ЗУ182		
523	513	434	Согласовано	:ЗУ181		
			Согласовано	42:21:0601004:117		
524	513	—	Согласовано	:ЗУ181		
			Согласовано	42:21:0601004:796		
525	434	—	Согласовано	:ЗУ181		
			Согласовано	42:21:0601004:212		
526	434	439	Согласовано	:ЗУ181		
			Согласовано	42:21:0601004:213		
527	514	513	Согласовано	:ЗУ182		
			Согласовано	42:21:0601004:796		
528	513	—	Согласовано	:ЗУ182		
			Согласовано	42:21:0601004:117		
529	н457У	514	Согласовано	:ЗУ182		
			Согласовано	:ЗУ183		
530	н458У	н459У	Согласовано	:ЗУ183		
			Согласовано	:ЗУ201		
531	н459У	347	Согласовано	:ЗУ183		
			Согласовано	42:21:0601004:168		
532	347	н460У	Согласовано	:ЗУ183		
			Согласовано	42:21:0601004:168		
533	н460У	346	Согласовано	:ЗУ183		
			Согласовано	42:21:0601004:168		

АКТ
СОГЛАСОВАНИЯ МЕСТОПОЛОЖЕНИЯ ГРАНИЦ ЗЕМЕЛЬНЫХ УЧАСТКОВ ПРИ ВЫПОЛНЕНИИ КОМПЛЕКСНЫХ КАДАСТРОВЫХ РАБОТ

Российская Федерация, Кемеровская область - Кузбасс, городской округ Беловский, поселок городского типа Бачатский, в отношении КК 42:21:0601004

наименование субъекта Российской Федерации, муниципального образования, населенного пункта, уникальные учетные номера кадастровых кварталов, а также иные сведения, позволяющие определить местоположение территории, на которой выполняются комплексные кадастровые работы

N п/п	Обозначение части (характерной точки) границы		Результат согласования (согласовано/ спорное)	Кадастровые номера или обозначения смежных земельных участков	Сведения о лице, представившем возражения	Реквизиты вступившего в законную силу судебного акта
	от т.	до т.				
1	2	3	4	5	6	7
534	346	514	Согласовано	:ЗУ183		
			Согласовано	42:21:0601004:796		
535	326	325	Согласовано	:ЗУ184		
			Согласовано	42:21:0601004:135		
536	325	н461У	Согласовано	:ЗУ184		
			Согласовано	:ЗУ199		
537	н461У	н462У	Согласовано	:ЗУ184		
			Согласовано	:ЗУ199		
538	н462У	н463У	Согласовано	:ЗУ184		
			Согласовано	:ЗУ199		
539	н463У	486	Согласовано	:ЗУ184		
			Согласовано	:ЗУ199		
540	486	485	Согласовано	:ЗУ184		
			Согласовано	42:21:0601004:243		
541	485	326	Согласовано	:ЗУ184		
			Согласовано	42:21:0601004:136		
542	н477У	н478У	Согласовано	:ЗУ187		
			Согласовано	:ЗУ188		
543	н478У	н479У	Согласовано	:ЗУ187		
			Согласовано	:ЗУ188		
544	н479У	н480У	Согласовано	:ЗУ187		
			Согласовано	:ЗУ188		
545	н480У	н477У	Согласовано	:ЗУ187		
			Согласовано	:ЗУ188		
546	н481У	н482У	Согласовано	:ЗУ189		
			Согласовано	:ЗУ190		

АКТ
СОГЛАСОВАНИЯ МЕСТОПОЛОЖЕНИЯ ГРАНИЦ ЗЕМЕЛЬНЫХ УЧАСТКОВ
ПРИ ВЫПОЛНЕНИИ КОМПЛЕКСНЫХ КАДАСТРОВЫХ РАБОТ

Российская Федерация, Кемеровская область - Кузбасс, городской округ Беловский, поселок городского типа Бачатский, в отношении КК 42:21:0601004

наименование субъекта Российской Федерации, муниципального образования, населенного пункта, уникальные учетные номера кадастровых кварталов, а также иные сведения, позволяющие определить местоположение территории, на которой выполняются комплексные кадастровые работы

N п/п	Обозначение части (характерной точки) границы		Результат согласования (согласовано/ спорное)	Кадастровые номера или обозначения смежных земельных участков	Сведения о лице, представившем возражения	Реквизиты вступившего в законную силу судебного акта
	от т.	до т.				
1	2	3	4	5	6	7
547	н486У	н487У	Согласовано	:ЗУ190		
			Согласовано	:ЗУ191 (2)		
548	н487У	н488У	Согласовано	:ЗУ190		
			Согласовано	:ЗУ191 (2)		
549	н488У	н489У	Согласовано	:ЗУ190		
			Согласовано	:ЗУ191 (2)		
550	н489У	н490У	Согласовано	:ЗУ190		
			Согласовано	:ЗУ191 (2)		
551	н492У	н493У	Согласовано	:ЗУ190		
			Согласовано	:ЗУ191 (1)		
552	н493У	н494У	Согласовано	:ЗУ190		
			Согласовано	:ЗУ191 (1)		
553	н494У	н495У	Согласовано	:ЗУ190		
			Согласовано	:ЗУ191 (1)		
554	н618У	н619У	Согласовано	:ЗУ194		
			Согласовано	:ЗУ195		
555	н619У	н620У	Согласовано	:ЗУ194		
			Согласовано	:ЗУ195		
556	н620У	н621У	Согласовано	:ЗУ194		
			Согласовано	:ЗУ197		
557	н623У	н624У	Согласовано	:ЗУ194		
			Согласовано	:ЗУ207		
558	н642У	н620У	Согласовано	:ЗУ195		
			Согласовано	:ЗУ197		
559	н657У	н658У	Согласовано	:ЗУ196		
			Согласовано	:ЗУ198		

АКТ
СОГЛАСОВАНИЯ МЕСТОПОЛОЖЕНИЯ ГРАНИЦ ЗЕМЕЛЬНЫХ УЧАСТКОВ
ПРИ ВЫПОЛНЕНИИ КОМПЛЕКСНЫХ КАДАСТРОВЫХ РАБОТ

Российская Федерация, Кемеровская область - Кузбасс, городской округ Беловский, поселок городского типа Бачатский, в отношении КК 42:21:0601004

наименование субъекта Российской Федерации, муниципального образования, населенного пункта, уникальные учетные номера кадастровых кварталов, а также иные сведения, позволяющие определить местоположение территории, на которой выполняются комплексные кадастровые работы

N п/п	Обозначение части (характерной точки) границы		Результат согласования (согласовано/ спорное)	Кадастровые номера или обозначения смежных земельных участков	Сведения о лице, представившем возражения	Реквизиты вступившего в законную силу судебного акта
	от т.	до т.				
1	2	3	4	5	6	7
560	н657У	—	Согласовано	:ЗУ196		
			Согласовано	:ЗУ199		
561	н657У	н663У	Согласовано	:ЗУ198		
			Согласовано	:ЗУ199		
562	н663У	н662У	Согласовано	:ЗУ198		
			Согласовано	:ЗУ199		
563	н679У	н680У	Согласовано	:ЗУ199		
			Согласовано	:ЗУ203 (2)		
564	487	н692У	Согласовано	:ЗУ199		
			Согласовано	42:21:0601004:243		
565	н692У	н693У	Согласовано	:ЗУ199		
			Согласовано	42:21:0601004:243		
566	н693У	486	Согласовано	:ЗУ199		
			Согласовано	42:21:0601004:243		
567	325	324	Согласовано	:ЗУ199		
			Согласовано	42:21:0601004:135		
568	324	н694У	Согласовано	:ЗУ199		
			Согласовано	42:21:0601004:135		
569	н694У	н695У	Согласовано	:ЗУ199		
			Согласовано	42:21:0601004:135		
570	н695У	н696У	Согласовано	:ЗУ199		
			Согласовано	42:21:0601004:135		
571	н696У	323	Согласовано	:ЗУ199		
			Согласовано	42:21:0601004:135		
572	323	489	Согласовано	:ЗУ199		
			Согласовано	42:21:0601004:245		

АКТ
СОГЛАСОВАНИЯ МЕСТОПОЛОЖЕНИЯ ГРАНИЦ ЗЕМЕЛЬНЫХ УЧАСТКОВ
ПРИ ВЫПОЛНЕНИИ КОМПЛЕКСНЫХ КАДАСТРОВЫХ РАБОТ

Российская Федерация, Кемеровская область - Кузбасс, городской округ Беловский, поселок городского типа Бачатский, в отношении КК 42:21:0601004

наименование субъекта Российской Федерации, муниципального образования, населенного пункта, уникальные учетные номера кадастровых кварталов, а также иные сведения, позволяющие определить местоположение территории, на которой выполняются комплексные кадастровые работы

N п/п	Обозначение части (характерной точки) границы		Результат согласования (согласовано/ спорное)	Кадастровые номера или обозначения смежных земельных участков	Сведения о лице, представившем возражения	Реквизиты вступившего в законную силу судебного акта
	от т.	до т.				
1	2	3	4	5	6	7
573	489	497	Согласовано	:ЗУ199		
			Согласовано	42:21:0601004:245		
574	497	496	Согласовано	:ЗУ199		
			Согласовано	42:21:0601004:245		
575	н413У	—	Согласовано	:ЗУ199		
			Согласовано	42:21:0601004:247		
576	590	589	Согласовано	:ЗУ199		
			Согласовано	42:21:0601004:1047		
577	498	337	Согласовано	:ЗУ199		
			Согласовано	42:21:0601004:275		
578	337	336	Согласовано	:ЗУ199		
			Согласовано	42:21:0601004:137		
579	336	335	Согласовано	:ЗУ199		
			Согласовано	42:21:0601004:137		
580	335	340	Согласовано	:ЗУ199		
			Согласовано	42:21:0601004:164		
581	349	348	Согласовано	:ЗУ201		
			Согласовано	42:21:0601004:168		
582	348	н459У	Согласовано	:ЗУ201		
			Согласовано	42:21:0601004:168		
583	508	507	Согласовано	:ЗУ201		
			Согласовано	42:21:0601004:755		
584	560	559	Согласовано	:ЗУ201		
			Согласовано	42:21:0601004:978		
585	н425У	н709У	Согласовано	:ЗУ201		
			Согласовано	42:21:0601004:133		

АКТ
СОГЛАСОВАНИЯ МЕСТОПОЛОЖЕНИЯ ГРАНИЦ ЗЕМЕЛЬНЫХ УЧАСТКОВ ПРИ ВЫПОЛНЕНИИ КОМПЛЕКСНЫХ КАДАСТРОВЫХ РАБОТ

Российская Федерация, Кемеровская область - Кузбасс, городской округ Беловский, поселок городского типа Бачатский, в отношении КК 42:21:0601004

наименование субъекта Российской Федерации, муниципального образования, населенного пункта, уникальные учетные номера кадастровых кварталов, а также иные сведения, позволяющие определить местоположение территории, на которой выполняются комплексные кадастровые работы

N п/п	Обозначение части (характерной точки) границы		Результат согласования (согласовано/ спорное)	Кадастровые номера или обозначения смежных земельных участков	Сведения о лице, представившем возражения	Реквизиты вступившего в законную силу судебного акта
	от т.	до т.				
1	2	3	4	5	6	7
586	н709У	н710У	Согласовано	:ЗУ201		
			Согласовано	42:21:0601004:134		
587	н710У	н711У	Согласовано	:ЗУ201		
			Согласовано	42:21:0601004:134		
588	н711У	н712У	Согласовано	:ЗУ201		
			Согласовано	42:21:0601004:134		
589	н712У	н713У	Согласовано	:ЗУ201		
			Согласовано	42:21:0601004:133		
590	н713У	н714У	Согласовано	:ЗУ201		
			Согласовано	42:21:0601004:133		
591	н728У	н729У	Согласовано	:ЗУ201		
			Согласовано	:ЗУ206		
592	н729У	н730У	Согласовано	:ЗУ201		
			Согласовано	:ЗУ206		
593	н730У	н731У	Согласовано	:ЗУ201		
			Согласовано	:ЗУ206		
594	н731У	н732У	Согласовано	:ЗУ201		
			Согласовано	:ЗУ206		
595	н732У	н733У	Согласовано	:ЗУ201		
			Согласовано	:ЗУ206		
596	н733У	н734У	Согласовано	:ЗУ201		
			Согласовано	:ЗУ206		
597	н735У	н736У	Согласовано	:ЗУ201		
			Согласовано	:ЗУ205		
598	н736У	н737У	Согласовано	:ЗУ201		
			Согласовано	:ЗУ205		

АКТ
СОГЛАСОВАНИЯ МЕСТОПОЛОЖЕНИЯ ГРАНИЦ ЗЕМЕЛЬНЫХ УЧАСТКОВ ПРИ ВЫПОЛНЕНИИ КОМПЛЕКСНЫХ КАДАСТРОВЫХ РАБОТ

Российская Федерация, Кемеровская область - Кузбасс, городской округ Беловский, поселок городского типа Бачатский, в отношении КК 42:21:0601004

наименование субъекта Российской Федерации, муниципального образования, населенного пункта, уникальные учетные номера кадастровых кварталов, а также иные сведения, позволяющие определить местоположение территории, на которой выполняются комплексные кадастровые работы

N п/п	Обозначение части (характерной точки) границы		Результат согласования (согласовано/ спорное)	Кадастровые номера или обозначения смежных земельных участков	Сведения о лице, представившем возражения	Реквизиты вступившего в законную силу судебного акта
	от т.	до т.				
1	2	3	4	5	6	7
599	н737У	—	Согласовано	:ЗУ201		
			Согласовано	:ЗУ204		
600	н738У	н739У	Согласовано	:ЗУ201		
			Согласовано	:ЗУ205		
601	н757У	н758У	Согласовано	:ЗУ202		
			Согласовано	:ЗУ203 (1)		
602	н763У	568	Согласовано	:ЗУ203 (1)		
			Согласовано	42:21:0601004:1009		
603	568	567	Согласовано	:ЗУ203 (1)		
			Согласовано	42:21:0601004:1009		
604	567	566	Согласовано	:ЗУ203 (1)		
			Согласовано	42:21:0601004:1009		
605	569	570	Согласовано	:ЗУ203 (2)		
			Согласовано	42:21:0601004:1009		
606	н737У	н804У	Согласовано	:ЗУ204		
			Согласовано	:ЗУ205		
607	н804У	н805У	Согласовано	:ЗУ204		
			Согласовано	:ЗУ205		
608	н805У	н806У	Согласовано	:ЗУ204		
			Согласовано	:ЗУ205		
609	н806У	н803У	Согласовано	:ЗУ204		
			Согласовано	:ЗУ205		
610	н816У	467	Согласовано	:ЗУ207		
			Согласовано	:ЗУ208		
611	467	466	Согласовано	:ЗУ207		
			Согласовано	42:21:0601004:226		

АКТ
СОГЛАСОВАНИЯ МЕСТОПОЛОЖЕНИЯ ГРАНИЦ ЗЕМЕЛЬНЫХ УЧАСТКОВ ПРИ ВЫПОЛНЕНИИ КОМПЛЕКСНЫХ КАДАСТРОВЫХ РАБОТ

Российская Федерация, Кемеровская область - Кузбасс, городской округ Беловский, поселок городского типа Бачатский, в отношении КК 42:21:0601004

наименование субъекта Российской Федерации, муниципального образования, населенного пункта, уникальные учетные номера кадастровых кварталов, а также иные сведения, позволяющие определить местоположение территории, на которой выполняются комплексные кадастровые работы

N п/п	Обозначение части (характерной точки) границы		Результат согласования (согласовано/ спорное)	Кадастровые номера или обозначения смежных земельных участков	Сведения о лице, представившем возражения	Реквизиты вступившего в законную силу судебного акта
	от т.	до т.				
1	2	3	4	5	6	7
612	466	н817У	Согласовано	:ЗУ207		
			Согласовано	:ЗУ208		
613	н825У	н826У	Согласовано	:ЗУ207		
			Согласовано	:ЗУ208		
614	466	463	Согласовано	:ЗУ208		
			Согласовано	42:21:0601004:226		
615	463	462	Согласовано	:ЗУ208		
			Согласовано	42:21:0601004:226		
616	462	461	Согласовано	:ЗУ208		
			Согласовано	42:21:0601004:226		
617	461	460	Согласовано	:ЗУ208		
			Согласовано	42:21:0601004:226		
618	460	459	Согласовано	:ЗУ208		
			Согласовано	42:21:0601004:226		
619	459	458	Согласовано	:ЗУ208		
			Согласовано	42:21:0601004:226		
620	458	467	Согласовано	:ЗУ208		
			Согласовано	42:21:0601004:226		
621	н1162У	н1163У	Согласовано	:ЗУ221		
			Согласовано	:ЗУ222		
622	н1163У	н1164У	Согласовано	:ЗУ221		
			Согласовано	:ЗУ222		
623	н1233У	н1162У	Согласовано	:ЗУ221		
			Согласовано	:ЗУ222		
624	н1245У	н1246У	Согласовано	:ЗУ223		
			Согласовано	:ЗУ227		

АКТ
СОГЛАСОВАНИЯ МЕСТОПОЛОЖЕНИЯ ГРАНИЦ ЗЕМЕЛЬНЫХ УЧАСТКОВ
ПРИ ВЫПОЛНЕНИИ КОМПЛЕКСНЫХ КАДАСТРОВЫХ РАБОТ

Российская Федерация, Кемеровская область - Кузбасс, городской округ Беловский, поселок городского типа Бачатский, в отношении КК 42:21:0601004

наименование субъекта Российской Федерации, муниципального образования, населенного пункта, уникальные учетные номера кадастровых кварталов, а также иные сведения, позволяющие определить местоположение территории, на которой выполняются комплексные кадастровые работы

N п/п	Обозначение части (характерной точки) границы		Результат согласования (согласовано/ спорное)	Кадастровые номера или обозначения смежных земельных участков	Сведения о лице, представившем возражения	Реквизиты вступившего в законную силу судебного акта
	от т.	до т.				
1	2	3	4	5	6	7
625	н1246У	н1247У	Согласовано	:ЗУ223		
			Согласовано	:ЗУ224		
626	н1248У	н1249У	Согласовано	:ЗУ223		
			Согласовано	:ЗУ224		
627	н1249У	н1242У	Согласовано	:ЗУ223		
			Согласовано	:ЗУ224		
628	н1246У	н1273У	Согласовано	:ЗУ224		
			Согласовано	:ЗУ227		
629	н1273У	н1274У	Согласовано	:ЗУ224		
			Согласовано	:ЗУ227		
630	н1295У	н1296У	Согласовано	:ЗУ225		
			Согласовано	:ЗУ226		
631	н1341У	н1342У	Согласовано	:ЗУ227		
			Согласовано	:ЗУ232		
632	н1342У	н1343У	Согласовано	:ЗУ227		
			Согласовано	:ЗУ232		
633	н1343У	н1344У	Согласовано	:ЗУ227		
			Согласовано	:ЗУ232		
634	157	156	Согласовано	:ЗУ227		
			Согласовано	42:21:0000000:2487		
635	156	155	Согласовано	:ЗУ227		
			Согласовано	42:21:0000000:2487		
636	155	159	Согласовано	:ЗУ227		
			Согласовано	42:21:0000000:3122		
637	159	572	Согласовано	:ЗУ227		
			Согласовано	42:21:0601004:1023		

АКТ
СОГЛАСОВАНИЯ МЕСТОПОЛОЖЕНИЯ ГРАНИЦ ЗЕМЕЛЬНЫХ УЧАСТКОВ ПРИ ВЫПОЛНЕНИИ КОМПЛЕКСНЫХ КАДАСТРОВЫХ РАБОТ

Российская Федерация, Кемеровская область - Кузбасс, городской округ Беловский, поселок городского типа Бачатский, в отношении КК 42:21:0601004

наименование субъекта Российской Федерации, муниципального образования, населенного пункта, уникальные учетные номера кадастровых кварталов, а также иные сведения, позволяющие определить местоположение территории, на которой выполняются комплексные кадастровые работы

Всего листов: 72 | Лист 50

N п/п	Обозначение части (характерной точки) границы		Результат согласования (согласовано/ спорное)	Кадастровые номера или обозначения смежных земельных участков	Сведения о лице, представившем возражения	Реквизиты вступившего в законную силу судебного акта
	от т.	до т.				
1	2	3	4	5	6	7
638	572	573	Согласовано	:ЗУ227		
			Согласовано	42:21:0601004:1023		
639	602	601	Согласовано	:ЗУ229		
			Согласовано	42:21:0601004:1260		
640	406	207	Согласовано	:ЗУ230		
			Согласовано	42:21:0601004:191		
641	207	206	Согласовано	:ЗУ230		
			Согласовано	42:21:0601004:66		
642	206	205	Согласовано	:ЗУ230		
			Согласовано	42:21:0601004:66		
643	360	358	Согласовано	:ЗУ230		
			Согласовано	42:21:0601004:174		
644	358	357	Согласовано	:ЗУ230		
			Согласовано	42:21:0601004:173		
645	н1404У	н1405У	Согласовано	:ЗУ231		
			Согласовано	42:21:0601004:195		
646	н1414У	н1415У	Согласовано	:ЗУ231		
			Согласовано	42:21:0601004:194		
647	н1415У	н1404У	Согласовано	:ЗУ231		
			Согласовано	42:21:0601004:195		
648	164	н1416У	Согласовано	:ЗУ233		
			Согласовано	42:21:0601004:45		
649	н1416У	н1417У	Согласовано	:ЗУ233		
			Согласовано	42:21:0601004:45		
650	н1417У	172	Согласовано	:ЗУ233		
			Согласовано	42:21:0601004:45		

АКТ
СОГЛАСОВАНИЯ МЕСТОПОЛОЖЕНИЯ ГРАНИЦ ЗЕМЕЛЬНЫХ УЧАСТКОВ
ПРИ ВЫПОЛНЕНИИ КОМПЛЕКСНЫХ КАДАСТРОВЫХ РАБОТ

Российская Федерация, Кемеровская область - Кузбасс, городской округ Беловский, поселок городского типа Бачатский, в отношении КК 42:21:0601004

наименование субъекта Российской Федерации, муниципального образования, населенного пункта, уникальные учетные номера кадастровых кварталов, а также иные сведения, позволяющие определить местоположение территории, на которой выполняются комплексные кадастровые работы

N п/п	Обозначение части (характерной точки) границы		Результат согласования (согласовано/ спорное)	Кадастровые номера или обозначения смежных земельных участков	Сведения о лице, представившем возражения	Реквизиты вступившего в законную силу судебного акта
	от т.	до т.				
1	2	3	4	5	6	7
651	172	386	Согласовано	:ЗУ233		
			Согласовано	42:21:0601004:184		
652	597	164	Согласовано	:ЗУ233		
			Согласовано	42:21:0601004:1186		
653	584	н1422У	Согласовано	:ЗУ235		
			Согласовано	42:21:0601004:1025		
654	н1422У	583	Согласовано	:ЗУ235		
			Согласовано	42:21:0601004:1025		
655	н1423У	н1424У	Согласовано	:ЗУ235		
			Согласовано	:ЗУ236		
656	н1434У	н1435У	Согласовано	:ЗУ238		
			Согласовано	:ЗУ239		
657	н1436У	н1437У	Согласовано	:ЗУ239		
			Согласовано	:ЗУ240		
658	548	547	Согласовано	:ЗУ241		
			Согласовано	42:21:0601004:931		
659	565	н1442У	Согласовано	:ЗУ242		
			Согласовано	42:21:0601004:1004		
660	н1451У	н1452У	Согласовано	:ЗУ244		
			Согласовано	:ЗУ245		
661	627	626	Согласовано	:ЗУ245		
			Согласовано	42:21:0601004:1331		
662	550	553	Согласовано	:ЗУ246		
			Согласовано	42:21:0601004:941		
663	н1462У	н1459У	Согласовано	:ЗУ248		
			Согласовано	:ЗУ249		

АКТ
СОГЛАСОВАНИЯ МЕСТОПОЛОЖЕНИЯ ГРАНИЦ ЗЕМЕЛЬНЫХ УЧАСТКОВ ПРИ ВЫПОЛНЕНИИ КОМПЛЕКСНЫХ КАДАСТРОВЫХ РАБОТ

Российская Федерация, Кемеровская область - Кузбасс, городской округ Беловский, поселок городского типа Бачатский, в отношении КК 42:21:0601004

наименование субъекта Российской Федерации, муниципального образования, населенного пункта, уникальные учетные номера кадастровых кварталов, а также иные сведения, позволяющие определить местоположение территории, на которой выполняются комплексные кадастровые работы

Всего листов: 72 | Лист 52

N п/п	Обозначение части (характерной точки) границы		Результат согласования (согласовано/ спорное)	Кадастровые номера или обозначения смежных земельных участков	Сведения о лице, представившем возражения	Реквизиты вступившего в законную силу судебного акта
	от т.	до т.				
1	2	3	4	5	6	7
664	н1490У	н1491У	Согласовано	:ЗУ251		
			Согласовано	:ЗУ252		
665	н1491У	н1492У	Согласовано	:ЗУ251		
			Согласовано	:ЗУ252		
666	н1494У	н1495У	Согласовано	:ЗУ251		
			Согласовано	:ЗУ253		
667	н1495У	н1496У	Согласовано	:ЗУ251		
			Согласовано	:ЗУ253		
668	н1496У	н1497У	Согласовано	:ЗУ251		
			Согласовано	:ЗУ253		
669	н1497У	н1498У	Согласовано	:ЗУ251		
			Согласовано	:ЗУ253		
670	н1498У	н1499У	Согласовано	:ЗУ251		
			Согласовано	:ЗУ253		
671	н1499У	н1500У	Согласовано	:ЗУ251		
			Согласовано	:ЗУ253		
672	н1500У	н1501У	Согласовано	:ЗУ251		
			Согласовано	:ЗУ253		
673	н1501У	н1502У	Согласовано	:ЗУ251		
			Согласовано	:ЗУ253		
674	н1564У	н1565У	Согласовано	:ЗУ252		
			Согласовано	42:21:0601004:1		
675	н1565У	н1566У	Согласовано	:ЗУ252		
			Согласовано	42:21:0601004:1		
676	н1566У	н1567У	Согласовано	:ЗУ252		
			Согласовано	42:21:0601004:1		

АКТ
СОГЛАСОВАНИЯ МЕСТОПОЛОЖЕНИЯ ГРАНИЦ ЗЕМЕЛЬНЫХ УЧАСТКОВ ПРИ ВЫПОЛНЕНИИ КОМПЛЕКСНЫХ КАДАСТРОВЫХ РАБОТ

Российская Федерация, Кемеровская область - Кузбасс, городской округ Беловский, поселок городского типа Бачатский, в отношении КК 42:21:0601004

наименование субъекта Российской Федерации, муниципального образования, населенного пункта, уникальные учетные номера кадастровых кварталов, а также иные сведения, позволяющие определить местоположение территории, на которой выполняются комплексные кадастровые работы

N п/п	Обозначение части (характерной точки) границы		Результат согласования (согласовано/ спорное)	Кадастровые номера или обозначения смежных земельных участков	Сведения о лице, представившем возражения	Реквизиты вступившего в законную силу судебного акта
	от т.	до т.				
1	2	3	4	5	6	7
677	н1567У	н1564У	Согласовано	:ЗУ252		
			Согласовано	42:21:0601004:1		
678	н1584У	н1585У	Согласовано	:ЗУ254		
			Согласовано	:ЗУ255		
679	н1585У	н1586У	Согласовано	:ЗУ254		
			Согласовано	:ЗУ255		
680	н1586У	н1587У	Согласовано	:ЗУ254		
			Согласовано	:ЗУ255		
681	н1602У	н1603У	Согласовано	:ЗУ256		
			Согласовано	:ЗУ257		
682	н1613У	н1614У	Согласовано	:ЗУ258		
			Согласовано	:ЗУ259		
683	154	155	Согласовано	42:21:0000000:2487		
			Согласовано	42:21:0000000:3122		
684	158	159	Согласовано	42:21:0000000:3122		
			Согласовано	42:21:0601004:1023		
685	160	161	Согласовано	42:21:0601004:44		
			Согласовано	42:21:0601004:65		
686	162	196	Согласовано	42:21:0601004:44		
			Согласовано	42:21:0601004:64		
687	196	195	Согласовано	42:21:0601004:44		
			Согласовано	42:21:0601004:64		
688	164	н2854У	Согласовано	42:21:0601004:45		
			Согласовано	42:21:0601004:1186		
689	н2854У	165	Согласовано	42:21:0601004:45		
			Согласовано	42:21:0601004:1185		

АКТ
СОГЛАСОВАНИЯ МЕСТОПОЛОЖЕНИЯ ГРАНИЦ ЗЕМЕЛЬНЫХ УЧАСТКОВ ПРИ ВЫПОЛНЕНИИ КОМПЛЕКСНЫХ КАДАСТРОВЫХ РАБОТ

Российская Федерация, Кемеровская область - Кузбасс, городской округ Беловский, поселок городского типа Бачатский, в отношении КК 42:21:0601004

наименование субъекта Российской Федерации, муниципального образования, населенного пункта, уникальные учетные номера кадастровых кварталов, а также иные сведения, позволяющие определить местоположение территории, на которой выполняются комплексные кадастровые работы

N п/п	Обозначение части (характерной точки) границы		Результат согласования (согласовано/ спорное)	Кадастровые номера или обозначения смежных земельных участков	Сведения о лице, представившем возражения	Реквизиты вступившего в законную силу судебного акта
	от т.	до т.				
1	2	3	4	5	6	7
690	165	167	Согласовано	42:21:0601004:45		
			Согласовано	42:21:0601004:1185		
691	168	169	Согласовано	42:21:0601004:45		
			Согласовано	42:21:0601004:185		
692	169	170	Согласовано	42:21:0601004:45		
			Согласовано	42:21:0601004:185		
693	170	171	Согласовано	42:21:0601004:45		
			Согласовано	42:21:0601004:185		
694	171	172	Согласовано	42:21:0601004:45		
			Согласовано	42:21:0601004:184		
695	173	174	Согласовано	42:21:0601004:48		
			Согласовано	42:21:0601004:202		
696	174	175	Согласовано	42:21:0601004:48		
			Согласовано	42:21:0601004:203		
697	176	177	Согласовано	42:21:0601004:48		
			Согласовано	42:21:0601004:54		
698	178	179	Согласовано	42:21:0601004:50		
			Согласовано	42:21:0601004:203		
699	179	180	Согласовано	42:21:0601004:50		
			Согласовано	42:21:0601004:202		
700	181	182	Согласовано	42:21:0601004:50		
			Согласовано	42:21:0601004:1186		
701	183	184	Согласовано	42:21:0601004:53		
			Согласовано	42:21:0601004:54		
702	185	186	Согласовано	42:21:0601004:53		
			Согласовано	42:21:0601004:238		

АКТ
СОГЛАСОВАНИЯ МЕСТОПОЛОЖЕНИЯ ГРАНИЦ ЗЕМЕЛЬНЫХ УЧАСТКОВ
ПРИ ВЫПОЛНЕНИИ КОМПЛЕКСНЫХ КАДАСТРОВЫХ РАБОТ

Российская Федерация, Кемеровская область - Кузбасс, городской округ Беловский, поселок городского типа Бачатский, в отношении КК 42:21:0601004

наименование субъекта Российской Федерации, муниципального образования, населенного пункта, уникальные учетные номера кадастровых кварталов, а также иные сведения, позволяющие определить местоположение территории, на которой выполняются комплексные кадастровые работы

N п/п	Обозначение части (характерной точки) границы		Результат согласования (согласовано/ спорное)	Кадастровые номера или обозначения смежных земельных участков	Сведения о лице, представившем возражения	Реквизиты вступившего в законную силу судебного акта
	от т.	до т.				
1	2	3	4	5	6	7
703	186	483	Согласовано	42:21:0601004:53		
			Согласовано	42:21:0601004:239		
704	187	413	Согласовано	42:21:0601004:55		
			Согласовано	42:21:0601004:197		
705	413	188	Согласовано	42:21:0601004:55		
			Согласовано	42:21:0601004:196		
706	194	424	Согласовано	42:21:0601004:62		
			Согласовано	42:21:0601004:205		
707	424	191	Согласовано	42:21:0601004:62		
			Согласовано	42:21:0601004:204		
708	197	198	Согласовано	42:21:0601004:64		
			Согласовано	42:21:0601004:69		
709	207	208	Согласовано	42:21:0601004:66		
			Согласовано	42:21:0601004:191		
710	211	212	Согласовано	42:21:0601004:67		
			Согласовано	42:21:0601004:72		
711	213	210	Согласовано	42:21:0601004:67		
			Согласовано	42:21:0601004:167		
712	216	342	Согласовано	42:21:0601004:69		
			Согласовано	42:21:0601004:167		
713	220	221	Согласовано	42:21:0601004:70		
			Согласовано	42:21:0601004:71		
714	223	224	Согласовано	42:21:0601004:71		
			Согласовано	42:21:0601004:72		
715	225	399	Согласовано	42:21:0601004:74		
			Согласовано	42:21:0601004:188		

АКТ
СОГЛАСОВАНИЯ МЕСТОПОЛОЖЕНИЯ ГРАНИЦ ЗЕМЕЛЬНЫХ УЧАСТКОВ ПРИ ВЫПОЛНЕНИИ КОМПЛЕКСНЫХ КАДАСТРОВЫХ РАБОТ

Российская Федерация, Кемеровская область - Кузбасс, городской округ Беловский, поселок городского типа Бачатский, в отношении КК 42:21:0601004

наименование субъекта Российской Федерации, муниципального образования, населенного пункта, уникальные учетные номера кадастровых кварталов, а также иные сведения, позволяющие определить местоположение территории, на которой выполняются комплексные кадастровые работы

N п/п	Обозначение части (характерной точки) границы		Результат согласования (согласовано/ спорное)	Кадастровые номера или обозначения смежных земельных участков	Сведения о лице, представившем возражения	Реквизиты вступившего в законную силу судебного акта
	от т.	до т.				
1	2	3	4	5	6	7
716	399	226	Согласовано	42:21:0601004:74		
			Согласовано	42:21:0601004:189		
717	227	228	Согласовано	42:21:0601004:74		
			Согласовано	42:21:0601004:76		
718	233	234	Согласовано	42:21:0601004:77		
			Согласовано	42:21:0601004:1031		
719	234	235	Согласовано	42:21:0601004:77		
			Согласовано	42:21:0601004:171		
720	235	232	Согласовано	42:21:0601004:77		
			Согласовано	42:21:0601004:78		
721	235	236	Согласовано	42:21:0601004:78		
			Согласовано	42:21:0601004:171		
722	402	398	Согласовано	42:21:0601004:78		
			Согласовано	42:21:0601004:189		
723	398	397	Согласовано	42:21:0601004:78		
			Согласовано	42:21:0601004:188		
724	237	238	Согласовано	42:21:0601004:79		
			Согласовано	42:21:0601004:220		
725	238	445	Согласовано	42:21:0601004:79		
			Согласовано	42:21:0601004:218		
726	380	239	Согласовано	42:21:0601004:79		
			Согласовано	42:21:0601004:180		
727	239	240	Согласовано	42:21:0601004:79		
			Согласовано	42:21:0601004:180		
728	240	379	Согласовано	42:21:0601004:79		
			Согласовано	42:21:0601004:180		

АКТ
СОГЛАСОВАНИЯ МЕСТОПОЛОЖЕНИЯ ГРАНИЦ ЗЕМЕЛЬНЫХ УЧАСТКОВ ПРИ ВЫПОЛНЕНИИ КОМПЛЕКСНЫХ КАДАСТРОВЫХ РАБОТ

Российская Федерация, Кемеровская область - Кузбасс, городской округ Беловский, поселок городского типа Бачатский, в отношении КК 42:21:0601004

наименование субъекта Российской Федерации, муниципального образования, населенного пункта, уникальные учетные номера кадастровых кварталов, а также иные сведения, позволяющие определить местоположение территории, на которой выполняются комплексные кадастровые работы

N п/п	Обозначение части (характерной точки) границы		Результат согласования (согласовано/ спорное)	Кадастровые номера или обозначения смежных земельных участков	Сведения о лице, представившем возражения	Реквизиты вступившего в законную силу судебного акта
	от т.	до т.				
1	2	3	4	5	6	7
729	379	241	Согласовано	42:21:0601004:79		
			Согласовано	42:21:0601004:181		
730	251	252	Согласовано	42:21:0601004:82		
			Согласовано	42:21:0601004:83		
731	253	254	Согласовано	42:21:0601004:82		
			Согласовано	42:21:0601004:216		
732	254	256	Согласовано	42:21:0601004:82		
			Согласовано	42:21:0601004:217		
733	256	251	Согласовано	42:21:0601004:82		
			Согласовано	42:21:0601004:182		
734	257	378	Согласовано	42:21:0601004:83		
			Согласовано	42:21:0601004:181		
735	378	258	Согласовано	42:21:0601004:83		
			Согласовано	42:21:0601004:180		
736	251	259	Согласовано	42:21:0601004:83		
			Согласовано	42:21:0601004:182		
737	261	262	Согласовано	42:21:0601004:85		
			Согласовано	42:21:0601004:230		
738	262	263	Согласовано	42:21:0601004:85		
			Согласовано	42:21:0601004:229		
739	265	266	Согласовано	42:21:0601004:88		
			Согласовано	42:21:0601004:223		
740	476	—	Согласовано	42:21:0601004:88		
			Согласовано	42:21:0601004:231		
741	476	268	Согласовано	42:21:0601004:88		
			Согласовано	42:21:0601004:232		

АКТ
СОГЛАСОВАНИЯ МЕСТОПОЛОЖЕНИЯ ГРАНИЦ ЗЕМЕЛЬНЫХ УЧАСТКОВ ПРИ ВЫПОЛНЕНИИ КОМПЛЕКСНЫХ КАДАСТРОВЫХ РАБОТ

Российская Федерация, Кемеровская область - Кузбасс, городской округ Беловский, поселок городского типа Бачатский, в отношении КК 42:21:0601004

наименование субъекта Российской Федерации, муниципального образования, населенного пункта, уникальные учетные номера кадастровых кварталов, а также иные сведения, позволяющие определить местоположение территории, на которой выполняются комплексные кадастровые работы

N п/п	Обозначение части (характерной точки) границы		Результат согласования (согласовано/ спорное)	Кадастровые номера или обозначения смежных земельных участков	Сведения о лице, представившем возражения	Реквизиты вступившего в законную силу судебного акта
	от т.	до т.				
1	2	3	4	5	6	7
742	269	270	Согласовано	42:21:0601004:91		
			Согласовано	42:21:0601004:200		
743	270	271	Согласовано	42:21:0601004:91		
			Согласовано	42:21:0601004:201		
744	272	275	Согласовано	42:21:0601004:91		
			Согласовано	42:21:0601004:92		
745	273	274	Согласовано	42:21:0601004:92		
			Согласовано	42:21:0601004:93		
746	278	279	Согласовано	42:21:0601004:94		
			Согласовано	42:21:0601004:1260		
747	280	282	Согласовано	42:21:0601004:94		
			Согласовано	42:21:0601004:172		
748	282	281	Согласовано	42:21:0601004:94		
			Согласовано	42:21:0601004:95		
749	282	283	Согласовано	42:21:0601004:95		
			Согласовано	42:21:0601004:172		
750	283	284	Согласовано	42:21:0601004:95		
			Согласовано	42:21:0601004:96		
751	283	285	Согласовано	42:21:0601004:96		
			Согласовано	42:21:0601004:172		
752	288	289	Согласовано	42:21:0601004:98		
			Согласовано	42:21:0601004:99		
753	290	291	Согласовано	42:21:0601004:98		
			Согласовано	42:21:0601004:215		
754	291	292	Согласовано	42:21:0601004:98		
			Согласовано	42:21:0601004:214		

АКТ
СОГЛАСОВАНИЯ МЕСТОПОЛОЖЕНИЯ ГРАНИЦ ЗЕМЕЛЬНЫХ УЧАСТКОВ ПРИ ВЫПОЛНЕНИИ КОМПЛЕКСНЫХ КАДАСТРОВЫХ РАБОТ

Российская Федерация, Кемеровская область - Кузбасс, городской округ Беловский, поселок городского типа Бачатский, в отношении КК 42:21:0601004

наименование субъекта Российской Федерации, муниципального образования, населенного пункта, уникальные учетные номера кадастровых кварталов, а также иные сведения, позволяющие определить местоположение территории, на которой выполняются комплексные кадастровые работы

N п/п	Обозначение части (характерной точки) границы		Результат согласования (согласовано/ спорное)	Кадастровые номера или обозначения смежных земельных участков	Сведения о лице, представившем возражения	Реквизиты вступившего в законную силу судебного акта
	от т.	до т.				
1	2	3	4	5	6	7
755	292	288	Согласовано	42:21:0601004:98		
			Согласовано	42:21:0601004:177		
756	288	293	Согласовано	42:21:0601004:99		
			Согласовано	42:21:0601004:177		
757	294	352	Согласовано	42:21:0601004:99		
			Согласовано	42:21:0601004:170		
758	352	295	Согласовано	42:21:0601004:99		
			Согласовано	42:21:0601004:169		
759	297	298	Согласовано	42:21:0601004:101		
			Согласовано	42:21:0601004:1207		
760	301	302	Согласовано	42:21:0601004:103		
			Согласовано	42:21:0601004:198		
761	302	419	Согласовано	42:21:0601004:103		
			Согласовано	42:21:0601004:199		
762	304	305	Согласовано	42:21:0601004:103		
			Согласовано	42:21:0601004:104		
763	307	308	Согласовано	42:21:0601004:104		
			Согласовано	42:21:0601004:190		
764	308	309	Согласовано	42:21:0601004:104		
			Согласовано	42:21:0601004:105		
765	309	310	Согласовано	42:21:0601004:104		
			Согласовано	42:21:0601004:105		
766	311	312	Согласовано	42:21:0601004:105		
			Согласовано	42:21:0601004:209		
767	312	313	Согласовано	42:21:0601004:105		
			Согласовано	42:21:0601004:208		

АКТ
СОГЛАСОВАНИЯ МЕСТОПОЛОЖЕНИЯ ГРАНИЦ ЗЕМЕЛЬНЫХ УЧАСТКОВ ПРИ ВЫПОЛНЕНИИ КОМПЛЕКСНЫХ КАДАСТРОВЫХ РАБОТ

Российская Федерация, Кемеровская область - Кузбасс, городской округ Беловский, поселок городского типа Бачатский, в отношении КК 42:21:0601004

наименование субъекта Российской Федерации, муниципального образования, населенного пункта, уникальные учетные номера кадастровых кварталов, а также иные сведения, позволяющие определить местоположение территории, на которой выполняются комплексные кадастровые работы

N п/п	Обозначение части (характерной точки) границы		Результат согласования (согласовано/ спорное)	Кадастровые номера или обозначения смежных земельных участков	Сведения о лице, представившем возражения	Реквизиты вступившего в законную силу судебного акта
	от т.	до т.				
1	2	3	4	5	6	7
768	313	314	Согласовано	42:21:0601004:105		
			Согласовано	42:21:0601004:208		
769	308	311	Согласовано	42:21:0601004:105		
			Согласовано	42:21:0601004:190		
770	315	316	Согласовано	42:21:0601004:108		
			Согласовано	42:21:0601004:109		
771	319	320	Согласовано	42:21:0601004:109		
			Согласовано	42:21:0601004:206		
772	320	321	Согласовано	42:21:0601004:109		
			Согласовано	42:21:0601004:207		
773	н2881У	н2879У	Согласовано	42:21:0601004:116		
			Согласовано	42:21:0601004:124		
774	513	511	Согласовано	42:21:0601004:117		
			Согласовано	42:21:0601004:796		
775	437	434	Согласовано	42:21:0601004:117		
			Согласовано	42:21:0601004:212		
776	434	—	Согласовано	42:21:0601004:117		
			Согласовано	42:21:0601004:213		
777	н2883У	н2884У	Согласовано	42:21:0601004:122		
			Согласовано	42:21:0601004:881		
778	н2884У	н2885У	Согласовано	42:21:0601004:122		
			Согласовано	42:21:0601004:881		
779	н2885У	433	Согласовано	42:21:0601004:122		
			Согласовано	42:21:0601004:126		
780	433	432	Согласовано	42:21:0601004:122		
			Согласовано	42:21:0601004:212		

АКТ
СОГЛАСОВАНИЯ МЕСТОПОЛОЖЕНИЯ ГРАНИЦ ЗЕМЕЛЬНЫХ УЧАСТКОВ ПРИ ВЫПОЛНЕНИИ КОМПЛЕКСНЫХ КАДАСТРОВЫХ РАБОТ

Российская Федерация, Кемеровская область - Кузбасс, городской округ Беловский, поселок городского типа Бачатский, в отношении КК 42:21:0601004

наименование субъекта Российской Федерации, муниципального образования, населенного пункта, уникальные учетные номера кадастровых кварталов, а также иные сведения, позволяющие определить местоположение территории, на которой выполняются комплексные кадастровые работы

N п/п	Обозначение части (характерной точки) границы		Результат согласования (согласовано/ спорное)	Кадастровые номера или обозначения смежных земельных участков	Сведения о лице, представившем возражения	Реквизиты вступившего в законную силу судебного акта
	от т.	до т.				
1	2	3	4	5	6	7
781	433	—	Согласовано	42:21:0601004:122		
			Согласовано	42:21:0601004:213		
782	432	431	Согласовано	42:21:0601004:122		
			Согласовано	42:21:0601004:212		
783	537	н2883У	Согласовано	42:21:0601004:122		
			Согласовано	42:21:0601004:881		
784	н2886У	н2887У	Согласовано	42:21:0601004:128		
			Согласовано	42:21:0601004:248		
785	500	510	Согласовано	42:21:0601004:128		
			Согласовано	42:21:0601004:755		
786	510	н2888У	Согласовано	42:21:0601004:128		
			Согласовано	42:21:0601004:755		
787	н2888У	н2886У	Согласовано	42:21:0601004:128		
			Согласовано	42:21:0601004:130		
788	н2893У	н2894У	Согласовано	42:21:0601004:132		
			Согласовано	42:21:0601004:124		
789	н2894У	н2895У	Согласовано	42:21:0601004:132		
			Согласовано	42:21:0601004:124		
790	н2895У	н2896У	Согласовано	42:21:0601004:132		
			Согласовано	42:21:0601004:124		
791	н2896У	н444У	Согласовано	42:21:0601004:132		
			Согласовано	42:21:0601004:124		
792	н712У	н2905У	Согласовано	42:21:0601004:133		
			Согласовано	42:21:0601004:134		
793	н2905У	н2906У	Согласовано	42:21:0601004:133		
			Согласовано	42:21:0601004:134		

АКТ
СОГЛАСОВАНИЯ МЕСТОПОЛОЖЕНИЯ ГРАНИЦ ЗЕМЕЛЬНЫХ УЧАСТКОВ ПРИ ВЫПОЛНЕНИИ КОМПЛЕКСНЫХ КАДАСТРОВЫХ РАБОТ

Российская Федерация, Кемеровская область - Кузбасс, городской округ Беловский, поселок городского типа Бачатский, в отношении КК 42:21:0601004

наименование субъекта Российской Федерации, муниципального образования, населенного пункта, уникальные учетные номера кадастровых кварталов, а также иные сведения, позволяющие определить местоположение территории, на которой выполняются комплексные кадастровые работы

N п/п	Обозначение части (характерной точки) границы		Результат согласования (согласовано/ спорное)	Кадастровые номера или обозначения смежных земельных участков	Сведения о лице, представившем возражения	Реквизиты вступившего в законную силу судебного акта
	от т.	до т.				
1	2	3	4	5	6	7
794	н2906У	н709У	Согласовано	42:21:0601004:133		
			Согласовано	42:21:0601004:134		
795	322	491	Согласовано	42:21:0601004:135		
			Согласовано	42:21:0601004:245		
796	491	н2907У	Согласовано	42:21:0601004:135		
			Согласовано	42:21:0601004:245		
797	н2907У	323	Согласовано	42:21:0601004:135		
			Согласовано	42:21:0601004:245		
798	326	322	Согласовано	42:21:0601004:135		
			Согласовано	42:21:0601004:136		
799	485	328	Согласовано	42:21:0601004:136		
			Согласовано	42:21:0601004:243		
800	328	330	Согласовано	42:21:0601004:136		
			Согласовано	42:21:0601004:243		
801	330	331	Согласовано	42:21:0601004:136		
			Согласовано	42:21:0601004:243		
802	333	н2908У	Согласовано	42:21:0601004:136		
			Согласовано	42:21:0601004:245		
803	н2908У	н2909У	Согласовано	42:21:0601004:136		
			Согласовано	42:21:0601004:245		
804	н2909У	н2910У	Согласовано	42:21:0601004:136		
			Согласовано	42:21:0601004:245		
805	н2910У	н2911У	Согласовано	42:21:0601004:136		
			Согласовано	42:21:0601004:245		
806	н2911У	322	Согласовано	42:21:0601004:136		
			Согласовано	42:21:0601004:245		

АКТ
СОГЛАСОВАНИЯ МЕСТОПОЛОЖЕНИЯ ГРАНИЦ ЗЕМЕЛЬНЫХ УЧАСТКОВ ПРИ ВЫПОЛНЕНИИ КОМПЛЕКСНЫХ КАДАСТРОВЫХ РАБОТ

Российская Федерация, Кемеровская область - Кузбасс, городской округ Беловский, поселок городского типа Бачатский, в отношении КК 42:21:0601004

наименование субъекта Российской Федерации, муниципального образования, населенного пункта, уникальные учетные номера кадастровых кварталов, а также иные сведения, позволяющие определить местоположение территории, на которой выполняются комплексные кадастровые работы

N п/п	Обозначение части (характерной точки) границы		Результат согласования (согласовано/ спорное)	Кадастровые номера или обозначения смежных земельных участков	Сведения о лице, представившем возражения	Реквизиты вступившего в законную силу судебного акта
	от т.	до т.				
1	2	3	4	5	6	7
807	334	н2912У	Согласовано	42:21:0601004:137		
			Согласовано	42:21:0601004:164		
808	н2912У	335	Согласовано	42:21:0601004:137		
			Согласовано	42:21:0601004:164		
809	337	338	Согласовано	42:21:0601004:137		
			Согласовано	42:21:0601004:275		
810	344	345	Согласовано	42:21:0601004:168		
			Согласовано	42:21:0601004:796		
811	345	346	Согласовано	42:21:0601004:168		
			Согласовано	42:21:0601004:796		
812	352	350	Согласовано	42:21:0601004:169		
			Согласовано	42:21:0601004:170		
813	234	354	Согласовано	42:21:0601004:171		
			Согласовано	42:21:0601004:1031		
814	358	355	Согласовано	42:21:0601004:173		
			Согласовано	42:21:0601004:174		
815	363	н2915У	Согласовано	42:21:0601004:175		
			Согласовано	42:21:0601004:228		
816	н2915У	364	Согласовано	42:21:0601004:175		
			Согласовано	42:21:0601004:228		
817	364	365	Согласовано	42:21:0601004:175		
			Согласовано	42:21:0601004:176		
818	365	366	Согласовано	42:21:0601004:175		
			Согласовано	42:21:0601004:205		
819	368	425	Согласовано	42:21:0601004:176		
			Согласовано	42:21:0601004:204		

АКТ
СОГЛАСОВАНИЯ МЕСТОПОЛОЖЕНИЯ ГРАНИЦ ЗЕМЕЛЬНЫХ УЧАСТКОВ ПРИ ВЫПОЛНЕНИИ КОМПЛЕКСНЫХ КАДАСТРОВЫХ РАБОТ

Российская Федерация, Кемеровская область - Кузбасс, городской округ Беловский, поселок городского типа Бачатский, в отношении КК 42:21:0601004

наименование субъекта Российской Федерации, муниципального образования, населенного пункта, уникальные учетные номера кадастровых кварталов, а также иные сведения, позволяющие определить местоположение территории, на которой выполняются комплексные кадастровые работы

N п/п	Обозначение части (характерной точки) границы		Результат согласования (согласовано/ спорное)	Кадастровые номера или обозначения смежных земельных участков	Сведения о лице, представившем возражения	Реквизиты вступившего в законную силу судебного акта
	от т.	до т.				
1	2	3	4	5	6	7
820	425	365	Согласовано	42:21:0601004:176		
			Согласовано	42:21:0601004:205		
821	364	468	Согласовано	42:21:0601004:176		
			Согласовано	42:21:0601004:228		
822	468	470	Согласовано	42:21:0601004:176		
			Согласовано	42:21:0601004:227		
823	470	367	Согласовано	42:21:0601004:176		
			Согласовано	42:21:0601004:227		
824	292	369	Согласовано	42:21:0601004:177		
			Согласовано	42:21:0601004:214		
825	370	454	Согласовано	42:21:0601004:178		
			Согласовано	42:21:0601004:221		
826	454	371	Согласовано	42:21:0601004:178		
			Согласовано	42:21:0601004:222		
827	372	н2917У	Согласовано	42:21:0601004:178		
			Согласовано	42:21:0601004:225		
828	н2917У	373	Согласовано	42:21:0601004:178		
			Согласовано	42:21:0601004:225		
829	373	370	Согласовано	42:21:0601004:178		
			Согласовано	42:21:0601004:179		
830	377	370	Согласовано	42:21:0601004:179		
			Согласовано	42:21:0601004:221		
831	373	457	Согласовано	42:21:0601004:179		
			Согласовано	42:21:0601004:225		
832	457	374	Согласовано	42:21:0601004:179		
			Согласовано	42:21:0601004:224		

АКТ
СОГЛАСОВАНИЯ МЕСТОПОЛОЖЕНИЯ ГРАНИЦ ЗЕМЕЛЬНЫХ УЧАСТКОВ ПРИ ВЫПОЛНЕНИИ КОМПЛЕКСНЫХ КАДАСТРОВЫХ РАБОТ

Российская Федерация, Кемеровская область - Кузбасс, городской округ Беловский, поселок городского типа Бачатский, в отношении КК 42:21:0601004

наименование субъекта Российской Федерации, муниципального образования, населенного пункта, уникальные учетные номера кадастровых кварталов, а также иные сведения, позволяющие определить местоположение территории, на которой выполняются комплексные кадастровые работы

N п/п	Обозначение части (характерной точки) границы		Результат согласования (согласовано/ спорное)	Кадастровые номера или обозначения смежных земельных участков	Сведения о лице, представившем возражения	Реквизиты вступившего в законную силу судебного акта
	от т.	до т.				
1	2	3	4	5	6	7
833	378	379	Согласовано	42:21:0601004:180		
			Согласовано	42:21:0601004:181		
834	256	382	Согласовано	42:21:0601004:182		
			Согласовано	42:21:0601004:217		
835	171	388	Согласовано	42:21:0601004:184		
			Согласовано	42:21:0601004:185		
836	388	н2918У	Согласовано	42:21:0601004:184		
			Согласовано	42:21:0601004:185		
837	391	—	Согласовано	42:21:0601004:186		
			Согласовано	42:21:0601004:214		
838	391	392	Согласовано	42:21:0601004:186		
			Согласовано	42:21:0601004:215		
839	393	н2919У	Согласовано	42:21:0601004:186		
			Согласовано	42:21:0601004:192		
840	н2919У	394	Согласовано	42:21:0601004:186		
			Согласовано	42:21:0601004:192		
841	394	391	Согласовано	42:21:0601004:186		
			Согласовано	42:21:0601004:187		
842	395	391	Согласовано	42:21:0601004:187		
			Согласовано	42:21:0601004:214		
843	391	—	Согласовано	42:21:0601004:187		
			Согласовано	42:21:0601004:215		
844	394	409	Согласовано	42:21:0601004:187		
			Согласовано	42:21:0601004:192		
845	409	396	Согласовано	42:21:0601004:187		
			Согласовано	42:21:0601004:193		

АКТ
СОГЛАСОВАНИЯ МЕСТОПОЛОЖЕНИЯ ГРАНИЦ ЗЕМЕЛЬНЫХ УЧАСТКОВ ПРИ ВЫПОЛНЕНИИ КОМПЛЕКСНЫХ КАДАСТРОВЫХ РАБОТ

Российская Федерация, Кемеровская область - Кузбасс, городской округ Беловский, поселок городского типа Бачатский, в отношении КК 42:21:0601004

наименование субъекта Российской Федерации, муниципального образования, населенного пункта, уникальные учетные номера кадастровых кварталов, а также иные сведения, позволяющие определить местоположение территории, на которой выполняются комплексные кадастровые работы

N п/п	Обозначение части (характерной точки) границы		Результат согласования (согласовано/ спорное)	Кадастровые номера или обозначения смежных земельных участков	Сведения о лице, представившем возражения	Реквизиты вступившего в законную силу судебного акта
	от т.	до т.				
1	2	3	4	5	6	7
846	398	399	Согласовано	42:21:0601004:188		
			Согласовано	42:21:0601004:189		
847	405	311	Согласовано	42:21:0601004:190		
			Согласовано	42:21:0601004:209		
848	410	411	Согласовано	42:21:0601004:192		
			Согласовано	42:21:0601004:207		
849	411	409	Согласовано	42:21:0601004:192		
			Согласовано	42:21:0601004:193		
850	411	—	Согласовано	42:21:0601004:192		
			Согласовано	42:21:0601004:206		
851	411	412	Согласовано	42:21:0601004:193		
			Согласовано	42:21:0601004:206		
852	411	—	Согласовано	42:21:0601004:193		
			Согласовано	42:21:0601004:207		
853	н2928У	н1415У	Согласовано	42:21:0601004:194		
			Согласовано	42:21:0601004:195		
854	413	414	Согласовано	42:21:0601004:196		
			Согласовано	42:21:0601004:197		
855	414	—	Согласовано	42:21:0601004:196		
			Согласовано	42:21:0601004:224		
856	414	415	Согласовано	42:21:0601004:196		
			Согласовано	42:21:0601004:225		
857	414	—	Согласовано	42:21:0601004:197		
			Согласовано	42:21:0601004:225		
858	416	414	Согласовано	42:21:0601004:197		
			Согласовано	42:21:0601004:224		

АКТ
СОГЛАСОВАНИЯ МЕСТОПОЛОЖЕНИЯ ГРАНИЦ ЗЕМЕЛЬНЫХ УЧАСТКОВ ПРИ ВЫПОЛНЕНИИ КОМПЛЕКСНЫХ КАДАСТРОВЫХ РАБОТ

Российская Федерация, Кемеровская область - Кузбасс, городской округ Беловский, поселок городского типа Бачатский, в отношении КК 42:21:0601004

наименование субъекта Российской Федерации, муниципального образования, населенного пункта, уникальные учетные номера кадастровых кварталов, а также иные сведения, позволяющие определить местоположение территории, на которой выполняются комплексные кадастровые работы

Всего листов: 72 | Лист 67

N п/п	Обозначение части (характерной точки) границы		Результат согласования (согласовано/ спорное)	Кадастровые номера или обозначения смежных земельных участков	Сведения о лице, представившем возражения	Реквизиты вступившего в законную силу судебного акта
	от т.	до т.				
1	2	3	4	5	6	7
859	418	н2929У	Согласовано	42:21:0601004:198		
			Согласовано	42:21:0601004:199		
860	н2929У	н2930У	Согласовано	42:21:0601004:198		
			Согласовано	42:21:0601004:199		
861	н2930У	302	Согласовано	42:21:0601004:198		
			Согласовано	42:21:0601004:199		
862	421	422	Согласовано	42:21:0601004:200		
			Согласовано	42:21:0601004:223		
863	422	270	Согласовано	42:21:0601004:200		
			Согласовано	42:21:0601004:201		
864	422	423	Согласовано	42:21:0601004:201		
			Согласовано	42:21:0601004:223		
865	179	174	Согласовано	42:21:0601004:202		
			Согласовано	42:21:0601004:203		
866	424	425	Согласовано	42:21:0601004:204		
			Согласовано	42:21:0601004:205		
867	411	320	Согласовано	42:21:0601004:206		
			Согласовано	42:21:0601004:207		
868	426	427	Согласовано	42:21:0601004:208		
			Согласовано	42:21:0601004:237		
869	312	426	Согласовано	42:21:0601004:208		
			Согласовано	42:21:0601004:209		
870	429	430	Согласовано	42:21:0601004:209		
			Согласовано	42:21:0601004:236		
871	430	426	Согласовано	42:21:0601004:209		
			Согласовано	42:21:0601004:237		

АКТ
СОГЛАСОВАНИЯ МЕСТОПОЛОЖЕНИЯ ГРАНИЦ ЗЕМЕЛЬНЫХ УЧАСТКОВ ПРИ ВЫПОЛНЕНИИ КОМПЛЕКСНЫХ КАДАСТРОВЫХ РАБОТ

Российская Федерация, Кемеровская область - Кузбасс, городской округ Беловский, поселок городского типа Бачатский, в отношении КК 42:21:0601004

наименование субъекта Российской Федерации, муниципального образования, населенного пункта, уникальные учетные номера кадастровых кварталов, а также иные сведения, позволяющие определить местоположение территории, на которой выполняются комплексные кадастровые работы

N п/п	Обозначение части (характерной точки) границы		Результат согласования (согласовано/ спорное)	Кадастровые номера или обозначения смежных земельных участков	Сведения о лице, представившем возражения	Реквизиты вступившего в законную силу судебного акта
	от т.	до т.				
1	2	3	4	5	6	7
872	433	434	Согласовано	42:21:0601004:212		
			Согласовано	42:21:0601004:213		
873	433	—	Согласовано	42:21:0601004:212		
			Согласовано	42:21:0601004:126		
874	433	н2936У	Согласовано	42:21:0601004:213		
			Согласовано	42:21:0601004:126		
875	291	391	Согласовано	42:21:0601004:214		
			Согласовано	42:21:0601004:215		
876	442	254	Согласовано	42:21:0601004:216		
			Согласовано	42:21:0601004:217		
877	238	446	Согласовано	42:21:0601004:218		
			Согласовано	42:21:0601004:220		
878	453	454	Согласовано	42:21:0601004:221		
			Согласовано	42:21:0601004:222		
879	455	469	Согласовано	42:21:0601004:221		
			Согласовано	42:21:0601004:227		
880	469	453	Согласовано	42:21:0601004:221		
			Согласовано	42:21:0601004:228		
881	453	456	Согласовано	42:21:0601004:222		
			Согласовано	42:21:0601004:228		
882	457	414	Согласовано	42:21:0601004:224		
			Согласовано	42:21:0601004:225		
883	468	469	Согласовано	42:21:0601004:227		
			Согласовано	42:21:0601004:228		
884	262	471	Согласовано	42:21:0601004:229		
			Согласовано	42:21:0601004:230		

АКТ
СОГЛАСОВАНИЯ МЕСТОПОЛОЖЕНИЯ ГРАНИЦ ЗЕМЕЛЬНЫХ УЧАСТКОВ ПРИ ВЫПОЛНЕНИИ КОМПЛЕКСНЫХ КАДАСТРОВЫХ РАБОТ

Российская Федерация, Кемеровская область - Кузбасс, городской округ Беловский, поселок городского типа Бачатский, в отношении КК 42:21:0601004

наименование субъекта Российской Федерации, муниципального образования, населенного пункта, уникальные учетные номера кадастровых кварталов, а также иные сведения, позволяющие определить местоположение территории, на которой выполняются комплексные кадастровые работы

N п/п	Обозначение части (характерной точки) границы		Результат согласования (согласовано/ спорное)	Кадастровые номера или обозначения смежных земельных участков	Сведения о лице, представившем возражения	Реквизиты вступившего в законную силу судебного акта
	от т.	до т.				
1	2	3	4	5	6	7
885	471	475	Согласовано	42:21:0601004:229		
			Согласовано	42:21:0601004:232		
886	475	н2941У	Согласовано	42:21:0601004:229		
			Согласовано	42:21:0601004:231		
887	н2941У	472	Согласовано	42:21:0601004:229		
			Согласовано	42:21:0601004:231		
888	473	471	Согласовано	42:21:0601004:230		
			Согласовано	42:21:0601004:232		
889	475	476	Согласовано	42:21:0601004:231		
			Согласовано	42:21:0601004:232		
890	478	430	Согласовано	42:21:0601004:236		
			Согласовано	42:21:0601004:237		
891	482	186	Согласовано	42:21:0601004:238		
			Согласовано	42:21:0601004:239		
892	492	н2949У	Согласовано	42:21:0601004:245		
			Согласовано	42:21:0601004:247		
893	н2949У	493	Согласовано	42:21:0601004:245		
			Согласовано	42:21:0601004:247		
894	493	494	Согласовано	42:21:0601004:245		
			Согласовано	42:21:0601004:247		
895	494	н2950У	Согласовано	42:21:0601004:245		
			Согласовано	42:21:0601004:247		
896	н2950У	495	Согласовано	42:21:0601004:245		
			Согласовано	42:21:0601004:247		
897	495	н2951У	Согласовано	42:21:0601004:245		
			Согласовано	42:21:0601004:247		

АКТ
СОГЛАСОВАНИЯ МЕСТОПОЛОЖЕНИЯ ГРАНИЦ ЗЕМЕЛЬНЫХ УЧАСТКОВ ПРИ ВЫПОЛНЕНИИ КОМПЛЕКСНЫХ КАДАСТРОВЫХ РАБОТ

Российская Федерация, Кемеровская область - Кузбасс, городской округ Беловский, поселок городского типа Бачатский, в отношении КК 42:21:0601004

наименование субъекта Российской Федерации, муниципального образования, населенного пункта, уникальные учетные номера кадастровых кварталов, а также иные сведения, позволяющие определить местоположение территории, на которой выполняются комплексные кадастровые работы

N п/п	Обозначение части (характерной точки) границы		Результат согласования (согласовано/ спорное)	Кадастровые номера или обозначения смежных земельных участков	Сведения о лице, представившем возражения	Реквизиты вступившего в законную силу судебного акта
	от т.	до т.				
1	2	3	4	5	6	7
898	н2951У	н415У	Согласовано	42:21:0601004:245		
			Согласовано	42:21:0601004:247		
899	н2952У	н2953У	Согласовано	42:21:0601004:246		
			Согласовано	42:21:0601004:248		
900	н2886У	н2954У	Согласовано	42:21:0601004:248		
			Согласовано	42:21:0601004:130		
901	509	н2888У	Согласовано	42:21:0601004:755		
			Согласовано	42:21:0601004:130		
902	517	518	Согласовано	42:21:0601004:811		
			Согласовано	42:21:0601004:812		
903	519	520	Согласовано	42:21:0601004:812		
			Согласовано	42:21:0601004:816		
904	521	522	Согласовано	42:21:0601004:814		
			Согласовано	42:21:0601004:818		
905	523	н2959У	Согласовано	42:21:0601004:814		
			Согласовано	42:21:0601004:817		
906	н2959У	530	Согласовано	42:21:0601004:814		
			Согласовано	42:21:0601004:817		
907	536	н2885У	Согласовано	42:21:0601004:881		
			Согласовано	42:21:0601004:126		
908	539	540	Согласовано	42:21:0601004:927		
			Согласовано	42:21:0601004:929		
909	541	538	Согласовано	42:21:0601004:927		
			Согласовано	42:21:0601004:930		
910	551	552	Согласовано	42:21:0601004:941		
			Согласовано	42:21:0601004:942		

АКТ
СОГЛАСОВАНИЯ МЕСТОПОЛОЖЕНИЯ ГРАНИЦ ЗЕМЕЛЬНЫХ УЧАСТКОВ ПРИ ВЫПОЛНЕНИИ КОМПЛЕКСНЫХ КАДАСТРОВЫХ РАБОТ

Российская Федерация, Кемеровская область - Кузбасс, городской округ Беловский, поселок городского типа Бачатский, в отношении КК 42:21:0601004

наименование субъекта Российской Федерации, муниципального образования, населенного пункта, уникальные учетные номера кадастровых кварталов, а также иные сведения, позволяющие определить местоположение территории, на которой выполняются комплексные кадастровые работы

N п/п	Обозначение части (характерной точки) границы		Результат согласования (согласовано/ спорное)	Кадастровые номера или обозначения смежных земельных участков	Сведения о лице, представившем возражения	Реквизиты вступившего в законную силу судебного акта
	от т.	до т.				
1	2	3	4	5	6	7
911	576	577	Согласовано	42:21:0601004:1024		
			Согласовано	42:21:0601004:1295		
912	591	592	Согласовано	42:21:0601004:1171		
			Согласовано	42:21:0601004:1295		
913	593	594	Согласовано	42:21:0601004:1171		
			Согласовано	42:21:0601004:1263		
914	н2854У	595	Согласовано	42:21:0601004:1185		
			Согласовано	42:21:0601004:1186		
915	595	596	Согласовано	42:21:0601004:1185		
			Согласовано	42:21:0601004:1186		
916	603	620	Согласовано	42:21:0601004:1261		
			Согласовано	42:21:0601004:1270		
917	610	611	Согласовано	42:21:0601004:1265		
			Согласовано	42:21:0601004:1397		
918	617	618	Согласовано	42:21:0601004:1270		
			Согласовано	42:21:0601004:1385		
919	622	623	Согласовано	42:21:0601004:1329		
			Согласовано	42:21:0601004:1397		
920	624	625	Согласовано	42:21:0601004:1329		
			Согласовано	42:21:0601004:1333		
921	630	631	Согласовано	42:21:0601004:1332		
			Согласовано	42:21:0601004:1333		
922	639	634	Согласовано	42:21:0601004:1385		
			Согласовано	42:21:0601004:1386		
923	641	642	Согласовано	42:21:0601004:1388		
			Согласовано	42:21:0601004:1392		

АКТ
СОГЛАСОВАНИЯ МЕСТОПОЛОЖЕНИЯ ГРАНИЦ ЗЕМЕЛЬНЫХ УЧАСТКОВ ПРИ ВЫПОЛНЕНИИ КОМПЛЕКСНЫХ КАДАСТРОВЫХ РАБОТ

Российская Федерация, Кемеровская область - Кузбасс, городской округ Беловский, поселок городского типа Бачатский, в отношении КК 42:21:0601004

наименование субъекта Российской Федерации, муниципального образования, населенного пункта, уникальные учетные номера кадастровых кварталов, а также иные сведения, позволяющие определить местоположение территории, на которой выполняются комплексные кадастровые работы

	Всего листов: 72	Лист 72

N п/п	Обозначение части (характерной точки) границы		Результат согласования (согласовано/ спорное)	Кадастровые номера или обозначения смежных земельных участков	Сведения о лице, представившем возражения	Реквизиты вступившего в законную силу судебного акта
	от т.	до т.				
1	2	3	4	5	6	7
924	645	646	Согласовано	42:21:0601004:1389		
			Согласовано	42:21:0601004:1390		
925	655	—	Согласовано	42:21:0601004:1392		
			Согласовано	42:21:0601004:1394		

Председатель согласительной комиссии: _____ Хмелева К.В.

М.П. подпись фамилия, инициалы

КЕМЕРОВСКАЯ ОБЛАСТЬ - КУЗБАСС
Администрация Беловского городского округа

ПОСТАНОВЛЕНИЕ

12.12.2024 № 6097-п

Об утверждении документации
по планировке территорий

Руководствуясь Федеральным законом от 06 октября 2003 года № 131-ФЗ «Об общих принципах организации местного самоуправления в Российской Федерации», Градостроительным кодексом Российской Федерации, Положением о порядке организации и проведения общественных обсуждений или публичных слушаний по проектам документов в сфере градостроительной деятельности, Правил благоустройства в муниципальном образовании «Беловский городской округ Кемеровской области - Кузбасса» от 26 марта 2020 года № 20/113-н, Уставом муниципального образования «Беловский городской округ Кемеровской области - Кузбасса», с учетом заключения о результатах публичных слушаний от 18 сентября 2024 года № 1992 Администрация Беловского городского округа

ПОСТАНОВЛЯЕТ:

1. Утвердить проекты межевания территорий после доработки в целях проведения комплексных кадастровых работ:

1.1. Проект межевания территории на кадастровый квартал 42:21:0501079, расположенный на территории Беловского городского округа Кемеровской области – Кузбасса».

1.2. Проект межевания территории на кадастровый квартал 42:21:0601004, расположенный на территории Беловского городского округа Кемеровской области – Кузбасса».

2. Отменить постановление Администрации Беловского городского округа от 15 октября 2024 года № 5259-п.

3. Управлению по работе со средствами массовой информации

(Косвинцева Е.В.) и отделу информационных технологий Администрации Беловского городского округа (Александрова С.А.) опубликовать настоящее постановление и утвержденные документы по планировке территорий в средствах массовой информации и разместить на официальном сайте Администрации Беловского городского округа в информационно-телекоммуникационной сети «Интернет».

4. Контроль за исполнением настоящего постановления возложить на заместителя Главы Беловского городского округа по строительству И.А. Коршикову.

Врио Главы Беловского
городского округа Г.В. Овчинникова

Общество с ограниченной ответственностью
«Кемеровский Областной Кадастровый Центр»
г. Кемерово
6500002, г. Кемерово, пр. Шахтеров 50 тел. (3842) 44-24-01, 44-24-00 факс. (3842) 44-24-07
www.kemkad.ru e-mail: kokc@kemkad.ru

Запись в реестре членов саморегулируемой организации
«Ассоциация проектировщиков Кузбасса»
от 14.11.2017 г № 149

ЗАКАЗЧИК: МБУ "АПБ" г.Белово

Муниципальный контракт: 03-АПБ/2024
от 19.02.2024 г

ПРОЕКТ МЕЖЕВАНИЯ ТЕРРИТОРИИ

кадастрового квартала 42:21:0601004, расположенного на территории Беловского городского округа Кемеровской области - Кузбасса

ШИФР: 08.24.0601004.000

Кемерово 2024

Общество с ограниченной ответственностью
«Кемеровский Областной Кадастровый Центр»
г. Кемерово
6500002, г. Кемерово, пр. Шахтеров 50 тел. (3842) 44-24-01, 44-24-00 факс. (3842) 44-24-07
www.kemkad.ru e-mail: kokc@kemkad.ru

Запись в реестре членов саморегулируемой организации
«Ассоциация проектировщиков Кузбасса»
от 14.11.2017 г № 149

ЗАКАЗЧИК: МБУ "АПБ" г.Белово

Муниципальный контракт: 03-АПБ/2024
от 19.02.2024 г

ПРОЕКТ МЕЖЕВАНИЯ ТЕРРИТОРИИ

кадастрового квартала 42:21:0601004, расположенного на территории Беловского городского округа Кемеровской области - Кузбасса

ТОМ 1
Основная часть проекта межевания территории

ШИФР: 08.24.0601004.000

Генеральный директор А.В. Артёмов

Кадастровый инженер А.Ю. Агеев

Кемерово 2024

Содержание

ТОМ 1. ОСНОВНАЯ ЧАСТЬ

РАЗДЕЛ 1. ТЕКСТОВАЯ ЧАСТЬ....4

Введение....5

1.1. Перечень и сведения о площади образуемых земельных участков, в том числе возможные способы их образования....96

1.2. Перечень и сведения о площади образуемых земельных участков, которые будут отнесены к территориям общего пользования или имуществу общего пользования, в том числе в отношении которых предполагаются резервирование и (или) изъятие для государственных или муниципальных нужд....146

1.3. Вид разрешенного использования образуемых земельных участков в соответствии с проектом межевания территории....147

1.4. Целевое назначение лесов, вид (виды) разрешенного использования лесного участка, количественные и качественные характеристики лесного участка, сведения о нахождении лесного участка в границах особо защитных участков лесов (в случае, если подготовка проекта межевания территории осуществляется в целях определения местоположения границ образуемых и (или) изменяемых лесных участков)....147

1.5. Сведения о границах территории, в отношении которой утвержден проект межевания, содержащие перечень координат характерных точек границ в системе координат, используемой для ведения Единого государственного реестра недвижимости....148

1.6. Изменение красных линий....270

РАЗДЕЛ 2. ГРАФИЧЕСКАЯ ЧАСТЬ....278

2.1 Чертеж межевания территории....279,280

ТОМ 2. МАТЕРИАЛЫ ПО ОБОСНОВАНИЮ ПРОЕКТА МЕЖЕВАНИЯ ТЕРРИТОРИИ

Чертеж обоснования проекта межевания территории....312, 313

Инженерные изыскания....343

ПРИЛОЖЕНИЯ

Приложение 1. Муниципальный контракт № 03-АПБ/2024 от 19.02.2024 г (Техническое задание)....345

Приложение 2 . Письмо № 5578 от 13.11.2024 г....356

Приложение 3. Письмо № 88 от 14.03.2024 г....357

Приложение 4. Письмо № 410 от 25.10.2024 г....358

Приложение 5. Письмо № 01-19/601 от 20.03.2024 г....359

Приложение 6. Письмо № 406 от 11.03.2024 г....360

Приложение 7. Письмо № 02/453 от 07.03.2024 г....361

РАЗДЕЛ 1. ТЕКСТОВАЯ ЧАСТЬ

Введение

Основные положения о проекте межевания территории изложены в ст. 43 Градостроительного Кодекса Российской Федерации и Нормативах градостроительного проектирования Кемеровской области – Кузбасса.

Проект выполнен Обществом с ограниченной ответственностью «Кемеровский Областной Кадастровый Центр» в рамках муниципального контракта 03-АПБ/2024 от 19.02.2024 г. с Муниципальным бюджетным учреждением "Архитектурно-планировочное бюро» г. Белово в соответствии с Техническим заданием (Приложение 1) на подготовку проекта межевания территории на кадастровый квартал 42:21:0601004, расположенный на территории Беловского городского округа Кемеровской области – Кузбасса.

Нормативной базой для проектирования является:

- градостроительный кодекс РФ, принятый федеральным законом № 191-ФЗ 29 декабря 2004 года;

- земельный кодекс РФ, принятый федеральным законом № 136-ФЗ от 25.10.2001 года;

- федеральный закон от 24.07.2007 №221-ФЗ «О кадастровой деятельности»;

- федеральный закон от 13.07.2015 №218-ФЗ «О государственной регистрации недвижимости»;

- приказ Федеральной службы государственной регистрации, кадастра картографии от 10 ноября 2020 г № П/0412 «Об утверждении классификатора видов разрешенного использования земельных участков»;

- инструкция о порядке проектирования и установления красных линий в городах и других поселениях Российской Федерации (РДС 30-201-98) (утв. Постановлением Госстроя РФ от 06.04.1998 года № 18-30).

В качестве исходных данных использованы следующие материалы:

- контракт на разработку проектной документации;

- сведения Единого государственного реестра недвижимости на проектируемую территорию на апрель 2024 года (кадастровый квартал 42:21:0601004);

- генеральный план Беловского городского округа Кемеровской области – Кузбасса, утвержденный решением Беловского городского Совета народных депутатов от 24.12.2009 № 19/220-н (редакция с изменениями и дополнениями);

- правила землепользования и застройки Беловского городского округа Кемеровской области - Кузбасса, утвержденные решением Беловского городского Совета народных депутатов от 24.12.2009 №19/221-н (редакция с изменениями и дополнениями);

- топографическая основа, выполненная ООО «КОКЦ» в июне 2024 г (инженерно-геодезические изыскания).

Подготовка проекта межевания территории осуществляется применительно к территории, расположенной в границах кадастрового квартала 42:21:0601004. Площадь квартала 600.9361 Га. Работы выполняются в отношении части территории города, застроенной индивидуальными жилыми домами, многоквартирными жилыми домами, объектами общественно-делового назначения, садовыми обществами, конной базой, кладбищем, объектами коммунального обслуживания и территориями общего пользования.

Согласно Карты градостроительного зонирования и Правил землепользования и застройки Беловского городского округа Кемеровской области - Кузбасса (далее - ПЗЗ), а также сведений Единого государственного реестра в границах территории кадастрового квартала 42:21:0601004 расположены территориальные зоны: зона застройки малоэтажными жилыми домами (Ж2-2) - 42:00-7.39, зона делового, общественного и коммерческого назначения О1-2, Производственная зона П1-2 (42:21-7.1), коммунально-складская зона П2-2 (42:00-7.43), Зона транспортной инфраструктуры Т-2 (42:00-7.65), Зона, занятая объектами сельскохозяйственного назначения СХ2-2 (42:00-7.48), зона специального назначения, связанная с захоронениями СП1-2 (42:21-7.16), зона рекреационного назначения Р-2 (42:00-7.49), Зона озелененных территорий общего пользования (лесопарки, городские леса) ГЛ, зона иного назначения, в соответствии с местными условиями ТОП-2 (42:00-7.71).

Таблица №1. Виды разрешенного использования земельных участков и объектов капитального строительства зоны Ж2-2

Наименование вида разрешенного использования земельного участка	Виды объектов, размещение которых соответствует виду разрешенного использования	Код вида *
Основные виды разрешенного использования		
Для индивидуального жилищного строительства	Размещение жилого дома (отдельно стоящего здания количеством надземных этажей не более чем три, высотой не более двадцати метров, которое состоит из комнат и помещений вспомогательного использования, предназначенных для удовлетворения гражданами бытовых и иных нужд, связанных с их проживанием в таком здании, не предназначенного для раздела на самостоятельные объекты недвижимости); выращивание сельскохозяйственных культур; размещение гаражей для собственных нужд и хозяйственных построек	2.1
Малоэтажная многоквартирная жилая застройка	Размещение малоэтажных многоквартирных домов (многоквартирные дома высотой до 4 этажей, включая мансардный); обустройство спортивных и детских площадок, площадок для отдыха; размещение объектов обслуживания жилой застройки во встроенных, пристроенных и встроенно-пристроенных помещениях малоэтажного многоквартирного дома, если общая площадь таких помещений в малоэтажном многоквартирном доме не составляет более 15% общей площади помещений дома	2.1.1
Для ведения личного подсобного хозяйства (приусадебный земельный участок)	Размещение жилого дома, указанного в описании вида разрешенного использования с кодом 2.1; производство сельскохозяйственной продукции; размещение гаража и иных вспомогательных сооружений; содержание сельскохозяйственных животных	2.2
Блокированная жилая застройка	Размещение жилого дома, имеющего одну или несколько общих стен с соседними жилыми домами (количеством этажей не более чем три, при общем количестве совмещенных домов не более десяти и каждый из которых предназначен для проживания одной	2.3

	семьи, имеет общую стену (общие стены) без проемов с соседним домом или соседними домами, расположен на отдельном земельном участке и имеет выход на территорию общего пользования (жилые дома блокированной застройки); разведение декоративных и плодовых деревьев, овощных и ягодных культур; размещение гаражей для собственных нужд и иных вспомогательных сооружений; обустройство спортивных и детских площадок, площадок для отдыха	
Коммунальное обслуживание	Размещение зданий и сооружений в целях обеспечения физических и юридических лиц коммунальными услугами. Содержание данного вида разрешенного использования включает в себя содержание видов разрешенного использования с кодами 3.1.1 - 3.1.2	3.1
Предоставление коммунальных услуг	Размещение зданий и сооружений, обеспечивающих поставку воды, тепла, электричества, газа, отвод канализационных стоков, очистку и уборку объектов недвижимости (котельных, водозаборов, очистных сооружений, насосных станций, водопроводов, линий электропередач, трансформаторных подстанций, газопроводов, линий связи, телефонных станций, канализаций, стоянок, гаражей и мастерских для обслуживания уборочной и аварийной техники, сооружений, необходимых для сбора и плавки снега)	3.1.1
Административные здания организаций, обеспечивающих предоставление коммунальных услуг	Размещение зданий, предназначенных для приема физических и юридических лиц в связи с предоставлением им коммунальных услуг	3.1.2
Оказание социальной помощи населению	Размещение зданий, предназначенных для служб психологической и бесплатной юридической помощи, социальных, пенсионных и иных служб (службы занятости населения, пункты питания малоимущих граждан), в которых осуществляется прием граждан по вопросам оказания социальной помощи и назначения социальных или пенсионных выплат, а также для размещения общественных некоммерческих организаций: некоммерческих фондов, благотворительных организаций, клубов по интересам	3.2.2
Оказание услуг связи	Размещение зданий, предназначенных для размещения пунктов оказания услуг почтовой, телеграфной, междугородней и международной телефонной связи	3.2.3
Общежития	Размещение зданий, предназначенных для размещения общежитий, предназначенных для проживания граждан на время их работы, службы или обучения, за исключением зданий, размещение которых предусмотрено содержанием вида разрешенного использования с кодом 4.7	3.2.4
Бытовое обслуживание	Размещение объектов капитального строительства, предназначенных для оказания населению или организациям бытовых услуг (мастерские мелкого ремонта, ателье, бани, парикмахерские, прачечные, химчистки, похоронные бюро)	3.3
Амбулаторно-поликлиническое обслуживание	Размещение объектов капитального строительства, предназначенных для оказания гражданам амбулаторно-поликлинической медицинской помощи (поликлиники, фельдшерские пункты, пункты здравоохранения, центры матери и ребенка, диагностические центры, молочные кухни, станции донорства крови, клинические лаборатории)	3.4.1
Дошкольное, начальное и среднее общее образование	Размещение объектов капитального строительства, предназначенных для просвещения, дошкольного, начального и среднего общего образования (детские ясли, детские сады, школы, лицеи, гимназии, художественные, музыкальные школы, образовательные кружки и иные организации, осуществляющие деятельность по воспитанию, образованию и просвещению), в том числе зданий, спортивных сооружений, предназначенных для занятия обучающихся физической культурой и спортом	3.5.1
Площадки для занятий спортом	Размещение площадок для занятия спортом и физкультурой на открытом воздухе (физкультурные площадки, беговые дорожки, поля для спортивной игры)	*5.1.3*
Водные объекты	Ледники, снежники, ручьи, реки, озера, болота, территориальные моря и другие поверхностные водные объекты	11.0*
Земельные участки (территории) общего пользования	Земельные участки общего пользования. Содержание данного вида разрешенного использования включает в себя содержание видов разрешенного использования с кодами 12.0.1-12.0.2	12.0**

Улично-дорожная сеть	Размещение объектов улично-дорожной сети: автомобильных дорог, трамвайных путей и пешеходных тротуаров в границах населенных пунктов, пешеходных переходов, бульваров, площадей, проездов, велодорожек и объектов велотранспортной и инженерной инфраструктуры; размещение придорожных стоянок (парковок) транспортных средств в границах городских улиц и дорог, за исключением предусмотренных видами разрешенного использования с кодами 2.7.1, 4.9, 7.2.3, а также некапитальных сооружений, предназначенных для охраны транспортных средств	12.0.1**
Благоустройство территории	Размещение декоративных, технических, планировочных, конструктивных устройств, элементов озеленения, различных видов оборудования и оформления, малых архитектурных форм, некапитальных нестационарных строений и сооружений, информационных щитов и указателей, применяемых как составные части благоустройства территории, общественных туалетов	12.0.2**
Условно разрешенные виды использования		
Дома социального обслуживания	Размещение зданий, предназначенных для размещения домов престарелых, домов ребенка, детских домов, пунктов ночлега для бездомных граждан; размещение объектов капитального строительства для временного размещения вынужденных переселенцев, лиц, признанных беженцами	3.2.1
Объекты культурно-досуговой деятельности	Размещение зданий, предназначенных для размещения музеев, выставочных залов, художественных галерей, домов культуры, библиотек, кинотеатров и кинозалов, театров, филармоний, концертных залов, планетариев	3.6.1
Парки культуры и отдыха	Размещение парков культуры и отдыха	3.6.2
Цирки и зверинцы	Размещение зданий и сооружений для размещения цирков, зверинцев, зоопарков, зоосадов, океанариумов и осуществления сопутствующих видов деятельности по содержанию диких животных в неволе	3.6.3
Религиозное использование	Размещение зданий и сооружений религиозного использования. Содержание данного вида разрешенного использования включает в себя содержание видов разрешенного использования с кодами 3.7.1 - 3.7.2	3.7
Осуществление религиозных обрядов	Размещение зданий и сооружений, предназначенных для совершения религиозных обрядов и церемоний (в том числе церкви, соборы, храмы, часовни, мечети, молельные дома, синагоги)	3.7.1
Религиозное управление и образование	Размещение зданий, предназначенных для постоянного местонахождения духовных лиц, паломников и послушников в связи с осуществлением ими религиозной службы, а также для осуществления благотворительной и религиозной образовательной деятельности (монастыри, скиты, дома священнослужителей, воскресные и религиозные школы, семинарии, духовные училища)	3.7.2
Амбулаторное ветеринарное обслуживание	Размещение объектов капитального строительства, предназначенных для оказания ветеринарных услуг без содержания животных	3.10.1
Деловое управление	Размещение объектов капитального строительства с целью: размещения объектов управленческой деятельности, не связанной с государственным или муниципальным управлением и оказанием услуг, а также с целью обеспечения совершения сделок, не требующих передачи товара в момент их совершения между организациями, в том числе биржевая деятельность (за исключением банковской и страховой деятельности)	4.1
Магазины	Размещение объектов капитального строительства, предназначенных для продажи товаров, торговая площадь которых составляет до 5000 кв. м	4.4
Общественное питание	Размещение объектов капитального строительства в целях устройства мест общественного питания (рестораны, кафе, столовые, закусочные, бары)	4.6
Гостиничное обслуживание	Размещение гостиниц	4.7
Служебные гаражи	Размещение постоянных или временных гаражей, стоянок для хранения служебного автотранспорта, используемого в целях осуществления видов деятельности, предусмотренных видами разрешенного использования с кодами 3.0, 4.0, а также для стоянки и хранения транспортных средств общего пользования, в	4.9

	том числе в депо	
Размещение гаражей для собственных нужд	Размещение для собственных нужд отдельно стоящих гаражей и (или) гаражей, блокированных общими стенами с другими гаражами в одном ряду, имеющих общие с ними крышу, фундамент и коммуникации	2.7.2
Сенокошение	Кошение трав, сбор и заготовка сена	1.19*
Вспомогательные виды разрешенного использования		

1. Предельные (минимальные и (или) максимальные) размеры земельных участков и предельные параметры разрешенного строительства, реконструкции объектов капитального строительства

1) Минимальные отступы от границ земельных участков в целях определения мест допустимого размещения зданий, строений, сооружений, за пределами которых запрещено строительство зданий, строений, сооружений:

а) для малоэтажных многоквартирных жилых домов, для нежилых зданий, строений, сооружений - 3 м при соблюдении Федерального закона от 22.07.2008 N 123-ФЗ "Технический регламент о требованиях пожарной безопасности";

б) до границы соседнего участка:

для индивидуальных жилых домов по санитарно-бытовым условиям - не менее 3 м, от построек для содержания скота и птицы - не менее 4 м, от других построек (бани, гаража и др.) - не менее 1 м;

для жилых домов блокированной застройки - 0 м;

в) расстояние от основного строения до красной линии улицы не менее чем 5м, красной линии проездов не менее чем 3 м.

2) Предельное количество этажей зданий, строений, сооружений:

- индивидуальное жилищное строительство - 3 надземных этажа;

- малоэтажная многоквартирная жилая застройка - 4 этажа (включая мансардный);

- блокированная жилая застройка - 3 этажа,

- нежилые здания, строения, сооружения - 3 этажа.

3) Предельные (минимальные и (или) максимальные) размеры земельных участков, максимальный процент застройки в границах земельного участка, определяемый как отношение суммарной площади земельного участка, которая может быть застроена, ко всей площади земельного участка.

Определить максимальную площадь земельных участков для вида разрешенного использования земельных участков «для индивидуального жилищного строительства» для с.Заречное и д.Грамотеино — 3000 кв. метров.

Таблица №2. Параметры

Код (числовое обозначение) вида разрешенного использования земельного участка	Минимальная площадь земельных участков, кв. м	Максимальная площадь земельных участков, кв. м	Максимальный процент застройки в границах земельного участка, %
2.1	600	1500	80
2.1.1	*600*	*Не ограничивается*	*40*
2.2	200	1500	80
2.3	400	1000	60
3.1	Не ограничивается	Не ограничивается	100
3.1.1	Не ограничивается	Не ограничивается	100
3.1.2	Не ограничивается	Не ограничивается	100
3.2.1	600	Не ограничивается	60
3.2.2	600	Не ограничивается	60
3.2.3	600	Не ограничивается	60
3.2.4	600	Не ограничивается	60
3.3	600	Не ограничивается	60
3.4.1	600	Не ограничивается	60
3.5.1	3200	Не ограничивается	60
3.6.1	600	Не ограничивается	60
3.6.2	3000	Не ограничивается	60
3.6.3	3000	Не ограничивается	60
3.7	150	Не ограничивается	50
3.7.1	150	Не ограничивается	50
3.7.2	150	Не ограничивается	50
3.10.1	600	Не ограничивается	60
4.1	600	Не ограничивается	60
4.4	600	Не ограничивается	60
4.6	600	Не ограничивается	60
4.7	600	Не ограничивается	60
4.9	30	Не ограничивается	60
2.7.2	*9*	*80*	*100*
5.1.3	10	Не ограничивается	Не устанавливается

* градостроительные регламенты не устанавливаются в соответствии с ч.6 ст. 36 ГрК РФ

** градостроительные регламенты не распространяются в соответствии с ч.4 ст. 36 ГрК РФ

2. В связи с расположением Беловского городского округа в сейсмичном районе при проектировании зданий и сооружений на площадках сейсмичностью 7, 8 и 9 баллов учитывать СП 14.13330.2018. Свод правил. Строительство в сейсмических районах. Актуализированная редакция СНиП II-7-81*.

3. В случае если объект капитального строительства находится в границах территорий, предусматривающих требования к архитектурно-градостроительному облику объектов капитального строительства (приложение №5), то на такой объект распространяются требования к архитектурно-градостроительному облику объекта капитального строительства, указанные в статьях 71-72 Правил.

4. Ограничения использования земельных участков и объектов капитального строительства, находящихся в данной территориальной зоне и расположенных в границах зон с особыми условиями использования территории, устанавливаются в соответствии со статьями 56-70 настоящих Правил.

Примечания:

1. В случае если размер ранее сформированного земельного участка, занятого индивидуальным жилым домом, не соответствует минимальному размеру, то для такого земельного участка его размер считается минимальным.

2. В случае если размер формируемого земельного участка, занятого индивидуальным жилым домом, не соответствует минимальному размеру, то для такого земельного участка его размер считается минимальным.

3. В случае если размер ранее сформированного земельного участка, занятого индивидуальным гаражом, не соответствует минимальному размеру, то для такого земельного участка его размер считается минимальным.

4. В случае если размер ранее сформированного земельного участка, занятого магазином, не соответствует минимальному размеру, то для такого земельного участка его размер считается минимальным, но с учетом норм действующего законодательства.

5. В случае если размер ранее сформированного земельного участка, занятого малоэтажным многоквартирным жилым домом, не соответствует минимальному размеру, то для такого земельного участка его размер считается минимальным.

6. В случае если размер формируемого земельного участка, занятого малоэтажным многоквартирным жилым домом, не соответствует минимальному размеру, то для такого земельного участка его размер считается минимальным.

7. В случае если размер формируемого земельного участка, занятого индивидуальным гаражом, не соответствует минимальному размеру, то для такого земельного участка его размер считается минимальным.

8. Ограничения использования земельных участков и объектов капитального строительства на подрабатываемых территориях.

Подрабатываемая территория - территория, на которой в результате проведения подземных горных работ могут возникнуть неравномерные оседания или смещения грунта в основании зданий или сооружений.

При проектировании зданий и сооружений для строительства на подрабатываемых территориях следует предусматривать:

- градостроительную планировку территории, обеспечивающую уменьшение вредного воздействия деформаций земной поверхности на здания и сооружения;

- конструктивные меры защиты зданий и сооружений;
- мероприятия, снижающие неравномерную осадку и устраняющие крены зданий и сооружений с применением различных методов их выравнивания;
- конструктивные мероприятия, снижающие влияние неравномерных осадок на усилия в конструкциях зданий и сооружений;
- технологические мероприятия, устраняющие крены зданий и сооружений с применением различных методов их выравнивания
- горные меры защиты, предусматривающие порядок горных работ, снижающий деформации земной поверхности;
- инженерную подготовку строительных площадок, снижающую неравномерность деформаций основания;
- мероприятия, исключающие возможность образования провалов в зонах старых горных выработок;
- ликвидацию (тампонаж, закладку и т.п.) пустот старых горных выработок, выявленных в процессе изыскательских работ;
- мероприятия, обеспечивающие нормальную эксплуатацию наружных и внутренних инженерных сетей, лифтов и другого инженерного и технологического оборудования в период проявления неравномерных деформаций основания.

Выполнение указанных мер защиты не исключает возможности появления в несущих и ограждающих конструкциях, допускаемых по условиям эксплуатации деформаций и трещин, устранимых при проведении ремонта.

При подработке эксплуатируемых зданий и сооружений следует предусматривать меры защиты согласно указаниям приложения, Б СП 21.13330.2012 «Здания и сооружения на подрабатываемых территориях и просадочных грунтах».

Проекты зданий и сооружений, разработанные для обычных условий строительства, не допускается применять для строительства на подрабатываемых территориях без проверки расчетом и переработки их, при необходимости, в соответствии с требованиями настоящих норм.

Типовые проекты зданий и сооружений, возводимых на подрабатываемых территориях, должны быть унифицированы в целях обеспечения возможности их применения на подрабатываемых территориях различных групп.

Здания и сооружения с новыми или усовершенствованными конструктивными решениями, методами выравнивания и способами подготовки оснований на подрабатываемых территориях допускается применять в массовом строительстве только после получения положительных результатов экспериментальной проверки в натурных условиях.

В отдельных случаях допускается строительство зданий и сооружений I и II уровней ответственности (ГОСТ 27751) по индивидуальным проектам с новыми конструктивными

решениями, разработанными региональными территориальными проектными организациями и согласованными с головными институтами и проектными организациями, по рабочей документации которых возводились подземные конструкции.

При строительстве на подрабатываемых территориях проектами зданий и сооружений следует предусматривать выполнение работ, связанных с инструментальными наблюдениями за деформациями земной поверхности, а также зданиями и сооружениями, включая, при необходимости, и период их строительства.

Строительство зданий и сооружений, относящихся к категории особо опасных, технически сложных и уникальных объектов, на подрабатываемых территориях, как правило, не допускается.

Таблица №3. Зона делового, общественного и коммерческого назначения О1-2

Наименование вида разрешенного использования земельного участка	Виды объектов, размещение которых соответствует виду разрешенного использования	Код вида*
Основные виды разрешенного использования		
Коммунальное обслуживание	Размещение зданий и сооружений в целях обеспечения физических и юридических лиц коммунальными услугами. Содержание данного вида разрешенного использования включает в себя содержание видов разрешенного использования с кодами 3.1.1 - 3.1.2	3.1
Предоставление коммунальных услуг	Размещение зданий и сооружений, обеспечивающих поставку воды, тепла, электричества, газа, отвод канализационных стоков, очистку и уборку объектов недвижимости (котельных, водозаборов, очистных сооружений, насосных станций, водопроводов, линий электропередач, трансформаторных подстанций, газопроводов, линий связи, телефонных станций, канализаций, стоянок, гаражей и мастерских для обслуживания уборочной и аварийной техники, сооружений, необходимых для сбора и плавки снега)	3.1.1
Административные здания организаций, обеспечивающих предоставление коммунальных услуг	Размещение зданий, предназначенных для приема физических и юридических лиц в связи с предоставлением им коммунальных услуг	3.1.2
Оказание социальной помощи населению	Размещение зданий, предназначенных для служб психологической и бесплатной юридической помощи, социальных, пенсионных и иных служб (службы занятости населения, пункты питания малоимущих граждан), в которых осуществляется прием граждан по вопросам оказания социальной помощи и назначения социальных или пенсионных выплат, а также для размещения общественных некоммерческих организаций: некоммерческих фондов, благотворительных организаций, клубов по интересам	3.2.2
Оказание услуг связи	Размещение зданий, предназначенных для размещения пунктов оказания услуг почтовой, телеграфной, междугородней и международной телефонной связи	3.2.3
Общежития	Размещение зданий, предназначенных для размещения общежитий, предназначенных для проживания граждан на время их работы, службы или обучения, за исключением зданий, размещение которых предусмотрено содержанием вида разрешенного использования с кодом 4.7	3.2.4
Бытовое обслуживание	Размещение объектов капитального строительства, предназначенных для оказания населению или организациям бытовых услуг (мастерские мелкого ремонта, ателье, бани, парикмахерские, прачечные, химчистки,	3.3

	похоронные бюро)	
Амбулаторно-поликлиническое обслуживание	Размещение объектов капитального строительства, предназначенных для оказания гражданам амбулаторно-поликлинической медицинской помощи (поликлиники, фельдшерские пункты, пункты здравоохранения, центры матери и ребенка, диагностические центры, молочные кухни, станции донорства крови, клинические лаборатории)	3.4.1
Стационарное медицинское обслуживание	Размещение объектов капитального строительства, предназначенных для оказания гражданам медицинской помощи в стационарах (больницы, родильные дома, диспансеры, научно-медицинские учреждения и прочие объекты, обеспечивающие оказание услуги по лечению в стационаре); размещение станций скорой помощи; размещение площадок санитарной авиации	3.4.2
Дошкольное, начальное и среднее общее образование	Размещение объектов капитального строительства, предназначенных для просвещения, дошкольного, начального и среднего общего образования (детские ясли, детские сады, школы, лицеи, гимназии, художественные, музыкальные школы, образовательные кружки и иные организации, осуществляющие деятельность по воспитанию, образованию и просвещению), в том числе зданий, спортивных сооружений, предназначенных для занятия обучающихся физической культурой и спортом	3.5.1
Среднее и высшее профессиональное образование	Размещение объектов капитального строительства, предназначенных для профессионального образования и просвещения (профессиональные технические училища, колледжи, художественные, музыкальные училища, общества знаний, институты, университеты, организации по переподготовке и повышению квалификации специалистов и иные организации, осуществляющие деятельность по образованию и просвещению), в том числе зданий, спортивных сооружений, предназначенных для занятия обучающихся физической культурой и спортом	3.5.2
Культурное развитие	Размещение зданий и сооружений, предназначенных для размещения объектов культуры. Содержание данного вида разрешенного использования включает в себя содержание видов разрешенного использования с кодами 3.6.1 - 3.6.3	3.6
Объекты культурно-досуговой деятельности	Размещение зданий, предназначенных для размещения музеев, выставочных залов, художественных галерей, домов культуры, библиотек, кинотеатров и кинозалов, театров, филармоний, концертных залов, планетариев	3.6.1
Парки культуры и отдыха	Размещение парков культуры и отдыха	3.6.2
Цирки и зверинцы	Размещение зданий и сооружений для размещения цирков, зверинцев, зоопарков, зоосадов, океанариумов и осуществления сопутствующих видов деятельности по содержанию диких животных в неволе	3.6.3
Общественное управление	Размещение зданий, предназначенных для размещения органов и организаций общественного управления. Содержание данного вида разрешенного использования включает в себя содержание видов разрешенного использования с кодами 3.8.1 - 3.8.2	3.8
Государственное управление	Размещение зданий, предназначенных для размещения государственных органов, государственного пенсионного фонда, органов местного самоуправления, судов, а также организаций, непосредственно обеспечивающих их деятельность или оказывающих государственные и (или) муниципальные услуги	3.8.1
Представительская деятельность	Размещение зданий, предназначенных для дипломатических представительств иностранных государств и субъектов Российской Федерации, консульских учреждений в Российской Федерации	3.8.2

Деловое управление	Размещение объектов капитального строительства с целью: размещения объектов управленческой деятельности, не связанной с государственным или муниципальным управлением и оказанием услуг, а также с целью обеспечения совершения сделок, не требующих передачи товара в момент их совершения между организациями, в том числе биржевая деятельность (за исключением банковской и страховой деятельности)	4.1
Объекты торговли (торговые центры, торгово-развлекательные центры (комплексы)	Размещение объектов капитального строительства, общей площадью свыше 5000 кв. м с целью размещения одной или нескольких организаций, осуществляющих продажу товаров, и (или) оказание услуг в соответствии с содержанием видов разрешенного использования с кодами 4.5, 4.6, 4.8 - 4.8.2; размещение гаражей и (или) стоянок для автомобилей сотрудников и посетителей торгового центра	4.2
Рынки	Размещение объектов капитального строительства, сооружений, предназначенных для организации постоянной или временной торговли (ярмарка, ярмарка-выставка, рынок, базар), с учетом того, что каждое из торговых мест не располагает торговой площадью более 200 кв. м; размещение гаражей и (или) стоянок для автомобилей сотрудников и посетителей рынка	4.3
Магазины	Размещение объектов капитального строительства, предназначенных для продажи товаров, торговая площадь которых составляет до 5000 кв. м	4.4
Банковская и страховая деятельность	Размещение объектов капитального строительства, предназначенных для размещения организаций, оказывающих банковские и страховые услуги	4.5
Общественное питание	Размещение объектов капитального строительства в целях устройства мест общественного питания за плату (рестораны, кафе, столовые, закусочные, бары)	4.6
Гостиничное обслуживание	Размещение гостиниц	4.7
Развлекательные мероприятия	Размещение зданий и сооружений, предназначенных для организации развлекательных мероприятий, путешествий, для размещения дискотек и танцевальных площадок, ночных клубов, аквапарков, боулинга, аттракционов и т.п., игровых автоматов (кроме игрового оборудования, используемого для проведения азартных игр), игровых площадок	4.8.1
Выставочно-ярмарочная деятельность	Размещение объектов капитального строительства, сооружений, предназначенных для осуществления выставочно-ярмарочной и конгрессной деятельности, включая деятельность, необходимую для обслуживания указанных мероприятий (застройка экспозиционной площади, организация питания участников мероприятий)	4.10
Обеспечение спортивно-зрелищных мероприятий	Размещение спортивно-зрелищных зданий и сооружений, имеющих специальные места для зрителей от 500 мест (стадионов, дворцов спорта, ледовых дворцов, ипподромов)	5.1.1
Обеспечение занятий спортом в помещениях	Размещение спортивных клубов, спортивных залов, бассейнов, физкультурно-оздоровительных комплексов в зданиях и сооружениях	5.1.2
Площадки для занятий спортом	Размещение площадок для занятия спортом и физкультурой на открытом воздухе (физкультурные площадки, беговые дорожки, поля для спортивной игры)	5.1.3
Оборудованные площадки для занятий спортом	Размещение сооружений для занятия спортом и физкультурой на открытом воздухе (теннисные корты, автодромы, мотодромы, трамплины, спортивные стрельбища)	5.1.4
Обеспечение внутреннего правопорядка	Размещение объектов капитального строительства, необходимых для подготовки и поддержания в готовности органов внутренних дел, Росгвардии и спасательных служб, в которых существует военизированная служба; размещение объектов гражданской обороны, за	8.3

	исключением объектов гражданской обороны, являющихся частями производственных зданий	
Водные объекты	Ледники, снежники, ручьи, реки, озера, болота, территориальные моря и другие поверхностные водные объекты	11.0*
Земельные участки (территории) общего пользования	Земельные участки общего пользования. Содержание данного вида разрешенного использования включает в себя содержание видов разрешенного использования с кодами 12.0.1-12.0.2	12.0**
Улично-дорожная сеть	Размещение объектов улично-дорожной сети: автомобильных дорог, трамвайных путей и пешеходных тротуаров в границах населенных пунктов, пешеходных переходов, бульваров, площадей, проездов, велодорожек и объектов велотранспортной и инженерной инфраструктуры; размещение придорожных стоянок (парковок) транспортных средств в границах городских улиц и дорог, за исключением предусмотренных видами разрешенного использования с кодами 2.7.1, 4.9, 7.2.3, а также некапитальных сооружений, предназначенных для охраны транспортных средств	12.0.1**
Благоустройство территории	Размещение декоративных, технических, планировочных, конструктивных устройств, элементов озеленения, различных видов оборудования и оформления, малых архитектурных форм, некапитальных нестационарных строений и сооружений, информационных щитов и указателей, применяемых как составные части благоустройства территории, общественных туалетов	12.0.2**
Условно разрешенные виды использования		
Среднеэтажная жилая застройка	Размещение многоквартирных домов этажностью не выше восьми этажей; благоустройство и озеленение; размещение подземных гаражей и автостоянок; обустройство спортивных и детских площадок, площадок для отдыха; размещение объектов обслуживания жилой застройки во встроенных, пристроенных и встроенно-пристроенных помещениях многоквартирного дома, если общая площадь таких помещений в многоквартирном доме не составляет более 20% общей площади помещений дома	2.5
Многоэтажная жилая застройка (высотная застройка)	Размещение многоквартирных домов этажностью девять этажей и выше; благоустройство и озеленение придомовых территорий; обустройство спортивных и детских площадок, хозяйственных площадок и площадок для отдыха; размещение подземных гаражей и автостоянок, размещение объектов обслуживания жилой застройки во встроенных, пристроенных и встроенно-пристроенных помещениях многоквартирного дома в отдельных помещениях дома, если площадь таких помещений в многоквартирном доме не составляет более 15% от общей площади дома	2.6
Хранение автотранспорта	Размещение отдельно стоящих и пристроенных гаражей, в том числе подземных, предназначенных для хранения автотранспорта, в том числе с разделением на машино-места, за исключением гаражей, размещение которых предусмотрено содержанием видов разрешенного использования с кодами 2.7.2, 4.9	2.7.1
Дома социального обслуживания	Размещение зданий, предназначенных для размещения домов престарелых, домов ребенка, детских домов, пунктов ночлега для бездомных граждан; размещение объектов капитального строительства для временного размещения вынужденных переселенцев, лиц, признанных беженцами	3.2.1

Медицинские организации особого назначения	Размещение объектов капитального строительства для размещения медицинских организаций, осуществляющих проведение судебно-медицинской и патолого-анатомической экспертизы (морги)	3.4.3
Религиозное использование	Размещение зданий и сооружений религиозного использования. Содержание данного вида разрешенного использования включает в себя содержание видов разрешенного использования с кодами 3.7.1 - 3.7.2	3.7
Осуществление религиозных обрядов	Размещение зданий и сооружений, предназначенных для совершения религиозных обрядов и церемоний (в том числе церкви, соборы, храмы, часовни, мечети, молельные дома, синагоги)	3.7.1
Религиозное управление и образование	Размещение зданий, предназначенных для постоянного местонахождения духовных лиц, паломников и послушников в связи с осуществлением ими религиозной службы, а также для осуществления благотворительной и религиозной образовательной деятельности (монастыри, скиты, дома священнослужителей, воскресные и религиозные школы, семинарии, духовные училища)	3.7.2
Ветеринарное обслуживание	Размещение объектов капитального строительства, предназначенных для оказания ветеринарных услуг, содержания или разведения животных, не являющихся сельскохозяйственными, под надзором человека. Содержание данного вида разрешенного использования включает в себя содержание видов разрешенного использования с кодами 3.10.1-3.10.2	3.10
Амбулаторное ветеринарное обслуживание	Объекты капитального строительства, предназначенные для оказания ветеринарных услуг без содержания животных	3.10.1
Приюты для животных	Размещение объектов капитального строительства, предназначенных для оказания ветеринарных услуг в стационаре; размещение объектов капитального строительства, предназначенных для содержания, разведения животных, не являющихся сельскохозяйственными, под надзором человека, оказания услуг по содержанию и лечению бездомных животных; размещение объектов капитального строительства, предназначенных для организации гостиниц для животных	3.10.2
Проведение азартных игр	Размещение зданий и сооружений, предназначенных для размещения букмекерских контор, тотализаторов, их пунктов приема ставок вне игорных зон	4.8.2
Служебные гаражи	Размещение постоянных или временных гаражей, стоянок для хранения служебного автотранспорта, используемого в целях осуществления видов деятельности, предусмотренных видами разрешенного использования с кодами 3.0, 4.0, а также для стоянки и хранения транспортных средств общего пользования, в том числе в депо	4.9
Объекты дорожного сервиса	Размещение зданий и сооружений дорожного сервиса. Содержание данного вида разрешенного использования включает в себя содержание видов разрешенного использования с кодами 4.9.1.1-4.9.1.4	4.9.1
Заправка транспортных средств	Размещение автозаправочных станций; размещение магазинов сопутствующей торговли, зданий для организации общественного питания в качестве объектов дорожного сервиса	4.9.1.1
Обеспечение дорожного отдыха	Размещение зданий для предоставления гостиничных услуг в качестве дорожного сервиса (мотелей), а также размещение магазинов сопутствующей торговли, зданий для организации общественного питания в качестве объектов дорожного сервиса	4.9.1.2
Автомобильные мойки	Размещение автомобильных моек, а также размещение	4.9.1.3

	магазинов сопутствующей торговли	
Ремонт автомобилей	Размещение мастерских, предназначенных для ремонта и обслуживания автомобилей, и прочих объектов дорожного сервиса, а также размещение магазинов сопутствующей торговли	4.9.1.4
Водный спорт	Размещение спортивных сооружений для занятия водными видами спорта (причалы и сооружения, необходимые для организации водных видов спорта и хранения соответствующего инвентаря)	5.1.5
Авиационный спорт	Размещение спортивных сооружений для занятия авиационными видами спорта (ангары, взлетно-посадочные площадки и иные сооружения, необходимые для организации авиационных видов спорта и хранения соответствующего инвентаря)	5.1.6
Спортивные базы	Размещение спортивных баз и лагерей, в которых осуществляется спортивная подготовка длительно проживающих в них лиц	5.1.7
Вспомогательные виды разрешенного использования		

1. Предельные (минимальные и (или) максимальные) размеры земельных участков и предельные параметры разрешенного строительства, реконструкции объектов капитального строительства

1) Минимальные отступы от границ земельных участков в целях определения мест допустимого размещения зданий, строений, сооружений, за пределами которых запрещено строительство зданий, строений, сооружений - 3 м при соблюдении Федерального закона от 22.07.2008 N 123-ФЗ "Технический регламент о требованиях пожарной безопасности".

2) Предельное количество этажей зданий, строений, сооружений - не выше 12 этажей.

3) Предельная высота зданий, строений, сооружений для строящихся и запланированных к строительству жилых зданий составляет до 50 м.

3) Предельные (минимальные и (или) максимальные) размеры земельных участков, максимальный процент застройки в границах земельного участка, определяемый как отношение суммарной площади земельного участка, которая может быть застроена, ко всей площади земельного участка.

Таблица №4. Параметры

Код (числовое обозначение) вида разрешенного	Минимальная площадь земельных участков, кв. м	Максимальная площадь земельных участков, кв. м	Максимальный процент застройки в границах земельного участка, %
3.1	Не ограничивается	Не ограничивается	100
3.1.1	Не ограничивается	Не ограничивается	100
3.1.2	Не ограничивается	Не ограничивается	100
3.2.1	600	Не ограничивается	60
3.2.2	600	Не ограничивается	60
3.2.3	600	Не ограничивается	60
3.2.4	600	Не ограничивается	60
3.3	600	Не ограничивается	60
3.4.1	600	Не ограничивается	60
3.4.2	600	Не ограничивается	60
3.4.3	600	Не ограничивается	60
3.5.1	3200	Не ограничивается	60
3.5.2	3200	Не ограничивается	60
3.6	600	Не ограничивается	60

3.6.1	600	Не ограничивается	60
3.6.2	3000	Не ограничивается	60
3.6.3	3000	Не ограничивается	60
3.7	150	Не ограничивается	50
3.7.1	150	Не ограничивается	50
3.7.2	150	Не ограничивается	50
3.8	600	Не ограничивается	60
3.8.1	600	Не ограничивается	60
3.8.2	600	Не ограничивается	60
4.1	600	Не ограничивается	60
4.2	3400	Не ограничивается	80
4.3	600	Не ограничивается	60
4.4	600	Не ограничивается	60
4.5	600	Не ограничивается	60
4.6	600	Не ограничивается	60
4.7	600	Не ограничивается	60
4.8.1	600	Не ограничивается	60
4.8.2	600	Не ограничивается	60
4.10	600	Не ограничивается	60
5.1.1	600	Не ограничивается	60
5.1.2	600	Не ограничивается	60
5.1.3	600	Не ограничивается	60
5.1.4	600	Не ограничивается	60
5.1.5	600	Не ограничивается	60
5.1.6	600	Не ограничивается	60
5.1.7	600	Не ограничивается	60
8.3	600	Не ограничивается	60
2.5	2000	Не ограничивается	40
2.6	3000	Не ограничивается	35
3.10	600	Не ограничивается	60
3.10.1	600	Не ограничивается	60
3.10.2	600	Не ограничивается	60
4.9	30	Не ограничивается	80
4.9.1	80	Не ограничивается	80
4.9.1.1	80	Не ограничивается	80
4.9.1.2	80	Не ограничивается	80
4.9.1.3	80	Не ограничивается	80
4.9.1.4	80	Не ограничивается	80
2.7.1	80	Не ограничивается	80

* градостроительные регламенты не устанавливаются в соответствии с ч.6 ст. 36 ГрК РФ

** градостроительные регламенты не распространяются в соответствии с ч.4 ст. 36 ГрК РФ

2. В связи с расположением Беловского городского округа в сейсмичном районе при проектировании зданий и сооружений на площадках сейсмичностью 7,8 и 9 баллов учитывать СП 14.13330.2018. Свод правил. Строительство в сейсмических районах. Актуализированная редакция СНиП II-7-81*.

3. В случае если объект капитального строительства находится в границах территорий, предусматривающих требования к архитектурно-градостроительному облику объектов капитального строительства (приложение №5), то на такой объект распространяются требования к архитектурно-градостроительному облику объекта капитального строительства, указанные в статьях 71-72 Правил.

4. Ограничения использования земельных участков и объектов капитального строительства, находящихся в данной территориальной зоне и расположенных в границах зон с особыми

условиями использования территории, устанавливаются в соответствии со статьями 56-70 настоящих Правил.

Примечания:

1. В случае если размер ранее сформированного земельного участка, занятого индивидуальным гаражом, не соответствует минимальному размеру, то для такого земельного участка его размер считается минимальным

2. В случае если размер формируемого земельного участка, занятого индивидуальным гаражом, не соответствует минимальному размеру, то для такого земельного участка его размер считается минимальным.

3. Ограничения использования земельных участков и объектов капитального строительства на подрабатываемых территориях.

Подрабатываемая территория - территория, на которой в результате проведения подземных горных работ могут возникнуть неравномерные оседания или смещения грунта в основании зданий или сооружений.

При проектировании зданий и сооружений для строительства на подрабатываемых территориях следует предусматривать:

- градостроительную планировку территории, обеспечивающую уменьшение вредного воздействия деформаций земной поверхности на здания и сооружения;
- конструктивные меры защиты зданий и сооружений;
- мероприятия, снижающие неравномерную осадку и устраняющие крены зданий и сооружений с применением различных методов их выравнивания;
- конструктивные мероприятия, снижающие влияние неравномерных осадок на усилия в конструкциях зданий и сооружений;
- технологические мероприятия, устраняющие крены зданий и сооружений с применением различных методов их выравнивания
- горные меры защиты, предусматривающие порядок горных работ, снижающий деформации земной поверхности;
- инженерную подготовку строительных площадок, снижающую неравномерность деформаций основания;
- мероприятия, исключающие возможность образования провалов в зонах старых горных выработок;
- ликвидацию (тампонаж, закладку и т.п.) пустот старых горных выработок, выявленных в процессе изыскательских работ;
- мероприятия, обеспечивающие нормальную эксплуатацию наружных и внутренних инженерных сетей, лифтов и другого инженерного и технологического оборудования в период проявления неравномерных деформаций основания.

Выполнение указанных мер защиты не исключает возможности появления в несущих и ограждающих конструкциях, допускаемых по условиям эксплуатации деформаций и трещин, устранимых при проведении ремонта.

При подработке эксплуатируемых зданий и сооружений следует предусматривать меры защиты согласно указаниям приложения, Б СП 21.13330.2012 «Здания и сооружения на подрабатываемых территориях и просадочных грунтах».

Проекты зданий и сооружений, разработанные для обычных условий строительства, не допускается применять для строительства на подрабатываемых территориях без проверки расчетом и переработки их, при необходимости, в соответствии с требованиями настоящих норм.

Типовые проекты зданий и сооружений, возводимых на подрабатываемых территориях, должны быть унифицированы в целях обеспечения возможности их применения на подрабатываемых территориях различных групп.

Здания и сооружения с новыми или усовершенствованными конструктивными решениями, методами выравнивания и способами подготовки оснований на подрабатываемых территориях допускается применять в массовом строительстве только после получения положительных результатов экспериментальной проверки в натурных условиях.

В отдельных случаях допускается строительство зданий и сооружений I и II уровней ответственности (ГОСТ 27751) по индивидуальным проектам с новыми конструктивными решениями, разработанными региональными территориальными проектными организациями и согласованными с головными институтами и проектными организациями, по рабочей документации которых возводились подземные конструкции.

При строительстве на подрабатываемых территориях проектами зданий и сооружений следует предусматривать выполнение работ, связанных с инструментальными наблюдениями за деформациями земной поверхности, а также зданиями и сооружениями, включая, при необходимости, и период их строительства.

Строительство зданий и сооружений, относящихся к категории особо опасных, технически сложных и уникальных объектов, на подрабатываемых территориях, как правило, не допускается.

Таблица 5. Виды разрешенного использования земельных участков и объектов капитального строительства зоны П1-2

Наименование вида разрешенного использования земельного участка	Виды объектов, размещение которых соответствует виду разрешенного использования	Код вида *
Основные виды разрешенного использования		
Хранение автотранспорта	Размещение отдельно стоящих и пристроенных гаражей, в том числе подземных, предназначенных для хранения автотранспорта, в том числе с разделением на машино-места, за исключением гаражей, размещение которых предусмотрено содержанием видов разрешенного использования с кодами 2.7.2, 4.9	2.7.1

Размещение гаражей для собственных нужд	Размещение для собственных нужд отдельно стоящих гаражей и (или) гаражей, блокированных общими стенами с другими гаражами в одном ряду, имеющих общие с ними крышу, фундамент и коммуникации	2.7.2
Коммунальное обслуживание	Размещение зданий и сооружений в целях обеспечения физических и юридических лиц коммунальными услугами. Содержание данного вида разрешенного использования включает в себя содержание видов разрешенного использования с кодами 3.1.1 - 3.1.2	3.1
Предоставление коммунальных услуг	Размещение зданий и сооружений, обеспечивающих поставку воды, тепла, электричества, газа, отвод канализационных стоков, очистку и уборку объектов недвижимости (котельных, водозаборов, очистных сооружений, насосных станций, водопроводов, линий электропередач, трансформаторных подстанций, газопроводов, линий связи, телефонных станций, канализаций, стоянок, гаражей и мастерских для обслуживания уборочной и аварийной техники, сооружений, необходимых для сбора и плавки снега)	3.1.1
Административные здания организаций, обеспечивающих предоставление коммунальных услуг	Размещение зданий, предназначенных для приема физических и юридических лиц в связи с предоставлением им коммунальных услуг	3.1.2
Служебные гаражи	Размещение постоянных или временных гаражей, стоянок для хранения служебного автотранспорта, используемого в целях осуществления видов деятельности, предусмотренных видами разрешенного использования с кодами 3.0, 4.0, а также для стоянки и хранения транспортных средств общего пользования, в том числе в депо	4.9
Объекты дорожного сервиса	Размещение зданий и сооружений дорожного сервиса. Содержание данного вида разрешенного использования включает в себя содержание видов разрешенного использования с кодами 4.9.1.1 - 4.9.1.4	4.9.1
Заправка транспортных средств	Размещение автозаправочных станций; размещение магазинов сопутствующей торговли, зданий для организации общественного питания в качестве объектов дорожного сервиса	4.9.1.1
Обеспечение дорожного отдыха	Размещение зданий для предоставления гостиничных услуг в качестве дорожного сервиса (мотелей), а также размещение магазинов сопутствующей торговли, зданий для организации общественного питания в качестве объектов дорожного сервиса	4.9.1.2
Автомобильные мойки	Размещение автомобильных моек, а также размещение магазинов сопутствующей торговли	4.9.1.3
Ремонт автомобилей	Размещение мастерских, предназначенных для ремонта и обслуживания автомобилей, и прочих объектов дорожного сервиса, а также размещение магазинов сопутствующей торговли	4.9.1.4
Стоянка транспортных средств	Размещение стоянок (парковок) легковых автомобилей и других мототранспортных средств, в том числе мотоциклов, мотороллеров, мотоколясок, мопедов, скутеров, за исключением встроенных, пристроенных и встроенно-пристроенных стоянок	4.9.2
Производственная деятельность	Размещение объектов капитального строительства в целях добычи полезных ископаемых, их переработки, изготовления вещей промышленным способом.	6.0
Недропользование	Осуществление геологических изысканий; добыча полезных ископаемых открытым (карьеры, отвалы) и закрытым (шахты, скважины) способами; размещение объектов капитального строительства, в том числе подземных, в целях добычи полезных ископаемых; размещение объектов капитального строительства, необходимых для подготовки сырья к транспортировке и	6.1**

	(или) промышленной переработке; размещение объектов капитального строительства, предназначенных для проживания в них сотрудников, осуществляющих обслуживание зданий и сооружений, необходимых для целей недропользования, если добыча полезных ископаемых происходит на межселенной территории	
Тяжелая промышленность	Размещение объектов капитального строительства горно-обогатительной и горно-перерабатывающей, металлургической, машиностроительной промышленности, а также изготовления и ремонта продукции судостроения, авиастроения, вагоностроения, машиностроения, станкостроения, а также другие подобные промышленные предприятия, для эксплуатации которых предусматривается установление охранных или санитарно-защитных зон, за исключением случаев, когда объект промышленности отнесен к иному виду разрешенного использования	6.2
Автомобилестроительная промышленность	Размещение объектов капитального строительства, предназначенных для производства транспортных средств и оборудования, производства автомобилей, производства автомобильных кузовов, производства прицепов, полуприцепов и контейнеров, предназначенных для перевозки одним или несколькими видами транспорта, производства частей и принадлежностей автомобилей и их двигателей	6.2.1
Легкая промышленность	Размещение объектов капитального строительства, предназначенных для производства продукции легкой промышленности (производство текстильных изделий, производство одежды, производство кожи и изделий из кожи и иной продукции легкой промышленности)	6.3
Электронная промышленность	Размещение объектов капитального строительства, предназначенных для производства продукции электронной промышленности	6.3.3
Пищевая промышленность	Размещение объектов пищевой промышленности, по переработке сельскохозяйственной продукции способом, приводящим к их переработке в иную продукцию (консервирование, копчение, хлебопечение), в том числе для производства напитков, алкогольных напитков и табачных изделий	6.4
Строительная промышленность	Размещение объектов капитального строительства, предназначенных для производства:строительных материалов (кирпичей, пиломатериалов, цемента, крепежных материалов), бытового и строительного газового и сантехнического оборудования, лифтов и подъемников, столярной продукции, сборных домов или их частей и тому подобной продукции	6.6
Энергетика	Размещение объектов гидроэнергетики, тепловых станций и других электростанций, размещение обслуживающих и вспомогательных для электростанций сооружений (золоотвалов, гидротехнических сооружений); размещение объектов электросетевого хозяйства, за исключением объектов энергетики, размещение которых предусмотрено содержанием вида разрешенного использования с кодом 3.1	6.7
Связь	Размещение объектов связи, радиовещания, телевидения, включая воздушные радиорелейные, надземные и подземные кабельные линии связи, линии радиофикации, антенные поля, усилительные пункты на кабельных линиях связи, инфраструктуру спутниковой связи и телерадиовещания, за исключением объектов связи, размещение которых предусмотрено содержанием видов разрешенного использования с кодами 3.1.1, 3.2.3	6.8

Склад	Размещение сооружений, имеющих назначение по временному хранению, распределению и перевалке грузов (за исключением хранения стратегических запасов), не являющихся частями производственных комплексов, на которых был создан груз: промышленные базы, склады, погрузочные терминалы и доки, нефтехранилища и нефтеналивные станции, газовые хранилища и обслуживающие их газоконденсатные и газоперекачивающие станции, элеваторы и продовольственные склады, за исключением железнодорожных перевалочных складов	6.9
Целлюлозно-бумажная промышленность	Размещение объектов капитального строительства, предназначенных для целлюлозно-бумажного производства, производства целлюлозы, древесной массы, бумаги, картона и изделий из них, издательской и полиграфической деятельности, тиражирования записанных носителей информации	6.11
Научно-производственная деятельность	Размещение технологических, промышленных, агропромышленных парков, бизнес-инкубаторов	6.12
Водные объекты	Ледники, снежники, ручьи, реки, озера, болота, территориальные моря и другие поверхностные водные объекты	11.0*
Гидротехнические сооружения	Размещение гидротехнических сооружений, необходимых для эксплуатации водохранилищ (плотин, водосбросов, водозаборных, водовыпускных и других гидротехнических сооружений, судопропускных сооружений, рыбозащитных и рыбопропускных сооружений, берегозащитных сооружений)	11.3*
Земельные участки (территории) общего пользования	Земельные участки общего пользования. Содержание данного вида разрешенного использования включает в себя содержание видов разрешенного использования с кодами 12.0.1-12.0.2	12.0**
Улично-дорожная сеть	Размещение объектов улично-дорожной сети: автомобильных дорог, трамвайных путей и пешеходных тротуаров в границах населенных пунктов, пешеходных переходов, бульваров, площадей, проездов, велодорожек и объектов велотранспортной и инженерной инфраструктуры; размещение придорожных стоянок (парковок) транспортных средств в границах городских улиц и дорог, за исключением предусмотренных видами разрешенного использования с кодами 2.7.1, 4.9, 7.2.3, а также некапитальных сооружений, предназначенных для охраны транспортных средств	12.0.1**
Благоустройство территории	Размещение декоративных, технических, планировочных, конструктивных устройств, элементов озеленения, различных видов оборудования и оформления, малых архитектурных форм, некапитальных нестационарных строений и сооружений, информационных щитов и указателей, применяемых как составные части благоустройства территории, общественных туалетов	12.0.2**
Условно разрешенные виды использования		
Ветеринарное обслуживание	Размещение объектов капитального строительства, предназначенных для оказания ветеринарных услуг, содержания или разведения животных, не являющихся сельскохозяйственными, под надзором человека. Содержание данного вида разрешенного использования включает в себя содержание видов разрешенного использования с кодами 3.10.1 - 3.10.2	3.10
Амбулаторное ветеринарное обслуживание	Размещение объектов капитального строительства, предназначенных для оказания ветеринарных услуг без содержания животных	3.10.1
Приюты для животных	Размещение объектов капитального строительства,	3.10.2

	предназначенных для оказания ветеринарных услуг в стационаре; размещение объектов капитального строительства, предназначенных для содержания, разведения животных, не являющихся сельскохозяйственными, под надзором человека, оказания услуг по содержанию и лечению бездомных животных; размещение объектов капитального строительства, предназначенных для организации гостиниц для животных	
Деловое управление	Размещение объектов капитального строительства с целью: размещения объектов управленческой деятельности, не связанной с государственным или муниципальным управлением и оказанием услуг, а также с целью обеспечения совершения сделок, не требующих передачи товара в момент их совершения между организациями, в том числе биржевая деятельность (за исключением банковской и страховой деятельности)	4.1
Бытовое обслуживание	Размещение объектов капитального строительства, предназначенных для оказания населению или организациям бытовых услуг (мастерские мелкого ремонта, ателье, бани, парикмахерские, прачечные, химчистки, похоронные бюро)	3.3
Магазины	Размещение объектов капитального строительства, предназначенных для продажи товаров, торговая площадь которых составляет до 5000 кв. м	4.4
Общественное питание	Размещение объектов капитального строительства в целях устройства мест общественного питания (рестораны, кафе, столовые, закусочные, бары)	4.6
Складские площадки	Временное хранение, распределение и перевалка грузов (за исключением хранения стратегических запасов) на открытом воздухе	6.9.1
Железнодорожный транспорт	Размещение объектов капитального строительства железнодорожного транспорта. Содержание данного вида разрешенного использования включает в себя содержание видов разрешенного использования с кодами 7.1.1 - 7.1.2	7.1
Железнодорожные пути	Размещение железнодорожных путей	7.1.1
Обслуживание железнодорожных перевозок	Размещение зданий и сооружений, в том числе железнодорожных вокзалов и станций, а также устройств и объектов, необходимых для эксплуатации, содержания, строительства, реконструкции, ремонта наземных и подземных зданий, сооружений, устройств и других объектов железнодорожного транспорта; размещение погрузочно-разгрузочных площадок, прирельсовых складов (за исключением складов горюче-смазочных материалов и автозаправочных станций любых типов, а также складов, предназначенных для хранения опасных веществ и материалов, не предназначенных непосредственно для обеспечения железнодорожных перевозок) и иных объектов при условии соблюдения требований безопасности движения, установленных федеральными законами	7.1.2
Вспомогательные виды разрешенного использования		

1. Предельные (минимальные и (или) максимальные) размеры земельных участков и предельные параметры разрешенного строительства, реконструкции объектов капитального строительства

1) Минимальные отступы от границ земельных участков в целях определения мест допустимого размещения зданий, строений, сооружений, за пределами которых запрещено

строительство зданий, строений, сооружений - 3 м при соблюдении Федерального закона от 22.07.2008 №123-ФЗ "Технический регламент о требованиях пожарной безопасности".

1.1) Для вида разрешенного использования с кодом 2.7.2 минимальные отступы от границ земельных участков в целях определения мест допустимого размещения зданий, строений, сооружений, за пределами которых запрещено строительство зданий, строений, сооружений - 0 м при соблюдении Федерального закона от 22.07.2008 №123-ФЗ "Технический регламент о требованиях пожарной безопасности".

2) Предельное количество этажей зданий, строений, сооружений - не выше 12 этажей.

3) Предельные (минимальные и (или) максимальные) размеры земельных участков, максимальный процент застройки в границах земельного участка, определяемый как отношение суммарной площади земельного участка, которая может быть застроена, ко всей площади земельного участка.

Таблица 6. Параметры

Код (числовое обозначение) вида разрешенного использования земельного участка	Минимальная площадь земельных участков, кв. м	Максимальная площадь земельных участков, кв. м	Максимальный процент застройки в границах земельного участка, %
3.1	Не ограничивается	Не ограничивается	100
3.1.1	Не ограничивается	Не ограничивается	100
3.1.2	Не ограничивается	Не ограничивается	100
4.9	30	Не ограничивается	80
4.9.1	80	Не ограничивается	80
4.9.1.1	80	Не ограничивается	80
4.9.1.2	80	Не ограничивается	80
4.9.1.3.	80	Не ограничивается	80
4.9.1.4	80	Не ограничивается	80
6.2	600	Не ограничивается	60
6.2.1	600	Не ограничивается	60
6.3	600	Не ограничивается	60
6.3.3	600	Не ограничивается	60
6.4	600	Не ограничивается	60
6.6	600	Не ограничивается	60
6.7	10	Не ограничивается	100
6.8	10	Не ограничивается	100
6.9	600	Не ограничивается	60
6.9.1	600	Не ограничивается	60
6.11	200	Не ограничивается	60
6.12	600	Не ограничивается	60
4.1	600	Не ограничивается	60
3.3	600	Не ограничивается	60
4.4	600	Не ограничивается	60
4.6	600	Не ограничивается	60
3.10	600	Не ограничивается	60
3.10.1	600	Не ограничивается	60
3.10.2	600	Не ограничивается	60
2.7.1	*80*	*Не ограничивается*	*80*
7.1	Не ограничивается	Не ограничивается	100
7.1.1	Не ограничивается	Не ограничивается	100
7.1.2	Не ограничивается	Не ограничивается	100
2.7.2	*9*	*80*	*100*
6.0	*600*	*Не ограничивается*	*60*

4.9.2	40	Не ограничивается	0

* градостроительные регламенты не устанавливаются в соответствии с ч.6 ст. 36 ГрК РФ

** градостроительные регламенты не распространяются в соответствии с ч.4 ст. 36 ГрК РФ

2. В связи с расположением Беловского городского округа в сейсмичном районе при проектировании зданий и сооружений на площадках сейсмичностью 7, 8 и 9 баллов учитывать СП 14.13330.2018. Свод правил. Строительство в сейсмических районах. Актуализированная редакция СНиП II-7-81*.

3. В случае если объект капитального строительства находится в границах территорий, предусматривающих требования к архитектурно-градостроительному облику объектов капитального строительства (приложение №5), то на такой объект распространяются требования к архитектурно-градостроительному облику объекта капитального строительства, указанные в статьях 71-72 Правил.

4. Ограничения использования земельных участков и объектов капитального строительства, находящихся в данной территориальной зоне и расположенных в границах зон с особыми условиями использования территории, устанавливаются в соответствии со статьями 56-70 настоящих Правил.

Примечания:

1. В случае если размер ранее сформированного земельного участка, занятого индивидуальным гаражом, не соответствует минимальному размеру, то для такого земельного участка его размер считается минимальным

2. В случае если размер формируемого земельного участка, занятого индивидуальным гаражом, не соответствует минимальному размеру, то для такого земельного участка его размер считается минимальным.

3. Ограничения использования земельных участков и объектов капитального строительства на подрабатываемых территориях.

Подрабатываемая территория - территория, на которой в результате проведения подземных горных работ могут возникнуть неравномерные оседания или смещения грунта в основании зданий или сооружений.

При проектировании зданий и сооружений для строительства на подрабатываемых территориях следует предусматривать:

- градостроительную планировку территории, обеспечивающую уменьшение вредного воздействия деформаций земной поверхности на здания и сооружения;
- конструктивные меры защиты зданий и сооружений;
- мероприятия, снижающие неравномерную осадку и устраняющие крены зданий и сооружений с применением различных методов их выравнивания;

- конструктивные мероприятия, снижающие влияние неравномерных осадок на усилия в конструкциях зданий и сооружений;
- технологические мероприятия, устраняющие крены зданий и сооружений с применением различных методов их выравнивания
- горные меры защиты, предусматривающие порядок горных работ, снижающий деформации земной поверхности;
- инженерную подготовку строительных площадок, снижающую неравномерность деформаций основания;
- мероприятия, исключающие возможность образования провалов в зонах старых горных выработок;
- ликвидацию (тампонаж, закладку и т.п.) пустот старых горных выработок, выявленных в процессе изыскательских работ;
- мероприятия, обеспечивающие нормальную эксплуатацию наружных и внутренних инженерных сетей, лифтов и другого инженерного и технологического оборудования в период проявления неравномерных деформаций основания.

Выполнение указанных мер защиты не исключает возможности появления в несущих и ограждающих конструкциях, допускаемых по условиям эксплуатации деформаций и трещин, устранимых при проведении ремонта.

При подработке эксплуатируемых зданий и сооружений следует предусматривать меры защиты согласно указаниям приложения, Б СП 21.13330.2012 «Здания и сооружения на подрабатываемых территориях и просадочных грунтах».

Проекты зданий и сооружений, разработанные для обычных условий строительства, не допускается применять для строительства на подрабатываемых территориях без проверки расчетом и переработки их, при необходимости, в соответствии с требованиями настоящих норм.

Типовые проекты зданий и сооружений, возводимых на подрабатываемых территориях, должны быть унифицированы в целях обеспечения возможности их применения на подрабатываемых территориях различных групп.

Здания и сооружения с новыми или усовершенствованными конструктивными решениями, методами выравнивания и способами подготовки оснований на подрабатываемых территориях допускается применять в массовом строительстве только после получения положительных результатов экспериментальной проверки в натурных условиях.

В отдельных случаях допускается строительство зданий и сооружений I и II уровней ответственности (ГОСТ 27751) по индивидуальным проектам с новыми конструктивными решениями, разработанными региональными территориальными проектными организациями и согласованными с головными институтами и проектными организациями, по рабочей документации которых возводились подземные конструкции.

При строительстве на подрабатываемых территориях проектами зданий и сооружений следует предусматривать выполнение работ, связанных с инструментальными наблюдениями за деформациями земной поверхности, а также зданиями и сооружениями, включая, при необходимости, и период их строительства.

Строительство зданий и сооружений, относящихся к категории особо опасных, технически сложных и уникальных объектов, на подрабатываемых территориях, как правило, не допускается.

Таблица 7. Виды разрешенного использования земельных участков и объектов капитального строительства зоны П2-2

Наименование вида разрешенного использования земельного участка	Виды объектов, размещение которых соответствует виду разрешенного использования	Код вида
Основные виды разрешенного использования		
Хранение автотранспорта	Размещение отдельно стоящих и пристроенных гаражей, в том числе подземных, предназначенных для хранения автотранспорта, в том числе с разделением на машино-места, за исключением гаражей, размещение которых предусмотрено содержанием видов разрешенного использования с кодами 2.7.2, 4.9	2.7.1
Размещение гаражей для собственных нужд	*Размещение для собственных нужд отдельно стоящих гаражей и (или) гаражей, блокированных общими стенами с другими гаражами в одном ряду, имеющих общие с ними крышу, фундамент и коммуникации*	*2.7.2*
Коммунальное обслуживание	Размещение зданий и сооружений в целях обеспечения физических и юридических лиц коммунальными услугами. Содержание данного вида разрешенного использования включает в себя содержание видов разрешенного использования с кодами 3.1.1 - 3.1.2	3.1
Предоставление коммунальных услуг	Размещение зданий и сооружений, обеспечивающих поставку воды, тепла, электричества, газа, отвод канализационных стоков, очистку и уборку объектов недвижимости (котельных, водозаборов, очистных сооружений, насосных станций, водопроводов, линий электропередач, трансформаторных подстанций, газопроводов, линий связи, телефонных станций, канализаций, стоянок, гаражей и мастерских для обслуживания уборочной и аварийной техники, сооружений, необходимых для сбора и плавки снега)	3.1.1
Административные здания организаций, обеспечивающих предоставление коммунальных услуг	Размещение зданий, предназначенных для приема физических и юридических лиц в связи с предоставлением им коммунальных услуг	3.1.2
Служебные гаражи	Размещение постоянных или временных гаражей, стоянок для хранения служебного автотранспорта, используемого в целях осуществления видов деятельности, предусмотренных видами разрешенного использования с кодами 3.0, 4.0, а также для стоянки и хранения транспортных средств общего пользования, в том числе в депо	4.9
Объекты дорожного сервиса	Размещение зданий и сооружений дорожного сервиса. Содержание данного вида разрешенного использования включает в себя содержание видов разрешенного использования с кодами 4.9.1.1 - 4.9.1.4	4.9.1
Заправка транспортных средств	Размещение автозаправочных станций; размещение магазинов сопутствующей торговли, зданий для организации общественного питания в качестве объектов дорожного сервиса	4.9.1.1
Обеспечение дорожного отдыха	Размещение зданий для предоставления гостиничных услуг	4.9.1.2

	в качестве дорожного сервиса (мотелей), а также размещение магазинов сопутствующей торговли, зданий для организации общественного питания в качестве объектов дорожного сервиса	
Автомобильные мойки	Размещение автомобильных моек, а также размещение магазинов сопутствующей торговли	4.9.1.3
Ремонт автомобилей	Размещение мастерских, предназначенных для ремонта и обслуживания автомобилей, и прочих объектов дорожного сервиса, а также размещение магазинов сопутствующей торговли	4.9.1.4
Стоянка транспортных средств	Размещение стоянок (парковок) легковых автомобилей и других мототранспортных средств, в том числе мотоциклов, мотороллеров, мотоколясок, мопедов, скутеров, за исключением встроенных, пристроенных и встроенно-пристроенных стоянок	4.9.2
Связь	Размещение объектов связи, радиовещания, телевидения, включая воздушные радиорелейные, надземные и подземные кабельные линии связи, линии радиофикации, антенные поля, усилительные пункты на кабельных линиях связи, инфраструктуру спутниковой связи и телерадиовещания, за исключением объектов связи, размещение которых предусмотрено содержанием видов разрешенного использования с кодами 3.1.1, 3.2.3	6.8
Склад	Размещение сооружений, имеющих назначение по временному хранению, распределению и перевалке грузов (за исключением хранения стратегических запасов), не являющихся частями производственных комплексов, на которых был создан груз: промышленные базы, склады, погрузочные терминалы и доки, нефтехранилища и нефтеналивные станции, газовые хранилища и обслуживающие их газоконденсатные и газоперекачивающие станции, элеваторы и продовольственные склады, за исключением железнодорожных перевалочных складов	6.9
Автомобильный транспорт	Размещение зданий и сооружений автомобильного транспорта. Содержание данного вида разрешенного использования включает в себя содержание видов разрешенного использования с кодами 7.2.1 - 7.2.3	7.2
Размещение автомобильных дорог	Размещение автомобильных дорог за пределами населенных пунктов и технически связанных с ними сооружений, придорожных стоянок (парковок) транспортных средств в границах городских улиц и дорог, за исключением предусмотренных видами разрешенного использования с кодами 2.7.1, 4.9, 7.2.3, а также некапитальных сооружений, предназначенных для охраны транспортных средств; размещение объектов, предназначенных для размещения постов органов внутренних дел, ответственных за безопасность дорожного движения	7.2.1
Обслуживание перевозок пассажиров	Размещение зданий и сооружений, предназначенных для обслуживания пассажиров, за исключением объектов капитального строительства, размещение которых предусмотрено содержанием вида разрешенного использования с кодом 7.6	7.2.2
Стоянки транспорта общего пользования	Размещение стоянок транспортных средств, осуществляющих перевозки людей по установленному маршруту	7.2.3
Трубопроводный транспорт	Размещение нефтепроводов, водопроводов, газопроводов и иных трубопроводов, а также иных зданий и сооружений, необходимых для эксплуатации названных трубопроводов	7.5
Водные объекты	Ледники, снежники, ручьи, реки, озера, болота, территориальные моря и другие поверхностные водные объекты	11.0*

Земельные участки (территории) общего пользования	Земельные участки общего пользования. Содержание данного вида разрешенного использования включает в себя содержание видов разрешенного использования с кодами 12.0.1 - 12.0.2	12.0**
Улично-дорожная сеть	Размещение объектов улично-дорожной сети: автомобильных дорог, трамвайных путей и пешеходных тротуаров в границах населенных пунктов, пешеходных переходов, бульваров, площадей, проездов, велодорожек и объектов велотранспортной и инженерной инфраструктуры; размещение придорожных стоянок (парковок) транспортных средств в границах городских улиц и дорог, за исключением предусмотренных видами разрешенного использования с кодами 2.7.1, 4.9, 7.2.3, а также некапитальных сооружений, предназначенных для охраны транспортных средств	12.0.1**
Благоустройство территории	Размещение декоративных, технических, планировочных, конструктивных устройств, элементов озеленения, различных видов оборудования и оформления, малых архитектурных форм, некапитальных нестационарных строений и сооружений, информационных щитов и указателей, применяемых как составные части благоустройства территории, общественных туалетов	12.0.2**
Условно разрешенные виды использования		
Бытовое обслуживание	Размещение объектов капитального строительства, предназначенных для оказания населению или организациям бытовых услуг (мастерские мелкого ремонта, ателье, бани, парикмахерские, прачечные, похоронные бюро)	3.3
Ветеринарное обслуживание	Размещение объектов капитального строительства, предназначенных для оказания ветеринарных услуг, содержания или разведения животных, не являющихся сельскохозяйственными, под надзором человека. Содержание данного вида разрешенного использования включает в себя содержание видов разрешенного использования с кодами 3.10.1 - 3.10.2	3.10
Амбулаторное ветеринарное обслуживание	Размещение объектов капитального строительства, предназначенных для оказания ветеринарных услуг без содержания животных	3.10.1
Приюты для животных	Размещение объектов капитального строительства, предназначенных для оказания ветеринарных услуг в стационаре; размещение объектов капитального строительства, предназначенных для содержания, разведения животных, не являющихся сельскохозяйственными, под надзором человека, оказания услуг по содержанию и лечению бездомных животных; размещение объектов капитального строительства, предназначенных для организации гостиниц для животных	3.10.2
Деловое управление	Размещение объектов капитального строительства с целью: размещения органов управления производством, торговлей, банковской, страховой деятельностью, а также иной управленческой деятельностью, не связанной с государственным или муниципальным управлением и оказанием услуг, а также с целью обеспечения совершения сделок, не требующих передачи товара в момент ее совершения между организациями, в том числе биржевая деятельность (за исключением банковской и страховой деятельности)	4.1
Магазины	Размещение объектов капитального строительства, предназначенных для продажи товаров, торговая площадь которых составляет до 5000 кв. м	4.4
Общественное питание	Размещение объектов капитального строительства в целях	4.6

	устройства мест общественного питания за плату (рестораны, кафе, столовые, закусочные, бары)	
Складские площадки	Временное хранение, распределение и перевалка грузов (за исключением хранения стратегических запасов) на открытом воздухе	6.9.1
Железнодорожный транспорт	Размещение объектов капитального строительства железнодорожного транспорта. Содержание данного вида разрешенного использования включает в себя содержание видов разрешенного использования с кодами 7.1.1 - 7.1.2	7.1
Железнодорожные пути	Размещение железнодорожных путей	7.1.1
Обслуживание железнодорожных перевозок	Размещение зданий и сооружений, в том числе железнодорожных вокзалов и станций, а также устройств и объектов, необходимых для эксплуатации, содержания, строительства, реконструкции, ремонта наземных и подземных зданий, сооружений, устройств и других объектов железнодорожного транспорта; размещение погрузочно-разгрузочных площадок, прирельсовых складов (за исключением складов горюче-смазочных материалов и автозаправочных станций любых типов, а также складов, предназначенных для хранения опасных веществ и материалов, не предназначенных непосредственно для обеспечения железнодорожных перевозок) и иных объектов при условии соблюдения требований безопасности движения, установленных федеральными законами	7.1.2
Вспомогательные виды разрешенного использования		

1. Предельные (минимальные и (или) максимальные) размеры земельных участков и предельные параметры разрешенного строительства, реконструкции объектов капитального строительства

1) Минимальные отступы от границ земельных участков в целях определения мест допустимого размещения зданий, строений, сооружений, за пределами которых запрещено строительство зданий, строений, сооружений - 3 м при соблюдении Федерального закона от 22.07.2008 N 123-ФЗ "Технический регламент о требованиях пожарной безопасности".

1.1) Для вида разрешенного использования с кодом 2.7.2 минимальные отступы от границ земельных участков в целях определения мест допустимого размещения зданий, строений, сооружений, за пределами которых запрещено строительство зданий, строений, сооружений-0 м при соблюдении Федерального закона от 22.07.2008 N 123-ФЗ "Технический регламент о требованиях пожарной безопасности".

2) Предельное количество этажей зданий, строений, сооружений - не выше 12 этажей.

3) Предельные (минимальные и (или) максимальные) размеры земельных участков, максимальный процент застройки в границах земельного участка, определяемый как отношение суммарной площади земельного участка, которая может быть застроена, ко всей площади земельного участка.

Таблица 8. Параметры

Код (числовое обозначение) вида разрешенного	Минимальная площадь земельных участков, кв. м	Максимальная площадь земельных участков, кв. м	Максимальный процент застройки в границах

использования земельного участка			земельного участка, %
2.7.1	80	Не ограничивается	80
2.7.2	*9*	*80*	*100*
3.1	Не ограничивается	Не ограничивается	100
3.1.1	Не ограничивается	Не ограничивается	100
3.1.2	Не ограничивается	Не ограничивается	100
4.9	30	Не ограничивается	80
4.9.1	80	Не ограничивается	80
4.9.1.1	80	Не ограничивается	80
4.9.1.2	80	Не ограничивается	80
4.9.1.3	80	Не ограничивается	80
4.9.1.4	80	Не ограничивается	80
6.8	18	Не ограничивается	100
6.9	600	Не ограничивается	60
6.9.1	600	Не ограничивается	60
7.2	10	Не ограничивается	100
7.2.1	10	Не ограничивается	100
7.2.2	10	Не ограничивается	100
7.2.3	10	Не ограничивается	100
7.5	Не ограничивается	Не ограничивается	Не ограничивается
3.3	600	Не ограничивается	60
3.10	600	Не ограничивается	60
3.10.1	600	Не ограничивается	60
3.10.2	600	Не ограничивается	60
4.1	600	Не ограничивается	60
4.4	600	Не ограничивается	60
4.6	600	Не ограничивается	60
7.1	Не ограничивается	Не ограничивается	100
7.1.1	Не ограничивается	Не ограничивается	100
7.1.2	Не ограничивается	Не ограничивается	100
4.9.2	40	Не ограничивается	Не ограничивается

* градостроительные регламенты не устанавливаются в соответствии с ч.6 ст. 36 ГрК РФ

** градостроительные регламенты не распространяются в соответствии с ч.4 ст. 36 ГрК РФ

2. В связи с расположением Беловского городского округа в сейсмичном районе при проектировании зданий и сооружений на площадках сейсмичностью 7, 8 и 9 баллов учитывать СП 14.13330.2018. Свод правил. Строительство в сейсмических районах. Актуализированная редакция СНиП II-7-81*.

3. В случае если объект капитального строительства находится в границах территорий, предусматривающих требования к архитектурно-градостроительному облику объектов капитального строительства (приложение №5), то на такой объект распространяются требования к архитектурно-градостроительному облику объекта капитального строительства, указанные в статьях 71-72 Правил.

4. Ограничения использования земельных участков и объектов капитального строительства, находящихся в данной территориальной зоне и расположенных в границах зон с особыми условиями использования территории, устанавливаются в соответствии со статьями 56-70 настоящих Правил.

Примечания:

1. В случае если размер ранее сформированного земельного участка, занятого индивидуальным гаражом, не соответствует минимальному размеру, то для такого земельного участка его размер считается минимальным.

2. Ограничения использования земельных участков и объектов капитального строительства на подрабатываемых территориях.

Подрабатываемая территория - территория, на которой в результате проведения подземных горных работ могут возникнуть неравномерные оседания или смещения грунта в основании зданий или сооружений.

При проектировании зданий и сооружений для строительства на подрабатываемых территориях следует предусматривать:

- градостроительную планировку территории, обеспечивающую уменьшение вредного воздействия деформаций земной поверхности на здания и сооружения;
- конструктивные меры защиты зданий и сооружений;
- мероприятия, снижающие неравномерную осадку и устраняющие крены зданий и сооружений с применением различных методов их выравнивания;
- конструктивные мероприятия, снижающие влияние неравномерных осадок на усилия в конструкциях зданий и сооружений;
- технологические мероприятия, устраняющие крены зданий и сооружений с применением различных методов их выравнивания
- горные меры защиты, предусматривающие порядок горных работ, снижающий деформации земной поверхности;
- инженерную подготовку строительных площадок, снижающую неравномерность деформаций основания;
- мероприятия, исключающие возможность образования провалов в зонах старых горных выработок;
- ликвидацию (тампонаж, закладку и т.п.) пустот старых горных выработок, выявленных в процессе изыскательских работ;
- мероприятия, обеспечивающие нормальную эксплуатацию наружных и внутренних инженерных сетей, лифтов и другого инженерного и технологического оборудования в период проявления неравномерных деформаций основания.

Выполнение указанных мер защиты не исключает возможности появления в несущих и ограждающих конструкциях, допускаемых по условиям эксплуатации деформаций и трещин, устранимых при проведении ремонта.

При подработке эксплуатируемых зданий и сооружений следует предусматривать меры защиты согласно указаниям приложения, Б СП 21.13330.2012 «Здания и сооружения на подрабатываемых территориях и просадочных грунтах».

Проекты зданий и сооружений, разработанные для обычных условий строительства, не допускается применять для строительства на подрабатываемых территориях без проверки расчетом и переработки их, при необходимости, в соответствии с требованиями настоящих норм.

Типовые проекты зданий и сооружений, возводимых на подрабатываемых территориях, должны быть унифицированы в целях обеспечения возможности их применения на подрабатываемых территориях различных групп.

Здания и сооружения с новыми или усовершенствованными конструктивными решениями, методами выравнивания и способами подготовки оснований на подрабатываемых территориях допускается применять в массовом строительстве только после получения положительных результатов экспериментальной проверки в натурных условиях.

В отдельных случаях допускается строительство зданий и сооружений I и II уровней ответственности (ГОСТ 27751) по индивидуальным проектам с новыми конструктивными решениями, разработанными региональными территориальными проектными организациями и согласованными с головными институтами и проектными организациями, по рабочей документации которых возводились подземные конструкции.

При строительстве на подрабатываемых территориях проектами зданий и сооружений следует предусматривать выполнение работ, связанных с инструментальными наблюдениями за деформациями земной поверхности, а также зданиями и сооружениями, включая, при необходимости, и период их строительства.

Строительство зданий и сооружений, относящихся к категории особо опасных, технически сложных и уникальных объектов, на подрабатываемых территориях, как правило, не допускается.

Таблица 9. Виды разрешенного использования земельных участков и объектов капитального строительства зоны Т-2

Наименование вида разрешенного использования земельного участка	Виды объектов, размещение которых соответствует виду разрешенного использования	Код вида *
Основные виды разрешенного использования		
Хранение автотранспорта	Размещение отдельно стоящих и пристроенных гаражей, в том числе подземных, предназначенных для хранения автотранспорта, в том числе с разделением на машино-места, за исключением гаражей, размещение которых предусмотрено содержанием видов разрешенного использования с кодами 2.7.2, 4.9	2.7.1
Размещение гаражей для собственных нужд	Размещение для собственных нужд отдельно стоящих гаражей и (или) гаражей, блокированных общими стенами с другими гаражами в одном ряду, имеющих общие с ними крышу, фундамент и коммуникации	2.7.2
Коммунальное обслуживание	Размещение зданий и сооружений в целях обеспечения	3.1

	физических и юридических лиц коммунальными услугами. Содержание данного вида разрешенного использования включает в себя содержание видов разрешенного использования с кодами 3.1.1 - 3.1.2	
Предоставление коммунальных услуг	Размещение зданий и сооружений, обеспечивающих поставку воды, тепла, электричества, газа, отвод канализационных стоков, очистку и уборку объектов недвижимости (котельных, водозаборов, очистных сооружений, насосных станций, водопроводов, линий электропередач, трансформаторных подстанций, газопроводов, линий связи, телефонных станций, канализаций, стоянок, гаражей и мастерских для обслуживания уборочной и аварийной техники, сооружений, необходимых для сбора и плавки снега)	3.1.1
Административные здания организаций, обеспечивающих предоставление коммунальных услуг	Размещение зданий, предназначенных для приема физических и юридических лиц в связи с предоставлением им коммунальных услуг	3.1.2
Служебные гаражи	Размещение постоянных или временных гаражей, стоянок для хранения служебного автотранспорта, используемого в целях осуществления видов деятельности, предусмотренных видами разрешенного использования с кодами 3.0, 4.0, а также для стоянки и хранения транспортных средств общего пользования, в том числе в депо	4.9
Объекты дорожного сервиса	Размещение зданий и сооружений дорожного сервиса. Содержание данного вида разрешенного использования включает в себя содержание видов разрешенного использования с кодами 4.9.1.1 - 4.9.1.4	4.9.1
Заправка транспортных средств	Размещение автозаправочных станций; размещение магазинов сопутствующей торговли, зданий для организации общественного питания в качестве объектов дорожного сервиса	4.9.1.1
Обеспечение дорожного отдыха	Размещение зданий для предоставления гостиничных услуг в качестве дорожного сервиса (мотелей), а также размещение магазинов сопутствующей торговли, зданий для организации общественного питания в качестве объектов дорожного сервиса	4.9.1.2
Автомобильные мойки	Размещение автомобильных моек, а также размещение магазинов сопутствующей торговли	4.9.1.3
Ремонт автомобилей	Размещение мастерских, предназначенных для ремонта и обслуживания автомобилей, и прочих объектов дорожного сервиса, а также размещение магазинов сопутствующей торговли	4.9.1.4
Стоянка транспортных средств	Размещение стоянок (парковок) легковых автомобилей и других мототранспортных средств, в том числе мотоциклов, мотороллеров, мотоколясок, мопедов, скутеров, за исключением встроенных, пристроенных и встроенно-пристроенных стоянок	4.9.2
Железнодорожный транспорт	Размещение объектов капитального строительства железнодорожного транспорта. Содержание данного вида разрешенного использования включает в себя содержание видов разрешенного использования с кодами 7.1.1 - 7.1.2	7.1
Железнодорожные пути	Размещение железнодорожных путей	7.1.1
Обслуживание железнодорожных перевозок	Размещение зданий и сооружений, в том числе железнодорожных вокзалов и станций, а также устройств и объектов, необходимых для эксплуатации, содержания, строительства, реконструкции, ремонта наземных и подземных зданий, сооружений, устройств и других объектов железнодорожного транспорта; размещение погрузочно-разгрузочных площадок, прирельсовых складов (за исключением складов горюче-смазочных материалов и автозаправочных станций любых типов, а также складов, предназначенных для хранения	7.1.2

	опасных веществ и материалов, не предназначенных непосредственно для обеспечения железнодорожных перевозок) и иных объектов при условии соблюдения требований безопасности движения, установленных федеральными законами	
Автомобильный транспорт	Размещение зданий и сооружений автомобильного транспорта. Содержание данного вида разрешенного использования включает в себя содержание видов разрешенного использования с кодами 7.2.1 - 7.2.3	7.2
Размещение автомобильных дорог	Размещение автомобильных дорог за пределами населенных пунктов и технически связанных с ними сооружений, придорожных стоянок (парковок) транспортных средств в границах городских улиц и дорог, за исключением предусмотренных видами разрешенного использования с кодами 2.7.1, 4.9, 7.2.3, а также некапитальных сооружений, предназначенных для охраны транспортных средств; размещение объектов, предназначенных для размещения постов органов внутренних дел, ответственных за безопасность дорожного движения	7.2.1
Обслуживание перевозок пассажиров	Размещение зданий и сооружений, предназначенных для обслуживания пассажиров, за исключением объектов капитального строительства, размещение которых предусмотрено содержанием вида разрешенного использования с кодом 7.6	7.2.2
Стоянки транспорта общего пользования	Размещение стоянок транспортных средств, осуществляющих перевозки людей по установленному маршруту	7.2.3
Воздушный транспорт	Размещение аэродромов, вертолетных площадок (вертодромов), обустройство мест для приводнения и причаливания гидросамолетов, размещение радиотехнического обеспечения полетов и прочих объектов, необходимых для взлета и приземления (приводнения) воздушных судов, размещение аэропортов (аэровокзалов) и иных объектов, необходимых для посадки и высадки пассажиров и их сопутствующего обслуживания и обеспечения их безопасности, а также размещение объектов, необходимых для погрузки, разгрузки и хранения грузов, перемещаемых воздушным путем; размещение объектов, предназначенных для технического обслуживания и ремонта воздушных судов	7.4
Трубопроводный транспорт	Размещение нефтепроводов, водопроводов, газопроводов и иных трубопроводов, а также иных зданий и сооружений, необходимых для эксплуатации названных трубопроводов	7.5
Водные объекты	Ледники, снежники, ручьи, реки, озера, болота, территориальные моря и другие поверхностные водные объекты	11.0*
Условно разрешенные виды использования		
Склад	Размещение сооружений, имеющих назначение по временному хранению, распределению и перевалке грузов (за исключением хранения стратегических запасов), не являющихся частями производственных комплексов, на которых был создан груз: промышленные базы, склады, погрузочные терминалы и доки, нефтехранилища и нефтеналивные станции, газовые хранилища и обслуживающие их газоконденсатные и газоперекачивающие станции, элеваторы и продовольственные склады, за исключением железнодорожных перевалочных складов	6.9
Складские площадки	Временное хранение, распределение и перевалка грузов (за исключением хранения стратегических запасов) на открытом воздухе	6.9.1
Вспомогательные виды разрешенного использования		

1. Предельные (минимальные и (или) максимальные) размеры земельных участков и предельные параметры разрешенного строительства, реконструкции объектов капитального строительства

1) Минимальные отступы от границ земельных участков в целях определения мест допустимого размещения зданий, строений, сооружений, за пределами которых запрещено строительство зданий, строений, сооружений - 3 м при соблюдении Федерального закона от 22.07.2008 №123-ФЗ "Технический регламент о требованиях пожарной безопасности".

1.1) Для вида разрешенного использования с кодом 2.7.2 минимальные отступы от границ земельных участков в целях определения мест допустимого размещения зданий, строений, сооружений, за пределами которых запрещено строительство зданий, строений, сооружений-0 м при соблюдении Федерального закона от 22.07.2008 №123-ФЗ "Технический регламент о требованиях пожарной безопасности".

2) Предельное количество этажей зданий, строений, сооружений - не выше 3 этажей.

3) Предельные (минимальные и (или) максимальные) размеры земельных участков, максимальный процент застройки в границах земельного участка, определяемый как отношение суммарной площади земельного участка, которая может быть застроена, ко всей площади земельного участка.

Таблица 10. Параметры

Код (числовое обозначение) вида разрешенного использования земельного участка	Минимальная площадь земельных участков, кв. м	Максимальная площадь земельных участков, кв. м	Максимальный процент застройки в границах земельного участка, %
2.7.1	80	Не ограничивается	80
2.7.2	*9*	*80*	*100*
3.1	Не ограничивается	Не ограничивается	100
3.1.1	Не ограничивается	Не ограничивается	100
3.1.2	Не ограничивается	Не ограничивается	100
4.9	30	Не ограничивается	80
4.9.1	80	Не ограничивается	80
4.9.1.1	80	Не ограничивается	80
4.9.1.2	80	Не ограничивается	80
4.9.1.3	80	Не ограничивается	80
4.9.1.4	80	Не ограничивается	80
7.1	Не ограничивается	Не ограничивается	100
7.1.1	Не ограничивается	Не ограничивается	100
7.1.2	Не ограничивается	Не ограничивается	100
7.2	Не ограничивается	Не ограничивается	100
7.2.1	Не ограничивается	Не ограничивается	100
7.2.2	Не ограничивается	Не ограничивается	100
7.2.3	Не ограничивается	Не ограничивается	100
7.4	Не ограничивается	Не ограничивается	100
7.5	Не ограничивается	Не ограничивается	100
6.9	600	Не ограничивается	60
6.9.1	600	Не ограничивается	60
4.9.2	40	не ограничивается	0

* градостроительные регламенты не устанавливаются в соответствии с ч.6 ст. 36 ГрК РФ

2. В связи с расположением Беловского городского округа в сейсмичном районе при проектировании зданий и сооружений на площадках сейсмичностью 7, 8 и 9 баллов учитывать СП 14.13330.2018. Свод правил. Строительство в сейсмических районах. Актуализированная редакция СНиП II-7-81*.

3. В случае если объект капитального строительства находится в границах территорий, предусматривающих требования к архитектурно-градостроительному облику объектов капитального строительства (приложение №5), то на такой объект распространяются требования к архитектурно-градостроительному облику объекта капитального строительства, указанные в статьях 71-72 Правил.

4. Ограничения использования земельных участков и объектов капитального строительства, находящихся в данной территориальной зоне и расположенных в границах зон с особыми условиями использования территории, устанавливаются в соответствии со статьями 56-70 настоящих Правил.

Примечания:

1. При проходе коммуникаций через земельные участки, не находящиеся в государственной или муниципальной собственности, для использования этих участков в целях эксплуатации и ремонта коммуникаций необходимо установление публичных сервитутов (Земельный Кодекс (ст.23); Градостроительный Кодекс (ст.43).

2. Использование земель, входящих в охранную зону, в иных целях - по согласованию с собственниками сетей.

3. Ограничения использования земельных участков и объектов капитального строительства на подрабатываемых территориях.

Подрабатываемая территория - территория, на которой в результате проведения подземных горных работ могут возникнуть неравномерные оседания или смещения грунта в основании зданий или сооружений.

При проектировании зданий и сооружений для строительства на подрабатываемых территориях следует предусматривать:

- градостроительную планировку территории, обеспечивающую уменьшение вредного воздействия деформаций земной поверхности на здания и сооружения;
- конструктивные меры защиты зданий и сооружений;
- мероприятия, снижающие неравномерную осадку и устраняющие крены зданий и сооружений с применением различных методов их выравнивания;
- конструктивные мероприятия, снижающие влияние неравномерных осадок на усилия в конструкциях зданий и сооружений;

- технологические мероприятия, устраняющие крены зданий и сооружений с применением различных методов их выравнивания
- горные меры защиты, предусматривающие порядок горных работ, снижающий деформации земной поверхности;
- инженерную подготовку строительных площадок, снижающую неравномерность деформаций основания;
- мероприятия, исключающие возможность образования провалов в зонах старых горных выработок;
- ликвидацию (тампонаж, закладку и т.п.) пустот старых горных выработок, выявленных в процессе изыскательских работ;
- мероприятия, обеспечивающие нормальную эксплуатацию наружных и внутренних инженерных сетей, лифтов и другого инженерного и технологического оборудования в период проявления неравномерных деформаций основания.

Выполнение указанных мер защиты не исключает возможности появления в несущих и ограждающих конструкциях, допускаемых по условиям эксплуатации деформаций и трещин, устранимых при проведении ремонта.

При подработке эксплуатируемых зданий и сооружений следует предусматривать меры защиты согласно указаниям приложения, Б СП 21.13330.2012 «Здания и сооружения на подрабатываемых территориях и просадочных грунтах».

Проекты зданий и сооружений, разработанные для обычных условий строительства, не допускается применять для строительства на подрабатываемых территориях без проверки расчетом и переработки их, при необходимости, в соответствии с требованиями настоящих норм.

Типовые проекты зданий и сооружений, возводимых на подрабатываемых территориях, должны быть унифицированы в целях обеспечения возможности их применения на подрабатываемых территориях различных групп.

Здания и сооружения с новыми или усовершенствованными конструктивными решениями, методами выравнивания и способами подготовки оснований на подрабатываемых территориях допускается применять в массовом строительстве только после получения положительных результатов экспериментальной проверки в натурных условиях.

В отдельных случаях допускается строительство зданий и сооружений I и II уровней ответственности (ГОСТ 27751) по индивидуальным проектам с новыми конструктивными решениями, разработанными региональными территориальными проектными

организациями и согласованными с головными институтами и проектными организациями, по рабочей документации которых возводились подземные конструкции.

При строительстве на подрабатываемых территориях проектами зданий и сооружений следует предусматривать выполнение работ, связанных с инструментальными наблюдениями за деформациями земной поверхности, а также зданиями и сооружениями, включая, при необходимости, и период их строительства.

Строительство зданий и сооружений, относящихся к категории особо опасных, технически сложных и уникальных объектов, на подрабатываемых территориях, как правило, не допускается.

Таблица 11. Виды разрешенного использования земельных участков и объектов капитального строительства зоны СХ2-2

Наименование вида разрешенного использования земельного участка	Виды объектов, размещение которых соответствует виду разрешенного использования	Код вида *
Основные виды разрешенного использования		
Выращивание зерновых и иных сельскохозяйственных культур	Осуществление хозяйственной деятельности на сельскохозяйственных угодьях, связанной с производством зерновых, бобовых, кормовых, технических, масличных, эфиромасличных и иных сельскохозяйственных культур	1.2*
Овощеводство	Осуществление хозяйственной деятельности на сельскохозяйственных угодьях, связанной с производством картофеля, листовых, плодовых, луковичных и бахчевых сельскохозяйственных культур, в том числе с использованием теплиц	1.3*
Выращивание тонизирующих, лекарственных, цветочных культур	Осуществление хозяйственной деятельности, в том числе на сельскохозяйственных угодьях, связанной с производством чая, лекарственных и цветочных культур	1.4*
Садоводство	Осуществление хозяйственной деятельности, в том числе на сельскохозяйственных угодьях, связанной с выращиванием многолетних плодовых и ягодных культур, винограда и иных многолетних культур	1.5*
Скотоводство	Осуществление хозяйственной деятельности, в том числе на сельскохозяйственных угодьях, связанной с разведением сельскохозяйственных животных (крупного рогатого скота, овец, коз, лошадей, верблюдов, оленей); сенокошение, выпас сельскохозяйственных животных, производство кормов, размещение зданий, сооружений, используемых для содержания и разведения сельскохозяйственных животных; разведение племенных животных, производство и использование племенной продукции (материала)	1.8
Звероводство	Осуществление хозяйственной деятельности, связанной с разведением в неволе ценных пушных зверей; размещение зданий, сооружений, используемых для содержания и разведения животных, производства, хранения и первичной переработки продукции; разведение племенных животных, производство и использование племенной продукции (материала)	1.9
Птицеводство	Осуществление хозяйственной деятельности, связанной с разведением домашних пород птиц, в том числе водоплавающих; размещение зданий, сооружений, используемых для содержания и разведения животных, производства,	1.10

	хранения и первичной переработки продукции птицеводства; разведение племенных животных, производство и использование племенной продукции (материала)	
Свиноводство	Осуществление хозяйственной деятельности, связанной с разведением свиней; размещение зданий, сооружений, используемых для содержания и разведения животных, производства, хранения и первичной переработки продукции; разведение племенных животных, производство и использование племенной продукции (материала)	1.11
Пчеловодство	Осуществление хозяйственной деятельности, в том числе на сельскохозяйственных угодьях, по разведению, содержанию и использованию пчел и иных полезных насекомых; размещение ульев, иных объектов и оборудования, необходимого для пчеловодства и разведениях иных полезных насекомых; размещение сооружений, используемых для хранения и первичной переработки продукции пчеловодства	1.12
Рыбоводство	Осуществление хозяйственной деятельности, связанной с разведением и (или) содержанием, выращиванием объектов рыбоводства (аквакультуры); размещение зданий, сооружений, оборудования, необходимых для осуществления рыбоводства (аквакультуры)	1.13
Хранение и переработка сельскохозяйственной продукции	Размещение зданий, сооружений, используемых для производства, хранения, первичной и глубокой переработки сельскохозяйственной продукции	1.15
Ведение личного подсобного хозяйства на полевых участках	Производство сельскохозяйственной продукции без права возведения объектов капитального строительства	1.16
Питомники	Выращивание и реализация подроста деревьев и кустарников, используемых в сельском хозяйстве, а также иных сельскохозяйственных культур для получения рассады и семян; размещение сооружений, необходимых для указанных видов сельскохозяйственного производства	1.17
Обеспечение сельскохозяйственного производства	Размещение машинно-транспортных и ремонтных станций, ангаров и гаражей для сельскохозяйственной техники, амбаров, водонапорных башен, трансформаторных станций и иного технического оборудования, используемого для ведения сельского хозяйства	1.18
Сенокошение	Кошение трав, сбор и заготовка сена	1.19*
Коммунальное обслуживание	Размещение зданий и сооружений в целях обеспечения физических и юридических лиц коммунальными услугами. Содержание данного вида разрешенного использования включает в себя содержание видов разрешенного использования с кодами 3.1.1 - 3.1.2	3.1
Предоставление коммунальных услуг	Размещение зданий и сооружений, обеспечивающих поставку воды, тепла, электричества, газа, отвод канализационных стоков, очистку и уборку объектов недвижимости (котельных, водозаборов, очистных сооружений, насосных станций, водопроводов, линий электропередач, трансформаторных подстанций, газопроводов, линий связи, телефонных станций, канализаций, стоянок, гаражей и мастерских для обслуживания уборочной и аварийной техники, сооружений, необходимых для сбора и плавки снега)	3.1.1
Административные здания организаций, обеспечивающих предоставление коммунальных услуг	Размещение зданий, предназначенных для приема физических и юридических лиц в связи с предоставлением им коммунальных услуг	3.1.2
Водные объекты	Ледники, снежники, ручьи, реки, озера, болота, территориальные моря и другие поверхностные водные	11.0*

	объекты	
Земельные участки общего назначения	Земельные участки, являющиеся имуществом общего пользования и предназначенные для общего использования правообладателями земельных участков, расположенных в границах территории ведения гражданами садоводства или огородничества для собственных нужд, и (или) для размещения объектов капитального строительства, относящихся к имуществу общего пользования	13.0
Ведение огородничества	Осуществление отдыха и (или) выращивания гражданами для собственных нужд сельскохозяйственных культур; размещение хозяйственных построек, не являющихся объектами недвижимости, предназначенных для хранения инвентаря и урожая сельскохозяйственных культур	13.1
Ведение садоводства	Осуществление отдыха и (или) выращивания гражданами для собственных нужд сельскохозяйственных культур; размещение для собственных нужд садового дома, жилого дома, указанного в описании вида разрешенного использования с кодом 2.1, хозяйственных построек и гаражей для собственных нужд	13.2
Условно разрешенные виды использования		
Для ведения личного подсобного хозяйства (приусадебный земельный участок)	Размещение жилого дома, указанного в описании вида разрешенного использования с кодом 2.1; производство сельскохозяйственной продукции; размещение гаража и иных вспомогательных сооружений; содержание сельскохозяйственных животных	2.2
Вспомогательные виды разрешенного использования		

1. Предельные (минимальные и (или) максимальные) размеры земельных участков и предельные параметры разрешенного строительства, реконструкции объектов капитального строительства

1) Минимальные отступы от границ земельных участков в целях определения мест допустимого размещения зданий, строений, сооружений, за пределами которых запрещено строительство зданий, строений, сооружений (при условии соблюдения противопожарных норм) составляют:

а) от садовых жилых домов до красных линий улиц - не менее 5 м, от красной линии проездов - не менее 3 м.

б) до границы соседнего участка по санитарно-бытовым условиям:

- от стен дачного, жилого дома – 3 м.

- от построек для скота и птицы – 4 м;

- от бани, гаража и др. хозяйственных построек – 1 м;

- от стволов высокорослых деревьев – 4 м;

- от стволов среднерослых деревьев – 2 м;

- от кустарника – 1 м;

в) для нежилых зданий, строений и сооружений - 3 м при соблюдении Федерального закона от 22.07.2008 N 123-ФЗ "Технический регламент о требованиях пожарной безопасности";

2) Предельное количество этажей зданий, строений, сооружений - не выше 2 этажей.

3) Предельные (минимальные и (или) максимальные) размеры земельных участков, максимальный процент застройки в границах земельного участка, определяемый как отношение суммарной площади земельного участка, которая может быть застроена, ко всей площади земельного участка.

Таблица 12. Параметры

Код (числовое обозначение) вида разрешенного использования земельного участка	Минимальная площадь земельных участков, кв. м	Максимальная площадь земельных участков, кв. м	Максимальный процент застройки в границах земельного участка, %
1.8	600	Не ограничивается	Не ограничивается
1.9	600	Не ограничивается	Не ограничивается
1.10	600	Не ограничивается	Не ограничивается
1.11	600	Не ограничивается	Не ограничивается
1.12	600	Не ограничивается	Не ограничивается
1.13	200	Не ограничивается	Не ограничивается
1.15	600	Не ограничивается	80
1.16	200	1500	Не ограничивается
1.17	5000	Не ограничивается	Не ограничивается
1.18	Не ограничивается	Не ограничивается	100
3.1	Не ограничивается	Не ограничивается	100
3.1.1	Не ограничивается	Не ограничивается	100
3.1.2	Не ограничивается	Не ограничивается	100
7.2	100	Не ограничивается	100
13.0	Не ограничивается	Не ограничивается	Не ограничивается
13.1	200	2000	Не ограничивается
13.2	200	1500	30
2.2	200	2000	80

* градостроительные регламенты не устанавливаются в соответствии с ч.6 ст. 36 ГрК РФ

2. В связи с расположением Беловского городского округа в сейсмичном районе при проектировании зданий и сооружений на площадках сейсмичностью 7, 8 и 9 баллов учитывать СП 14.13330.2018. Свод правил. Строительство в сейсмических районах. Актуализированная редакция СНиП II-7-81*.

3. В случае если объект капитального строительства находится в границах территорий, предусматривающих требования к архитектурно-градостроительному облику объектов капитального строительства (приложение №5), то на такой объект распространяются требования к архитектурно-градостроительному облику объекта капитального строительства, указанные в статьях 71-72 Правил.

4. Ограничения использования земельных участков и объектов капитального строительства, находящихся в данной территориальной зоне и расположенных в границах зон с особыми условиями использования территории, устанавливаются в соответствии со статьями 56-70 настоящих Правил.

Примечания:

1. В случае если размер ранее сформированного земельного участка не соответствует минимальному размеру, то для такого земельного участка его размер считается минимальным.

2. Ограничения использования земельных участков и объектов капитального строительства на подрабатываемых территориях.

Подрабатываемая территория - территория, на которой в результате проведения подземных горных работ могут возникнуть неравномерные оседания или смещения грунта в основании зданий или сооружений.

При проектировании зданий и сооружений для строительства на подрабатываемых территориях следует предусматривать:

- градостроительную планировку территории, обеспечивающую уменьшение вредного воздействия деформаций земной поверхности на здания и сооружения;
- конструктивные меры защиты зданий и сооружений;
- мероприятия, снижающие неравномерную осадку и устраняющие крены зданий и сооружений с применением различных методов их выравнивания;
- конструктивные мероприятия, снижающие влияние неравномерных осадок на усилия в конструкциях зданий и сооружений;
- технологические мероприятия, устраняющие крены зданий и сооружений с применением различных методов их выравнивания
- горные меры защиты, предусматривающие порядок горных работ, снижающий деформации земной поверхности;
- инженерную подготовку строительных площадок, снижающую неравномерность деформаций основания;
- мероприятия, исключающие возможность образования провалов в зонах старых горных выработок;
- ликвидацию (тампонаж, закладку и т.п.) пустот старых горных выработок, выявленных в процессе изыскательских работ;
- мероприятия, обеспечивающие нормальную эксплуатацию наружных и внутренних инженерных сетей, лифтов и другого инженерного и технологического оборудования в период проявления неравномерных деформаций основания.

Выполнение указанных мер защиты не исключает возможности появления в несущих и ограждающих конструкциях, допускаемых по условиям эксплуатации деформаций и трещин, устранимых при проведении ремонта.

При подработке эксплуатируемых зданий и сооружений следует предусматривать меры защиты согласно указаниям приложения, Б СП 21.13330.2012 «Здания и сооружения на подрабатываемых территориях и просадочных грунтах».

Проекты зданий и сооружений, разработанные для обычных условий строительства, не допускается применять для строительства на подрабатываемых территориях без проверки расчетом и переработки их, при необходимости, в соответствии с требованиями настоящих норм.

Типовые проекты зданий и сооружений, возводимых на подрабатываемых территориях, должны быть унифицированы в целях обеспечения возможности их применения на подрабатываемых территориях различных групп.

Здания и сооружения с новыми или усовершенствованными конструктивными решениями, методами выравнивания и способами подготовки оснований на подрабатываемых территориях допускается применять в массовом строительстве только после получения положительных результатов экспериментальной проверки в натурных условиях.

В отдельных случаях допускается строительство зданий и сооружений I и II уровней ответственности (ГОСТ 27751) по индивидуальным проектам с новыми конструктивными решениями, разработанными региональными территориальными проектными организациями и согласованными с головными институтами и проектными организациями, по рабочей документации которых возводились подземные конструкции.

При строительстве на подрабатываемых территориях проектами зданий и сооружений следует предусматривать выполнение работ, связанных с инструментальными наблюдениями за деформациями земной поверхности, а также зданиями и сооружениями, включая, при необходимости, и период их строительства.

Строительство зданий и сооружений, относящихся к категории особо опасных, технически сложных и уникальных объектов, на подрабатываемых территориях, как правило, не допускается.

Таблица 13. Виды разрешенного использования земельных участков и объектов капитального строительства зоны СП1-2

Наименование вида разрешенного использования земельного участка	Виды объектов, размещение которых соответствует виду разрешенного использования	Код вида*
Основные виды разрешенного использования		
Коммунальное обслуживание	Размещение зданий и сооружений в целях обеспечения физических и юридических лиц коммунальными услугами. Содержание данного вида разрешенного использования включает в себя содержание видов разрешенного использования с кодами 3.1.1 - 3.1.2	3.1
Предоставление коммунальных услуг	Размещение зданий и сооружений, обеспечивающих поставку воды, тепла, электричества, газа, отвод канализационных стоков, очистку и уборку объектов недвижимости (котельных, водозаборов, очистных сооружений, насосных станций, водопроводов, линий электропередач, трансформаторных подстанций, газопроводов, линий связи, телефонных станций, канализаций, стоянок, гаражей и мастерских для обслуживания уборочной и аварийной техники, сооружений, необходимых для сбора и плавки снега)	3.1.1
Административные здания организаций, обеспечивающих предоставление коммунальных услуг	Размещение зданий, предназначенных для приема физических и юридических лиц в связи с предоставлением им коммунальных услуг	3.1.2
Земельные участки (территории) общего пользования	Земельные участки общего пользования. Содержание данного вида разрешенного использования включает в себя содержание видов разрешенного использования с кодами 12.0.1 - 12.0.2	12.0**

Улично-дорожная сеть	Размещение объектов улично-дорожной сети: автомобильных дорог, трамвайных путей и пешеходных тротуаров в границах населенных пунктов, пешеходных переходов, бульваров, площадей, проездов, велодорожек и объектов велотранспортной и инженерной инфраструктуры; размещение придорожных стоянок (парковок) транспортных средств в границах городских улиц и дорог, за исключением предусмотренных видами разрешенного использования с кодами 2.7.1, 4.9, 7.2.3, а также некапитальных сооружений, предназначенных для охраны транспортных средств	12.0.1**
Благоустройство территории	Размещение декоративных, технических, планировочных, конструктивных устройств, элементов озеленения, различных видов оборудования и оформления, малых архитектурных форм, некапитальных нестационарных строений и сооружений, информационных щитов и указателей, применяемых как составные части благоустройства территории, общественных туалетов	12.0.2**
Ритуальная деятельность	Размещение кладбищ, крематориев и мест захоронения; размещение соответствующих культовых сооружений; осуществление деятельности по производству продукции ритуально-обрядового назначения	12.1
Специальная деятельность	Размещение, хранение, захоронение, утилизация, накопление, обработка, обезвреживание отходов производства и потребления, медицинских отходов, биологических отходов, радиоактивных отходов, веществ, разрушающих озоновый слой, а также размещение объектов размещения отходов, захоронения, хранения, обезвреживания таких отходов (скотомогильников, мусоросжигательных и мусороперерабатывающих заводов, полигонов по захоронению и сортировке бытового мусора и отходов, мест сбора вещей для их вторичной переработки)	12.2
Условно разрешенные виды использования		
Бытовое обслуживание	Размещение объектов капитального строительства, предназначенных для оказания населению или организациям бытовых услуг (мастерские мелкого ремонта, ателье, бани, парикмахерские, прачечные, химчистки, похоронные бюро)	3.3
Вспомогательные виды разрешенного использования		

1. Предельные (минимальные и (или) максимальные) размеры земельных участков и предельные параметры разрешенного строительства, реконструкции объектов капитального строительства

1) Минимальные отступы от границ земельных участков в целях определения мест допустимого размещения зданий, строений, сооружений, за пределами которых запрещено строительство зданий, строений, сооружений - 3 м при соблюдении Федерального закона от 22.07.2008 N 123-ФЗ "Технический регламент о требованиях пожарной безопасности".

2) Предельное количество этажей зданий, строений, сооружений - не выше 3 этажей.

3) Предельные (минимальные и (или) максимальные) размеры земельных участков, максимальный процент застройки в границах земельного участка, определяемый как отношение суммарной площади земельного участка, которая может быть застроена, ко всей площади земельного участка.

Таблица 14. Параметры

Код (числовое обозначение) вида разрешенного использования земельного участка	Минимальная площадь земельных участков, кв. м	Максимальная площадь земельных участков, кв. м	Максимальный процент застройки в границах земельного участка, %
3.1	Не ограничивается	Не ограничивается	Не ограничивается
3.1.1	Не ограничивается	Не ограничивается	Не ограничивается
3.1.2	Не ограничивается	Не ограничивается	Не ограничивается
12.1	5000	Не ограничивается	100
12.2	200	Не ограничивается	80
3.3	150	Не ограничивается	50

* градостроительные регламенты не распространяются в соответствии с ч.4 ст. 36 ГрК РФ

2. В случае если объект капитального строительства находится в границах территорий, предусматривающих требования к архитектурно-градостроительному облику объектов капитального строительства (приложение №5), то на такой объект распространяются требования к архитектурно-градостроительному облику объекта капитального строительства, указанные в статьях 71-72 Правил.

3. Ограничения использования земельных участков и объектов капитального строительства, находящихся в данной территориальной зоне и расположенных в границах зон с особыми условиями использования территории, устанавливаются в соответствии со статьями 56-70 настоящих Правил.

Примечания:

1. Ограничения использования земельных участков и объектов капитального строительства на подрабатываемых территориях.

Подрабатываемая территория - территория, на которой в результате проведения подземных горных работ могут возникнуть неравномерные оседания или смещения грунта в основании зданий или сооружений.

При проектировании зданий и сооружений для строительства на подрабатываемых территориях следует предусматривать:

- градостроительную планировку территории, обеспечивающую уменьшение вредного воздействия деформаций земной поверхности на здания и сооружения;
- конструктивные меры защиты зданий и сооружений;
- мероприятия, снижающие неравномерную осадку и устраняющие крены зданий и сооружений с применением различных методов их выравнивания;
- конструктивные мероприятия, снижающие влияние неравномерных осадок на усилия в конструкциях зданий и сооружений;
- технологические мероприятия, устраняющие крены зданий и сооружений с применением различных методов их выравнивания

- горные меры защиты, предусматривающие порядок горных работ, снижающий деформации земной поверхности;
- инженерную подготовку строительных площадок, снижающую неравномерность деформаций основания;
- мероприятия, исключающие возможность образования провалов в зонах старых горных выработок;
- ликвидацию (тампонаж, закладку и т.п.) пустот старых горных выработок, выявленных в процессе изыскательских работ;
- мероприятия, обеспечивающие нормальную эксплуатацию наружных и внутренних инженерных сетей, лифтов и другого инженерного и технологического оборудования в период проявления неравномерных деформаций основания.

Выполнение указанных мер защиты не исключает возможности появления в несущих и ограждающих конструкциях, допускаемых по условиям эксплуатации деформаций и трещин, устранимых при проведении ремонта.

При подработке эксплуатируемых зданий и сооружений следует предусматривать меры защиты согласно указаниям приложения, Б СП 21.13330.2012 «Здания и сооружения на подрабатываемых территориях и просадочных грунтах».

Проекты зданий и сооружений, разработанные для обычных условий строительства, не допускается применять для строительства на подрабатываемых территориях без проверки расчетом и переработки их, при необходимости, в соответствии с требованиями настоящих норм.

Типовые проекты зданий и сооружений, возводимых на подрабатываемых территориях, должны быть унифицированы в целях обеспечения возможности их применения на подрабатываемых территориях различных групп.

Здания и сооружения с новыми или усовершенствованными конструктивными решениями, методами выравнивания и способами подготовки оснований на подрабатываемых территориях допускается применять в массовом строительстве только после получения положительных результатов экспериментальной проверки в натурных условиях.

В отдельных случаях допускается строительство зданий и сооружений I и II уровней ответственности (ГОСТ 27751) по индивидуальным проектам с новыми конструктивными решениями, разработанными региональными территориальными проектными организациями и согласованными с головными институтами и проектными организациями, по рабочей документации которых возводились подземные конструкции.

При строительстве на подрабатываемых территориях проектами зданий и сооружений следует предусматривать выполнение работ, связанных с инструментальными наблюдениями за деформациями земной поверхности, а также зданиями и сооружениями, включая, при необходимости, и период их строительства.

Строительство зданий и сооружений, относящихся к категории особо опасных, технически сложных и уникальных объектов, на подрабатываемых территориях, как правило, не допускается.

Таблица 15. Виды разрешенного использования земельных участков и объектов капитального строительства зоны Р-2

Наименование вида разрешенного использования земельного участка	Виды объектов, размещение которых соответствует виду разрешенного использования	Код вида *
Основные виды разрешенного использования		
Коммунальное обслуживание	Размещение зданий и сооружений в целях обеспечения физических и юридических лиц коммунальными услугами. Содержание данного вида разрешенного использования включает в себя содержание видов разрешенного использования с кодами 3.1.1 - 3.1.2	3.1
Предоставление коммунальных услуг	Размещение зданий и сооружений, обеспечивающих поставку воды, тепла, электричества, газа, отвод канализационных стоков, очистку и уборку объектов недвижимости (котельных, водозаборов, очистных сооружений, насосных станций, водопроводов, линий электропередач, трансформаторных подстанций, газопроводов, линий связи, телефонных станций, канализаций, стоянок, гаражей и мастерских для обслуживания уборочной и аварийной техники, сооружений, необходимых для сбора и плавки снега)	3.1.1
Административные здания организаций, обеспечивающих предоставление коммунальных услуг	Размещение зданий, предназначенных для приема физических и юридических лиц в связи с предоставлением им коммунальных услуг	3.1.2
Обеспечение спортивно-зрелищных мероприятий	Размещение спортивно-зрелищных зданий и сооружений, имеющих специальные места для зрителей от 500 мест (стадионов, дворцов спорта, ледовых дворцов, ипподромов)	5.1.1
Обеспечение занятий спортом в помещениях	Размещение спортивных клубов, спортивных залов, бассейнов, физкультурно-оздоровительных комплексов в зданиях и сооружениях	5.1.2
Площадки для занятий спортом	Размещение площадок для занятия спортом и физкультурой на открытом воздухе (физкультурные площадки, беговые дорожки, поля для спортивной игры)	5.1.3
Оборудованные площадки для занятий спортом	Размещение сооружений для занятия спортом и физкультурой на открытом воздухе (теннисные корты, автодромы, мотодромы, трамплины, спортивные стрельбища)	5.1.4
Деятельность по особой охране и изучению природы	Сохранение и изучение растительного и животного мира путем создания особо охраняемых природных территорий, в границах которых хозяйственная деятельность, кроме деятельности, связанной с охраной и изучением природы, не допускается (государственные природные заповедники, национальные и природные парки, памятники природы, дендрологические парки, ботанические сады, оранжереи)	9.0*
Охрана природных территорий	Сохранение отдельных естественных качеств окружающей природной среды путем ограничения хозяйственной деятельности в данной зоне, в частности: создание и уход за запретными полосами, создание и уход за защитными лесами, в том числе городскими лесами, лесами в лесопарках, и иная хозяйственная деятельность, разрешенная в защитных лесах, соблюдение режима использования природных ресурсов в заказниках, сохранение свойств земель, являющихся особо ценными	9.1
Историко-культурная деятельность	Сохранение и изучение объектов культурного наследия народов Российской Федерации (памятников истории и культуры), в том числе: объектов археологического наследия, достопримечательных мест, мест бытования	9.3

	исторических промыслов, производств и ремесел, исторических поселений, недействующих военных и гражданских захоронений, объектов культурного наследия, хозяйственная деятельность, являющаяся историческим промыслом или ремеслом, а также хозяйственная деятельность, обеспечивающая познавательный туризм	
Использование лесов	Деятельность по заготовке, первичной обработке и вывозу древесины и недревесных лесных ресурсов, охрана и восстановление лесов и иные цели. Содержание данного вида разрешенного использования включает в себя содержание видов разрешенного использования с кодами 10.1 - 10.4	10.0*
Водные объекты	Ледники, снежники, ручьи, реки, озера, болота, территориальные моря и другие поверхностные водные объекты	11.0*
Общее пользование водными объектами	Использование земельных участков, примыкающих к водным объектам способами, необходимыми для осуществления общего водопользования (водопользования, осуществляемого гражданами для личных нужд, а также забор (изъятие) водных ресурсов для целей питьевого и хозяйственно-бытового водоснабжения, купание, использование маломерных судов, водных мотоциклов и других технических средств, предназначенных для отдыха на водных объектах, водопой, если соответствующие запреты не установлены законодательством)	11.1
Специальное пользование водными объектами	Использование земельных участков, примыкающих к водным объектам способами, необходимыми для специального водопользования (забор водных ресурсов из поверхностных водных объектов, сброс сточных вод и (или) дренажных вод, проведение дноуглубительных, взрывных, буровых и других работ, связанных с изменением дна и берегов водных объектов)	11.2
Земельные участки (территории) общего пользования	Земельные участки общего пользования. Содержание данного вида разрешенного использования включает в себя содержание видов разрешенного использования с кодами 12.0.1 - 12.0.2	12.0**
Улично-дорожная сеть	Размещение объектов улично-дорожной сети: автомобильных дорог, трамвайных путей и пешеходных тротуаров в границах населенных пунктов, пешеходных переходов, бульваров, площадей, проездов, велодорожек и объектов велотранспортной и инженерной инфраструктуры; размещение придорожных стоянок (парковок) транспортных средств в границах городских улиц и дорог, за исключением предусмотренных видами разрешенного использования с кодами 2.7.1, 4.9, 7.2.3, а также некапитальных сооружений, предназначенных для охраны транспортных средств	12.0.1**
Благоустройство территории	Размещение декоративных, технических, планировочных, конструктивных устройств, элементов озеленения, различных видов оборудования и оформления, малых архитектурных форм, некапитальных нестационарных строений и сооружений, информационных щитов и указателей, применяемых как составные части благоустройства территории, общественных туалетов	12.0.2**
Условно разрешенные виды использования		
Сенокошение	Кошение трав, сбор и заготовка сена	1.19*
Религиозное использование	Размещение зданий и сооружений религиозного использования. Содержание данного вида разрешенного использования включает в себя содержание видов разрешенного использования с кодами 3.7.1 - 3.7.2	3.7
Осуществление религиозных обрядов	Размещение зданий и сооружений, предназначенных для совершения религиозных обрядов и церемоний (в том числе	3.7.1

	церкви, соборы, храмы, часовни, мечети, молельные дома, синагоги)	
Религиозное управление и образование	Размещение зданий, предназначенных для постоянного местонахождения духовных лиц, паломников и послушников в связи с осуществлением ими религиозной службы, а также для осуществления благотворительной и религиозной образовательной деятельности (монастыри, скиты, дома священнослужителей, воскресные и религиозные школы, семинарии, духовные училища)	3.7.2
Гостиничное обслуживание	Размещение гостиниц	4.7
Водный спорт	Размещение спортивных сооружений для занятия водными видами спорта (причалы и сооружения, необходимые для организации водных видов спорта и хранения соответствующего инвентаря)	5.1.5
Авиационный спорт	Размещение спортивных сооружений для занятия авиационными видами спорта (ангары, взлетно-посадочные площадки и иные сооружения, необходимые для организации авиационных видов спорта и хранения соответствующего инвентаря)	5.1.6
Спортивные базы	Размещение спортивных баз и лагерей, в которых осуществляется спортивная подготовка длительно проживающих в них лиц	5.1.7
Природно-познавательный туризм	Размещение баз и палаточных лагерей для проведения походов и экскурсий по ознакомлению с природой, пеших и конных прогулок, устройство троп и дорожек, размещение щитов с познавательными сведениями об окружающей природной среде; осуществление необходимых природоохранных и природовосстановительных мероприятий	5.2
Туристическое обслуживание	Размещение пансионатов, гостиниц, кемпингов, домов отдыха, не оказывающих услуги по лечению; размещение детских лагерей	5.2.1
Охота и рыбалка	Обустройство мест охоты и рыбалки, в том числе размещение дома охотника или рыболова, сооружений, необходимых для восстановления и поддержания поголовья зверей или количества рыбы	5.3
Санаторная деятельность	Размещение санаториев, профилакториев, бальнеологических лечебниц, грязелечебниц, обеспечивающих оказание услуги по лечению и оздоровлению населения; обустройство лечебно-оздоровительных местностей (пляжи, бюветы, места добычи целебной грязи); размещение лечебно-оздоровительных лагерей	9.2.1
Гидротехнические сооружения	Размещение гидротехнических сооружений, необходимых для эксплуатации водохранилищ (плотин, водосбросов, водозаборных, водовыпускных и других гидротехнических сооружений, судопропускных сооружений, рыбозащитных и рыбопропускных сооружений, берегозащитных сооружений)	11.3*
Вспомогательные виды разрешенного использования		

1. Предельные (минимальные и (или) максимальные) размеры земельных участков и предельные параметры разрешенного строительства, реконструкции объектов капитального строительства

1) Минимальные отступы от границ земельных участков в целях определения мест допустимого размещения зданий, строений, сооружений, за пределами которых запрещено строительство зданий, строений, сооружений - 3 м при соблюдении Федерального закона от 22.07.2008 N 123-ФЗ "Технический регламент о требованиях пожарной безопасности".

2) Предельное количество этажей зданий, строений, сооружений - не выше 3 этажей.

3) Предельные (минимальные и (или) максимальные) размеры земельных участков, максимальный процент застройки в границах земельного участка, определяемый как отношение суммарной площади земельного участка, которая может быть застроена, ко всей площади земельного участка.

Таблица 16. Параметры

Код (числовое обозначение) вида разрешенного использования земельного участка	Минимальная площадь земельных участков, кв. м	Максимальная площадь земельных участков, кв. м	Максимальный процент застройки в границах земельного участка, %
3.1	Не ограничивается	Не ограничивается	100
3.1.1	Не ограничивается	Не ограничивается	100
3.1.2	Не ограничивается	Не ограничивается	100
9.1	5000	Не ограничивается	Не ограничивается
9.3	Не ограничивается	Не ограничивается	Не ограничивается
10.0	5000	Не ограничивается	Не ограничивается
11.1	Не ограничивается	Не ограничивается	Не ограничивается
11.2	Не ограничивается	Не ограничивается	Не ограничивается
5.1.1	600	Не ограничивается	60
5.1.2	600	Не ограничивается	60
5.1.3	600	Не ограничивается	60
5.1.4	600	Не ограничивается	60
5.1.5	600	Не ограничивается	60
5.1.6	600	Не ограничивается	60
5.1.7	600	Не ограничивается	60
3.7	150	Не ограничивается	50
3.7.1	150	Не ограничивается	50
3.7.2	150	Не ограничивается	50
4.7	600	Не ограничивается	60
5.2	5000	Не ограничивается	Не ограничивается
5.2.1	600	Не ограничивается	60
5.3	200	Не ограничивается	Не ограничивается
9.2.1	600	Не ограничивается	60

* градостроительные регламенты не устанавливаются в соответствии с ч.6 ст. 36 ГрК РФ

** градостроительные регламенты не распространяются в соответствии с ч.4 ст. 36 ГрК РФ

2. В случае если объект капитального строительства находится в границах территорий, предусматривающих требования к архитектурно-градостроительному облику объектов капитального строительства (приложение №5), то на такой объект распространяются требования к архитектурно-градостроительному облику объекта капитального строительства, указанные в статьях 71-72 Правил.

3. Ограничения использования земельных участков и объектов капитального строительства, находящихся в данной территориальной зоне и расположенных в границах зон с особыми условиями использования территории, устанавливаются в соответствии со статьями 56-70 настоящих Правил.

Примечания:

1. Ограничения использования земельных участков и объектов капитального строительства на подрабатываемых территориях.

Подрабатываемая территория - территория, на которой в результате проведения подземных горных работ могут возникнуть неравномерные оседания или смещения грунта в основании зданий или сооружений.

При проектировании зданий и сооружений для строительства на подрабатываемых территориях следует предусматривать:

- градостроительную планировку территории, обеспечивающую уменьшение вредного воздействия деформаций земной поверхности на здания и сооружения;
- конструктивные меры защиты зданий и сооружений;
- мероприятия, снижающие неравномерную осадку и устраняющие крены зданий и сооружений с применением различных методов их выравнивания;
- конструктивные мероприятия, снижающие влияние неравномерных осадок на усилия в конструкциях зданий и сооружений;
- технологические мероприятия, устраняющие крены зданий и сооружений с применением различных методов их выравнивания
- горные меры защиты, предусматривающие порядок горных работ, снижающий деформации земной поверхности;
- инженерную подготовку строительных площадок, снижающую неравномерность деформаций основания;
- мероприятия, исключающие возможность образования провалов в зонах старых горных выработок;
- ликвидацию (тампонаж, закладку и т.п.) пустот старых горных выработок, выявленных в процессе изыскательских работ;
- мероприятия, обеспечивающие нормальную эксплуатацию наружных и внутренних инженерных сетей, лифтов и другого инженерного и технологического оборудования в период проявления неравномерных деформаций основания.

Выполнение указанных мер защиты не исключает возможности появления в несущих и ограждающих конструкциях, допускаемых по условиям эксплуатации деформаций и трещин, устранимых при проведении ремонта.

При подработке эксплуатируемых зданий и сооружений следует предусматривать меры защиты согласно указаниям приложения, Б СП 21.13330.2012 «Здания и сооружения на подрабатываемых территориях и просадочных грунтах».

Проекты зданий и сооружений, разработанные для обычных условий строительства, не допускается применять для строительства на подрабатываемых территориях без проверки расчетом и переработки их, при необходимости, в соответствии с требованиями настоящих норм.

Типовые проекты зданий и сооружений, возводимых на подрабатываемых территориях, должны быть унифицированы в целях обеспечения возможности их применения на подрабатываемых территориях различных групп.

Здания и сооружения с новыми или усовершенствованными конструктивными решениями, методами выравнивания и способами подготовки оснований на подрабатываемых территориях допускается применять в массовом строительстве только после получения положительных результатов экспериментальной проверки в натурных условиях.

В отдельных случаях допускается строительство зданий и сооружений I и II уровней ответственности (ГОСТ 27751) по индивидуальным проектам с новыми конструктивными решениями, разработанными региональными территориальными проектными организациями и согласованными с головными институтами и проектными организациями, по рабочей документации которых возводились подземные конструкции.

При строительстве на подрабатываемых территориях проектами зданий и сооружений следует предусматривать выполнение работ, связанных с инструментальными наблюдениями за деформациями земной поверхности, а также зданиями и сооружениями, включая, при необходимости, и период их строительства.

Строительство зданий и сооружений, относящихся к категории особо опасных, технически сложных и уникальных объектов, на подрабатываемых территориях, как правило, не допускается.

Таблица 17. Виды разрешенного использования земельных участков и объектов капитального строительства зоны ГЛ

Наименование вида разрешенного использования земельного участка	Виды объектов, размещение которых соответствует виду разрешенного использования	Код вида *
Основные виды разрешенного использования		
Предоставление коммунальных услуг	Размещение зданий и сооружений, обеспечивающих поставку воды, тепла, электричества, газа, отвод канализационных стоков, очистку и уборку объектов недвижимости (котельных, водозаборов, очистных сооружений, насосных станций, водопроводов, линий электропередач, трансформаторных подстанций, газопроводов, линий связи, телефонных станций, канализаций, стоянок, гаражей и мастерских для обслуживания уборочной и аварийной техники, сооружений, необходимых для сбора и плавки снега)	3.1.1
Охрана природных территорий	Сохранение отдельных естественных качеств окружающей природной среды путем ограничения хозяйственной деятельности в данной зоне, в частности: создание и уход за запретными полосами, создание и уход за защитными лесами, в том числе городскими лесами, лесами в лесопарках, и иная хозяйственная деятельность, разрешенная в защитных лесах, соблюдение режима использования природных ресурсов в заказниках, сохранение свойств земель, являющихся особо ценными.	9.1
Заготовка лесных ресурсов	Заготовка живицы, сбор недревесных лесных ресурсов, в том числе гражданами для собственных нужд, заготовка пищевых лесных ресурсов и дикорастущих растений,	10.3.

	хранение, неглубокая переработка и вывоз добытых лесных ресурсов, размещение временных сооружений, необходимых для хранения и неглубокой переработки лесных ресурсов (сушилки, грибоварни, склады), охрана лесов.	
Общее пользование водными объектами	Использование земельных участков, примыкающих к водным объектам способами, необходимыми для осуществления общего водопользования (водопользования, осуществляемого гражданами для личных нужд, а также забор (изъятие) водных ресурсов для целей питьевого и хозяйственно-бытового водоснабжения, купание, использование маломерных судов, водных мотоциклов и других технических средств, предназначенных для отдыха на водных объектах, водопой, если соответствующие запреты не установлены законодательством).	11.1
Условно разрешенные виды использования		
Площадки для занятий спортом	Размещение площадок для занятия спортом и физкультурой на открытом воздухе (физкультурные площадки, беговые дорожки, поля для спортивной игры).	5.1.3.
Спортивные базы	Размещение спортивных баз и лагерей, в которых осуществляется спортивная подготовка длительно проживающих в них лиц.	5.1.7.
Природно-познавательный туризм	Размещение баз и палаточных лагерей для проведения походов и экскурсий по ознакомлению с природой, пеших и конных прогулок, устройство троп и дорожек, размещение щитов с познавательными сведениями об окружающей природной среде; осуществление необходимых природоохранных и природовосстановительных мероприятий.	5.2
Туристическое обслуживание	Размещение пансионатов, туристических гостиниц, кемпингов, домов отдыха, не оказывающих услуги по лечению, а также иных зданий, используемых с целью извлечения предпринимательской выгоды из предоставления жилого помещения для временного проживания в них; размещение детских лагерей.	5.2.1
Охота и рыбалка	Обустройство мест охоты и рыбалки, в том числе размещение дома охотника или рыболова, сооружений, необходимых для восстановления и поддержания поголовья зверей или количества рыбы.	5.3
Причалы для маломерных судов	Размещение сооружений, предназначенных для причаливания, хранения и обслуживания яхт, катеров, лодок и других маломерных судов.	5.4
Вспомогательные виды разрешенного использования		

1. Предельные (минимальные и (или) максимальные) размеры земельных участков и предельные параметры разрешенного строительства, реконструкции объектов капитального строительства

1) Минимальные отступы от границ земельных участков в целях определения мест допустимого размещения зданий, строений, сооружений, за пределами которых запрещено строительство зданий, строений, сооружений - 3 м при соблюдении Федерального закона от 22.07.2008 N 123-ФЗ "Технический регламент о требованиях пожарной безопасности".

2) Предельное количество этажей зданий, строений, сооружений - не выше 3 этажей.

3) Предельные (минимальные и (или) максимальные) размеры земельных участков, максимальный процент застройки в границах земельного участка, определяемый как отношение

суммарной площади земельного участка, которая может быть застроена, ко всей площади земельного участка.

Таблица 18. Параметры

Код (числовое обозначение) вида разрешенного использования земельного участка	Минимальная площадь земельных участков, кв. м	Максимальная площадь земельных участков, кв. м	Максимальный процент застройки в границах земельного участка, %
3.1.1	Не ограничивается	Не ограничивается	Не ограничивается
9.1	Не ограничивается	Не ограничивается	Не ограничивается
10.3	Не ограничивается	Не ограничивается	Не ограничивается
11.1	Не ограничивается	Не ограничивается	Не ограничивается
5.1.3	600	Не ограничивается	Не ограничивается
5.1.7	600	Не ограничивается	Не ограничивается
5.2	600	Не ограничивается	Не ограничивается
5.2.1	600	Не ограничивается	60
5.3	200	Не ограничивается	Не ограничивается
5.4	Не ограничивается	Не ограничивается	Не ограничивается

Таблица 19. Виды разрешенного использования земельных участков и объектов капитального строительства зоны ТОП-2

Наименование вида разрешенного использования земельного участка	Виды объектов, размещение которых соответствует виду разрешенного использования	Код вида *
Основные виды разрешенного использования		
Коммунальное обслуживание	Размещение зданий и сооружений в целях обеспечения физических и юридических лиц коммунальными услугами. Содержание данного вида разрешенного использования включает в себя содержание видов разрешенного использования с кодами 3.1.1 - 3.1.2	3.1
Предоставление коммунальных услуг	Размещение зданий и сооружений, обеспечивающих поставку воды, тепла, электричества, газа, отвод канализационных стоков, очистку и уборку объектов недвижимости (котельных, водозаборов, очистных сооружений, насосных станций, водопроводов, линий электропередач, трансформаторных подстанций, газопроводов, линий связи, телефонных станций, канализаций, стоянок, гаражей и мастерских для обслуживания уборочной и аварийной техники, сооружений, необходимых для сбора и плавки снега)	3.1.1
Административные здания организаций, обеспечивающих предоставление коммунальных услуг	Размещение зданий, предназначенных для приема физических и юридических лиц в связи с предоставлением им коммунальных услуг	3.1.2
Автомобильный транспорт	Размещение зданий и сооружений автомобильного транспорта. Содержание данного вида разрешенного использования включает в себя содержание видов разрешенного использования с кодами 7.2.1 - 7.2.3	7.2
Размещение автомобильных дорог	Размещение автомобильных дорог за пределами населенных пунктов и технически связанных с ними сооружений, придорожных стоянок (парковок) транспортных средств в границах городских улиц и дорог, за исключением предусмотренных видами разрешенного использования с кодами 2.7.1, 4.9, 7.2.3, а также некапитальных сооружений,	7.2.1

	предназначенных для охраны транспортных средств; размещение объектов, предназначенных для размещения постов органов внутренних дел, ответственных за безопасность дорожного движения	
Обслуживание перевозок пассажиров	Размещение зданий и сооружений, предназначенных для обслуживания пассажиров, за исключением объектов капитального строительства, размещение которых предусмотрено содержанием вида разрешенного использования с кодом 7.6	7.2.2
Стоянки транспорта общего пользования	Размещение стоянок транспортных средств, осуществляющих перевозки людей по установленному маршруту	7.2.3
Водные объекты	Ледники, снежники, ручьи, реки, озера, болота, территориальные моря и другие поверхностные водные объекты	11.0*
Общее пользование водными объектами	Использование земельных участков, примыкающих к водным объектам способами, необходимыми для осуществления общего водопользования (водопользования, осуществляемого гражданами для личных нужд, а также забор (изъятие) водных ресурсов для целей питьевого и хозяйственно-бытового водоснабжения, купание, использование маломерных судов, водных мотоциклов и других технических средств, предназначенных для отдыха на водных объектах, водопой, если соответствующие запреты не установлены законодательством)	11.1
Общее пользование территории	Земельные участки общего пользования. Содержание данного вида разрешенного использования включает в себя содержание видов разрешенного использования с кодами 12.0.1 - 12.0.2	12.0**
Улично-дорожная сеть	Размещение объектов улично-дорожной сети: автомобильных дорог, трамвайных путей и пешеходных тротуаров в границах населенных пунктов, пешеходных переходов, бульваров, площадей, проездов, велодорожек и объектов велотранспортной и инженерной инфраструктуры; размещение придорожных стоянок (парковок) транспортных средств в границах городских улиц и дорог, за исключением предусмотренных видами разрешенного использования с кодами 2.7.1, 4.9, 7.2.3, а также некапитальных сооружений, предназначенных для охраны транспортных средств	12.0.1**
Благоустройство территории	Размещение декоративных, технических, планировочных, конструктивных устройств, элементов озеленения, различных видов оборудования и оформления, малых архитектурных форм, некапитальных нестационарных строений и сооружений, информационных щитов и указателей, применяемых как составные части благоустройства территории, общественных туалетов	12.0.2**
Запас	Отсутствие хозяйственной деятельности	12.3
Условно разрешенные виды использования		
Охота и рыбалка	Обустройство мест охоты и рыбалки, в том числе размещение дома охотника или рыболова, сооружений, необходимых для восстановления и поддержания поголовья зверей или количества рыбы	5.3
Причалы для маломерных судов	Размещение сооружений, предназначенных для причаливания, хранения и обслуживания яхт, катеров, лодок и других	5.4

	маломерных судов	
Вспомогательные виды разрешенного использования		

1. Предельные (минимальные и (или) максимальные) размеры земельных участков и предельные параметры разрешенного строительства, реконструкции объектов капитального строительства

1) Минимальные отступы от границ земельных участков в целях определения мест допустимого размещения зданий, строений, сооружений, за пределами которых запрещено строительство зданий, строений, сооружений - 3 м при соблюдении Федерального закона от 22.07.2008 N 123-ФЗ "Технический регламент о требованиях пожарной безопасности".

2) Предельное количество этажей зданий, строений, сооружений - не выше 3 этажей.

3) Предельные (минимальные и (или) максимальные) размеры земельных участков, максимальный процент застройки в границах земельного участка, определяемый как отношение суммарной площади земельного участка, которая может быть застроена, ко всей площади земельного участка.

Таблица №20. Параметры

Код (числовое обозначение) вида разрешенного использования земельного участка	Минимальная площадь земельных участков, кв. м	Максимальная площадь земельных участков, кв. м	Максимальный процент застройки в границах земельного участка, %
3.1	Не ограничивается	Не ограничивается	100
3.1.1	Не ограничивается	Не ограничивается	100
3.1.2	Не ограничивается	Не ограничивается	100
7.2	Не ограничивается	Не ограничивается	100
7.2.1	Не ограничивается	Не ограничивается	100
7.2.2	Не ограничивается	Не ограничивается	100
7.2.3	Не ограничивается	Не ограничивается	100
11.1	Не ограничивается	Не ограничивается	Не ограничивается
12.3	Не ограничивается	Не ограничивается	Не ограничивается
5.3	200	Не ограничивается	Не ограничивается
5.4	1000	Не ограничивается	Не ограничивается

* градостроительные регламенты не устанавливаются в соответствии с ч.6 ст. 36 ГрК РФ

** градостроительные регламенты не распространяются в соответствии с ч.4 ст. 36 ГрК РФ.

Подготовка проекта межевания территории выполнена с целью проведения комплексных кадастровых работ и определения местоположения границ образуемых и изменяемых земельных участков. Экспликация земельных участков фактического землепользования, расположенных в границах кадастрового квартала 42:21:0601004 с учетом границ проектирования приведена в таблице №21 в соответствии с данными Единого государственного реестра недвижимости.

Таблица №21. Экспликация земельных участков фактического землепользования

№ п/п	Кадастровый номер земельного участка	Местоположение/Адрес земельного участка	Разрешенное использование	Сведения о правах	Общая площадь земельного участка, кв.м	Примечание
1	2	3	4	5	6	7
1	42:21:0601004:1	Кемеровская область, г. Белово, пгт. Бачатский	Под скважину №4	Аренда № 42:21:0601004:1-42/002/2020-6 от 16.03.2020 № 42:21:0601004:1-42/002/2020-5 от 16.03.2020	1603	———
2	42:21:0601004:2	Кемеровская область, г. Белово, пгт. Бачатский	Под скважину №5	Аренда № 42:21:0601004:2-42/002/2020-2 от 16.03.2020	1233 +/- 12.29	———
3	42:21:0601004:8	Кемеровская область. г. Белово. пгт. Бачатский	Для коллективного садоводства		483000 +/- 243.24	
4	42:21:0601004:42 (входит в единое землепользование 42:21:0000000:41)	Кемеровская область. г. Белово	———	Постоянное (бессрочное) пользование № 42-42-01/394/2013-302 от 18.12.2013 Собственность № 42-42-02/017/2006-127 от 17.10.2006	30 675 +/-61	———
5	42:21:0601004:44	Кемеровская область. г. Белово. пгт. Бачатский, мкр. Греческий, д. 61	Под жилую застройку	Собственность № 42-42-02:037/2007-164 от 30.10.2007	1494 +/- 13.53	———
6	42:21:0601004:45	Кемеровская область, г. Белово. пгт. Бачатский, мкр. Греческий, д. 8	Под жилую застройку Индивидуальную	Аренда № 42:21:0601004:45-42/073/2023-1 от 25.12.2023 № 42:21:0601004:45-42/073/2023-2 от 25.12.2023	1500 +/-14	
7	42:21:0601004:48	Кемеровская область, г Белово. пгт Бачатский, мкр Греческий. д 12	Под жилую застройку Индивидуальную	Аренда № 42-42-02/014/2011-176 от 08.03.2011 № 42-42-02:014/2011-176 от 08.03.2011	1719 +/- 14.51	
8	42:21:0601004:50	Кемеровская область, г Белово, пгт Бачатский, мкр Греческий. д 10	Под жилую застройку Индивидуальную	Общая долевая собственность № 42:21:0601004:50-42/073/2021-6 от 31.05.2021 Общая долевая собственность № 42:21:0601004:50-42/073/2021-5 от 31.05.2021 Общая долевая собственность № 42:21:0601004:50-42/073/2021-4	1791 +/- 14.81	Ипотека в силу закона № 42:21:0601004:50-42/073/2021-8 от 31.05.2021

				от 31.05.2021 Общая долевая собственность № 42:21:0601004:50-42/073/2021-3 от 31.05.2021 Общая долевая собственность № 42:21:0601004:50-42/073/2021-7 от 31.05.2021		
9	42:21:0601004:53	Кемеровская область. г Белово. пгт Бачатский, мкр Греческий. д 14	Под жилую застройку Индивидуальную	Общая совместная собственность № 42:21:0601004:53-42/002/2019-1 от 22.08.2019	1765 +/-14.7	———
10	42:21:0601004:54	Кемеровская область, г Белово, пгт Бачатский, мкр Греческий. д 13	Под жилую застройку Индивидуальную	Собственность № 42:21:0601004:54-42/002/2018-1 от 10.05.2018	1756 +/-14.67	
11	42:21:0601004:55	Кемеровская область. г Белово. пгт Бачатский, мкр Греческий, д 47	Под жилую застройку Индивидуальную	Общая долевая собственность № 42-42-02/039/2009-476 от 12.10.2009 Общая долевая собственность № 42-42-02/039/2009-476 от 12.10.2009	1573 +/-13.88	———
13	42:21:0601004:62	Кемеровская область, г Белово. пгт Бачатский, мкр Греческий. д 39	Под жилую застройку Индивидуальную	Общая долевая собственность № 42-42-02/021/2009-280 от 12.05.2009 Общая долевая собственность № 42-42-02/021/2009-280 от 12.05.2009	1576 +/-13.89	
14	42:21:0601004:64	Кемеровская область. г. Белово, пгт. Бачатский, мкр. Греческий, д. 62	Под жилую застройку Индивидуальную	Общая долевая собственность № 42-42-02/048/2007-442 от 20.11.2007 Общая долевая собственность № 42-42-02/048/2007-442 от 20.11.2007	1491 +/-14	———
15	42:21:0601004:65	Кемеровская область, г Белово. пгт Бачатский, мкр Греческий. д 60	Под жилую застройку Индивидуальную	Общая долевая собственность № 42-42-02/022/2007-163 от 30.05.2007 Общая долевая собственность № 42-42-02/022/2007-163 от 30.05.2007	1497 +/-13.54	
16	42:21:0601004:66	Кемеровская область. г Белово, пгт Бачатский, мкр Греческий, д 59	Под индивидуальную жилую застройку	Собственность № 42:21:0601004:66-42/073/2021-2 от 27.04.2021	1500 +/-14.23	———
17	42:21:0601004:67	Кемеровская область,	Под жилую	Общая долевая	1485 +/-	

		г Белово. шт Бачатский, мкр Греческий. д 65	застройку Индивидуальную	собственность № 42-42/002-42/103/028/2015-83/3 от 22.01.2015 Общая долевая собственность № 42-42/002-42/103/028/2015-83/2 от 22.01.2015	13.49	
18	42:21:0601004:69	Кемеровская область, г Белово, пгт Бачатский, мкр Греческий. д 63	Под жилую застройку Индивидуальную	Общая совместная собственность № 42-42-02/110/2013-107 от 30.12.2013	1631 +/- 14.13	
19	42:21:0601004:70	Кемеровская область. г Белово. шт Бачатский, мкр Греческий, д 68	Под жилую застройку Индивидуальную	Собственность № 42:21:0601004:70-42/073/2023-3 от 14.12.2023	1507 +/- 13.59	——
20	42:21:0601004:71	Кемеровская область, г Белово, пгт Бачатский, мкр Греческий. д 67	Под жилую застройку Индивидуальную	Общая совместная собственность № 42-42-02/023/2011-232 от 05.04.2011	1497 +/- 13.54	
21	42:21:0601004:72	Кемеровская область. г Белово. шт Бачатский, мкр Греческий, д 66	Под жилую застройку Индивидуальную	Общая долевая собственность № 42-42-02/013/2010-263 от 15.04.2010 Общая долевая собственность № 42-42-02/013/2010-263 от 15.04.2010	1489 +/- 13.51	——
22	42:21:0601004:74	Кемеровская область, г Белово, пгт Бачатский, мкр Греческий. д 70	Под жилую застройку Индивидуальную	Общая долевая собственность № 42-42-02/055/2009-139 от 26.11.2009 Общая долевая собственность № 42-42-02/055/2009-139 от 26.11.2009	1484 +/- 13.48	
23	42:21:0601004:76	Кемеровская область. г Белово. шт Бачатский, мкр Греческий, д 69	Под жилую застройку Индивидуальную	Общая долевая собственность № 42-42-02/016/2006-504 от 12.10.2006 Общая долевая собственность № 42-42-02/016/2006-504 от 12.10.2006	1489 +/- 13.51	——
24	42:21:0601004:77	Кемеровская область. г Белово. шт Бачатский, мкр Греческий, д 73	Под жилую застройку Индивидуальную	Общая долевая собственность № 42:21:0601004:77-42/073/2021-2 от 04.06.2021 Общая долевая собственность № 42-42-02/016/2006-616 от 13.10.2006	1500 +/- 13.82	——
25	42:21:0601004:78	Кемеровская область, г Белово. шт Бачатский, мкр	Под жилую застройку Индивидуальную	——	1581 +/- 13.92	——

		Греческий. д 72				
26	42:21:0601004:79	Кемеровская область, г Белово. пгт Бачатский, мкр Греческий. д 90	Под жилую застройку Индивидуальную	Общая долевая собственность № 42-42-02/039/2010-439 от 15.07.2010 Общая долевая собственность № 42-42-02/039/2010-439 от 15.07.2010	1565 +/- 13.85	
	42:21:0601004:82	Кемеровская область. г Белово. пгт Бачатский, мкр Греческий, д 93	Под жилую застройку Индивидуальную	Общая совместная собственность № 42-42-02/022/2006-061 от 18.12.2006	1500 +/- 14.24	——
	42:21:0601004:83	Кемеровская область, г Белово, пгт Бачатский, мкр Греческий, д 92	Под жилую застройку Индивидуальную		1694 +/- 14.41	
	42:21:0601004:85	Кемеровская область, г Белово, пгт Бачатский, мкр Греческий. д 103	Под жилую застройку Индивидуальную	Собственность № 42:21:0601004:85-42/073/2021-5 от 13.07.2021	1500 +/-14	
	42:21:0601004:88	Кемеровская область. г Белово. пгт Бачатский, мкр Греческий. д 100	Под жилую застройку Индивидуальную	——	1704 +/- 14.45	——
	42:21:0601004:91	Кемеровская область. г Белово. пгт Бачатский, мкр Греческий, д 97	Под жилую застройку Индивидуальную	Общая совместная собственность № 42-42-02/020/2006-962 от 07.12.2006	1495 +/- 13.53	——
	42:21:0601004:92	Кемеровская область, г Белово, пгт Бачатский, мкр Греческий. д 96	Под жилую застройку Индивидуальную	Собственность № 42-42/002-42/103/020/2015-313/1 от 03.03.2015	1642 +/- 14.18	
	42:21:0601004:93	Кемеровская область. г Белово. пгт Бачатский, мкр Греческий, д 95	Под жилую застройку Индивидуальную	Общая долевая собственность № 42-42-02/063/2013-137 от 05.08.2013 Общая долевая собственность № 42-42-02/043/2013-312 от 04.07.2013	1570 +/- 13.87	——
	42:21:0601004:94	Кемеровская область, г Белово, пгт Бачатский, мкр Греческий, д 106	Под жилую застройку	Общая долевая собственность № 42-42/002-42/103/021/2015-25/4 от 10.11.2015 Общая долевая собственность № 42-42/002-42/103/021/2015-25/3 от 10.11.2015	2619 +/- 17.91	
	42:21:0601004:95	Кемеровская область, г Белово. пгт Бачатский, мкр Греческий. д 105	Под жилую застройку Индивидуальную	Общая совместная собственность № 42-42-02/022/2006-058 от 19.12.2006	1500 +/- 17.87	
	42:21:0601004:96	Кемеровская область. г Белово. пгт Бачатский, мкр	Под жилую застройку	№ 42-42-02/068/2010-339 от 08.12.2010	1733 +/- 14.57	——

		Греческий. д 104		Аренда № 42-42-02/068/2010-339 от 08.12.2010		
	42:21:0601004:98	Кемеровская область, г Белово. шт Бачатский, мкр Греческий. д 118	Под жилую застройку Индивидуальную	Общая долевая собственность № 42-42-02/012/2014-262 от 30.10.2014 Общая долевая собственность № 42-42-02/022/2006-057 от 19.12.2006	1560 +/- 13.82	
	42:21:0601004:99	Кемеровская область. г Белово. шт Бачатский, мкр Греческий, д 117	Под жилую застройку Индивидуальную	Общая долевая собственность № 42:21:0601004:99-42/002/2019-2 от 07.08.2019 Общая долевая собственность № 42:21:0601004:99-42/002/2019-1 от 07.08.2019	1565 +/- 13.85	———
	42:21:0601004:101	Кемеровская область, г Белово, пгт Бачатский, мкр Греческий. д 115	Под жилую застройку	Общая долевая собственность № 42-42-02/053/2008-175 от 19.12.2008 Общая долевая собственность № 42-42-02/053/2008-175 от 19.12.2008	1706 +/- 14.46	
	42:21:0601004:103	Кемеровская область. г Белово. шт Бачатский, мкр Греческий, д 129	Под жилую застройку Индивидуальную	Общая долевая собственность № 42-42/002-42/103/093/2015-145/2 от 15.12.2015 Общая долевая собственность № 42-42/002-42/103/093/2015-145/1 от 15.12.2015	1558 +/-14	———
	42:21:0601004:104	Кемеровская область. г Белово. шт Бачатский, мкр Греческий, д 128	Под жилую застройку Индивидуальную	Собственность № 42-42-02/032/2014-117 от 14.03.2014	1633 +/- 14.14	———
	42:21:0601004:105	Кемеровская область, г Белово, пгт Бачатский, мкр Греческий, д 127	Под жилую застройку Индивидуальную	Общая долевая собственность № 42:21:0601004:105-42/002/2018-6 от 17.07.2018 Общая долевая собственность № 42:21:0601004:105-42/002/2018-4 от 17.07.2018 Общая долевая собственность № 42:21:0601004:105-42/002/2018-5 от 17.07.2018 Общая долевая собственность №	1500 +/- 13.81	

				42:21:0601004:105-42/002/2018-3 от 17.07.2018 Общая долевая собственность № 42:21:0601004:105-42/002/2018-2 от 17.07.2018 Общая долевая собственность № 42:21:0601004:105-42/002/2018-1 от 17.07.2018		
	42:21:0601004:108	Кемеровская область. г.Белово. пгт Бачатский, мкр Греческий, д 124	Под жилую застройку Индивидуальную	Общая долевая собственность № 42:21:0601004:108-42/002/2017-2 от 03.02.2017 Общая долевая собственность № 42:21:0601004:108-42/002/2017-1 от 03.02.2017	1550 +/- 13.78	——
	42:21:0601004:109	Кемеровская область, г.Белово, пгт Бачатский, мкр Греческий, д 123	Под жилую застройку Индивидуальную	Общая совместная собственность № 42:21:0601004:109-42/002/2017-2 от 24.04.2017	1557 +/-14	Ипотека в силу закона № 42:21:0601004:109 -42/002/2017-4 от 24.04.2017
	42:21:0601004:116	Кемеровская область. г.Белово. пгт Бачатский, ул Липовая, д 6	Под жилую застройку Индивидуальную	Общая долевая собственность № 42:21:0601004:116-42/002/2020-3 от 20.03.2020 Общая долевая собственность № 42:21:0601004:116-42/002/2020-2 от 20.03.2020 Общая долевая собственность № 42-42-02/044/2012-007 от 30.07.2012 Общая долевая собственность № 42:21:0601004:116-42/002/2020-1 от 20.03.2020	1500	——
	42:21:0601004:117	Кемеровская область, г.Белово, пгт Бачатский. ул Изумрудная, д 7	Под жилую застройку Индивидуальную	Общая долевая собственность № 42:21:0601004:117-42/073/2021-7 от 24.05.2021 Общая долевая собственность № 42:21:0601004:117-42/073/2021-6 от 24.05.2021 Общая долевая собственность № 42:21:0601004:117-42/073/2021-5 от 24.05.2021 Общая долевая	1500	

				собственность № 42:21:0601004:117-42/073/2021-4 от 24.05.2021		
	42:21:0601004:120	Кемеровская область, гБелово, пгт Бачатский, мкр Финский. д 21	под многоквартирный жилой дом		898 +/-21	
	42:21:0601004:122	Кемеровская область, гБелово, пгт Бачатский, ул Изумрудная, д 3	Под индивидуальную жилую застройку	Собственность № 42-01/02-2/2004-1412 от 23.03.2004	1500 +/-13.56	
	42:21:0601004:124	Кемеровская область, гБелово, пгт Бачатский, ул Липовая. д 4	Под индивидуальную жилую застройку	Аренда № 42:21:0601004:124-42/002/2019-4 от 31.01.2019 № 42:21:0601004:124-42/002/2019-3 от 31.01.2019	1503 +/-13.57	
	42:21:0601004:126	Кемеровская область, гБелово, пгт Бачатский. ул Изумрудная, д 3	Под индивидуальную жилую застройку	№ 42-01/02-2/2004-1411 от 22.03.2004 Аренда № 42-01/02-2/2004-1411 от 22.03.2004	185 +/-4.76	
	42:21:0601004:127 (входит в единое землепользование 42:21:0000000:41)	Кемеровская область. г Белово	———	———	16266 +/-45	———
	42:21:0601004:128	Кемеровская область. гБелово. пгт Бачатский. ул Липовая, д 12	Под жилую застройку Индивидуальную	Собственность № 42-01/02-11/2004-273 от 30.11.2004	1500 +/-13.56	———
	42:21:0601004:130	Кемеровская область. гБелово. пгт Бачатский. ул Липовая. д 12	Под жилую застройку Индивидуальную	———	109 +/-3.65	———
	42:21:0601004:131	Кемеровская область. г Белово	под автомобильную дорогу общего пользования регионального или межмуниципального значения ГурьевскЮсной	Постоянное (бессрочное) пользование № 42-42-01/142/2014-243 от 27.05.2014 Собственность № 42-42-02/038/2013-452 от 05.07.2013	42770 +/-72	———
	42:21:0601004:132	Кемеровская область, гБелово, пгт Бачатский, ул Липовая. д 2	Под индивидуальную жилую застройку	Общая совместная собственность № 42-42-02/039/2008-133 от 22.09.2008	1501 +/-13.56	
	42:21:0601004:133	Кемеровская область. гБелово. пгт Бачатский. ул Липовая, д 28	Под жилую застройку Индивидуальную	Общая долевая собственность № 42-42-02/004/2010-156 от 01.02.2010 Общая долевая собственность № 42-42-02/004/2010-156 от 01.02.2010 Общая долевая собственность № 42-42-02/004/2010-156 от 01.02.2010	1500	———

	42:21:0601004:134	Кемеровская область. гБелово. пгт Бачатский, ул Липовая, д 28	Под жилую застройку Индивидуальную	_____	672 +/-9.07	_____
	42:21:0601004:135	652642. Кемеровская область. г Белово. пгт Бачатский, ул Липовая, д 27	Под индивидуальную жилую застройку	_____	631 +/-8.79	_____
	42:21:0601004:136	Кемеровская область, гБелово, пгт Бачатский. ул Липовая. д 27	Под индивидуальную жилую застройку	Общая долевая собственность № 42-42/002-42/202/096/2016-119/4 от 02.11.2016 Общая долевая собственность № 42-42/002-42/202/096/2016-119/5 от 02.11.2016 Общая долевая собственность № 42-42/002-42/202/096/2016-119/3 от 02.11.2016 Общая долевая собственность № 42-42/002-42/202/096/2016-119/2 от 02.11.2016	1500 +/-27.11	Запрещение регистрации № 42:21:0601004:136-42/070/2021-1 от 26.05.2021
	42:21:0601004:137	Кемеровская область. гБелово. пгт Бачатский, ул Липовая, д 3	Под жилую застройку Индивидуальную	Собственность № 42:21:0601004:137-42/002/2018-1 от 16.07.2018	1532 +/-13.7	_____
	42:21:0601004:147	Кемеровская область, гБелово, пгт Бачатский, ул Калинина. д 24	Для ведения огородничества		276	Расположен за границами проектирования
	42:21:0601004:153	Кемеровская область, гБелово, пгт Бачатский. ул Калинина. д 8	для индивидуального жилищного строительства		1636	Расположен за границами проектирования
	42:21:0601004:164	Кемеровская область. гБелово. пгт Бачатский. ул Липовая, д 1	для индивидуального жилищного строительства	Собственность № 42:21:0601004:164-42/073/2021-5 от 22.09.2021	1604 +/-14	_____
	42:21:0601004:167	Кемеровская область, гБелово, пгт Бачатский, мкр Греческий, д 64	Под жилую застройку Индивидуальную	Общая долевая собственность № 42-42/002-42/103/014/2015-343/2 от 17.04.2015 Общая долевая собственность № 42-42/002-42/103/014/2015-343/1 от 17.04.2015	1684 +/-14.36	
	42:21:0601004:168	Кемеровская область. г Белово. пгт Бачатский, ул Изумрудная. д 11	Под жилую застройку Индивидуальную	Собственность № 42-42-02/014/2006-197 от 04.09.2006	1500 +/-13.56	
	42:21:0601004:169	Кемеровская область, г Белово, пгт Бачатский, мкр Греческий, д 116	Под жилую застройку Индивидуальную	Общая долевая собственность № 42-42-02/056/2007-094 от 21.12.2007	1500 +/-13.84	

				Общая долевая собственность № 42-42-02/056/2007-094 от 21.12.2007 Общая долевая собственность № 42-42-02/056/2007-094 от 21.12.2007 Общая долевая собственность № 42-42-02/056/2007-094 от 21.12.2007		
	42:21:0601004:170	Кемеровская область, г Белово, пгт Бачатский, мкр Греческий	Под жилую застройку Индивидуальную	Общая долевая собственность № 42-42-02/047/2007-153 от 16.11.2007 Общая долевая собственность № 42-42-02/047/2007-153 от 16.11.2007 Общая долевая собственность № 42-42-02/047/2007-153 от 16.11.2007 Общая долевая собственность № 42-42-02/047/2007-153 от 16.11.2007	63 +/-13.84	____
	42:21:0601004:171	Кемеровская область, г Белово, пгт Бачатский, мкр Греческий	Под жилую застройку Индивидуальную		58 +/-2.67	
	42:21:0601004:172	Кемеровская область, г Белово, пгт Бачатский, мкр Греческий	Под жилую застройку Индивидуальную	Общая совместная собственность № 42-42-02/018/2007-437 от 25.05.2007	1108 +/-11.65	____
	42:21:0601004:173	Кемеровская область, г Белово, пгт Бачатский, мкр Греческий, д 48	Под жилую застройку Индивидуальную	Общая совместная собственность № 42-42-02/022/2006-062 от 19.12.2006	1500 +/-14.67	
	42:21:0601004:174	Кемеровская область, г Белово, пгт Бачатский, Греческий микрорайон, в районе дома №48	Под жилую застройку Индивидуальную	Собственность № 42:21:0601004:174-42/002/2020-1 от 21.05.2020	257 +/-14.67	
	42:21:0601004:175	Кемеровская область, г Белово, пгт Бачатский, мкр Греческий, д 41	Под жилую застройку Индивидуальную	Общая долевая собственность № 42-42-02/016/2006-644 от 13.10.2006 Общая долевая собственность № 42-42-02/016/2006-644 от 13.10.2006	1500 +/-14.33	
	42:21:0601004:176	Кемеровская область, г Белово, пгт Бачатский, мкр Греческий	Под жилую застройку Индивидуальную	Общая совместная собственность № 42-42-02/010/2007-062 от 13.02.2007	176 +/-14.33	____
	42:21:0601004:177	Кемеровская область, г Белово, пгт	Под жилую застройку	____	60 +/-2.71	____

		Бачатский, мкр Греческий	Индивидуальную			
	42:21:0601004:178	Кемеровская область. г Белово. пгт Бачатский, мкр Греческий, д 44	Под жилую застройку Индивидуальную	Общая долевая собственность № 42-42-02/021/2006-235 от 04.12.2006 Общая долевая собственность № 42-42-02/021/2006-235 от 04.12.2006	1500 +/- 13.56	———
	42:21:0601004:179	Кемеровская область, г Белово, пгт Бачатский, мкр Греческий	Под жилую застройку Индивидуальную	Общая совместная собственность № 42-42-02/056/2007-262 от 17.01.2008	137 +/-14.16	———
	42:21:0601004:180	Кемеровская область, г Белово, пгт Бачатский, мкр Греческий. д 91	Под жилую застройку Индивидуальную	Собственность № 42-42/002-42/103/025/2015-797/2 от 26.05.2015	1500 +/- 13.82	
	42:21:0601004:181	Кемеровская область. г Белово. пгт Бачатский, мкр Греческий	Под жилую застройку Индивидуальную	———	58 +/-13.82	———
	42:21:0601004:182	Кемеровская область, г Белово, пгт Бачатский, мкр Греческий	Под жилую застройку Индивидуальную		156 +/-4.37	
	42:21:0601004:184	Кемеровская область, гБелово, пгт Бачатский, мкр Греческий, д 7	Под жилую застройку Индивидуальную	Общая совместная собственность № 42:21:0601004:184-42/073/2021-1 от 05.07.2021	1500 /-14.5	
	42:21:0601004:185	Кемеровская область. г Белово. пгт Бачатский, мкр Греческий	Для ведения личного подсобного хозяйства (приусадебный земельный участок)	Собственность № 42:21:0601004:185-42/073/2021-2 от 23.04.2021	217 +/-5	———
	42:21:0601004:186	Кемеровская область, г Белово, пгт Бачатский, мкр Греческий. д 120	Под жилую застройку Индивидуальную	Общая совместная собственность № 42-42-02/006/2008-189 от 05.02.2008	1500 +/- 14.76	
	42:21:0601004:187	Кемеровская область. г Белово. пгт Бачатский, мкр Греческий	Под жилую застройку Индивидуальную	Общая совместная собственность № 42-42-02/006/2008-188 от 05.02.2008	278 +/-14.76	———
	42:21:0601004:188	Кемеровская область. г Белово. пгт Бачатский, мкр Греческий. д 71	Под индивидуальную жилую застройку	Общая совместная собственность № 42-42-02/022/2006-064 от 18.12.2006	1500 +/- 13.55	———
	42:21:0601004:189	Кемеровская область, г Белово, пгт Бачатский, мкр Греческий	Под индивидуальную жилую застройку		45	
	42:21:0601004:190	Кемеровская область. г Белово. пгт Бачатский, мкр Греческий	Под индивидуальную жилую застройку	———	57	———
	42:21:0601004:191	Кемеровская	Под индивидуальную	———	154 +/-4.34	———

		область. г Белово. пгт Бачатский, мкр Греческий	жилую застройку			
	42:21:0601004:192	Кемеровская область. г Белово. пгт Бачатский, мкр Греческий, д 121	Под жилую застройку Индивидуальную	Общая долевая собственность № 42-42-02/045/2007-309 от 01.11.2007 Общая долевая собственность № 42-42-02/045/2007-309 от 01.11.2007	1500 +/- 13.87	———
	42:21:0601004:193	Кемеровская область, г Белово, пгт Бачатский, мкр Греческий	Под жилую застройку Индивидуальную		70 +/-13.87	
	42:21:0601004:194	Кемеровская область, гБелово, пгт Бачатский, мкр Греческий, д 6	Под жилую застройку Индивидуальную	Общая долевая собственность № 42-42/002-42/103/085/2015-204/2 от 17.11.2015 Общая долевая собственность № 42-42-02/030/2007-221 от 13.07.2007	1500 +/- 14.93	
	42:21:0601004:195	Кемеровская область. г Белово. пгт Бачатский, мкр Греческий	Под жилую застройку Индивидуальную	Общая долевая собственность № 42-42/002-42/103/085/2015-205/2 от 17.11.2015 Общая долевая собственность № 42-42-02/027/2007-106 от 04.06.2007	320 +/-14.93	———
	42:21:0601004:196	Кемеровская область, г Белово, пгт Бачатский, мкр Греческий. д 46	Под жилую застройку Индивидуальную	Собственность № 42-42-02/031/2013-265 от 07.05.2013	1500 +/- 13.96	
	42:21:0601004:197	Кемеровская область, г Белово, пгт Бачатский, мкр Греческий	Под жилую застройку Индивидуальную		91 +/-13.96	
	42:21:0601004:198	Кемеровская область, г Белово. пгт Бачатский, мкр Греческий, д 130	Под жилую застройку индивидуальную	Общая долевая собственность № 42-42-02/038/2007-148 от 20.08.2007 Общая долевая собственность № 42-42-02/038/2007-148 от 20.08.2007	1500 +/- 27.11	———
	42:21:0601004:199	Кемеровская область. гБелово. пгт Бачатский, мкр Греческий, д 130	Под жилую застройку индивидуальную	———	116 +/-7.55	———
	42:21:0601004:200	Кемеровская область. г Белово. пгт Бачатский, мкр Греческий, д 98	Под индивидуальную жилую застройку	Общая долевая собственность № 42-42-02/034/2007-289 от 20.08.2007 Общая долевая собственность № 42-42-02/034/2007-289 от 20.08.2007	1500 +/- 27.11	———

	42:21:0601004:201	Кемеровская область. г Белово, пгт Бачатский, мкр Греческий. д 98	Под индивидуальную жилую застройку		65 +/-5.65	
	42:21:0601004:202	Кемеровская область, гБелово, пгт Бачатский, мкр Греческий. д 11	Под индивидуальную жилую застройку		402 +/-7	
	42:21:0601004:203	Кемеровская область. гБелово. шт Бачатский, мкр Греческий, д 11	Под индивидуальную жилую застройку	Общая долевая собственность № 42:21:0601004:203-42/002/2018-1 от 04.12.2018 Общая долевая собственность № 42-42-02/029/2007-024 от 01.06.2007	1500 +/-14	——
	42:21:0601004:204	Кемеровская обл, г Белово, шт Бачатский. Греческий микрорайон, в районе дома № 40	Под индивидуальную жилую застройку		74 +/-6.03	
	42:21:0601004:205	Кемеровская область, г Белово, пгт Бачатский, мкр Греческий, 40	Под индивидуальную жилую застройку	Общая долевая собственность № 42-42-02/005/2008-108 от 04.02.2008 Общая долевая собственность № 42-42-02/045/2007-463 от 07.11.2007	1500 +/-27.11	
	42:21:0601004:206	Кемеровская область, г Белово, пгт Бачатский, мкр Греческий. д 122	Под индивидуальную жилую застройку	Аренда № 42:21:0601004:206-42/081/2023-1 от 24.07.2023 № 42:21:0601004:206-42/081/2023-2 от 24.07.2023	67 +/-5.73	
	42:21:0601004:207	Кемеровская область, г Белово. шт Бачатский, мкр Греческий, д 122	Под индивидуальную жилую застройку	Общая долевая собственность № 42:21:0601004:207-42/002/2017-10 от 20.06.2017 Общая долевая собственность № 42:21:0601004:207-42/002/2017-9 от 20.06.2017 Общая долевая собственность № 42:21:0601004:207-42/002/2017-8 от 20.06.2017 Общая долевая собственность № 42:21:0601004:207-42/002/2017-7 от 20.06.2017	1500 +/-27.11	——
	42:21:0601004:208	Кемеровская область. г Белово. шт Бачатский, мкр Греческий, д 126	Под индивидуальную жилую застройку	Общая долевая собственность № 42:21:0601004:208-	1500 +/-27.11	——

				42/002/2018-2 от 09.10.2018 Общая долевая собственность № 42:21:0601004:208-42/002/2018-1 от 09.10.2018		
	42:21:0601004:209	Кемеровская обл, г. Белово, пгт. Бачатский, мкр. Греческий, в районе дома 126	Под индивидуальную жилую застройку		105 +/-7.17	
	42:21:0601004:212	Кемеровская область. гБелово, пгт Бачатский, ул Изумрудная, 5	под индувидуальную жилую застройку	Общая совместная собственность № 42:21:0601004:212-42/072/2023-2 от 16.02.2023	1500 +/-27.11	Ипотека в силу закона № 42:21:0601004:212-42/072/2023-3 от 16.02.2023
	42:21:0601004:213	обл. Кемеровская,г.Белово ,пгт Бачатский,в районе дома по ул.Изумрудная,д.5	под индувидуальную жилую застройку	———	252 +/-139.05	———
	42:21:0601004:214	обл. Кемеровская, г. Белово, пгт. Бачатский, мкр. Греческий. в районе дома № 119	под жилую индивидуальную застройку	———	265 +/-142.39	———
	42:21:0601004:215	обл. Кемеровская, г. Белово, пгт. Бачатский, мкр. Греческий, д. 119	Под жилую застройку индивидуальную	Общая долевая собственность № 42-42-02/036/2007-392 от 12.10.2007 Общая долевая собственность № 42-42-02/036/2007-392 от 12.10.2007 Общая долевая собственность № 42-42-02/036/2007-392 от 12.10.2007	1500 +/-27.11	———
	42:21:0601004:216	обл. Кемеровская, г. Белово, пгт. Бачатский, мкр. Греческий. в районе дома 94	под жилую индивидуальную застройку	———	132 +/-8.05	———
	42:21:0601004:217	обл. Кемеровская. г.Белово. пгт Бачатский, мкр. Греческий, д. 94	под индивидуальную жилую застройку	Общая совместная собственность № 42:21:0601004:217-42/073/2021-3 от 30.11.2021	1501 +/-27.11	———
	42:21:0601004:218	обл. Кемеровская , г Белово, пгт Бачатский, мкр Греческий. в районе дома № 89	Под индивидуальную жилую застройку		78 +/-6.19	
	42:21:0601004:220	Кемеровская область, гБелово. пгт Бачатский, мкр Греческий, 89	Под индивидуальную жилую застройку	Общая долевая собственность № 42:21:0601004:220-42/073/2021-2 от 20.07.2021 Общая долевая собственность № 42-42-02/033/2007-491 от 09.08.2007	1500 +/-27.11	

	42:21:0601004:221	обл.Кемеровская. г.Белово, пгт.Бачатский, Греческий микрорайон, в районе дома №43	Под индивидуальную жилую застройку	_____	245 +/-10.95	_____
	42:21:0601004:222	Кемеровская область, г Белово, пгт Бачатский, мкр Греческий, 43	Под индивидуальную жилую застройку	Общая долевая собственность № 42-42-02/085/2010-316 от 26.01.2011 Общая долевая собственность № 42-42-02/085/2010-316 от 26.01.2011	1500 +/- 27.11	
	42:21:0601004:223	Кемеровская область. гБелово. пгт Бачатский, мкр Греческий, д 99	индивидуальная жилая застройка	Общая долевая собственность № 42-42-02/038/2007-358 от 06.09.2007 Общая долевая собственность № 42-42-02/038/2007-358 от 06.09.2007	1733 +/-15	_____
	42:21:0601004:224	Кемеровская обл, г Белово, пгт Бачатский, Греческий микрорайон. в районе дома № 45	Под индивидуальную жилую застройку	_____	76 +/-6.08	_____
	42:21:0601004:225	Кемеровская область. гБелово. пгт Бачатский, мкр Греческий, д 45	Под индивидуальную жилую застройку	Общая долевая собственность № 42-42-02/036/2007-234 от 20.09.2007 Общая долевая собственность № 42-42-02/036/2007-234 от 20.09.2007 Общая долевая собственность № 42-42-02/036/2007-234 от 20.09.2007	1500 +/- 27.11	_____
	42:21:0601004:226	Российская Федерация, Кемеровская область - Кузбасс, городской округ Беловский. поселок городского типа Бачатский, микрорайон Финский, земельный участок 27/1	Под здание магазина	Собственность № 42:21:0601004:226-42/002/2020-1 от 15.01.2020	805 +/-19.86	_____
	42:21:0601004:227	Кемеровская обл, г Белово, пгт Бачатский, Греческий микрорайон. в районе дома №42	Под индивидуальную жилую застройку	Собственность № 42-42-02/086/2013-278 от 08.11.2013	90 +/-6.64	_____
	42:21:0601004:228	Кемеровская область, гБелово, пгт Бачатский, мкр Греческий, д 42	Под индивидуальную жилую застройку	Собственность № 42-42-02/086/2013-275 от 01.11.2013	1498 +/-14	
	42:21:0601004:229	Кемеровская область, гБелово, пгт Бачатский, мкр Греческий. д 102	Под индивидуальную жилую застройку	Общая долевая собственность № 42-42/002-42/103/028/2015-614/6 от 30.03.2015 Общая долевая собственность № 42-42/002-	1500 +/- 27.11	

				42/103/028/2015-614/5 от 30.03.2015		
	42:21:0601004:230	обл. Кемеровская, г. Белово, пгт. Бачатский. Греческий микрорайон. в районе дома № 102	Под индивидуальную жилую застройку		61 +/-5.45	
	42:21:0601004:231	Кемеровская область. г Белово. пгт Бачатский, мкр Греческий, 101	Под индивидуальную жилую застройку	Общая долевая собственность № 42:21:0601004:231-42/002/2017-2 от 15.05.2017 Общая долевая собственность № 42:21:0601004:231-42/002/2017-1 от 15.05.2017	1500 +/-27.11	———
	42:21:0601004:232	Кемеровская обл, г. Белово, пгт. Бачатский, микрорайон Греческий. в районе дома № 101	Под индивидуальную жилую застройку		122 +/-7.73	
	42:21:0601004:236	обл. Кемеровская, г. Белово, пгт Бачатский, микрорайон Греческий. в районе дома № 125	Под индивидуальную жилую застройку	№ 42-42-02/044/2008-399 от 30.11.2008 Аренда № 42-42-02/044/2008-399 от 30.11.2008	104 +/-7.15	
	42:21:0601004:237	Кемеровская область, г Белово. пгт Бачатский, мкр Греческий, д 125	Под индивидуальную жилую застройку	Общая долевая собственность № 42-42-02/044/2008-398 от 01.12.2008 Общая долевая собственность № 42-42-02/044/2008-398 от 01.12.2008	1500 +/-27.11	———
	42:21:0601004:238	Кемеровская область, гБелово, пгт Бачатский, мкр Греческий. д 15	Под индивидуальную жилую застройку	Общая долевая собственность № 42-42-02/022/2008-143 от 10.06.2008 Общая долевая собственность № 42-42-02/022/2008-143 от 10.06.2008	1499 +/-14	
	42:21:0601004:239	Кемеровская обл., г. Белово, пгт Бачатский, мкр Греческий. в районе дома № 15	Под индивидуальную жилую застройку	———	202 +/-5	———
	42:21:0601004:240	Кемеровская область. г Белово. пгт Бачатский	Под конную базу		51572 +/-158.97	
	42:21:0601004:243	Кемеровская область. г Белово, пгт Бачатский, ул Липовая. д 29	Под индивидуальную жилую застройку	Собственность № 42:21:0601004:243-42/002/2018-1 от 03.10.2018	1500 +/-27.11	
	42:21:0601004:245	Кемеровская область, гБелово, пгт Бачатский. ул Липовая. д 25	Для размещения домов индивидуальной жилой застройки	Общая совместная собственность № 42:21:0601004:245-	2701 +/-36.38	Ипотека в силу закона № 42:21:0601004:245

				42/073/2021-2 от 03.02.2021		-42/073/2021-3 от 03.02.2021
	42:21:0601004:246	Кемеровская область. гБелово. пгт Бачатский. ул Липовая, д 10, кв 1	Строительство жилых домов и хозпостроек	Собственность № 42-42-02/028/2009-145 от 11.06.2009	750	———
	42:21:0601004:247	Кемеровская область, гБелово, пгт Бачатский, ул Липовая. д 23	под строительство одноквартирного жилого дома	Собственность № 42-42-02/034/2009-189 от 10.08.2009	1500	
	42:21:0601004:248	Кемеровская область. г Белово. пгт Бачатский, ул Липовая, д 10	Под индивидуальную жилую застройку	Собственность № 42-42-02/038/2009-291 от 02.09.2009	750	———
	42:21:0601004:252	Кемеровская область. г Белово. пгт Бачатский, мкр Финский, д 19	Под многоквартирный жилой дом	———	880 +/-21	Расположен за границами проектирования
	42:21:0601004:258	Кемеровская область. гБелово. пгт Бачатский, мкр Финский, д 12	под многоквартирный жилой дом	———	880 +/-21	Расположен за границами проектирования
	42:21:0601004:261	Кемеровская обл., г. Белово, пгт Бачатский. Финский микрорайон, 5	под многоквартирный жилой дом	———	876 +/-21	Расположен за границами проектирования
	42:21:0601004:262	Кемеровская область. гБелово. пгт Бачатский, мкр Финский, д 7	Под многоквартирный жилой дом	———	877 +/-21	Расположен за границами проектирования
	42:21:0601004:264	Кемеровская область. гБелово. пгт Бачатский, мкр Финский, д 10	Под многоквартирный жилой дом	———	879 +/-21	Расположен за границами проектирования
	42:21:0601004:265	Кемеровская обл., г. Белово, пгт Бачатский, мкр. Финский, 14	под многоквартирный жилой дом	———	879 +/-21	Расположен за границами проектирования
	42:21:0601004:266	652642. Кемеровская область. г Белово. пгт Бачатский, мкр Финский, д 6	под многоквартирный жилой дом	———	885 +/-21	Расположен за границами проектирования
	42:21:0601004:267	Кемеровская область, гБелово, пгт Бачатский, мкр Финский. д 15	Под многоквартирный жилой дом		881 +/-21	Расположен за границами проектирования
	42:21:0601004:273	Кемеровская область. гБелово. пгт Бачатский, ул Липовая, 20	Под строительство индивидуального жилого дома	Собственность № 42-42-02/083/2011-469 от 19.01.2012	1254 +/-25	———
	42:21:0601004:275	Кемеровская область. г Белово, пгт Бачатский. ул Липовая, 5	Для индивидуального жилищного строительства	Аренда № 42:21:0601004:275-42/078/2022-4 от 01.11.2022 № 42:21:0601004:275-42/078/2022-5 от 01.11.2022	864 +/-21	———
	42:21:0601004:276	Кемеровская область, гБелово, пгт Бачатский. ул Липовая, 17	Под строительство индивидуального жилого дома	Собственность № 42-42-02/010/2012-558 от 14.03.2012	1461 +/-27	
	42:21:0601004:279	Кемеровская область, гБелово, пгт	Для индивидуального	Аренда № 42:21:0601004:279-	1260 +/-25	———

		Бачатский, ул Липовая, 15	жилищного строительства	42/073/2021-4 от 21.10.2021 № 42:21:0601004:279-42/073/2021-5 от 21.10.2021		
	42:21:0601004:755	Кемеровская область, г Белово, пгт Бачатский, ул Липовая, д 14	Под индивидуальное жилищное строительство	№ 42:21:0601004:755-42/002/2017-2 от 17.07.2017 Аренда № 42:21:0601004:755-42/002/2017-4 от 17.07.2017	1630 +/-14	____
	42:21:0601004:764	Кемеровская обл, г Белово, пгт Бачатский, садовое общество "Березка", ул Водоем, участок № 2	Для садоводства	Собственность № 42-42-02/005/2012-410 от 11.05.2012	697+/-18	____
	42:21:0601004:783	Кемеровская обл., г. Белово, пгт Бачатский, ул. Липовая, 16	Под строительство индивидуального жилого дома	Общая долевая собственность № 42-42-02/059/2014-229 от 10.07.2014 Общая долевая собственность № 42-42-02/059/2014-229 от 10.07.2014 Общая долевая собственность № 42-42-02/059/2014-229 от 10.07.2014 Общая долевая собственность № 42-42-02/059/2014-229 от 10.07.2014 Общая долевая собственность № 42-42-02/059/2014-229 от 10.07.2014 Общая долевая собственность № 42-42-02/059/2014-229 от 10.07.2014	1040 +/-23	Запрещение регистрации № 42:21:0601004:783-42/076/2024-1 от 23.09.2024
	42:21:0601004:796	Кемеровская область, г. Белово, пгт Бачатский, ул. Изумрудная, 9	под индивидуальное строительство	Общая долевая собственность № 42:21:0601004:796-42/086/2022-2 от 12.12.2022 Общая долевая собственность № 42:21:0601004:796-42/086/2022-3 от 12.12.2022 Общая долевая собственность № 42:21:0601004:796-42/086/2022-4 от 12.12.2022 Общая долевая собственность № 42:21:0601004:796-42/086/2022-5 от 12.12.2022	1500 +/-14	____

	42:21:0601004:811	Кемеровская область. г. Белово. шт Бачатский. Греческий микрорайон, 141	под индивидуальное жилищное строительство	Аренда № 42-42/002-42/120/014/2016-742/2 от 06.12.2016 № 42-42/002-42/120/014/2016-742/1 от 06.12.2016	1500 +/-14	———
	42:21:0601004:812	Кемеровская область. г Белово. шт Бачатский, мкр Греческий, д 142	под индивидуальную жилую застройку	———	1497 +/-14	———
	42:21:0601004:813	Кемеровская область. г Белово. шт Бачатский, мкр Греческий, д 147	под индивидуальное жилищное строительство	Аренда № 42:21:0601004:813-42/073/2024-11 от 20.03.2024 № 42:21:0601004:813-42/073/2024-12 от 20.03.2024	1448 +/-13	———
	42:21:0601004:814	Кемеровская область. г Белово. шт Бачатский, мкр Греческий, д 145	под индивидуальное жилищное строительство	Собственность № 42:21:0601004:814-42/002/2017-3 от 21.12.2017	1412 +/-13	———
	42:21:0601004:815	Кемеровская область, г Белово, пгт Бачатский, мкр Греческий, д 137	под индивидуальное жилищное строительство	Аренда № 42:21:0601004:815-42/002/2018-4 от 22.05.2018 № 42:21:0601004:815-42/002/2018-1 от 12.04.2018	1486 +/-13	
	42:21:0601004:816	Кемеровская область. г Белово. шт Бачатский, мкр Греческий, д 143	под индивидуальное жилищное строительство	Общая долевая собственность № 42:21:0601004:816-42/073/2021-3 от 21.04.2021 Общая долевая собственность № 42:21:0601004:816-42/073/2021-4 от 21.04.2021 Общая долевая собственность № 42:21:0601004:816-42/073/2021-5 от 21.04.2021	1494 +/-14	———
	42:21:0601004:817	Кемеровская область. г. Белово. шт. Бачатский, Греческий микрорайон, 146	Для индивидуального жилищного строительства	Собственность № 42:21:0601004:817-42/073/2022-3 от 10.08.2022	1412 +/-13	———
	42:21:0601004:818	Кемеровская область. г. Белово, пгт. Бачатский, Греческий микрорайон, 144	для индивидуального жилищного строительства (индивидуальный жилой дом)	№ 42-42/002-42/120/002/2016-358/1 от 21.03.2016 Аренда № 42-42/002-42/120/002/2016-358/2 от 21.03.2016	1411 +/-13	———
	42:21:0601004:881	Кемеровская область. г Белово, пгт	под индивидуальное жилищное	№ 42:21:0601004:881-	1500 +/-14	———

		Бачатский. ул Изумрудная, д 1	строительство	42/082/2023-5 от 21.07.2023 Аренда № 42:21:0601004:881-42/082/2023-4 от 21.07.2023		
	42:21:0601004:919	Кемеровская область, г Белово, пгт Бачатский, мкр Греческий, д 120а	под комплексную спортивную школу	Аренда № 42:21:0601004:919-42/002/2018-2 от 26.09.2018 № 42:21:0601004:919-42/002/2018-1 от 26.09.2018	1223 +/-12	———
	42:21:0601004:924	Кемеровская область, г Белово, пгт Бачатский	под размещение сооружения котельной с тепловой сетью микрорайона Финский	Собственность № 42-42-02/102/2014-206 от 15.12.2014 Аренда № 42:21:0601004:924-42/002/2017-1 от 26.01.2017 № 42-42/002-42/120/001/2017-5/1 от 26.01.2017	1672 +/-14	
	42:21:0601004:927	Кемеровская область, г Белово, пгт Бачатский, мкр Греческий. д 83	под индивидуальное жилищное строительство	Общая долевая собственность № 42:21:0601004:927-42/002/2018-5 от 22.03.2018 Общая долевая собственность № 42:21:0601004:927-42/002/2018-4 от 22.03.2018 Общая долевая собственность № 42:21:0601004:927-42/002/2018-3 от 22.03.2018 Общая долевая собственность № 42:21:0601004:927-42/002/2018-2 от 22.03.2018 Общая долевая собственность № 42:21:0601004:927-42/002/2018-1 от 22.03.2018	1500 +/-14	
	42:21:0601004:929	Кемеровская область, г Белово, пгт Бачатский, мкр Греческий, д 82	под индивидуальное жилищное строительство	Общая долевая собственность № 42-42/002-42/202/022/2016-621/7 от 22.12.2016 Общая долевая собственность № 42-42/002-42/202/022/2016-621/6 от 22.12.2016 Общая долевая собственность № 42-42/002-42/202/022/2016-621/4	1500 +/-14	———

				от 22.12.2016 Общая долевая собственность № 42-42/002-42/202/022/2016-621/5 от 22.12.2016 Общая долевая собственность № 42-42/002-42/202/022/2016-621/3 от 22.12.2016		
	42:21:0601004:930	Кемеровская область, г Белово, пгт Бачатский, мкр Греческий, д 84	Под индивидуальное жилищное строительство	Аренда № 42-42/002-42/103/072/2015-304/2 от 31.08.2015 № 42-42/002-42/103/072/2015-304/1 от 31.08.2015	1500 +/-14	———
	42:21:0601004:931	Кемеровская область, г Белово, пгт Бачатский, мкр Греческий, д 79	Под индивидуальное жилищное строительство	Собственность № 42:21:0601004:931-42/073/2021-8 от 15.09.2021	1500 +/-14	
	42:21:0601004:935 (Граница участка многоконтурная. Количество контуров - 2)	Кемеровская область, г Белово, пгт Бачатский	для строительства "Сооружения линейного электротехнического : линия электропередачи 0,4 кВ (ЛЭП-0,4 кВ) от КТП-372 и Сооружения линейного электротехнического : линия электропередачи 10 кВ (ЛЭП-10 кВ) от КТП - 371 до КТП - 372 в п. Финский"		1500 +/-11	
	42:21:0601004:936	Кемеровская область, г Белово, пгт Бачатский	сооружение линейное электротехническое: комплектная трансформаторная подстанция 10/0,4 кВ № 370 (КТП-370)	Собственность № 42-42/002-42/103/073/2015-567/1 от 27.10.2015	54 +/-2	
	42:21:0601004:937	Кемеровская область, г Белово, пгт Бачатский	Комплектная трансформаторная подстанция 10/0,4 кВ №371 (КТП-371)	Собственность № 42-42/002-42/103/073/2015-563/1 от 27.10.2015	33 +/-2	Расположен за границами проектирования
	42:21:0601004:938	Кемеровская область, г Белово, пгт Бачатский	сооружение линейное электротехническое: комплектная трансформаторная подстанция 10/0.4 кВ № 372 (КТП-372)	Собственность № 42-42/002-42/103/073/2015-562/1 от 27.10.2015	34 +/-2	Расположен за границами проектирования
	42:21:0601004:939 (Граница участка многоконтурная. Количество контуров - 2)	Кемеровская область, г Белово, пгт Бачатский	для строительства сооружения линейного электротехнического : линии электропередач 0.4 кВ (ЛЭП-0.4 кВ) от КТП-371 в п. Финский		761 +/-8	Расположен за границами проектирования
	42:21:0601004:941	Кемеровская область, г Белово, пгт	под индивидуальное жилищное	Общая долевая собственность №	1500 +/-14	

		Бачатский, мкр Греческий. д 27	строительство	42:21:0601004:941-42/002/2018-7 от 19.06.2018 Общая долевая собственность № 42:21:0601004:941-42/002/2018-6 от 19.06.2018 Общая долевая собственность № 42:21:0601004:941-42/002/2018-5 от 19.06.2018 Общая долевая собственность № 42:21:0601004:941-42/002/2018-4 от 19.06.2018 Общая долевая собственность № 42:21:0601004:941-42/002/2018-3 от 19.06.2018		
	42:21:0601004:942	Кемеровская область, г. Белово, пгт Бачатский, микрорайон Греческий, 26	под индивидуальное жилищное строительство	Общая долевая собственность № 42:21:0601004:942-42/002/2018-4 от 06.06.2018 Общая долевая собственность № 42:21:0601004:942-42/002/2018-5 от 06.06.2018 Общая долевая собственность № 42:21:0601004:942-42/002/2018-3 от 06.06.2018 Общая долевая собственность № 42:21:0601004:942-42/002/2018-2 от 06.06.2018 Общая долевая собственность № 42:21:0601004:942-42/002/2018-1 от 06.06.2018	1500 +/-14	———
	42:21:0601004:978	Кемеровская область, г Белово, пгт Бачатский, ул Липовая. д 18	для индивидуального жилищного строительства	Собственность № 42:21:0601004:978-42/073/2022-3 от 18.01.2022	1040 +/-11	
	42:21:0601004:980	Кемеровская область. Беловский городской округ, пгт Бачатский, Садоводческое некоммерческое товарищество «Березка». улица Водоем, 10 участок №1	Ведение садоводства	Собственность № 42:21:0601004:980-42/002/2019-1 от 17.06.2019	868 +/-10	Расположен за границами проектирования
	42:21:0601004:989	Кемеровская область. Беловский городской округ, пгт Бачатский, Садоводческое некоммерческое товарищество «Березка». улица Новая 1, участок №25	Ведение садоводства	Собственность № 42:21:0601004:989-42/002/2017-1 от 20.03.2017	775+/-10	Расположен за границами проектирования
	42:21:0601004:994	Российская Федерация, Кемеровская область.	коммунальное обслуживание		99 +/-4	

		Беловский городской округ, пгт Бачатский, сооружение линейное электротехническое: ВЛИ-0,4 кВ от опоры № 8-2 ВЛИ-0,4 кВ МТП № 310-10/0,4 кВ до концевой опоры на границе земельного участка жилого дома, мкр Греческий, д 26, пгт Бачатский				
	42:21:0601004:995	Российская Федерация, Кемеровская область, Беловский городской округ, пгт Бачатский, на северо-запад от участка № 106 микрорайона Греческий	для индивидуального жилищного строительства	Общая долевая собственность № 42:21:0601004:995-42/002/2018-3 от 04.07.2018 Общая долевая собственность № 42:21:0601004:995-42/002/2018-2 от 04.07.2018 Общая долевая собственность № 42:21:0601004:995-42/002/2018-1 от 04.07.2018 Общая долевая собственность № 42:21:0601004:995-42/002/2018-4 от 04.07.2018	1500 +/-14	
	42:21:0601004:1001	Российская Федерация, Кемеровская область, Беловский городской округ, пгт Бачатский, в 16 метрах на юго-восток от участка № 106 микрорайона Греческий	для индивидуального жилищного строительства	Общая долевая собственность № 42:21:0601004:1001-42/002/2017-5 от 26.09.2017 Общая долевая собственность № 42:21:0601004:1001-42/002/2017-4 от 26.09.2017 Общая долевая собственность № 42:21:0601004:1001-42/002/2017-3 от 26.09.2017 Общая долевая собственность № 42:21:0601004:1001-42/002/2017-2 от 26.09.2017 Общая долевая собственность № 42:21:0601004:1001-42/002/2017-1 от 26.09.2017	1500 +/-14	
	42:21:0601004:1002	Российская Федерация, Кемеровская область, Беловский городской округ, пгт Бачатский, Греческий микрорайон. 16	Для индивидуального жилищного строительства	№ 42:21:0601004:1002-42/002/2017-1 от 08.09.2017 Аренда № 42:21:0601004:1002-42/002/2017-2 от 08.09.2017	1500 +/-14	———
	42:21:0601004:1003	Кемеровская область, г Белово, пгт Бачатский, мкр Греческий, уч 18	для индивидуального жилищного строительства	№ 42:21:0601004:1003-42/002/2017-1 от 08.09.2017 Аренда № 42:21:0601004:1003-42/002/2017-2 от 08.09.2017	1500 +/-14	———

	42:21:0601004:1004	Российская Федерация, Кемеровская область, Беловский городской округ, пгт Бачатский, Греческий микрорайон, 37	для индивидуального жилищного строительства	Аренда № 42:21:0601004:1004 -42/002/2018-2 от 08.08.2018 № 42:21:0601004:1004 -42/002/2018-1 от 08.08.2018	1500 +/-14	
	42:21:0601004:1005	Кемеровская область, г Белово, пгт Бачатский, мкр Греческий, д 17	Для индивидуального жилищного строительства	№ 42:21:0601004:1005 -42/002/2017-1 от 07.09.2017 Аренда № 42:21:0601004:1005 -42/002/2017-2 от 07.09.2017	1500 +/-14	
	42:21:0601004:1006	Кемеровская область, г Белово, пгт Бачатский, мкр Греческий, д 136	Для индивидуального жилищного строительства	Аренда № 42:21:0601004:1006 -42/082/2023-1 от 17.11.2023 № 42:21:0601004:1006 -42/082/2023-2 от 17.11.2023	1500 +/-14	———
	42:21:0601004:1008 (Граница участка многоконтурная. Количество контуров - 4)	Кемеровская область, г Белово, пгт Бачатский	Охрана природных территорий (под лесопасаждения)	Собственность № 42:21:0601004:1008 -42/002/2020-2 от 29.05.2020	1346503 +/- 406	———
	42:21:0601004:1009	Российская Федерация, Кемеровская область, Беловский городской округ, пгт Бачатский, в северном направлении от ул. Липовая	Ритуальная деятельность (размещение кладбища)	Постоянное (бессрочное) пользование № 42:21:0601004:1009 -42/002/2018-1 от 06.02.2018 Собственность № 42:21:0601004:1009 -42/072/2022-2 от 21.10.2022	80307 +/-99	———
	42:21:0601004:1010	Российская Федерация, Кемеровская область, Беловский городской округ, пгт Бачатский. Садоводческое некоммерческое товарищество «Березка». улица Новая 2, садовый участок №3	Ведение садоводства	Собственность № 42:21:0601004:1010 -42/073/2022-3 от 02.03.2022	777+/-10	Расположен за границами проектирования
	42:21:0601004:1014 (Граница участка многоконтурная. Количество контуров - 2)	Российская Федерация, Кемеровская область, Беловский городской округ, пгт Бачатский	автомобильный транспорт (для строительства автомобильных дорог и их конструктивных элементов)	———	345 +/-7	Расположен за границами проектирования
	42:21:0601004:1015 (Граница участка многоконтурная. Количество контуров - 2)	Российская Федерация, Кемеровская область, Беловский городской округ, пгт Бачатский	автомобильный транспорт (размещение автомобильных дорог и их конструктивных элементов)	Собственность № 42:21:0601004:1015 -42/002/2019-1 от 13.11.2019 Постоянное (бессрочное) пользование № 42:21:0601004:1015 -42/002/2020-2 от 10.01.2020	62 +/-3	Расположен за границами проектирования
	42:21:0601004:1016	Российская Федерация, Кемеровская область, Беловский городской округ, пгт Бачатский.	для индивидуального жилищного строительства	№ 42:21:0601004:1016 -42/002/2019-1 от 14.01.2019 Аренда №	1500 +/-14	

		в 15 метрах на северо-запад от дома № 138 микрорайона Греческий		42:21:0601004:1016 -42/076/2023-4 от 06.07.2023 № 42:21:0601004:1016 -42/076/2023-5 от 06.07.2023		
	42:21:0601004:1023	Российская Федерация, Кемеровская область. Беловский городской округ, пгт Бачатский, микрорайон Солнечный. 5	для индивидуального жилищного строительства	Общая долевая собственность № 42:21:0601004:1023 -42/002/2019-5 от 06.03.2019 Общая долевая собственность № 42:21:0601004:1023 -42/002/2019-3 от 06.03.2019 Общая долевая собственность № 42:21:0601004:1023 -42/002/2019-4 от 06.03.2019 Общая долевая собственность № 42:21:0601004:1023 -42/002/2019-2 от 06.03.2019 Общая долевая собственность № 42:21:0601004:1023 -42/002/2019-1 от 06.03.2019	1200 +/-12	____
	42:21:0601004:1024	652642, Кемеровская область, г Белово, пгт Бачатский, мкр Греческий. д 131	Для индивидуального жилищного строительства	Аренда № 42:21:0601004:1024 -42/002/2019-2 от 04.03.2019 № 42:21:0601004:1024 -42/002/2019-1 от 04.03.2019	1500 +/-14	
	42:21:0601004:1025	Кемеровская область. г Белово, пгт Бачатский, мкр Греческий, д 88	для индивидуального жилищного строительства	Аренда № 42:21:0601004:1025 -42/002/2019-2 от 21.03.2019 № 42:21:0601004:1025 -42/002/2019-1 от 21.03.2019	1500 +/-14	
	42:21:0601004:1028	Российская Федерация, Кемеровская область. Беловский городской округ, пгт Бачатский. Территория СНТ Березка, улица 10 (водоем), 17	Ведение садоводства	Собственность № 42:21:0601004:1028 -42/002/2019-1 от 18.04.2019	748+/-10	Расположен за границами проектирования
	42:21:0601004:1029	Российская Федерация, Кемеровская область, Беловский городской округ, пгт Бачатский. Территория СНТ Березка. улица Новая-1, 5	Ведение садоводства	Собственность № 42:21:0601004:1029 -42/002/2019-1 от 22.04.2019	809+/-20	Расположен за границами проектирования
	42:21:0601004:1030	Российская Федерация, Кемеровская область, Беловский городской округ, пгт Бачатский, Территория СНТ Березка, улица 10 (водоем). 18	Ведение садоводства	Собственность № 42:21:0601004:1030 -42/002/2019-1 от 25.04.2019	822 +/-10	Расположен за границами проектирования
	42:21:0601004:1031	652642, Кемеровская область, г Белово, пгт	Для индивидуального	Аренда № 42:21:0601004:1031	1489 +/-14	

		Бачатский, мкр Греческий. уч 74	жилищного строительства	-42:002:2019-2 от 24.04.2019 № 42:21:0601004:1031 -42:002:2019-1 от 24.04.2019		
	42:21:0601004:1032	Российская Федерация, Кемеровская область – Кузбасс, Беловский г.о., пгт. Бачатский, мкр. Финский, з/у 12а	магазины	Собственность № 42:21:0601004:1032 -42/081/2024-10 от 12.09.2024	600 +/-9	Расположен за границами проектирования
	42:21:0601004:1034	Российская Федерация, Кемеровская область - Кузбасс, Городской округ Беловский, пгт Бачатский, мкр. Солнечный, участок № 8	Для индивидуального жилищного строительства	Общая долевая собственность № 42:21:0601004:1034 -42:002:2019-5 от 26.08.2019 Общая долевая собственность № 42:21:0601004:1034 -42/002/2019-4 от 26.08.2019 Общая долевая собственность № 42:21:0601004:1034 -42:002:2019-3 от 26.08.2019 Общая долевая собственность № 42:21:0601004:1034 -42:002:2019-2 от 26.08.2019 Общая долевая собственность № 42:21:0601004:1034 -42/002/2019-1 от 26.08.2019	1200 +/-12	
	42:21:0601004:1039	Российская Федерация, Кемеровская область. Беловский городской округ, пгт Бачатский, Территория СНТ Березка, улица 10 (водоем). 20	Ведение садоводства	Собственность № 42:21:0601004:1039 -42/002/2019-1 от 19.08.2019	826+/-10	Расположен за границами проектирования
	42:21:0601004:1041 (Граница участка многоконтурная. Количество контуров - 6)	Российсая Федерация, Кемеровская область, Беловский городской округ, г. Белово	коммунальное обслуживание	———	8 +/-1	———
	42:21:0601004:1044	Российская Федерация, Кемеровская область, Беловский городской округ, пгт Бачатский, микрорайон Солнечный. в 140 метрах юго-западнее от земельного участка с кадастровым номером 42:21:0603044:88	Для индивидуального жилищного строительства	Общая долевая собственность № 42:21:0601004:1044 -42:002:2019-5 от 11.11.2019 Общая долевая собственность № 42:21:0601004:1044 -42/002/2019-4 от 11.11.2019 Общая долевая собственность № 42:21:0601004:1044 -42/002/2019-3 от 11.11.2019 Общая долевая собственность № 42:21:0601004:1044 -42:002:2019-2 от 11.11.2019 Общая долевая собственность № 42:21:0601004:1044	1200 +/-12	

				-42/002/2019-1 от 11.11.2019		
	42:21:0601004:1047	Кемеровская область. г Белово. пгт Бачатский. ул Липовая. уч 11	Для индивидуального жилищного строительства	Аренда № 42:21:0601004:1047 -42/002/2020-2 от 30.01.2020 № 42:21:0601004:1047 -42/002/2020-1 от 30.01.2020	1260 +/-12	———
	42:21:0601004:1048	Кемеровская область, г Белово, пгт Бачатский, мкр Греческий. д 38	для индивидуального жилищного строительства	Аренда № 42:21:0601004:1048 -42/082/2023-9 от 23.03.2023 № 42:21:0601004:1048 -42/082/2023-10 от 23.03.2023	1250 +/-12	
	42:21:0601004:1050	Российская федерация. Кемеровская область - Кузбасс, Беловский городской округ, пгт Бачатский, микрорайон Греческий, в 40 метрах на север от жилого дома № 106	Для индивидуального жилищного строительства	№ 42:21:0601004:1050 -42/073/2021-2 от 22.09.2021 Аренда № 42:21:0601004:1050 -42/073/2021-1 от 22.09.2021	1500 +/-14	
	42:21:0601004:1051	Российская федерация. Кемеровская область - Кузбасс, Беловский городской округ, пгт Бачатский, микрорайон Греческий, в 40 метрах на север от жилого дома № 105	Для индивидуального жилищного строительства	№ 42:21:0601004:1051 -42/073/2021-2 от 23.09.2021 Аренда № 42:21:0601004:1051 -42/073/2021-1 от 23.09.2021	1500 +/-14	
	42:21:0601004:1163 (Граница участка многоконтурная. Количество контуров - 2)	Российская Федерация, Кемеровская область-Кузбасс, Беловский городской округ, г. Белово	коммунальное обслуживание		2 +/-1	
	42:21:0601004:1164 (Граница участка многоконтурная. Количество контуров - 7)	Российская Федерация, Кемеровская область-Кузбасс, Беловский городской округ	энергетика	———	41193+/-71	Расположен за границами проектирования
	42:21:0601004:1166	Российская Федерация, Кемеровская область - Кузбасс, Беловский городской округ, пгт Бачатский, западнее от участка №14 СНТ "Калинка"	склады	———	2138 +/-16	———
	42:21:0601004:1168 (Граница участка многоконтурная. Количество контуров - 3)	Российская Федерация, Кемеровская область - Кузбасс, Беловский муниципальный район, Беловское лесничество, Бачатское участковое лесничество, урочищ МО Беловский городской округ, кварта.13 (выдел 3)	Строительство, реконструкция, эксплуатация линейных объектов	Собственность № 42:21:0601004:1168 -42/073/2020-1 от 18.12.2020	3207+/-20	Расположен за границами проектирования
	42:21:0601004:1169 (Граница участка многоконтурная. Количество контуров - 6)	Российская Федерация, Кемеровская область-Кузбасс, Беловский городской округ, г.	коммунальное обслуживание		8 +/-1	

		Белово, пгт. Бачатский				
	42:21:0601004:1171	Российская Федерация, Кемеровская область - Кузбасс, Беловский городской округ, поселок городского типа Бачатский, микрорайон Греческий, 133	Для индивидуального жилищного строительства	№ 42:21:0601004:1171 -42/082/2023-2 от 02.03.2023 Аренда № 42:21:0601004:1171 -42/087/2023-4 от 04.04.2023 № 42:21:0601004:1171 -42/087/2023-5 от 04.04.2023	1500 +/-14	
	42:21:0601004:1185	Российская Федерация, Кемеровская область - Кузбасс, Беловский городской округ, поселок городского типа Бачатский, микрорайон Греческий	Под жилую застройку Индивидуальную	Собственность № 42:21:0601004:1185 -42/073/2021-3 от 16.06.2021	101 +/-4	
	42:21:0601004:1186	Российская Федерация, Кемеровская область - Кузбасс, Беловский городской округ, поселок городского типа Бачатский, микрорайон Греческий	Под жилую застройку Индивидуальную	Собственность № 42:21:0601004:1186 -42/073/2021-1 от 27.04.2021	1630 +/-14	
	42:21:0601004:1190	Российская Федерация, Кемеровская область - Кузбасс, Беловский городской округ, поселок городского типа Бачатский, территория ТСН Березка улица Новая-1, 49	Ведение садоводства	Собственность № 42:21:0601004:1190 -42/082/2024-1 от 03.05.2024	819+/-10	Расположен за границами проектирования
	42:21:0601004:1192	Российская Федерация, Кемеровская область - Кузбасс, Беловский городской округ, поселок городского типа Бачатский, территория ТСН Березка, улица 10-я (водоем), 1а	Ведение садоводства	№ 42:21:0601004:1192 -42/073/2022-2 от 14.04.2022 Аренда № 42:21:0601004:1192 -42/073/2022-1 От 14.04.2022	676+/-9	Расположен за границами проектирования
	42:21:0601004:1193	Российская Федерация, Кемеровская область - Кузбасс, Беловский городской округ, поселок городского типа Бачатский, территория ТСН Березка, улица 10-я (водоем), 23	Ведение садоводства	№ 42:21:0601004:1193 -42/073/2022-2 от 14.03.2022 Аренда № 42:21:0601004:1193 -42/087/2023-4 от 07.02.2023 № 42:21:0601004:1193 -42/087/2023-5 от 07.02.2023	648 +/-9	Расположен за границами проектирования
	42:21:0601004:1200 (Граница участка многоконтурная. Количество контуров - 20)	Российская Федерация, Кемеровская область-Кузбасс, Беловский городской округ, пгт. Бачатский	коммунальное обслуживание	_____	27 +/-2	_____
	42:21:0601004:1201 (Граница участка многоконтурная. Количество контуров - 2)	Российская Федерация, Кемеровская область-Кузбасс, Беловский городской округ, г. Белово	коммунальное обслуживание	_____	2 +/-1	_____
	42:21:0601004:1203	Российская	Ведение садоводства		1336 +/-13	Расположен за

		Федерация, Кемеровская область - Кузбасс, Беловский городской округ, поселок городского типа Бачатский, территория ТСН Березка, улица 10-я (водоем), 36				границами проектирования
	42:21:0601004:1204 (Граница участка многоконтурная. Количество контуров - 19)	Российская Федерация, Кемеровская область-Кузбасс, Беловский городской округ, пгт Бачатский	коммунальное обслуживание	_____	20 +/-1	_____
	42:21:0601004:1205	Российская Федерация, Кемеровская область-Кузбасс, Беловский городской округ, пгт Бачатский	коммунальное обслуживание		2 +/-1	
	42:21:0601004:1206	Российская Федерация, Кемеровская область - Кузбасс, Беловский городской округ, поселок городского типа Бачатский, территория ТСН Березка, улица Новая-1, з/у 37	Ведение садоводства	Собственность № 42:21:0601004:1206 -42/084/2023-1 от 16.05.2023	740+/-10	Расположен за границами проектирования
	42:21:0601004:1207	Российская Федерация, Кемеровская область Кузбасс, Беловский г.о., пгт. Бачатский, мкр. Греческий, з/у 114	Для индивидуального жилищного строительства	№ 42:21:0601004:1207 -42/084/2023-2 от 06.04.2023 Аренда № 42:21:0601004:1207 -42/084/2023-1 от 06.04.2023	1500 +/-14	_____
	42:21:0601004:1209	Российская Федерация, Кемеровская область - Кузбасс, Беловский городской округ, поселок городского типа Бачатский, территория ТСН Березка, улица 10-я,(водоем), 35	Ведение садоводства	_____	992+/-11	Расположен за границами проектирования
	42:21:0601004:1226	Российская Федерация, Кемеровская область, Белово город, Бачатский посёлок городского типа, Финский микрорайон, дом 20	Малоэтажная многоквартирная жилая застройка	_____	2566 +/-18	Расположен за границами проектирования
	42:21:0601004:1227	Российская Федерация, Кемеровская область - Кузбасс, г Белово, пгт Бачатский, мкр Финский, Российская Федерация, 14	Малоэтажная многоквартирная жилая застройка	_____	2823 +/-19	Расположен за границами проектирования
	42:21:0601004:1228 (Граница участка многоконтурная. Количество контуров - 3)	Российская Федерация, Кемеровская область - Кузбасс, г Белово, пгт Бачатский, мкр Финский, д 6	Малоэтажная многоквартирная жилая застройка	_____	2873 +/-31	Расположен за границами проектирования
	42:21:0601004:1229 (Граница участка многоконтурная. Количество контуров - 6)	Российская Федерация, Кемеровская область-Кузбасс, Беловский городской округ, г.	Коммунальное обслуживание		7 +/-1	Расположен за границами проектирования

		Белово				
	42:21:0601004:1230	Российская Федерация, Кемеровская область, Белово город, Бачатский посёлок городского типа, Финский микрорайон, дом 22	Малоэтажная многоквартирная жилая застройка	_____	3000 +/-19	Расположен за границами проектирования
	42:21:0601004:1231	Российская Федерация, Кемеровская область, Белово город, Бачатский посёлок городского типа, Финский микрорайон, дом 12	Малоэтажная многоквартирная жилая застройка		2776 +/-18	Расположен за границами проектирования
	42:21:0601004:1232	Российская Федерация Кемеровская область - Кузбасс Городской округ Беловский Поселок городского типа Бачатский Микрорайон Греческий 85	для индивидуального жилищного строительства	№ 42:21:0601004:1232 -42/082/2023-2 от 23.08.2023 Аренда № 42:21:0601004:1232 -42/082/2023-1 от 23.08.2023	1409 +/-13	_____
	42:21:0601004:1233 (1 граница участка многоконтурная. Количество контуров - 2)	Российская Федерация, Кемеровская область. Белово город, Бачатский посёлок городского типа, Финский микрорайон, дом 21	Малоэтажная многоквартирная жилая застройка	_____	2703 +/-22	Расположен за границами проектирования
	42:21:0601004:1234	Российская Федерация, Кемеровская область-Кузбасс, Беловский городской округ, пгт Бачатский, мкр. Финский	Малоэтажная многоквартирная жилая застройка		4613 +/-24	Расположен за границами проектирования
	42:21:0601004:1235	Российская Федерация, Кемеровская область-Кузбасс, Беловский городской округ, пгт Бачатский, мкр. Финский	Малоэтажная многоквартирная жилая застройка	_____	3762 +/-21	Расположен за границами проектирования
	42:21:0601004:1236	Российская Федерация, Кемеровская область, Беловский городской округ, пгт Бачатский, мкр Финский. 1	Малоэтажная многоквартирная жилая застройка	_____	3598 +/-21	Расположен за границами проектирования
	42:21:0601004:1237	Российская Федерация, Кемеровская область. Беловский городской округ, пгт Бачатский, мкр Финский, д.2	Малоэтажная многоквартирная жилая застройка	_____	3695 +/-21	Расположен за границами проектирования
	42:21:0601004:1238	Российская Федерация, Кемеровская область-Кузбасс, Беловский городской округ, пгт Бачатский, мкр Финский, 5	Малоэтажная многоквартирная жилая застройка	_____	3659 +/-21	Расположен за границами проектирования
	42:21:0601004:1239	Российская Федерация, Кемеровская область. Беловский городской округ, пгт Бачатский, мкр Финский, д. 3	Малоэтажная многоквартирная жилая застройка	_____	2872 +/-19	Расположен за границами проектирования
	42:21:0601004:1240	Российская	Малоэтажная		2097 +/-16	Расположен за

		Федерация, Кемеровская обл., г. Белово, пгт Бачатский, мкр. Финский, д. 4	многоквартирная жилая застройка			границами проектирования
	42:21:0601004:1241	Российская Федерация, Кемеровская область-Кузбасс, Беловский городской округ, посёлок городского типа Бачатский, микрорайон Финский, дом 11	Малоэтажная многоквартирная жилая застройка	____	3405 +/-20	Расположен за границами проектирования
	42:21:0601004:1242	Российская Федерация, Кемеровская область. Беловский городской округ, пгт Бачатский, мкр Финский	Малоэтажная многоквартирная жилая застройка		2243 +/-17	Расположен за границами проектирования
	42:21:0601004:1243	Российская Федерация, Кемеровская область-Кузбасс, Беловский г.о, пгт Бачатский, мкр. Греческий, з/у 148	для индивидуального жилищного строительства	____	885 +/-10	____
	42:21:0601004:1246	Российская Федерация, Кемеровская область-Кузбасс, Беловский городской округ, посёлок городского типа Бачатский, микрорайон Финский	Малоэтажная многоквартирная жилая застройка		2995 +/-19	Расположен за границами проектирования
	42:21:0601004:1247	Российская Федерация, Кемеровская область - Кузбасс, город Белово, Бачатский посёлок городского типа, Финский микрорайон	Малоэтажная многоквартирная жилая застройка	____	4160 +/-23	Расположен за границами проектирования
	42:21:0601004:1249 (Граница участка многоконтурная. Количество контуров - 2)	Российская Федерация, Кемеровская область-Кузбасс, Беловский городской округ, пгт Бачатский, мкр. Финский	Малоэтажная многоквартирная жилая застройка	____	2736 +/-24	Расположен за границами проектирования
	42:21:0601004:1250	Российская Федерация, Кемеровская область-Кузбасс, Беловский городской округ, пгт Бачатский, мкр. Финский	Малоэтажная многоквартирная жилая застройка		3429 +/-20	Расположен за границами проектирования
	42:21:0601004:1251	Российская Федерация, Кемеровская область, Белово город, Бачатский посёлок городского типа, Финский микрорайон	Малоэтажная многоквартирная жилая застройка	____	2648 +/-18	Расположен за границами проектирования
	42:21:0601004:1252	Российская Федерация, Кемеровская область - Кузбасс. Беловский городской округ, пгт Бачатский, мкр Финский	Малоэтажная многоквартирная жилая застройка		3961 +/-22	Расположен за границами проектирования
	42:21:0601004:1258	Российская Федерация, Кемеровская область - Кузбасс. Беловский	Ведение садоводства		1428 +/-13	Расположен за границами проектирования

		городской округ, шт Бачатский. тер. Тен Березка. ул. Новая 2. участок №39				
	42:21:0601004:1259	Российская Федерация, Кемеровская область - Кузбасс. Беловский г.о., шт. Бачатский, мкр. Греческий, з/у 113	Для ведения личного подсобного хозяйства (приусадебный земельный участок)	№ 42:21:0601004:1259 -42/082/2024-2 от 04.03.2024 Аренда № 42:21:0601004:1259 -42/082/2024-1 от 04.03.2024	482 +/-8	
	42:21:0601004:1260	Российская Федерация, Кемеровская область - Кузбасс, Беловский г.о, шт. Бачатский, мкр Греческий, з/у 107	Для индивидуального жилищного строительства	Аренда № 42:21:0601004:1260 -42/081/2024-1 от 08.02.2024 № 42:21:0601004:1260 -42/081/2024-2 от 08.02.2024	1500 +/-14	———
	42:21:0601004:1261	Российская Федерация, Кемеровская область - Кузбасс. Беловский городской округ, шт Бачатский. территория Гаражный массив Северный, гараж 2/18	размещение гаражей для собственных нужд	Собственность № 42:21:0601004:1261 -42/081/2023-1 от 22.12.2023	40 +/-2	
	42:21:0601004:1263	Российская Федерация, Кемеровская область - Кузбасс, Беловский г.о., пгт. Бачатский, мкр. Греческий, з/у 134	для индивидуального жилищного строительства	Аренда № 42:21:0601004:1263 -42/084/2024-1 от 06.02.2024 № 42:21:0601004:1263 -42/084/2024-2 от 06.02.2024	1495 +/-14	———
	42:21:0601004:1265	Российская Федерация, Кемеровская область - Кузбасс. Беловский городской округ, шт Бачатский, мкр. Греческий, д. 21	Для индивидуального жилищного строительства	Аренда № 42:21:0601004:1265 -42/081/2024-1 от 22.02.2024 № 42:21:0601004:1265 -42/081/2024-2 от 22.02.2024	1500 +/-14	
	42:21:0601004:1266	Российская Федерация, Кемеровская область - Кузбасс. Беловский городской округ, поселок городского типа Бачатский, территория ТСН Березка. улица Новая-2. 4	Ведение садоводства	Собственность № 42:21:0601004:1266 -42/082/2024-1 от 19.02.2024	819 +/-10	Расположен за границами проектирования
	42:21:0601004:1267	Российская Федерация, Кемеровская область - Кузбасс. Беловский городской округ, поселок городского типа Бачатский, территория гаражный массив Северный, 2/12	размещение гаражей для собственных нужд	Собственность № 42:21:0601004:1267 -42/084/2024-1 от 15.02.2024	38 +/-2	
	42:21:0601004:1268	Российская Федерация, Кемеровская область - Кузбасс. Беловский городской округ, шт Бачатский, мкр Греческий, д. 78	Для индивидуального жилищного строительства	Аренда № 42:21:0601004:1268 -42/081/2024-1 от 27.03.2024 № 42:21:0601004:1268 -42/081/2024-2 от 27.03.2024	1500 +/-14	

	42:21:0601004:1269	Российская Федерация, Кемеровская область - Кузбасс, Беловский городской округ, поселок городского типа Бачатский, территория ТСН Березка, улица Новая-1, 20	Ведение садоводства	Собственность № 42:21:0601004:1269 7-42/081/2024-1 от 19.03.2024	1024 +/-11	Расположен за границами проектирования
	42:21:0601004:1270	Российская Федерация, Кемеровская область - Кузбасс, Беловский городской округ, поселок городского типа Бачатский, территория гаражный массив Северный, 2/17	размещение гаражей для собственных нужд	Собственность № 42:21:0601004:1270 -42/082/2024-1 от 08.04.2024	40 +/-2	
	42:21:0601004:1271	Российская Федерация, Кемеровская область - Кузбасс, Беловский городской округ, поселок городского типа Бачатский, территория ТСН Березка, улица Новая-2, 8	Ведение садоводства	Собственность № 42:21:0601004:1271 -42/082/2024-1 от 27.03.2024	870+/-10	Расположен за границами проектирования
	42:21:0601004:1274	Российская Федерация, Кемеровская область-Кузбасс, Беловский г.о, г. Белово, пгт. Бачатский, мкр. Греческий, з/у 81	Для индивидуального жилищного строительства	Общая долевая собственность № 42:21:0601004:1274 -42/073/2024-5 от 23.04.2024 Общая долевая собственность № 42:21:0601004:1274 -42/073/2024-4 от 23.04.2024 Общая долевая собственность № 42:21:0601004:1274 -42/073/2024-3 от 23.04.2024 Общая долевая собственность № 42:21:0601004:1274 -42/073/2024-2 от 23.04.2024 Общая долевая собственность № 42:21:0601004:1274 -42/073/2024-1 от 23.04.2024	1500 +/-14	
	42:21:0601004:1277	Российская Федерация, Кемеровская область - Кузбасс, городской округ Беловский, поселок городского типа Бачатский, микрорайон Греческий, земельный участок 124а	для индивидуального жилищного строительства	№ 42:21:0601004:1277 -42/084/2024-2 от 29.05.2024 Аренда № 42:21:0601004:1277 -42/084/2024-1 от 29.05.2024	1500 +/-14	
	42:21:0601004:1287	Российская Федерация, Кемеровская область - Кузбасс, Беловский городской округ, поселок городского типа Бачатский, территория ТСН Березка, улица	Ведение садоводства	Собственность № 42:21:0601004:1287 -42/074/2024-3 от 30.09.2024	1104+/-12	Расположен за границами проектирования

		Новая-1, д.32				
	42:21:0601004:1289	Российская Федерация, Кемеровская область - Кузбасс, городской округ Беловский, поселок городского типа Бачатский, микрорайон Греческий, земельный участок 135	для индивидуального жилищного строительства	Аренда № 42:21:0601004:1289-42/082/2024-1 от 17.07.2024 № 42:21:0601004:1289-42/082/2024-2 от 17.07.2024	1500 +/-14	———
	42:21:0601004:1290	Российская Федерация, Кемеровская область - Кузбасс, Беловский городской округ, поселок городского типа Бачатский, территория ТСН Березка, улица 10-я (водоем), 34	Ведение садоводства	Собственность № 42:21:0601004:1290-42/081/2024-1 от 08.10.2024	723+/-9	Расположен за границами проектирования
	42:21:0601004:1292	Российская Федерация, Кемеровская область - Кузбасс, Беловский городской округ, поселок городского типа Бачатский, территория ТСН Березка, улица 10 Водоем, участок №12	Ведение садоводства	———	673+/-9	Расположен за границами проектирования
	42:21:0601004:1293	Российская Федерация, Кемеровская область - Кузбасс, Беловский городской округ, поселок городского типа Бачатский, территория ТСН Березка, улица 10-я (водоем), 9	Ведение садоводства	———	623+/-9	Расположен за границами проектирования
	42:21:0601004:1294	Российская Федерация, Кемеровская область - Кузбасс, Беловский городской округ, г. Белово, пгт. Бачатский	Коммунальное обслуживание	———	6 +/-0.49	———
	42:21:0601004:1295	Российская Федерация, Кемеровская область - Кузбасс, Беловский городской округ, пгт Бачатский, микрорайон Греческий, земельный участок 132	для индивидуального жилищного строительства	Аренда № 42:21:0601004:1295-42/073/2024-1 от 01.10.2024 № 42:21:0601004:1295-42/073/2024-2 от 01.10.2024	1498 +/-14	———
	42:21:0601004:1296	Российская Федерация, Кемеровская область - Кузбасс, Беловский городской округ, поселок городского типа Бачатский, территория ТСН Березка, улица 10 (водоем), земельный участок 10	Ведение садоводства	Собственность № 42:21:0601004:1296-42/084/2024-1 от 02.10.2024	703+/-9	Расположен за границами проектирования
	42:21:0601004:1299	Российская Федерация, Кемеровская область - Кузбасс, Беловский городской округ, поселок городского	Ведение садоводства	Собственность № 42:21:0601004:1299-42/081/2024-1 от 08.10.2024	774+/-10	Расположен за границами проектирования

		типа Бачатский, территория ТСН Березка, улица Новая 2), земельный участок 36				
	42:21:0601004:1302	Российская Федерация, Кемеровская область - Кузбасс, Беловский городской округ, поселок городского типа Бачатский, территория ТСН Березка, улица 10 (водоем), земельный участок 27	Для коллективного садоводства	——	772+/-10	Расположен за границами проектирования
	42:21:0601004:1304	Российская Федерация, Кемеровская область - Кузбасс, Беловский городской округ, поселок городского типа Бачатский, территория ТСН Березка, улица 10-я (водоем), 11	Для коллективного садоводства	——	632+/-9	Расположен за границами проектирования
	42:21:0601004:1305	Российская Федерация, Кемеровская область - Кузбасс, Беловский городской округ, поселок городского типа Бачатский, территория ТСН Березка, улица Новая 2, участок №59	Для коллективного садоводства	——	1067+/-11	Расположен за границами проектирования
	42:21:0601004:1306	Российская Федерация, Кемеровская область - Кузбасс, Беловский городской округ, пгт Бачатский	Коммунальное обслуживание	——	1 +/-1	——
	42:21:0601004:1307	Российская Федерация, Кемеровская область - Кузбасс, Беловский городской округ, поселок городского типа Бачатский, территория ТСН Березка, улица Новая 2, участок №14	Для коллективного садоводства	——	1185+/-12	Расположен за границами проектирования
	42:21:0601004:1308	Российская Федерация, Кемеровская область - Кузбасс, Беловский городской округ, пгт Бачатский, микрорайон Греческий, 29	для индивидуального жилищного строительства	——	1500+/-14	——
	42:21:0601004:1309	Российская Федерация, Кемеровская область - Кузбасс, Беловский городской округ, пгт Бачатский, мкр Финский, северо-западнее от земельного участка с кадастровым номером 42:21:0601004:1236	Коммунальное обслуживание	——	5209+/-25	——
	42:21:0000000:2412	Российская Федерация, Кемеровская область, Беловский городской	автомобильный транспорт(размещение автомобильных дорог и технически связанных с	Постоянное (бессрочное) пользование №	15857+/-44	Расположен за границами проектирования

		округ, пгт Бачатский	ними сооружений)	42:21:0000000:2412 -42/002/2020-2 от 15.05.2020 Собственность № 42:21:0000000:2412 -42/002/2019-1 от 12.12.2019		
	42:21:0000000:2420	Российская Федерация, Кемеровская область, Беловский городской округ, пгт Бачатский	автомобильный транспорт (размещение автомобильных дорог и технически связанных с ними сооружений)	Собственность № 42:21:0000000:2420 -42/078/2021-1 от 29.04.2021 Постоянное (бессрочное) пользование № 42:21:0000000:2420 -42/088/2021-2 от 23.06.2021	27768+/-58	Расположен за границами проектирования
	42:21:0000000:2449	Российская Федерация, Кемеровская область, Беловский городской округ, пгт Бачатский	коммунальное обслуживание (канализация)	Собственность № 42:21:0000000:2449 -42/002/2018-1 от 25.05.2018 Аренда № 42:21:0000000:2449 -42/073/2022-2 от 04.04.2022	752+/-10	——
	42:21:0000000:2464	Российская Федерация, Кемеровская область, Беловский городской округ, пгт Бачатский	Коммунальное обслуживание (сети водоснабжения)	Собственность № 42:21:0000000:2464 -42/002/2018-1 от 12.04.2018 Аренда № 42:21:0000000:2464 -42/073/2022-2 от 04.04.2022	417+/-7	——
	42:21:0000000:2487	Российская Федерация, Кемеровская область, Беловский городской округ, пгт Бачатский, микрорайон Солнечный, в 30 метрах на юго-запад от земельного участка с кадастровым номером 42:21:0603044:93	Для индивидуального жилищного строительства	№ 42:21:0000000:2487 -42/002/2019-1 от 21.05.2019 Аренда № 42:21:0000000:2487 -42/002/2019-2 от 21.05.2019	1200+/-12	——
	42:21:0000000:2540	Российская Федерация, Кемеровская область, Беловский городской округ, пгт. Бачатский, микрорайон Солнечный, в 90 метрах юго-западнее от земельного участка с кадастровым номером 42:21:0603044:88	Для индивидуального жилищного строительства	Общая долевая собственность № 42:21:0000000:2540 -42/002/2019-1 от 22.04.2019 Общая долевая собственность № 42:21:0000000:2540 -42/002/2019-2 от 22.04.2019 Общая долевая собственность № 42:21:0000000:2540 -42/002/2019-3 от 22.04.2019 Общая долевая собственность № 42:21:0000000:2540 -42/002/2019-4 от 22.04.2019 Общая долевая собственность № 42:21:0000000:2540 -42/002/2019-5 от 22.04.2019	1200+/-12	——

	42:21:0000000:3122	Российская Федерация, Кемеровская область - Кузбасс, Беловский г.о., пгт. Бачатский, мкр. Солнечный, з/у 3	Для индивидуального жилищного строительства	Аренда № 42:21:0000000:3122-42/073/2024-1 от 17.10.2024 № 42:21:0000000:3122-42/073/2024-2 от 17.10.2024	1200+/-12	———
	42:00:0000000:33064	Российская Федерация, Кемеровская область-Кузбасс, Беловский городской округ	под автодорогой	Собственность № 42:00:0000000:33064-42/073/2022-1 от 31.01.2022 Постоянное (бессрочное) пользование № 42:00:0000000:33064-42/080/2022-2 от 11.03.2022	11974+/-191	Расположен за границами проектирования

Проект межевания территории выполняется с целью проведения комплексных кадастровых работ. В отношении земельных участков, по сведениям ЕГРН находящихся в кадастровом квартале 42:21:0601004, но фактически расположенных в иных кадастровых кварталах и расположенных вне границ проектирования комплексные кадастровые работы не выполняются.

Проектом межевания территории предусмотрено:

- образование 315 земельных участков из земель, государственная собственность на которые не разграничена;

- уточнение местоположения границ и площади 9 земельных участков;

- уточнение границ 163 земельных участков с целью исправления ошибки в описании местоположения его границ и площади;

- проведение работ по 44 земельным участкам не требуются.

Уменьшение и увеличение площади уточняемых земельных участков в рамках действующего законодательства в пределах 10 %.

Согласно части 15 и 15.1 п. 16 ст. 34 Федерального закона от 13 июля 2015 г. N 218-ФЗ "О государственной регистрации недвижимости" границы лесничества не должны пересекать границы населенного пункта, земельного или лесного участка, а земельные участки, не отнесенные к категории земель лесного фонда, не должны быть включены в границы лесничества, расположенного на землях лесного фонда. В связи с этим лесничество 42:00-15.3 было исключено из граница кадастрового квартала 42:21:0601004.

1.1 Перечень и сведения о площади образуемых земельных участков, в том числе возможные способы их образования

Все земельные участки, расположенные в границах кадастрового квартала 42:21:0601004, имеют категорию земель – земли населенных пунктов.

Виды разрешенного использования вновь образуемых земельных участков определены в соответствии с действующими ПЗЗ, утвержденными Решением Беловского городского Совета народных депутатов от 24.12.2009 г № 19/221-н с учетом изменений.

Таблица №22. Экспликация образуемых/изменяемых/уточняемых земельных участков

Условное обозначение земельного участка	Способ образования/изменения земельного участка	Местоположение/адрес земельного участка	Разрешенное использование	Проектная площадь (кв.м)	Доступ	Примечание
1	2	3	4	5	6	7
Экспликация образуемых земельных участков						
:ЗУ1	Образование земельного участка из земель, государственная собственность на которые не разграничена	Российская Федерация, Кемеровская область – Кузбасс, Беловский городской округ, пгт Бачатский, тер. Гаражный массив 2-й Северный, блок 3	Размещение гаражей для собственных нужд	53	через земли (земельные участки) общего пользования	———
:ЗУ2	Образование земельного участка из земель, государственная собственность на которые не разграничена	Российская Федерация, Кемеровская область – Кузбасс, Беловский городской округ, пгт Бачатский, тер. Гаражный массив 2-й Северный, блок 3	Размещение гаражей для собственных нужд	54	через земли (земельные участки) общего пользования	———
:ЗУ3	Образование земельного участка из земель, государственная собственность на которые не разграничена	Российская Федерация, Кемеровская область – Кузбасс, Беловский городской округ, пгт Бачатский, тер. Гаражный массив 2-й Северный, блок 3	Размещение гаражей для собственных нужд	48	через земли (земельные участки) общего пользования	———
:ЗУ4	Образование земельного участка из земель, государственная собственность на которые не разграничена	Российская Федерация, Кемеровская область – Кузбасс, Беловский городской округ, пгт Бачатский, тер. Гаражный массив 2-й Северный, блок 3	Размещение гаражей для собственных нужд	45	через земли (земельные участки) общего пользования	———
:ЗУ5	Образование земельного участка из земель, государственная собственность на которые не разграничена	Российская Федерация, Кемеровская область – Кузбасс, Беловский городской округ, пгт Бачатский, тер. Гаражный массив 2-й Северный, блок 3	Размещение гаражей для собственных нужд	44	через земли (земельные участки) общего пользования	Необходимо внести изменения в границы ОКС 42:21:0601004:1284
:ЗУ6	Образование земельного участка из земель, государственная собственность на которые не разграничена	Российская Федерация, Кемеровская область – Кузбасс, Беловский городской округ, пгт Бачатский, тер. Гаражный массив 2-й Северный, блок 3	Размещение гаражей для собственных нужд	47	через земли (земельные участки) общего пользования	———
:ЗУ7	Образование земельного участка из земель, государственная собственность на которые не разграничена	Российская Федерация, Кемеровская область – Кузбасс, Беловский городской округ, пгт Бачатский, тер. Гаражный массив 2-й Северный, блок 3	Размещение гаражей для собственных нужд	47	через земли (земельные участки) общего пользования	———

:ЗУ8	Образование земельного участка из земель, государственная собственность на которые не разграничена	Российская Федерация, Кемеровская область Кузбасс, Беловский городской округ, пгт Бачатский, тер. Гаражный массив 2-й Северный, блок 3	Размещение гаражей для собственных нужд	44	через земли (земельные участки) общего пользования	———
:ЗУ9	Образование земельного участка из земель, государственная собственность на которые не разграничена	Российская Федерация, Кемеровская область – Кузбасс, Беловский городской округ, пгт Бачатский, тер. Гаражный массив 2-й Северный, блок 3	Размещение гаражей для собственных нужд	44	через земли (земельные участки) общего пользования	———
:ЗУ10	Образование земельного участка из земель, государственная собственность на которые не разграничена	Российская Федерация, Кемеровская область Кузбасс, Беловский городской округ, пгт Бачатский, тер. Гаражный массив 2-й Северный, блок 3	Размещение гаражей для собственных нужд	45	через земли (земельные участки) общего пользования	———
:ЗУ11	Образование земельного участка из земель, государственная собственность на которые не разграничена	Российская Федерация, Кемеровская область Кузбасс, Беловский городской округ, пгт Бачатский, тер. Гаражный массив 2-й Северный, блок 3	Размещение гаражей для собственных нужд	45	через земли (земельные участки) общего пользования	———
:ЗУ12	Образование земельного участка из земель, государственная собственность на которые не разграничена	Российская Федерация, Кемеровская область – Кузбасс, Беловский городской округ, пгт Бачатский, тер. Гаражный массив 2-й Северный, блок 3	Размещение гаражей для собственных нужд	45	через земли (земельные участки) общего пользования	———
:ЗУ13	Образование земельного участка из земель, государственная собственность на которые не разграничена	Российская Федерация, Кемеровская область Кузбасс, Беловский городской округ, пгт Бачатский, тер. Гаражный массив 2-й Северный, блок 3	Размещение гаражей для собственных нужд	43	через земли (земельные участки) общего пользования	Необходимо внести изменения в границы ОКС 42:21:0601004:1286
:ЗУ14	Образование земельного участка из земель, государственная собственность на которые не разграничена	Российская Федерация, Кемеровская область Кузбасс, Беловский городской округ, пгт Бачатский, тер. Гаражный массив 2-й Северный, блок 2	Размещение гаражей для собственных нужд	53	через земли (земельные участки) общего пользования	———
:ЗУ15	Образование земельного участка из земель, государственная собственность на которые не разграничена	Российская Федерация, Кемеровская область – Кузбасс, Беловский городской округ, пгт Бачатский, тер. Гаражный массив 2-й Северный, блок 2	Размещение гаражей для собственных нужд	40	через земли (земельные участки) общего пользования	———
:ЗУ16	Образование земельного участка из земель, государственная собственность на которые не разграничена	Российская Федерация, Кемеровская область Кузбасс, Беловский городской округ, пгт Бачатский, тер. Гаражный массив 2-й Северный, блок 2	Размещение гаражей для собственных нужд	50	через земли (земельные участки) общего пользования	———
:ЗУ17	Образование земельного участка из земель, государственная собственность на которые не разграничена	Российская Федерация, Кемеровская область Кузбасс, Беловский городской округ, пгт Бачатский, тер. Гаражный массив 2-й Северный, блок 2	Размещение гаражей для собственных нужд	39	через земли (земельные участки) общего пользования	———
:ЗУ18	Образование земельного участка из земель, государственная собственность на которые не разграничена	Российская Федерация, Кемеровская область – Кузбасс, Беловский городской округ, пгт Бачатский, тер. Гаражный массив 2-й Северный, блок 2	Размещение гаражей для собственных нужд	38	через земли (земельные участки) общего пользования	Необходимо внести изменения в границы ОКС 42:21:0601004:1282

:ЗУ19	Образование земельного участка из земель, государственная собственность на которые не разграничена	Российская Федерация, Кемеровская область – Кузбасс, Беловский городской округ, пгт Бачатский, тер. Гаражный массив 2-й Северный, блок 2	Размещение гаражей для собственных нужд	36	через земли (земельные участки) общего пользования	———
:ЗУ20	Образование земельного участка из земель, государственная собственность на которые не разграничена	Российская Федерация, Кемеровская область – Кузбасс, Беловский городской округ, пгт Бачатский, тер. Гаражный массив 2-й Северный, блок 2	Размещение гаражей для собственных нужд	31	через земли (земельные участки) общего пользования	Необходимо внести изменения в границы ОКС 42:21:0601004:1285
:ЗУ21	Образование земельного участка из земель, государственная собственность на которые не разграничена	Российская Федерация, Кемеровская область – Кузбасс, Беловский городской округ, пгт Бачатский, тер. Гаражный массив 2-й Северный, блок 2	Размещение гаражей для собственных нужд	37	через земли (земельные участки) общего пользования	———
:ЗУ22	Образование земельного участка из земель, государственная собственность на которые не разграничена	Российская Федерация, Кемеровская область – Кузбасс, Беловский городской округ, пгт Бачатский, тер. Гаражный массив 2-й Северный, блок 2	Размещение гаражей для собственных нужд	34	через земли (земельные участки) общего пользования	———
:ЗУ23	Образование земельного участка из земель, государственная собственность на которые не разграничена	Российская Федерация, Кемеровская область – Кузбасс, Беловский городской округ, пгт Бачатский, тер. Гаражный массив 2-й Северный, блок 2	Размещение гаражей для собственных нужд	30	через земли (земельные участки) общего пользования	———
:ЗУ24	Образование земельного участка из земель, государственная собственность на которые не разграничена	Российская Федерация, Кемеровская область – Кузбасс, Беловский городской округ, пгт Бачатский, тер. Гаражный массив 2-й Северный, блок 2	Размещение гаражей для собственных нужд	40	через земли (земельные участки) общего пользования	———
:ЗУ25	Образование земельного участка из земель, государственная собственность на которые не разграничена	Российская Федерация, Кемеровская область – Кузбасс, Беловский городской округ, пгт Бачатский, тер. Гаражный массив 2-й Северный, блок 2	Размещение гаражей для собственных нужд	29	через земли (земельные участки) общего пользования	———
:ЗУ26	Образование земельного участка из земель, государственная собственность на которые не разграничена	Российская Федерация, Кемеровская область – Кузбасс, Беловский городской округ, пгт Бачатский, тер. Гаражный массив 2-й Северный, блок 2	Размещение гаражей для собственных нужд	36	через земли (земельные участки) общего пользования	———
:ЗУ27	Образование земельного участка из земель, государственная собственность на которые не разграничена	Российская Федерация, Кемеровская область – Кузбасс, Беловский городской округ, пгт Бачатский, тер. Гаражный массив 2-й Северный, блок 2	Размещение гаражей для собственных нужд	36	через земли (земельные участки) общего пользования	———
:ЗУ28	Образование земельного участка из земель, государственная собственность на которые не разграничена	Российская Федерация, Кемеровская область – Кузбасс, Беловский городской округ, пгт Бачатский, тер. Гаражный массив 2-й Северный, блок 2	Размещение гаражей для собственных нужд	35	через земли (земельные участки) общего пользования	Необходимо внести изменения в границы ОКС 42:21:0601004:1283
:ЗУ29	Образование земельного участка из земель, государственная собственность на которые не разграничена	Российская Федерация, Кемеровская область – Кузбасс, Беловский городской округ, пгт Бачатский, тер. Гаражный массив 2-й Северный, блок 2	Размещение гаражей для собственных нужд	34	через земли (земельные участки) общего пользования	———

:ЗУ30	Образование земельного участка из земель, государственная собственность на которые не разграничена	Российская Федерация, Кемеровская область Кузбасс, Беловский городской округ, пгт Бачатский, тер. Гаражный массив 2-й Северный, блок 2	Размещение гаражей для собственных нужд	39	через земли (земельные участки) общего пользования	———
:ЗУ31	Образование земельного участка из земель, государственная собственность на которые не разграничена	Российская Федерация, Кемеровская область – Кузбасс, Беловский городской округ, пгт Бачатский, тер. Гаражный массив 2-й Северный, блок 2	Служебные гаражи	82	через земли (земельные участки) общего пользования	Необходимо внести изменения в границы ОКС 42:21:0601004:1281
:ЗУ32	Образование земельного участка из земель, государственная собственность на которые не разграничена	Российская Федерация, Кемеровская область Кузбасс, Беловский городской округ, пгт Бачатский, тер. Гаражный массив 2-й Северный, блок 2	Размещение гаражей для собственных нужд	42	через земли (земельные участки) общего пользования	———
:ЗУ33	Образование земельного участка из земель, государственная собственность на которые не разграничена	Российская Федерация, Кемеровская область Кузбасс, Беловский городской округ, пгт Бачатский, тер. Гаражный массив 2-й Северный, блок 2	Размещение гаражей для собственных нужд	31	через земли (земельные участки) общего пользования	———
:ЗУ34	Образование земельного участка из земель, государственная собственность на которые не разграничена	Российская Федерация, Кемеровская область – Кузбасс, Беловский городской округ, пгт Бачатский, тер. Гаражный массив 2-й Северный, блок 2	Размещение гаражей для собственных нужд	39	через земли (земельные участки) общего пользования	———
:ЗУ35	Образование земельного участка из земель, государственная собственность на которые не разграничена	Российская Федерация, Кемеровская область Кузбасс, Беловский городской округ, пгт Бачатский, тер. Гаражный массив 2-й Северный, блок 2	Размещение гаражей для собственных нужд	28	через земли (земельные участки) общего пользования	———
:ЗУ36	Образование земельного участка из земель, государственная собственность на которые не разграничена	Российская Федерация, Кемеровская область Кузбасс, Беловский городской округ, пгт Бачатский, тер. Гаражный массив 2-й Северный, блок 2	Размещение гаражей для собственных нужд	37	через земли (земельные участки) общего пользования	———
:ЗУ37	Образование земельного участка из земель, государственная собственность на которые не разграничена	Российская Федерация, Кемеровская область – Кузбасс, Беловский городской округ, пгт Бачатский, тер. Гаражный массив 2-й Северный, блок 2	Размещение гаражей для собственных нужд	36	через земли (земельные участки) общего пользования	———
:ЗУ38	Образование земельного участка из земель, государственная собственность на которые не разграничена	Российская Федерация, Кемеровская область Кузбасс, Беловский городской округ, пгт Бачатский, тер. Гаражный массив 2-й Северный, блок 2	Размещение гаражей для собственных нужд	34	через земли (земельные участки) общего пользования	———
:ЗУ39	Образование земельного участка из земель, государственная собственность на которые не разграничена	Российская Федерация, Кемеровская область Кузбасс, Беловский городской округ, пгт Бачатский, тер. Гаражный массив 2-й Северный, блок 2	Размещение гаражей для собственных нужд	31	через земли (земельные участки) общего пользования	———
:ЗУ40	Образование земельного участка из земель, государственная собственность на которые не разграничена	Российская Федерация, Кемеровская область – Кузбасс, Беловский городской округ, пгт Бачатский, тер. Гаражный массив 2-й Северный, блок 2	Размещение гаражей для собственных нужд	33	через земли (земельные участки) общего пользования	———

:ЗУ41	Образование земельного участка из земель, государственная собственность на которые не разграничена	Российская Федерация, Кемеровская область Кузбасс, Беловский городской округ, пгт Бачатский, тер. Гаражный массив 2-й Северный, блок 2	Размещение гаражей для собственных нужд	36	через земли (земельные участки) общего пользования	———
:ЗУ42	Образование земельного участка из земель, государственная собственность на которые не разграничена	Российская Федерация, Кемеровская область – Кузбасс, Беловский городской округ, пгт Бачатский, тер. Гаражный массив 2-й Северный, блок 2	Размещение гаражей для собственных нужд	36	через земли (земельные участки) общего пользования	———
:ЗУ43	Образование земельного участка из земель, государственная собственность на которые не разграничена	Российская Федерация, Кемеровская область Кузбасс, Беловский городской округ, пгт Бачатский, тер. Гаражный массив 2-й Северный, блок 2	Размещение гаражей для собственных нужд	30	через земли (земельные участки) общего пользования	———
:ЗУ44	Образование земельного участка из земель, государственная собственность на которые не разграничена	Российская Федерация, Кемеровская область Кузбасс, Беловский городской округ, пгт Бачатский, тер. Гаражный массив 2-й Северный, блок 2	Размещение гаражей для собственных нужд	37	через земли (земельные участки) общего пользования	———
:ЗУ45	Образование земельного участка из земель, государственная собственность на которые не разграничена	Российская Федерация, Кемеровская область – Кузбасс, Беловский городской округ, пгт Бачатский, тер. Гаражный массив 2-й Северный, блок 2	Размещение гаражей для собственных нужд	37	через земли (земельные участки) общего пользования	———
:ЗУ46	Образование земельного участка из земель, государственная собственность на которые не разграничена	Российская Федерация, Кемеровская область Кузбасс, Беловский городской округ, пгт Бачатский, тер. Гаражный массив 2-й Северный, блок 2	Размещение гаражей для собственных нужд	35	через земли (земельные участки) общего пользования	———
:ЗУ47	Образование земельного участка из земель, государственная собственность на которые не разграничена	Российская Федерация, Кемеровская область Кузбасс, Беловский городской округ, пгт Бачатский, тер. Гаражный массив 2-й Северный, блок 2	Размещение гаражей для собственных нужд	35	через земли (земельные участки) общего пользования	———
:ЗУ48	Образование земельного участка из земель, государственная собственность на которые не разграничена	Российская Федерация, Кемеровская область – Кузбасс, Беловский городской округ, пгт Бачатский, тер. Гаражный массив 2-й Северный, блок 2	Размещение гаражей для собственных нужд	36	через земли (земельные участки) общего пользования	———
:ЗУ49	Образование земельного участка из земель, государственная собственность на которые не разграничена	Российская Федерация, Кемеровская область Кузбасс, Беловский городской округ, пгт Бачатский, тер. Гаражный массив 2-й Северный, блок 2	Размещение гаражей для собственных нужд	74	через земли (земельные участки) общего пользования	———
:ЗУ50	Образование земельного участка из земель, государственная собственность на которые не разграничена	Российская Федерация, Кемеровская область Кузбасс, Беловский городской округ, пгт Бачатский, тер. Гаражный массив 2-й Северный, блок 2	Размещение гаражей для собственных нужд	50	через земли (земельные участки) общего пользования	———
:ЗУ51	Образование земельного участка из земель, государственная собственность на которые не разграничена	Российская Федерация, Кемеровская область – Кузбасс, Беловский городской округ, пгт Бачатский, тер. Гаражный массив 2-й Северный, блок 1	Размещение гаражей для собственных нужд	46	через земли (земельные участки) общего пользования	———

:ЗУ52	Образование земельного участка из земель, государственная собственность на которые не разграничена	Российская Федерация, Кемеровская область Кузбасс, Беловский городской округ, пгт Бачатский, тер. Гаражный массив 2-й Северный, блок 1	Размещение гаражей для собственных нужд	30	через земли (земельные участки) общего пользования	———
:ЗУ53	Образование земельного участка из земель, государственная собственность на которые не разграничена	Российская Федерация, Кемеровская область – Кузбасс, Беловский городской округ, пгт Бачатский, тер. Гаражный массив 2-й Северный, блок 1	Размещение гаражей для собственных нужд	27	через земли (земельные участки) общего пользования	———
:ЗУ54	Образование земельного участка из земель, государственная собственность на которые не разграничена	Российская Федерация, Кемеровская область Кузбасс, Беловский городской округ, пгт Бачатский, тер. Гаражный массив 2-й Северный, блок 1	Размещение гаражей для собственных нужд	33	через земли (земельные участки) общего пользования	———
:ЗУ55	Образование земельного участка из земель, государственная собственность на которые не разграничена	Российская Федерация, Кемеровская область Кузбасс, Беловский городской округ, пгт Бачатский, тер. Гаражный массив 2-й Северный, блок 1	Размещение гаражей для собственных нужд	33	через земли (земельные участки) общего пользования	———
:ЗУ56	Образование земельного участка из земель, государственная собственность на которые не разграничена	Российская Федерация, Кемеровская область – Кузбасс, Беловский городской округ, пгт Бачатский, тер. Гаражный массив 2-й Северный, блок 1	Размещение гаражей для собственных нужд	39	через земли (земельные участки) общего пользования	———
:ЗУ57	Образование земельного участка из земель, государственная собственность на которые не разграничена	Российская Федерация, Кемеровская область Кузбасс, Беловский городской округ, пгт Бачатский, тер. Гаражный массив 2-й Северный, блок 1	Размещение гаражей для собственных нужд	33	через земли (земельные участки) общего пользования	———
:ЗУ58	Образование земельного участка из земель, государственная собственность на которые не разграничена	Российская Федерация, Кемеровская область Кузбасс, Беловский городской округ, пгт Бачатский, тер. Гаражный массив 2-й Северный, блок 1	Размещение гаражей для собственных нужд	30	через земли (земельные участки) общего пользования	———
:ЗУ59	Образование земельного участка из земель, государственная собственность на которые не разграничена	Российская Федерация, Кемеровская область – Кузбасс, Беловский городской округ, пгт Бачатский, тер. Гаражный массив 2-й Северный, блок 1	Размещение гаражей для собственных нужд	36	через земли (земельные участки) общего пользования	———
:ЗУ60	Образование земельного участка из земель, государственная собственность на которые не разграничена	Российская Федерация, Кемеровская область Кузбасс, Беловский городской округ, пгт Бачатский, тер. Гаражный массив 2-й Северный, блок 1	Размещение гаражей для собственных нужд	32	через земли (земельные участки) общего пользования	———
:ЗУ61	Образование земельного участка из земель, государственная собственность на которые не разграничена	Российская Федерация, Кемеровская область Кузбасс, Беловский городской округ, пгт Бачатский, тер. Гаражный массив 2-й Северный, блок 1	Размещение гаражей для собственных нужд	34	через земли (земельные участки) общего пользования	———
:ЗУ62	Образование земельного участка из земель, государственная собственность на которые не разграничена	Российская Федерация, Кемеровская область – Кузбасс, Беловский городской округ, пгт Бачатский, тер. Гаражный массив 2-й Северный, блок 1	Размещение гаражей для собственных нужд	35	через земли (земельные участки) общего пользования	———

:ЗУ63	Образование земельного участка из земель, государственная собственность на которые не разграничена	Российская Федерация, Кемеровская область – Кузбасс, Беловский городской округ, пгт Бачатский, тер. Гаражный массив 2-й Северный, блок 1	Размещение гаражей для собственных нужд	35	через земли (земельные участки) общего пользования	———
:ЗУ64	Образование земельного участка из земель, государственная собственность на которые не разграничена	Российская Федерация, Кемеровская область – Кузбасс, Беловский городской округ, пгт Бачатский, тер. Гаражный массив 2-й Северный, блок 1	Размещение гаражей для собственных нужд	35	через земли (земельные участки) общего пользования	———
:ЗУ65	Образование земельного участка из земель, государственная собственность на которые не разграничена	Российская Федерация, Кемеровская область – Кузбасс, Беловский городской округ, пгт Бачатский, тер. Гаражный массив 2-й Северный, блок 1	Размещение гаражей для собственных нужд	35	через земли (земельные участки) общего пользования	———
:ЗУ66	Образование земельного участка из земель, государственная собственность на которые не разграничена	Российская Федерация, Кемеровская область – Кузбасс, Беловский городской округ, пгт Бачатский, тер. Гаражный массив 2-й Северный, блок 1	Размещение гаражей для собственных нужд	47	через земли (земельные участки) общего пользования	———
:ЗУ67	Образование земельного участка из земель, государственная собственность на которые не разграничена	Российская Федерация, Кемеровская область – Кузбасс, Беловский городской округ, пгт Бачатский, тер. Гаражный массив 2-й Северный, блок 1	Размещение гаражей для собственных нужд	52	через земли (земельные участки) общего пользования	———
:ЗУ68	Образование земельного участка из земель, государственная собственность на которые не разграничена	Российская Федерация, Кемеровская область – Кузбасс, Беловский городской округ, пгт Бачатский, тер. Гаражный массив 2-й Северный, блок 1	Размещение гаражей для собственных нужд	35	через земли (земельные участки) общего пользования	———
:ЗУ69	Образование земельного участка из земель, государственная собственность на которые не разграничена	Российская Федерация, Кемеровская область – Кузбасс, Беловский городской округ, пгт Бачатский, тер. Гаражный массив 2-й Северный, блок 1	Размещение гаражей для собственных нужд	36	через земли (земельные участки) общего пользования	———
:ЗУ70	Образование земельного участка из земель, государственная собственность на которые не разграничена	Российская Федерация, Кемеровская область – Кузбасс, Беловский городской округ, пгт Бачатский, тер. Гаражный массив 2-й Северный, блок 1	Размещение гаражей для собственных нужд	45	через земли (земельные участки) общего пользования	———
:ЗУ71	Образование земельного участка из земель, государственная собственность на которые не разграничена	Российская Федерация, Кемеровская область – Кузбасс, Беловский городской округ, пгт Бачатский, тер. Гаражный массив 2-й Северный, блок 1	Размещение гаражей для собственных нужд	40	через земли (земельные участки) общего пользования	———
:ЗУ72	Образование земельного участка из земель, государственная собственность на которые не разграничена	Российская Федерация, Кемеровская область – Кузбасс, Беловский городской округ, пгт Бачатский, тер. Гаражный массив 2-й Северный, блок 1	Размещение гаражей для собственных нужд	35	через земли (земельные участки) общего пользования	———
:ЗУ73	Образование земельного участка из земель, государственная собственность на которые не разграничена	Российская Федерация, Кемеровская область – Кузбасс, Беловский городской округ, пгт Бачатский, тер. Гаражный массив 2-й Северный, блок 1	Размещение гаражей для собственных нужд	36	через земли (земельные участки) общего пользования	———

:ЗУ74	Образование земельного участка из земель, государственная собственность на которые не разграничена	Российская Федерация, Кемеровская область Кузбасс, Беловский городской округ, пгт Бачатский, тер. Гаражный массив 2-й Северный, 1/4	Размещение гаражей для собственных нужд	38	через земли (земельные участки) общего пользования	———
:ЗУ75	Образование земельного участка из земель, государственная собственность на которые не разграничена	Российская Федерация, Кемеровская область – Кузбасс, Беловский городской округ, пгт Бачатский, тер. Гаражный массив 2-й Северный, 1/5	Размещение гаражей для собственных нужд	35	через земли (земельные участки) общего пользования	———
:ЗУ76	Образование земельного участка из земель, государственная собственность на которые не разграничена	Российская Федерация, Кемеровская область Кузбасс, Беловский городской округ, пгт Бачатский, тер. Гаражный массив 2-й Северный, 1/6	Размещение гаражей для собственных нужд	38	через земли (земельные участки) общего пользования	———
:ЗУ77	Образование земельного участка из земель, государственная собственность на которые не разграничена	Российская Федерация, Кемеровская область Кузбасс, Беловский городской округ, пгт Бачатский, тер. Гаражный массив 2-й Северный, блок 1	Размещение гаражей для собственных нужд	38	через земли (земельные участки) общего пользования	———
:ЗУ78	Образование земельного участка из земель, государственная собственность на которые не разграничена	Российская Федерация, Кемеровская область – Кузбасс, Беловский городской округ, пгт Бачатский, тер. Гаражный массив 2-й Северный, блок 1	Размещение гаражей для собственных нужд	35	через земли (земельные участки) общего пользования	———
:ЗУ79	Образование земельного участка из земель, государственная собственность на которые не разграничена	Российская Федерация, Кемеровская область Кузбасс, Беловский городской округ, пгт Бачатский, тер. Гаражный массив 2-й Северный, блок 1	Размещение гаражей для собственных нужд	33	через земли (земельные участки) общего пользования	———
:ЗУ80	Образование земельного участка из земель, государственная собственность на которые не разграничена	Российская Федерация, Кемеровская область Кузбасс, Беловский городской округ, пгт Бачатский, тер. Гаражный массив 2-й Северный, 1/10	Размещение гаражей для собственных нужд	36	через земли (земельные участки) общего пользования	———
:ЗУ81	Образование земельного участка из земель, государственная собственность на которые не разграничена	Российская Федерация, Кемеровская область – Кузбасс, Беловский городской округ, пгт Бачатский, тер. Гаражный массив 2-й Северный, блок 1	Размещение гаражей для собственных нужд	34	через земли (земельные участки) общего пользования	———
:ЗУ82	Образование земельного участка из земель, государственная собственность на которые не разграничена	Российская Федерация, Кемеровская область Кузбасс, Беловский городской округ, пгт Бачатский, тер. Гаражный массив 2-й Северный, блок 1	Размещение гаражей для собственных нужд	36	через земли (земельные участки) общего пользования	———
:ЗУ83	Образование земельного участка из земель, государственная собственность на которые не разграничена	Российская Федерация, Кемеровская область Кузбасс, Беловский городской округ, пгт Бачатский, тер. Гаражный массив 2-й Северный, блок 1	Размещение гаражей для собственных нужд	33	через земли (земельные участки) общего пользования	———
:ЗУ84	Образование земельного участка из земель, государственная собственность на которые не разграничена	Российская Федерация, Кемеровская область – Кузбасс, Беловский городской округ, пгт Бачатский, тер. Гаражный массив 2-й Северный, блок 1	Размещение гаражей для собственных нужд	35	через земли (земельные участки) общего пользования	———

:ЗУ85	Образование земельного участка из земель, государственная собственность на которые не разграничена	Российская Федерация, Кемеровская область Кузбасс, Беловский городской округ, пгт Бачатский, тер. Гаражный массив 2-й Северный, 1/15	Размещение гаражей для собственных нужд	63	через земли (земельные участки) общего пользования	———
:ЗУ86	Образование земельного участка из земель, государственная собственность на которые не разграничена	Российская Федерация, Кемеровская область – Кузбасс, Беловский городской округ, пгт Бачатский, тер. Гаражный массив 2-й Северный, 1/16	Размещение гаражей для собственных нужд	37	через земли (земельные участки) общего пользования	———
:ЗУ87	Образование земельного участка из земель, государственная собственность на которые не разграничена	Российская Федерация, Кемеровская область Кузбасс, Беловский городской округ, пгт Бачатский, тер. Гаражный массив 2-й Северный, 1/17	Размещение гаражей для собственных нужд	34	через земли (земельные участки) общего пользования	———
:ЗУ88	Образование земельного участка из земель, государственная собственность на которые не разграничена	Российская Федерация, Кемеровская область Кузбасс, Беловский городской округ, пгт Бачатский, тер. Гаражный массив 2-й Северный, блок 1	Размещение гаражей для собственных нужд	31	через земли (земельные участки) общего пользования	———
:ЗУ89	Образование земельного участка из земель, государственная собственность на которые не разграничена	Российская Федерация, Кемеровская область – Кузбасс, Беловский городской округ, пгт Бачатский, тер. Гаражный массив Северный, блок 6	Размещение гаражей для собственных нужд	33	через земли (земельные участки) общего пользования	———
:ЗУ90	Образование земельного участка из земель, государственная собственность на которые не разграничена	Российская Федерация, Кемеровская область Кузбасс, Беловский городской округ, пгт Бачатский, тер. Гаражный массив Северный, 6/70	Размещение гаражей для собственных нужд	39	через земли (земельные участки) общего пользования	———
:ЗУ91	Образование земельного участка из земель, государственная собственность на которые не разграничена	Российская Федерация, Кемеровская область Кузбасс, Беловский городской округ, пгт Бачатский, тер. Гаражный массив Северный, 6/71	Размещение гаражей для собственных нужд	37	через земли (земельные участки) общего пользования	———
:ЗУ92	Образование земельного участка из земель, государственная собственность на которые не разграничена	Российская Федерация, Кемеровская область – Кузбасс, Беловский городской округ, пгт Бачатский, тер. Гаражный массив Северный, 6/72	Размещение гаражей для собственных нужд	38	через земли (земельные участки) общего пользования	———
:ЗУ93	Образование земельного участка из земель, государственная собственность на которые не разграничена	Российская Федерация, Кемеровская область Кузбасс, Беловский городской округ, пгт Бачатский, тер. Гаражный массив Северный, 6/73	Размещение гаражей для собственных нужд	42	через земли (земельные участки) общего пользования	———
:ЗУ94	Образование земельного участка из земель, государственная собственность на которые не разграничена	Российская Федерация, Кемеровская область Кузбасс, Беловский городской округ, пгт Бачатский, тер. Гаражный массив Северный, 6/74	Размещение гаражей для собственных нужд	40	через земли (земельные участки) общего пользования	———
:ЗУ95	Образование земельного участка из земель, государственная собственность на которые не разграничена	Российская Федерация, Кемеровская область – Кузбасс, Беловский городской округ, пгт Бачатский, тер. Гаражный массив Северный, 6/75	Размещение гаражей для собственных нужд	38	через земли (земельные участки) общего пользования	———

:ЗУ96	Образование земельного участка из земель, государственная собственность на которые не разграничена	Российская Федерация, Кемеровская область Кузбасс, Беловский городской округ, пгт Бачатский, тер. Гаражный массив Северный. 6/76	Размещение гаражей для собственных нужд	44	через земли (земельные участки) общего пользования	———
:ЗУ97	Образование земельного участка из земель, государственная собственность на которые не разграничена	Российская Федерация, Кемеровская область – Кузбасс. Беловский городской округ, пгт Бачатский, тер. Гаражный массив Северный, 6/77	Размещение гаражей для собственных нужд	49	через земли (земельные участки) общего пользования	———
:ЗУ98	Образование земельного участка из земель, государственная собственность на которые не разграничена	Российская Федерация, Кемеровская область Кузбасс, Беловский городской округ, пгт Бачатский, тер. Гаражный массив Северный, 6/78	Размещение гаражей для собственных нужд	53	через земли (земельные участки) общего пользования	———
:ЗУ99	Образование земельного участка из земель, государственная собственность на которые не разграничена	Российская Федерация, Кемеровская область Кузбасс, Беловский городской округ, пгт Бачатский, тер. Гаражный массив Северный, 6/79	Размещение гаражей для собственных нужд	55	через земли (земельные участки) общего пользования	Необходимо внести изменения в границы ОКС 42:21:0601004:1219
:ЗУ100	Образование земельного участка из земель, государственная собственность на которые не разграничена	Российская Федерация, Кемеровская область – Кузбасс. Беловский городской округ, пгт Бачатский, тер. Гаражный массив Северный, блок 6	Размещение гаражей для собственных нужд	55	через земли (земельные участки) общего пользования	———
:ЗУ101	Образование земельного участка из земель, государственная собственность на которые не разграничена	Российская Федерация, Кемеровская область Кузбасс, Беловский городской округ, пгт Бачатский, тер. Гаражный массив Северный, блок 6	Размещение гаражей для собственных нужд	67	через земли (земельные участки) общего пользования	———
:ЗУ102	Образование земельного участка из земель, государственная собственность на которые не разграничена	Российская Федерация, Кемеровская область Кузбасс, Беловский городской округ, пгт Бачатский, тер. Гаражный массив Северный, 5/69	Размещение гаражей для собственных нужд	40	через земли (земельные участки) общего пользования	———
:ЗУ103	Образование земельного участка из земель, государственная собственность на которые не разграничена	Российская Федерация, Кемеровская область – Кузбасс. Беловский городской округ, пгт Бачатский, тер. Гаражный массив Северный, блок 5	Размещение гаражей для собственных нужд	33	через земли (земельные участки) общего пользования	———
:ЗУ104	Образование земельного участка из земель, государственная собственность на которые не разграничена	Российская Федерация, Кемеровская область Кузбасс, Беловский городской округ, пгт Бачатский, тер. Гаражный массив Северный, блок 5	Размещение гаражей для собственных нужд	36	через земли (земельные участки) общего пользования	———
:ЗУ105	Образование земельного участка из земель, государственная собственность на которые не разграничена	Российская Федерация, Кемеровская область Кузбасс, Беловский городской округ, пгт Бачатский, тер. Гаражный массив Северный, блок 5	Размещение гаражей для собственных нужд	34	через земли (земельные участки) общего пользования	———
:ЗУ106	Образование земельного участка из земель, государственная собственность на которые не разграничена	Российская Федерация, Кемеровская область – Кузбасс. Беловский городской округ, пгт Бачатский, тер. Гаражный массив Северный, блок 5	Размещение гаражей для собственных нужд	38	через земли (земельные участки) общего пользования	———

:ЗУ107	Образование земельного участка из земель, государственная собственность на которые не разграничена	Российская Федерация, Кемеровская область Кузбасс, Беловский городской округ, пгт Бачатский, тер. Гаражный массив Северный, блок 5	Размещение гаражей для собственных нужд	30	через земли (земельные участки) общего пользования	———
:ЗУ108	Образование земельного участка из земель, государственная собственность на которые не разграничена	Российская Федерация, Кемеровская область – Кузбасс, Беловский городской округ, пгт Бачатский, тер. Гаражный массив Северный, 5/63	Размещение гаражей для собственных нужд	33	через земли (земельные участки) общего пользования	———
:ЗУ109	Образование земельного участка из земель, государственная собственность на которые не разграничена	Российская Федерация, Кемеровская область Кузбасс, Беловский городской округ, пгт Бачатский, тер. Гаражный массив Северный, 5/62	Размещение гаражей для собственных нужд	34	через земли (земельные участки) общего пользования	———
:ЗУ110	Образование земельного участка из земель, государственная собственность на которые не разграничена	Российская Федерация, Кемеровская область Кузбасс, Беловский городской округ, пгт Бачатский, тер. Гаражный массив Северный, 5/61	Размещение гаражей для собственных нужд	34	через земли (земельные участки) общего пользования	———
:ЗУ111	Образование земельного участка из земель, государственная собственность на которые не разграничена	Российская Федерация, Кемеровская область – Кузбасс, Беловский городской округ, пгт Бачатский, тер. Гаражный массив Северный, 5/60	Размещение гаражей для собственных нужд	37	через земли (земельные участки) общего пользования	———
:ЗУ112	Образование земельного участка из земель, государственная собственность на которые не разграничена	Российская Федерация, Кемеровская область Кузбасс, Беловский городской округ, пгт Бачатский, тер. Гаражный массив Северный, 5/59	Размещение гаражей для собственных нужд	42	через земли (земельные участки) общего пользования	Необходимо внести изменения в границы ОКС 42:21:0601004:1214
:ЗУ113	Образование земельного участка из земель, государственная собственность на которые не разграничена	Российская Федерация, Кемеровская область Кузбасс, Беловский городской округ, пгт Бачатский, тер. Гаражный массив Северный, блок 5	Размещение гаражей для собственных нужд	38	через земли (земельные участки) общего пользования	———
:ЗУ114	Образование земельного участка из земель, государственная собственность на которые не разграничена	Российская Федерация, Кемеровская область – Кузбасс, Беловский городской округ, пгт Бачатский, тер. Гаражный массив Северный, 5/58	Размещение гаражей для собственных нужд	42	через земли (земельные участки) общего пользования	Необходимо внести изменения в границы ОКС 42:21:0601004:1212
:ЗУ115	Образование земельного участка из земель, государственная собственность на которые не разграничена	Российская Федерация, Кемеровская область Кузбасс, Беловский городской округ, пгт Бачатский, тер. Гаражный массив Северный, блок 5	Размещение гаражей для собственных нужд	41	через земли (земельные участки) общего пользования	———
:ЗУ116	Образование земельного участка из земель, государственная собственность на которые не разграничена	Российская Федерация, Кемеровская область Кузбасс, Беловский городской округ, пгт Бачатский, тер. Гаражный массив Северный, 4/41	Размещение гаражей для собственных нужд	43	через земли (земельные участки) общего пользования	———
:ЗУ117	Образование земельного участка из земель, государственная собственность на которые не разграничена	Российская Федерация, Кемеровская область – Кузбасс, Беловский городской округ, пгт Бачатский, тер. Гаражный массив Северный, 4/42	Размещение гаражей для собственных нужд	35	через земли (земельные участки) общего пользования	Необходимо внести изменения в границы ОКС 42:21:0601004:1213

:ЗУ118	Образование земельного участка из земель, государственная собственность на которые не разграничена	Российская Федерация, Кемеровская область Кузбасс, Беловский городской округ, пгт Бачатский, тер. Гаражный массив Северный, 4/43	Размещение гаражей для собственных нужд	41	через земли (земельные участки) общего пользования	____
:ЗУ119	Образование земельного участка из земель, государственная собственность на которые не разграничена	Российская Федерация, Кемеровская область – Кузбасс, Беловский городской округ, пгт Бачатский, тер. Гаражный массив Северный, 4/44	Размещение гаражей для собственных нужд	39	через земли (земельные участки) общего пользования	____
:ЗУ120	Образование земельного участка из земель, государственная собственность на которые не разграничена	Российская Федерация, Кемеровская область Кузбасс, Беловский городской округ, пгт Бачатский, тер. Гаражный массив Северный, 4/45	Размещение гаражей для собственных нужд	43	через земли (земельные участки) общего пользования	Необходимо внести изменения в границы ОКС 42:21:0601004:1215
:ЗУ121	Образование земельного участка из земель, государственная собственность на которые не разграничена	Российская Федерация, Кемеровская область Кузбасс, Беловский городской округ, пгт Бачатский, тер. Гаражный массив Северный, 4/46	Размещение гаражей для собственных нужд	33	через земли (земельные участки) общего пользования	____
:ЗУ122	Образование земельного участка из земель, государственная собственность на которые не разграничена	Российская Федерация, Кемеровская область – Кузбасс, Беловский городской округ, пгт Бачатский, тер. Гаражный массив Северный, 4/47	Размещение гаражей для собственных нужд	36	через земли (земельные участки) общего пользования	____
:ЗУ123	Образование земельного участка из земель, государственная собственность на которые не разграничена	Российская Федерация, Кемеровская область Кузбасс, Беловский городской округ, пгт Бачатский, тер. Гаражный массив Северный, 4/48	Размещение гаражей для собственных нужд	40	через земли (земельные участки) общего пользования	Необходимо внести изменения в границы ОКС 42:21:0601004:1173
:ЗУ124	Образование земельного участка из земель, государственная собственность на которые не разграничена	Российская Федерация, Кемеровская область Кузбасс, Беловский городской округ, пгт Бачатский, тер. Гаражный массив Северный, 4/49	Размещение гаражей для собственных нужд	41	через земли (земельные участки) общего пользования	Необходимо внести изменения в границы ОКС 42:21:0601004:1218
:ЗУ125	Образование земельного участка из земель, государственная собственность на которые не разграничена	Российская Федерация, Кемеровская область – Кузбасс, Беловский городской округ, пгт Бачатский, тер. Гаражный массив Северный, 4/50	Размещение гаражей для собственных нужд	43	через земли (земельные участки) общего пользования	____
:ЗУ126	Образование земельного участка из земель, государственная собственность на которые не разграничена	Российская Федерация, Кемеровская область Кузбасс, Беловский городской округ, пгт Бачатский, тер. Гаражный массив Северный, 4/51	Размещение гаражей для собственных нужд	42	через земли (земельные участки) общего пользования	Необходимо внести изменения в границы ОКС 42:21:0601004:1175
:ЗУ127	Образование земельного участка из земель, государственная собственность на которые не разграничена	Российская Федерация, Кемеровская область Кузбасс, Беловский городской округ, пгт Бачатский, тер. Гаражный массив Северный, 4/52	Размещение гаражей для собственных нужд	36	через земли (земельные участки) общего пользования	____
:ЗУ128	Образование земельного участка из земель, государственная собственность на которые не разграничена	Российская Федерация, Кемеровская область – Кузбасс, Беловский городской округ, пгт Бачатский, тер. Гаражный массив Северный, 4/53	Размещение гаражей для собственных нужд	41	через земли (земельные участки) общего пользования	____

:ЗУ129	Образование земельного участка из земель, государственная собственность на которые не разграничена	Российская Федерация, Кемеровская область Кузбасс, Беловский городской округ, пгт Бачатский, тер. Гаражный массив Северный, 4/54	Размещение гаражей для собственных нужд	40	через земли (земельные участки) общего пользования	____
:ЗУ130	Образование земельного участка из земель, государственная собственность на которые не разграничена	Российская Федерация, Кемеровская область – Кузбасс, Беловский городской округ, пгт Бачатский, тер. Гаражный массив Северный, блок 3	Размещение гаражей для собственных нужд	39	через земли (земельные участки) общего пользования	____
:ЗУ131	Образование земельного участка из земель, государственная собственность на которые не разграничена	Российская Федерация, Кемеровская область Кузбасс, Беловский городской округ, пгт Бачатский, тер. Гаражный массив Северный. блок 3	Размещение гаражей для собственных нужд	41	через земли (земельные участки) общего пользования	____
:ЗУ132	Образование земельного участка из земель, государственная собственность на которые не разграничена	Российская Федерация, Кемеровская область Кузбасс, Беловский городской округ, пгт Бачатский, тер. Гаражный массив Северный, 3/39	Размещение гаражей для собственных нужд	31	через земли (земельные участки) общего пользования	____
:ЗУ133	Образование земельного участка из земель, государственная собственность на которые не разграничена	Российская Федерация, Кемеровская область – Кузбасс, Беловский городской округ, пгт Бачатский, тер. Гаражный массив Северный, 3/38	Размещение гаражей для собственных нужд	38	через земли (земельные участки) общего пользования	____
:ЗУ134	Образование земельного участка из земель, государственная собственность на которые не разграничена	Российская Федерация, Кемеровская область Кузбасс, Беловский городской округ, пгт Бачатский, тер. Гаражный массив Северный, 3/37	Размещение гаражей для собственных нужд	37	через земли (земельные участки) общего пользования	____
:ЗУ135	Образование земельного участка из земель, государственная собственность на которые не разграничена	Российская Федерация, Кемеровская область Кузбасс, Беловский городской округ, пгт Бачатский, тер. Гаражный массив Северный, 3/36	Размещение гаражей для собственных нужд	41	через земли (земельные участки) общего пользования	Необходимо внести изменения в границы ОКС 42:21:0601004:1174
:ЗУ136	Образование земельного участка из земель, государственная собственность на которые не разграничена	Российская Федерация, Кемеровская область – Кузбасс, Беловский городской округ, пгт Бачатский, тер. Гаражный массив Северный, 3/35	Размещение гаражей для собственных нужд	44	через земли (земельные участки) общего пользования	Необходимо внести изменения в границы ОКС 42:21:0601004:1167
:ЗУ137	Образование земельного участка из земель, государственная собственность на которые не разграничена	Российская Федерация, Кемеровская область Кузбасс, Беловский городской округ, пгт Бачатский, тер. Гаражный массив Северный, 3/34	Размещение гаражей для собственных нужд	43	через земли (земельные участки) общего пользования	____
:ЗУ138	Образование земельного участка из земель, государственная собственность на которые не разграничена	Российская Федерация, Кемеровская область Кузбасс, Беловский городской округ, пгт Бачатский, тер. Гаражный массив Северный, 3/33	Размещение гаражей для собственных нужд	36	через земли (земельные участки) общего пользования	____
:ЗУ139	Образование земельного участка из земель, государственная собственность на которые не разграничена	Российская Федерация, Кемеровская область – Кузбасс, Беловский городской округ, пгт Бачатский, тер. Гаражный массив Северный, 3/32	Размещение гаражей для собственных нужд	48	через земли (земельные участки) общего пользования	____

:ЗУ140	Образование земельного участка из земель, государственная собственность на которые не разграничена	Российская Федерация, Кемеровская область Кузбасс, Беловский городской округ, пгт Бачатский, тер. Гаражный массив Северный, 3/31	Размещение гаражей для собственных нужд	40	через земли (земельные участки) общего пользования	Необходимо внести изменения в границы ОКС 42:21:0601004:1208
:ЗУ141	Образование земельного участка из земель, государственная собственность на которые не разграничена	Российская Федерация, Кемеровская область – Кузбасс, Беловский городской округ, пгт Бачатский, тер. Гаражный массив Северный, 3/30	Размещение гаражей для собственных нужд	41	через земли (земельные участки) общего пользования	Необходимо внести изменения в границы ОКС 42:21:0601004:1176
:ЗУ142	Образование земельного участка из земель, государственная собственность на которые не разграничена	Российская Федерация, Кемеровская область Кузбасс, Беловский городской округ, пгт Бачатский, тер. Гаражный массив Северный, 3/29	Размещение гаражей для собственных нужд	43	через земли (земельные участки) общего пользования	____
:ЗУ143	Образование земельного участка из земель, государственная собственность на которые не разграничена	Российская Федерация, Кемеровская область Кузбасс, Беловский городской округ, пгт Бачатский, тер. Гаражный массив Северный, 3/28	Размещение гаражей для собственных нужд	44	через земли (земельные участки) общего пользования	Необходимо внести изменения в границы ОКС 42:21:0601004:1177
:ЗУ144	Образование земельного участка из земель, государственная собственность на которые не разграничена	Российская Федерация, Кемеровская область – Кузбасс, Беловский городской округ, пгт Бачатский, тер. Гаражный массив Северный, 3/27	Размещение гаражей для собственных нужд	38	через земли (земельные участки) общего пользования	____
:ЗУ145	Образование земельного участка из земель, государственная собственность на которые не разграничена	Российская Федерация, Кемеровская область Кузбасс, Беловский городской округ, пгт Бачатский, тер. Гаражный массив Северный, 3/26	Размещение гаражей для собственных нужд	45	через земли (земельные участки) общего пользования	Необходимо внести изменения в границы ОКС 42:21:0601004:1216
:ЗУ146	Образование земельного участка из земель, государственная собственность на которые не разграничена	Российская Федерация, Кемеровская область Кузбасс, Беловский городской округ, пгт Бачатский, тер. Гаражный массив Северный, 2/11	Размещение гаражей для собственных нужд	36	через земли (земельные участки) общего пользования	____
:ЗУ147	Образование земельного участка из земель, государственная собственность на которые не разграничена	Российская Федерация, Кемеровская область – Кузбасс, Беловский городской округ, пгт Бачатский, тер. Гаражный массив Северный, 2/13	Размещение гаражей для собственных нужд	29	через земли (земельные участки) общего пользования	____
:ЗУ148	Образование земельного участка из земель, государственная собственность на которые не разграничена	Российская Федерация, Кемеровская область Кузбасс, Беловский городской округ, пгт Бачатский, тер. Гаражный массив Северный, 2/14	Размещение гаражей для собственных нужд	28	через земли (земельные участки) общего пользования	____
:ЗУ149	Образование земельного участка из земель, государственная собственность на которые не разграничена	Российская Федерация, Кемеровская область Кузбасс, Беловский городской округ, пгт Бачатский, тер. Гаражный массив Северный, 2/15	Размещение гаражей для собственных нужд	30	через земли (земельные участки) общего пользования	Необходимо внести изменения в границы ОКС 42:21:0601004:1279
:ЗУ150	Образование земельного участка из земель, государственная собственность на которые не разграничена	Российская Федерация, Кемеровская область – Кузбасс, Беловский городской округ, пгт Бачатский, тер. Гаражный массив Северный, 2/16	Размещение гаражей для собственных нужд	37	через земли (земельные участки) общего пользования	Необходимо внести изменения в границы ОКС 42:21:0601004:1262

:ЗУ151	Образование земельного участка из земель, государственная собственность на которые не разграничена	Российская Федерация, Кемеровская область Кузбасс, Беловский городской округ, пгт Бачатский, тер. Гаражный массив Северный, 2/19	Размещение гаражей для собственных нужд	43	через земли (земельные участки) общего пользования	____
:ЗУ152	Образование земельного участка из земель, государственная собственность на которые не разграничена	Российская Федерация, Кемеровская область – Кузбасс, Беловский городской округ, пгт Бачатский, тер. Гаражный массив Северный, 2/20	Размещение гаражей для собственных нужд	50	через земли (земельные участки) общего пользования	____
:ЗУ153	Образование земельного участка из земель, государственная собственность на которые не разграничена	Российская Федерация, Кемеровская область Кузбасс, Беловский городской округ, пгт Бачатский, тер. Гаражный массив Северный, 2/21	Размещение гаражей для собственных нужд	41	через земли (земельные участки) общего пользования	____
:ЗУ154	Образование земельного участка из земель, государственная собственность на которые не разграничена	Российская Федерация, Кемеровская область Кузбасс, Беловский городской округ, пгт Бачатский, тер. Гаражный массив Северный, 2/22	Размещение гаражей для собственных нужд	53	через земли (земельные участки) общего пользования	____
:ЗУ155	Образование земельного участка из земель, государственная собственность на которые не разграничена	Российская Федерация, Кемеровская область – Кузбасс, Беловский городской округ, пгт Бачатский, тер. Гаражный массив Северный, 2/23	Размещение гаражей для собственных нужд	36	через земли (земельные участки) общего пользования	____
:ЗУ156	Образование земельного участка из земель, государственная собственность на которые не разграничена	Российская Федерация, Кемеровская область Кузбасс, Беловский городской округ, пгт Бачатский, тер. Гаражный массив Северный, 2/24	Размещение гаражей для собственных нужд	52	через земли (земельные участки) общего пользования	____
:ЗУ157	Образование земельного участка из земель, государственная собственность на которые не разграничена	Российская Федерация, Кемеровская область Кузбасс, Беловский городской округ, пгт Бачатский, тер. Гаражный массив Северный, 2/25	Размещение гаражей для собственных нужд	55	через земли (земельные участки) общего пользования	Необходимо внести изменения в границы ОКС 42:21:0601004:1180
:ЗУ158	Образование земельного участка из земель, государственная собственность на которые не разграничена	Российская Федерация, Кемеровская область – Кузбасс, Беловский городской округ, пгт Бачатский, тер. Гаражный массив Северный, блок 1	Размещение гаражей для собственных нужд	59	через земли (земельные участки) общего пользования	____
:ЗУ159	Образование земельного участка из земель, государственная собственность на которые не разграничена	Российская Федерация, Кемеровская область Кузбасс, Беловский городской округ, пгт Бачатский, тер. Гаражный массив Северный. 1/2	Размещение гаражей для собственных нужд	57	через земли (земельные участки) общего пользования	Необходимо внести изменения в границы ОКС 42:21:0601004:1217
:ЗУ160	Образование земельного участка из земель, государственная собственность на которые не разграничена	Российская Федерация, Кемеровская область Кузбасс, Беловский городской округ, пгт Бачатский, тер. Гаражный массив Северный. 1/1	Размещение гаражей для собственных нужд	57	через земли (земельные участки) общего пользования	____
:ЗУ161	Образование земельного участка из земель, государственная собственность на которые не разграничена	Российская Федерация, Кемеровская область – Кузбасс, Беловский городской округ, пгт Бачатский, тер. Гаражный массив Северный, 1/3	Размещение гаражей для собственных нужд	65	через земли (земельные участки) общего пользования	Необходимо внести изменения в границы ОКС 42:21:0601004:1255

:ЗУ162	Образование земельного участка из земель, государственная собственность на которые не разграничена	Российская Федерация, Кемеровская область – Кузбасс, Беловский городской округ, пгт Бачатский, тер. Гаражный массив Северный, 1/4	Размещение гаражей для собственных нужд	64	через земли (земельные участки) общего пользования	Необходимо внести изменения в границы ОКС 42:21:0601004:1170
:ЗУ163	Образование земельного участка из земель, государственная собственность на которые не разграничена	Российская Федерация, Кемеровская область – Кузбасс, Беловский городской округ, пгт Бачатский, тер. Гаражный массив Северный, 1/5	Размещение гаражей для собственных нужд	58	через земли (земельные участки) общего пользования	Необходимо внести изменения в границы ОКС 42:21:0601004:1184
:ЗУ164	Образование земельного участка из земель, государственная собственность на которые не разграничена	Российская Федерация, Кемеровская область – Кузбасс, Беловский городской округ, пгт Бачатский, тер. Гаражный массив Северный, 1/6	Размещение гаражей для собственных нужд	72	через земли (земельные участки) общего пользования	Необходимо внести изменения в границы ОКС 42:21:0601004:1172
:ЗУ165	Образование земельного участка из земель, государственная собственность на которые не разграничена	Российская Федерация, Кемеровская область – Кузбасс, Беловский городской округ, пгт Бачатский, тер. Гаражный массив Северный, 1/7	Размещение гаражей для собственных нужд	51	через земли (земельные участки) общего пользования	Необходимо внести изменения в границы ОКС 42:21:0601004:1224
:ЗУ166	Образование земельного участка из земель, государственная собственность на которые не разграничена	Российская Федерация, Кемеровская область – Кузбасс, Беловский городской округ, пгт Бачатский, тер. Гаражный массив Северный, 1/8	Размещение гаражей для собственных нужд	59	через земли (земельные участки) общего пользования	Необходимо внести изменения в границы ОКС 42:21:0601004:1264
:ЗУ167	Образование земельного участка из земель, государственная собственность на которые не разграничена	Российская Федерация, Кемеровская область – Кузбасс, Беловский городской округ, пгт Бачатский, тер. Гаражный массив Северный, блок 1	Размещение гаражей для собственных нужд	72	через земли (земельные участки) общего пользования	____
:ЗУ168	Образование земельного участка из земель, государственная собственность на которые не разграничена	Российская Федерация, Кемеровская область – Кузбасс, Беловский городской округ, пгт Бачатский, тер. Гаражный массив Северный, блок 1	Размещение гаражей для собственных нужд	65	через земли (земельные участки) общего пользования	____
:ЗУ169	Образование земельного участка из земель, государственная собственность на которые не разграничена	Российская Федерация, Кемеровская область – Кузбасс, Беловский городской округ, пгт Бачатский, тер. Гаражный массив Северный, блок 1	Размещение гаражей для собственных нужд	60	через земли (земельные участки) общего пользования	____
:ЗУ170	Образование земельного участка из земель, государственная собственность на которые не разграничена	Российская Федерация, Кемеровская область – Кузбасс, Беловский городской округ, пгт Бачатский, тер. Гаражный массив Северный, блок 1	Размещение гаражей для собственных нужд	61	через земли (земельные участки) общего пользования	____
:ЗУ171	Образование земельного участка из земель, государственная собственность на которые не разграничена	Российская Федерация, Кемеровская область – Кузбасс, Беловский городской округ, пгт Бачатский	Коммунальное обслуживание	4588	через земли (земельные участки) общего пользования	____
:ЗУ172	Образование земельного участка из земель, государственная собственность на которые не разграничена	Российская Федерация, Кемеровская область – Кузбасс, Беловский городской округ, пгт Бачатский, ул. Липовая	Для индивидуального жилищного строительства	1477	через земли (земельные участки) общего пользования	____

:ЗУ173	Образование земельного участка из земель, государственная собственность на которые не разграничена	Российская Федерация, Кемеровская область – Кузбасс, Беловский городской округ, пгт Бачатский, ул. Липовая	Для индивидуального жилищного строительства	1480	через земли (земельные участки) общего пользования	———
:ЗУ174	Образование земельного участка из земель, государственная собственность на которые не разграничена	Российская Федерация, Кемеровская область – Кузбасс, Беловский городской округ, пгт Бачатский, ул. Липовая, 7	Малоэтажная многоквартирная жилая застройка	1657	через земли (земельные участки) общего пользования	———
:ЗУ175	Образование земельного участка из земель, государственная собственность на которые не разграничена	Российская Федерация, Кемеровская область – Кузбасс, Беловский городской округ, пгт Бачатский, ул. Липовая, 9	Для индивидуального жилищного строительства	1500	через земли (земельные участки) общего пользования	———
:ЗУ176	Образование земельного участка из земель, государственная собственность на которые не разграничена	Российская Федерация, Кемеровская область – Кузбасс, Беловский городской округ, пгт Бачатский, ул. Липовая	Для ведения личного подсобного хозяйства (приусадебный земельный участок)	267	через земли (земельные участки) общего пользования	———
:ЗУ177	Образование земельного участка из земель, государственная собственность на которые не разграничена	Российская Федерация, Кемеровская область – Кузбасс, Беловский городской округ, пгт Бачатский, ул. Липовая, 11-а	Для индивидуального жилищного строительства	1308	через земли (земельные участки) общего пользования	———
:ЗУ178	Образование земельного участка из земель, государственная собственность на которые не разграничена	Российская Федерация, Кемеровская область – Кузбасс, Беловский городской округ, пгт Бачатский, ул. Липовая, 13	Для индивидуального жилищного строительства	1260	через земли (земельные участки) общего пользования	———
:ЗУ179	Образование земельного участка из земель, государственная собственность на которые не разграничена	Российская Федерация, Кемеровская область – Кузбасс, Беловский городской округ, пгт Бачатский, ул. Липовая, 19	Для индивидуального жилищного строительства	1295	через земли (земельные участки) общего пользования	———
:ЗУ180	Образование земельного участка из земель, государственная собственность на которые не разграничена	Российская Федерация, Кемеровская область – Кузбасс, Беловский городской округ, пгт Бачатский, ул. Липовая, 19-а	Для индивидуального жилищного строительства	1134	через земли (земельные участки) общего пользования	———
:ЗУ181	Образование земельного участка из земель, государственная собственность на которые не разграничена	Российская Федерация, Кемеровская область – Кузбасс, Беловский городской округ, пгт Бачатский, ул. Липовая, 21	Для индивидуального жилищного строительства	1146	через земли (земельные участки) общего пользования	———
:ЗУ182	Образование земельного участка из земель, государственная собственность на которые не разграничена	Российская Федерация, Кемеровская область – Кузбасс, Беловский городской округ, пгт Бачатский, ул. Липовая, 23	Для индивидуального жилищного строительства	954	через земли (земельные участки) общего пользования	———
:ЗУ183	Образование земельного участка из земель, государственная собственность на которые не разграничена	Российская Федерация, Кемеровская область – Кузбасс, Беловский городской округ, пгт Бачатский, ул. Липовая, 22	Для индивидуального жилищного строительства	1417	через земли (земельные участки) общего пользования	———

:ЗУ184	Образование земельного участка из земель, государственная собственность на которые не разграничена	Российская Федерация, Кемеровская область – Кузбасс, Беловский городской округ, пгт Бачатский, ул. Липовая, 24	Для индивидуального жилищного строительства	1341	через земли (земельные участки) общего пользования	———
:ЗУ185	Образование земельного участка из земель, государственная собственность на которые не разграничена	Российская Федерация, Кемеровская область – Кузбасс, Беловский городской округ, пгт Бачатский, ул. Липовая, 26-а	Для индивидуального жилищного строительства	1307	через земли (земельные участки) общего пользования	———
:ЗУ186	Образование земельного участка из земель, государственная собственность на которые не разграничена	Российская Федерация, Кемеровская область – Кузбасс, Беловский городской округ, пгт Бачатский, ул. Липовая, 26	Для индивидуального жилищного строительства	1500	через земли (земельные участки) общего пользования	———
:ЗУ187	Образование земельного участка из земель, государственная собственность на которые не разграничена	Российская Федерация, Кемеровская область – Кузбасс, Беловский городской округ, пгт Бачатский, ул. Липовая, 8	Для индивидуального жилищного строительства	1500	через земли (земельные участки) общего пользования	Необходимо внести изменения в границы ОКС 42:21:0601004:1000
:ЗУ188	Образование земельного участка из земель, государственная собственность на которые не разграничена	Российская Федерация, Кемеровская область – Кузбасс, Беловский городской округ, пгт Бачатский, ул. Липовая	Для ведения личного подсобного хозяйства (приусадебный земельный участок)	410	через земли (земельные участки) общего пользования	———
:ЗУ189	Образование земельного участка из земель, государственная собственность на которые не разграничена	Российская Федерация, Кемеровская область – Кузбасс, Беловский городской округ, пгт Бачатский, ул. Липовая	Для ведения личного подсобного хозяйства (приусадебный земельный участок)	200	через земли (земельные участки) общего пользования	———
:ЗУ190	Образование земельного участка из земель, государственная собственность на которые не разграничена	Российская Федерация, Кемеровская область – Кузбасс, Беловский городской округ, пгт Бачатский, ул. Изумрудная	Для индивидуального жилищного строительства	990	через земли (земельные участки) общего пользования	———
:ЗУ191	Образование земельного участка из земель, государственная собственность на которые не разграничена	Российская Федерация, Кемеровская область – Кузбасс, Беловский городской округ, пгт Бачатский, ул. Изумрудная	Для ведения личного подсобного хозяйства (приусадебный земельный участок)	241	через земли (земельные участки) общего пользования	———
:ЗУ192	Образование земельного участка из земель, государственная собственность на которые не разграничена	Российская Федерация, Кемеровская область – Кузбасс, Беловский городской округ, пгт Бачатский, ул. Изумрудная	Для ведения личного подсобного хозяйства (приусадебный земельный участок)	248	через земли (земельные участки) общего пользования	———
:ЗУ193	Образование земельного участка из земель, государственная собственность на которые не разграничена	Российская Федерация, Кемеровская область – Кузбасс, Беловский городской округ, пгт Бачатский, ул. Изумрудная	Для ведения личного подсобного хозяйства (приусадебный земельный участок)	536	через земли (земельные участки) общего пользования	———
:ЗУ194	Образование земельного участка из земель, государственная собственность на которые не разграничена	Российская Федерация, Кемеровская область – Кузбасс, Беловский городской округ, пгт Бачатский, ул. Липовая	Для ведения личного подсобного хозяйства (приусадебный земельный участок)	305	через земли (земельные участки) общего пользования	———

:ЗУ195	Образование земельного участка из земель, государственная собственность на которые не разграничена	Российская Федерация, Кемеровская область Кузбасс, Беловский городской округ, пгт Бачатский, ул. Липовая	Земельные участки (территории) общего пользования	1488	_____	_____
:ЗУ196	Образование земельного участка из земель, государственная собственность на которые не разграничена	Российская Федерация, Кемеровская область Кузбасс, Беловский городской округ, пгт Бачатский	Коммунальное обслуживание	1031	через земли (земельные участки) общего пользования	_____
:ЗУ197	Образование земельного участка из земель, государственная собственность на которые не разграничена	Российская Федерация, Кемеровская область – Кузбасс. Беловский городской округ, пгт Бачатский	Земельные участки (территории) общего пользования	5750	------	_____
:ЗУ198	Образование земельного участка из земель, государственная собственность на которые не разграничена	Российская Федерация, Кемеровская область Кузбасс, Беловский городской округ, пгт Бачатский	Коммунальное обслуживание	43673	через земли (земельные участки) общего пользования	_____
:ЗУ199	Образование земельного участка из земель, государственная собственность на которые не разграничена	Российская Федерация, Кемеровская область Кузбасс, Беловский городской округ, пгт Бачатский	Коммунальное обслуживание	19492	через земли (земельные участки) общего пользования	_____
:ЗУ200	Образование земельного участка из земель, государственная собственность на которые не разграничена	Российская Федерация, Кемеровская область – Кузбасс. Беловский городской округ, пгт Бачатский. мкр Финский	Малоэтажная многоквартирная жилая застройка	9836	через земли (земельные участки) общего пользования	_____
:ЗУ201	Образование земельного участка из земель, государственная собственность на которые не разграничена	Российская Федерация, Кемеровская область – Кузбасс. Беловский городской округ, пгт Бачатский, мкр Финский	Площадки для занятий спортом	646	через земли (земельные участки) общего пользования	_____
:ЗУ202	Образование земельного участка из земель, государственная собственность на которые не разграничена	Российская Федерация, Кемеровская область Кузбасс, Беловский городской округ, пгт Бачатский	Коммунальное обслуживание	212	через земли (земельные участки) общего пользования	_____
:ЗУ203	Образование земельного участка из земель, государственная собственность на которые не разграничена	Российская Федерация, Кемеровская область – Кузбасс. Беловский городской округ, пгт Бачатский	Коммунальное обслуживание	26683	через земли (земельные участки) общего пользования	_____
:ЗУ204	Образование земельного участка из земель, государственная собственность на которые не разграничена	Российская Федерация, Кемеровская область – Кузбасс. Беловский городской округ, пгт Бачатский	Коммунальное обслуживание	28839	через земли (земельные участки) общего пользования	_____
:ЗУ205	Образование земельного участка из земель, государственная собственность на которые не разграничена	Российская Федерация, Кемеровская область Кузбасс, Беловский городской округ, пгт Бачатский. мкр Греческий	Магазины	5395	через земли (земельные участки) общего пользования	_____

:ЗУ206	Образование земельного участка из земель, государственная собственность на которые не разграничена	Российская Федерация, Кемеровская область Кузбасс, Беловский городской округ, пгт Бачатский	Земельные участки (территории) общего пользования	47559	------	———
:ЗУ207	Образование земельного участка из земель, государственная собственность на которые не разграничена	Российская Федерация, Кемеровская область Кузбасс, Беловский городской округ, пгт Бачатский	Земельные участки (территории) общего пользования	5081	------	———
:ЗУ208	Образование земельного участка из земель, государственная собственность на которые не разграничена	Российская Федерация, Кемеровская область – Кузбасс, Беловский городской округ, пгт Бачатский, мкр Финский	Земельные участки (территории) общего пользования	28882	------	———
:ЗУ209	Образование земельного участка из земель, государственная собственность на которые не разграничена	Российская Федерация, Кемеровская область Кузбасс, Беловский городской округ, пгт Бачатский, мкр Финский	Коммунальное обслуживание	13203	через земли (земельные участки) общего пользования	———
:ЗУ210	Образование земельного участка из земель, государственная собственность на которые не разграничена	Российская Федерация, Кемеровская область Кузбасс, Беловский городской округ, пгт Бачатский. мкр Финский	Земельные участки (территории) общего пользования	570	------	———
:ЗУ211	Образование земельного участка из земель, государственная собственность на которые не разграничена	Российская Федерация, Кемеровская область – Кузбасс, Беловский городской округ, пгт Бачатский. мкр Финский	Коммунальное обслуживание	25865	через земли (земельные участки) общего пользования	———
:ЗУ212	Образование земельного участка из земель, государственная собственность на которые не разграничена	Российская Федерация, Кемеровская область – Кузбасс, Беловский городской округ, пгт Бачатский	Земельные участки (территории) общего пользования	8318	------	———
:ЗУ213	Образование земельного участка из земель, государственная собственность на которые не разграничена	Российская Федерация, Кемеровская область Кузбасс, Беловский городской округ, пгт Бачатский	Коммунальное обслуживание	22037	через земли (земельные участки) общего пользования	———
:ЗУ214	Образование земельного участка из земель, государственная собственность на которые не разграничена	Российская Федерация, Кемеровская область – Кузбасс, Беловский городской округ, пгт Бачатский	Садоводство	63123	через земли (земельные участки) общего пользования	———
:ЗУ215	Образование земельного участка из земель, государственная собственность на которые не разграничена	Российская Федерация, Кемеровская область – Кузбасс, Беловский городской округ, пгт Бачатский, мкр Греческий	Благоустройство территории	3736	через земли (земельные участки) общего пользования	———
:ЗУ216	Образование земельного участка из земель, государственная собственность на которые не разграничена	Российская Федерация, Кемеровская область Кузбасс, Беловский городской округ, пгт Бачатский	Ремонт автомобилей	54282	через земли (земельные участки) общего пользования	———

:ЗУ217	Образование земельного участка из земель, государственная собственность на которые не разграничена	Российская Федерация, Кемеровская область Кузбасс, Беловский городской округ, пгт Бачатский	Земельные участки (территории) общего пользования	7083	------	———
:ЗУ218	Образование земельного участка из земель, государственная собственность на которые не разграничена	Российская Федерация, Кемеровская область Кузбасс, Беловский городской округ, пгт Бачатский	Коммунальное обслуживание	7284	через земли (земельные участки) общего пользования	———
:ЗУ219	Образование земельного участка из земель, государственная собственность на которые не разграничена	Российская Федерация, Кемеровская область – Кузбасс, Беловский городской округ, пгт Бачатский	Коммунальное обслуживание	6070	через земли (земельные участки) общего пользования	———
:ЗУ220	Образование земельного участка из земель, государственная собственность на которые не разграничена	Российская Федерация, Кемеровская область Кузбасс, Беловский городской округ, пгт Бачатский	Коммунальное обслуживание	3587	через земли (земельные участки) общего пользования	———
:ЗУ221	Образование земельного участка из земель, государственная собственность на которые не разграничена	Российская Федерация, Кемеровская область Кузбасс, Беловский городской округ, пгт Бачатский	Малоэтажная многоквартирная жилая застройка	66258	через земли (земельные участки) общего пользования	———
:ЗУ222	Образование земельного участка из земель, государственная собственность на которые не разграничена	Российская Федерация, Кемеровская область – Кузбасс, Беловский городской округ, пгт Бачатский, ул. Изумрудная	Земельные участки (территории) общего пользования	3902	------	———
:ЗУ223	Образование земельного участка из земель, государственная собственность на которые не разграничена	Российская Федерация, Кемеровская область – Кузбасс, Беловский городской округ, пгт Бачатский, ул. Липовая	Земельные участки (территории) общего пользования	9418	------	———
:ЗУ224	Образование земельного участка из земель, государственная собственность на которые не разграничена	Российская Федерация, Кемеровская область Кузбасс, Беловский городской округ, пгт Бачатский	Земельные участки (территории) общего пользования	2074	------	———
:ЗУ225	Образование земельного участка из земель, государственная собственность на которые не разграничена	Российская Федерация, Кемеровская область – Кузбасс, Беловский городской округ, пгт Бачатский	Малоэтажная многоквартирная жилая застройка	6439	через земли (земельные участки) общего пользования	———
:ЗУ226	Образование земельного участка из земель, государственная собственность на которые не разграничена	Российская Федерация, Кемеровская область – Кузбасс, Беловский городской округ, пгт Бачатский	Малоэтажная многоквартирная жилая застройка	128267	через земли (земельные участки) общего пользования	———
:ЗУ227	Образование земельного участка из земель, государственная собственность на которые не разграничена	Российская Федерация, Кемеровская область Кузбасс, Беловский городской округ, пгт Бачатский	Земельные участки (территории) общего пользования	1424	------	———

:ЗУ228	Образование земельного участка из земель, государственная собственность на которые не разграничена	Российская Федерация, Кемеровская область – Кузбасс, Беловский городской округ, пгт Бачатский	Малоэтажная многоквартирная жилая застройка	4245	через земли (земельные участки) общего пользования	———
:ЗУ229	Образование земельного участка из земель, государственная собственность на которые не разграничена	Российская Федерация, Кемеровская область – Кузбасс, Беловский городской округ, пгт Бачатский	Сенокошение	109220	через земли (земельные участки) общего пользования	———
:ЗУ230	Образование земельного участка из земель, государственная собственность на которые не разграничена	Российская Федерация, Кемеровская область – Кузбасс, Беловский городской округ, пгт Бачатский	Земельные участки (территории) общего пользования	2673	------	———
:ЗУ231	Образование земельного участка из земель, государственная собственность на которые не разграничена	Российская Федерация, Кемеровская область – Кузбасс, Беловский городской округ, пгт Бачатский	Сенокошение	191725	через земли (земельные участки) общего пользования	———
:ЗУ232	Образование земельного участка из земель, государственная собственность на которые не разграничена	Российская Федерация, Кемеровская область – Кузбасс, Беловский городской округ, пгт Бачатский	Земельные участки (территории) общего пользования	2230	------	———
:ЗУ233	Образование земельного участка из земель, государственная собственность на которые не разграничена	Российская Федерация, Кемеровская область – Кузбасс, Беловский городской округ, пгт Бачатский	Земельные участки (территории) общего пользования	641	------	———
:ЗУ234	Образование земельного участка из земель, государственная собственность на которые не разграничена	Российская Федерация, Кемеровская область – Кузбасс, Беловский городской округ, пгт Бачатский	Малоэтажная многоквартирная жилая застройка	26041	через земли (земельные участки) общего пользования	———
:ЗУ235	Образование земельного участка из земель, государственная собственность на которые не разграничена	Российская Федерация, Кемеровская область – Кузбасс, Беловский городской округ, пгт Бачатский	Улично-дорожная сеть	12497	------	Необходимо внести изменения в границы ОКС 42:21:0000000:1390
:ЗУ236	Образование земельного участка из земель, государственная собственность на которые не разграничена	Российская Федерация, Кемеровская область – Кузбасс, Беловский городской округ, пгт Бачатский	Малоэтажная многоквартирная жилая застройка	335622	через земли (земельные участки) общего пользования	———
:ЗУ237	Образование земельного участка из земель, государственная собственность на которые не разграничена	Российская Федерация, Кемеровская область – Кузбасс, Беловский городской округ, пгт Бачатский	Земельные участки (территории) общего пользования	2113	------	------
:ЗУ238	Образование земельного участка из земель, государственная собственность на которые не разграничена	Российская Федерация, Кемеровская область – Кузбасс, Беловский городской округ, пгт Бачатский	Земельные участки (территории) общего пользования	552	------	------

:ЗУ239	Образование земельного участка из земель, государственная собственность на которые не разграничена	Российская Федерация, Кемеровская область Кузбасс, Беловский городской округ, пгт Бачатский, мкр Финский	Коммунальное обслуживание	2769	через земли (земельные участки) общего пользования	------
:ЗУ240	Образование земельного участка из земель, государственная собственность на которые не разграничена	Российская Федерация, Кемеровская область Кузбасс, Беловский городской округ, пгт Бачатский. мкр Финский	Коммунальное обслуживание	1542	через земли (земельные участки) общего пользования	------
:ЗУ241	Образование земельного участка из земель, государственная собственность на которые не разграничена	Российская Федерация, Кемеровская область – Кузбасс. Беловский городской округ, пгт Бачатский	Служебные гаражи	6599	через земли (земельные участки) общего пользования	------
:ЗУ242	Образование земельного участка из земель, государственная собственность на которые не разграничена	Российская Федерация, Кемеровская область Кузбасс, Беловский городской округ, пгт Бачатский, мкр Финский	Среднеэтажная жилая застройка	9076	через земли (земельные участки) общего пользования	------
:ЗУ243	Образование земельного участка из земель, государственная собственность на которые не разграничена	Российская Федерация, Кемеровская область Кузбасс, Беловский городской округ, пгт Бачатский. мкр Финский	Благоустройство территории	3484	через земли (земельные участки) общего пользования	------
:ЗУ244	Образование земельного участка из земель, государственная собственность на которые не разграничена	Российская Федерация, Кемеровская область – Кузбасс. Беловский городской округ, пгт Бачатский. мкр Финский	Малоэтажная многоквартирная жилая застройка	63991	через земли (земельные участки) общего пользования	------
:ЗУ245	Образование земельного участка из земель, государственная собственность на которые не разграничена	Российская Федерация, Кемеровская область – Кузбасс. Беловский городской округ, пгт Бачатский, мкр Финский	Земельные участки (территории) общего пользования	10447	------	------
:ЗУ246	Образование земельного участка из земель, государственная собственность на которые не разграничена	Российская Федерация, Кемеровская область Кузбасс, Беловский городской округ, пгт Бачатский	Малоэтажная многоквартирная жилая застройка	30413	через земли (земельные участки) общего пользования	------
:ЗУ247	Образование земельного участка из земель, государственная собственность на которые не разграничена	Российская Федерация, Кемеровская область – Кузбасс. Беловский городской округ, пгт Бачатский	Среднеэтажная жилая застройка	15308	через земли (земельные участки) общего пользования	------
:ЗУ248	Образование земельного участка из земель, государственная собственность на которые не разграничена	Российская Федерация, Кемеровская область – Кузбасс. Беловский городской округ, пгт Бачатский	Земельные участки (территории) общего пользования	29379	------	------
:ЗУ249	Образование земельного участка из земель, государственная собственность на которые не разграничена	Российская Федерация, Кемеровская область Кузбасс, Беловский городской округ, пгт Бачатский	Среднеэтажная жилая застройка	31168	через земли (земельные участки) общего пользования	------

:ЗУ250	Образование земельного участка из земель, государственная собственность на которые не разграничена	Российская Федерация, Кемеровская область Кузбасс, Беловский городской округ, пгт Бачатский	Малоэтажная многоквартирная жилая застройка	48607	через земли (земельные участки) общего пользования	———
:ЗУ251	Образование земельного участка из земель, государственная собственность на которые не разграничена	Российская Федерация, Кемеровская область Кузбасс, Беловский городской округ, пгт Бачатский	Малоэтажная многоквартирная жилая застройка	22189	через земли (земельные участки) общего пользования	———
:ЗУ252	Образование земельного участка из земель, государственная собственность на которые не разграничена	Российская Федерация, Кемеровская область – Кузбасс, Беловский городской округ, пгт Бачатский	Малоэтажная многоквартирная жилая застройка	7779	через земли (земельные участки) общего пользования	———
:ЗУ253	Образование земельного участка из земель, государственная собственность на которые не разграничена	Российская Федерация, Кемеровская область Кузбасс, Беловский городской округ, пгт Бачатский	Малоэтажная многоквартирная жилая застройка	42577	через земли (земельные участки) общего пользования	———
:ЗУ254	Образование земельного участка из земель, государственная собственность на которые не разграничена	Российская Федерация, Кемеровская область Кузбасс, Беловский городской округ, пгт Бачатский	Малоэтажная многоквартирная жилая застройка	23736	через земли (земельные участки) общего пользования	———
:ЗУ255	Образование земельного участка из земель, государственная собственность на которые не разграничена	Российская Федерация, Кемеровская область – Кузбасс, Беловский городской округ, пгт Бачатский	Малоэтажная многоквартирная жилая застройка	17427	через земли (земельные участки) общего пользования	———
:ЗУ256	Образование земельного участка из земель, государственная собственность на которые не разграничена	Российская Федерация, Кемеровская область – Кузбасс, Беловский городской округ, пгт Бачатский	Малоэтажная многоквартирная жилая застройка	16005	через земли (земельные участки) общего пользования	———
:ЗУ257	Образование земельного участка из земель, государственная собственность на которые не разграничена	Российская Федерация, Кемеровская область Кузбасс, Беловский городской округ, пгт Бачатский	Малоэтажная многоквартирная жилая застройка	22396	через земли (земельные участки) общего пользования	———
:ЗУ258	Образование земельного участка из земель, государственная собственность на которые не разграничена	Российская Федерация, Кемеровская область – Кузбасс, Беловский городской округ, пгт Бачатский	Малоэтажная многоквартирная жилая застройка	13817	через земли (земельные участки) общего пользования	———
:ЗУ259	Образование земельного участка из земель, государственная собственность на которые не разграничена	Российская Федерация, Кемеровская область – Кузбасс, Беловский городской округ, пгт Бачатский, мкр Греческий	Благоустройство территории	534	через земли (земельные участки) общего пользования	———
:ЗУ260	Образование земельного участка из земель, государственная собственность на которые не разграничена	Российская Федерация, Кемеровская область Кузбасс, Беловский городской округ, пгт Бачатский. мкр Греческий	Земельные участки (территории) общего пользования	6781	------	------

:ЗУ261	Образование земельного участка из земель, государственная собственность на которые не разграничена	Российская Федерация, Кемеровская область Кузбасс, Беловский городской округ, пгт Бачатский, мкр Греческий	Улично-дорожная сеть	43435	------	------
:ЗУ262	Образование земельного участка из земель, государственная собственность на которые не разграничена	Российская Федерация, Кемеровская область Кузбасс, Беловский городской округ, пгт Бачатский. мкр Греческий	Земельные участки (территории) общего пользования	3180	------	------
:ЗУ263	Образование земельного участка из земель, государственная собственность на которые не разграничена	Российская Федерация, Кемеровская область – Кузбасс. Беловский городской округ, пгт Бачатский, мкр Греческий	Земельные участки (территории) общего пользования	418	------	------
:ЗУ264	Образование земельного участка из земель, государственная собственность на которые не разграничена	Российская Федерация, Кемеровская область Кузбасс, Беловский городской округ, пгт Бачатский, мкр Греческий	Земельные участки (территории) общего пользования	68	------	------
:ЗУ265	Образование земельного участка из земель, государственная собственность на которые не разграничена	Российская Федерация, Кемеровская область Кузбасс, Беловский городской округ, пгт Бачатский. мкр Греческий	Земельные участки (территории) общего пользования	4042	------	------
:ЗУ266	Образование земельного участка из земель, государственная собственность на которые не разграничена	Российская Федерация, Кемеровская область – Кузбасс. Беловский городской округ, пгт Бачатский. мкр Греческий	Земельные участки (территории) общего пользования	4748	------	------
:ЗУ267	Образование земельного участка из земель, государственная собственность на которые не разграничена	Российская Федерация, Кемеровская область – Кузбасс. Беловский городской округ, пгт Бачатский, мкр Греческий	Земельные участки (территории) общего пользования	7611	------	------
:ЗУ268	Образование земельного участка из земель, государственная собственность на которые не разграничена	Российская Федерация, Кемеровская область Кузбасс, Беловский городской округ, пгт Бачатский. мкр Греческий	Для ведения личного подсобного хозяйства (приусадебный земельный участок)	200	через земли (земельные участки) общего пользования	------
:ЗУ269	Образование земельного участка из земель, государственная собственность на которые не разграничена	Российская Федерация, Кемеровская область – Кузбасс. Беловский городской округ, пгт Бачатский. мкр Греческий	Коммунальное обслуживание	104	через земли (земельные участки) общего пользования	------
:ЗУ270	Образование земельного участка из земель, государственная собственность на которые не разграничена	Российская Федерация, Кемеровская область – Кузбасс. Беловский городской округ, пгт Бачатский, мкр Греческий, 87	Для индивидуального жилищного строительства	1500	через земли (земельные участки) общего пользования	------
:ЗУ271	Образование земельного участка из земель, государственная собственность на которые не разграничена	Российская Федерация, Кемеровская область Кузбасс, Беловский городской округ, пгт Бачатский, мкр Греческий, 86	Для индивидуального жилищного строительства	1500	через земли (земельные участки) общего пользования	------

:ЗУ272	Образование земельного участка из земель, государственная собственность на которые не разграничена	Российская Федерация, Кемеровская область Кузбасс, Беловский городской округ, пгт Бачатский, мкр Греческий	Земельные участки (территории) общего пользования	10199	------	------
:ЗУ273	Образование земельного участка из земель, государственная собственность на которые не разграничена	Российская Федерация, Кемеровская область Кузбасс, Беловский городской округ, пгт Бачатский. мкр Греческий	Земельные участки (территории) общего пользования	575	------	------
:ЗУ274	Образование земельного участка из земель, государственная собственность на которые не разграничена	Российская Федерация, Кемеровская область – Кузбасс. Беловский городской округ, пгт Бачатский, мкр Греческий	Коммунальное обслуживание	100	через земли (земельные участки) общего пользования	------
:ЗУ275	Образование земельного участка из земель, государственная собственность на которые не разграничена	Российская Федерация, Кемеровская область Кузбасс, Беловский городской округ, пгт Бачатский, мкр Греческий, 75	Для индивидуального жилищного строительства	1500	через земли (земельные участки) общего пользования	------
:ЗУ276	Образование земельного участка из земель, государственная собственность на которые не разграничена	Российская Федерация, Кемеровская область Кузбасс, Беловский городской округ, пгт Бачатский, мкр Греческий, 76	Для индивидуального жилищного строительства	1500	через земли (земельные участки) общего пользования	------
:ЗУ277	Образование земельного участка из земель, государственная собственность на которые не разграничена	Российская Федерация, Кемеровская область – Кузбасс. Беловский городской округ, пгт Бачатский, мкр Греческий, 77	Для индивидуального жилищного строительства	1500	через земли (земельные участки) общего пользования	------
:ЗУ278	Образование земельного участка из земель, государственная собственность на которые не разграничена	Российская Федерация, Кемеровская область – Кузбасс. Беловский городской округ, пгт Бачатский, мкр Греческий, 80	Для индивидуального жилищного строительства	1500	через земли (земельные участки) общего пользования	------
:ЗУ279	Образование земельного участка из земель, государственная собственность на которые не разграничена	Российская Федерация, Кемеровская область Кузбасс, Беловский городской округ, пгт Бачатский, мкр Греческий, 36	Для индивидуального жилищного строительства	1500	через земли (земельные участки) общего пользования	------
:ЗУ280	Образование земельного участка из земель, государственная собственность на которые не разграничена	Российская Федерация, Кемеровская область – Кузбасс. Беловский городской округ, пгт Бачатский, мкр Греческий, 35	Для индивидуального жилищного строительства	1500	через земли (земельные участки) общего пользования	------
:ЗУ281	Образование земельного участка из земель, государственная собственность на которые не разграничена	Российская Федерация, Кемеровская область – Кузбасс. Беловский городской округ, пгт Бачатский, мкр Греческий, 34	Для индивидуального жилищного строительства	1500	через земли (земельные участки) общего пользования	------
:ЗУ282	Образование земельного участка из земель, государственная собственность на которые не разграничена	Российская Федерация, Кемеровская область Кузбасс, Беловский городской округ, пгт Бачатский, мкр Греческий, 33	Для индивидуального жилищного строительства	1500	через земли (земельные участки) общего пользования	------

:ЗУ283	Образование земельного участка из земель, государственная собственность на которые не разграничена	Российская Федерация, Кемеровская область Кузбасс, Беловский городской округ, пгт Бачатский, мкр Греческий, 32	Для индивидуального жилищного строительства	1500	через земли (земельные участки) общего пользования	------
:ЗУ284	Образование земельного участка из земель, государственная собственность на которые не разграничена	Российская Федерация, Кемеровская область Кузбасс, Беловский городской округ, пгт Бачатский, мкр Греческий, 31	Для индивидуального жилищного строительства	1500	через земли (земельные участки) общего пользования	------
:ЗУ285	Образование земельного участка из земель, государственная собственность на которые не разграничена	Российская Федерация, Кемеровская область – Кузбасс, Беловский городской округ, пгт Бачатский, мкр Греческий, 30	Для индивидуального жилищного строительства	1500	через земли (земельные участки) общего пользования	------
:ЗУ286	Образование земельного участка из земель, государственная собственность на которые не разграничена	Российская Федерация, Кемеровская область Кузбасс, Беловский городской округ, пгт Бачатский, мкр Греческий, 28	Для индивидуального жилищного строительства	1500	через земли (земельные участки) общего пользования	------
:ЗУ287	Образование земельного участка из земель, государственная собственность на которые не разграничена	Российская Федерация, Кемеровская область Кузбасс, Беловский городской округ, пгт Бачатский. мкр Греческий	Земельные участки (территории) общего пользования	11118	------	------
:ЗУ288	Образование земельного участка из земель, государственная собственность на которые не разграничена	Российская Федерация, Кемеровская область – Кузбасс. Беловский городской округ, пгт Бачатский. мкр Греческий	Земельные участки (территории) общего пользования	4454	------	------
:ЗУ289	Образование земельного участка из земель, государственная собственность на которые не разграничена	Российская Федерация, Кемеровская область – Кузбасс. Беловский городской округ, пгт Бачатский, мкр Греческий	Земельные участки (территории) общего пользования	2941	через земли (земельные участки) общего пользования	------
:ЗУ290	Образование земельного участка из земель, государственная собственность на которые не разграничена	Российская Федерация, Кемеровская область Кузбасс, Беловский городской округ, пгт Бачатский. мкр Греческий	Коммунальное обслуживание	2034	через земли (земельные участки) общего пользования	------
:ЗУ291	Образование земельного участка из земель, государственная собственность на которые не разграничена	Российская Федерация, Кемеровская область – Кузбасс. Беловский городской округ, пгт Бачатский. мкр Греческий	Земельные участки (территории) общего пользования	27252	------	------
:ЗУ292	Образование земельного участка из земель, государственная собственность на которые не разграничена	Российская Федерация, Кемеровская область – Кузбасс. Беловский городской округ, пгт Бачатский, мкр Греческий, 19	Для индивидуального жилищного строительства	1500	через земли (земельные участки) общего пользования	------
:ЗУ293	Образование земельного участка из земель, государственная собственность на которые не разграничена	Российская Федерация, Кемеровская область Кузбасс, Беловский городской округ, пгт Бачатский, мкр Греческий, 20	Для индивидуального жилищного строительства	1500	через земли (земельные участки) общего пользования	------

:ЗУ294	Образование земельного участка из земель, государственная собственность на которые не разграничена	Российская Федерация, Кемеровская область Кузбасс, Беловский городской округ, пгт Бачатский, мкр Греческий, 22	Для индивидуального жилищного строительства	1500	через земли (земельные участки) общего пользования	------
:ЗУ295	Образование земельного участка из земель, государственная собственность на которые не разграничена	Российская Федерация, Кемеровская область Кузбасс, Беловский городской округ, пгт Бачатский, мкр Греческий, 23	Для индивидуального жилищного строительства	1500	через земли (земельные участки) общего пользования	------
:ЗУ296	Образование земельного участка из земель, государственная собственность на которые не разграничена	Российская Федерация, Кемеровская область – Кузбасс, Беловский городской округ, пгт Бачатский, мкр Греческий, 24	Для индивидуального жилищного строительства	1500	через земли (земельные участки) общего пользования	------
:ЗУ297	Образование земельного участка из земель, государственная собственность на которые не разграничена	Российская Федерация, Кемеровская область Кузбасс, Беловский городской округ, пгт Бачатский, мкр Греческий, 25	Для индивидуального жилищного строительства	1500	через земли (земельные участки) общего пользования	------
:ЗУ298	Образование земельного участка из земель, государственная собственность на которые не разграничена	Российская Федерация, Кемеровская область Кузбасс, Беловский городской округ, пгт Бачатский	Садоводство	3414	через земли (земельные участки) общего пользования	------
:ЗУ299	Образование земельного участка из земель, государственная собственность на которые не разграничена	Российская Федерация, Кемеровская область – Кузбасс, Беловский городской округ, пгт Бачатский	Коммунальное обслуживание	92	через земли (земельные участки) общего пользования	------
:ЗУ300	Образование земельного участка из земель, государственная собственность на которые не разграничена	Российская Федерация, Кемеровская область – Кузбасс, Беловский городской округ, пгт Бачатский	Садоводство	60527	через земли (земельные участки) общего пользования	_____
:ЗУ301	Образование земельного участка из земель, государственная собственность на которые не разграничена	Российская Федерация, Кемеровская область Кузбасс, Беловский городской округ, пгт Бачатский	Земельные участки (территории) общего пользования	2539	_____	_____
:ЗУ302	Образование земельного участка из земель, государственная собственность на которые не разграничена	Российская Федерация, Кемеровская область – Кузбасс, Беловский городской округ, пгт Бачатский	Садоводство	291863	через земли (земельные участки) общего пользования	_____
:ЗУ303	Образование земельного участка из земель, государственная собственность на которые не разграничена	Российская Федерация, Кемеровская область – Кузбасс, Беловский городской округ, пгт Бачатский	Коммунальное обслуживание	4897	через земли (земельные участки) общего пользования	------
:ЗУ304	Образование земельного участка из земель, государственная собственность на которые не разграничена	Российская Федерация, Кемеровская область Кузбасс, Беловский городской округ, пгт Бачатский	Садоводство	456245	через земли (земельные участки) общего пользования	------

:ЗУ305	Образование земельного участка из земель, государственная собственность на которые не разграничена	Российская Федерация, Кемеровская область – Кузбасс, Беловский городской округ, пгт Бачатский	Коммунальное обслуживание	6956	через земли (земельные участки) общего пользования	------
:ЗУ306	Образование земельного участка из земель, государственная собственность на которые не разграничена	Российская Федерация, Кемеровская область – Кузбасс, Беловский городской округ, пгт Бачатский	Сенокошение	98808	через земли (земельные участки) общего пользования	------
:ЗУ307	Образование земельного участка из земель, государственная собственность на которые не разграничена	Российская Федерация, Кемеровская область – Кузбасс, Беловский городской округ, пгт Бачатский	Земельные участки (территории) общего пользования	28698	------	------
:ЗУ308	Образование земельного участка из земель, государственная собственность на которые не разграничена	Российская Федерация, Кемеровская область – Кузбасс, Беловский городской округ, пгт Бачатский	Благоустройство территории	21488	через земли (земельные участки) общего пользования	------
:ЗУ309	Образование земельного участка из земель, государственная собственность на которые не разграничена	Российская Федерация, Кемеровская область – Кузбасс, Беловский городской округ, пгт Бачатский	Малоэтажная многоквартирная жилая застройка	88090	через земли (земельные участки) общего пользования	------
:ЗУ310	Образование земельного участка из земель, государственная собственность на которые не разграничена	Российская Федерация, Кемеровская область – Кузбасс, Беловский городской округ, пгт Бачатский	Малоэтажная многоквартирная жилая застройка	156001	через земли (земельные участки) общего пользования	------
:ЗУ311	Образование земельного участка из земель, государственная собственность на которые не разграничена	Российская Федерация, Кемеровская область – Кузбасс, Беловский городской округ, пгт Бачатский	Благоустройство территории	17897	через земли (земельные участки) общего пользования	------
:ЗУ312	Образование земельного участка из земель, государственная собственность на которые не разграничена	Российская Федерация, Кемеровская область – Кузбасс, Беловский городской округ, пгт Бачатский	Благоустройство территории	8327	через земли (земельные участки) общего пользования	------
:ЗУ313	Образование земельного участка из земель, государственная собственность на которые не разграничена	Российская Федерация, Кемеровская область – Кузбасс, Беловский городской округ, пгт Бачатский	Малоэтажная многоквартирная жилая застройка	6088	через земли (земельные участки) общего пользования	------
:ЗУ314	Образование земельного участка из земель, государственная собственность на которые не разграничена	Российская Федерация, Кемеровская область – Кузбасс, Беловский городской округ, пгт Бачатский	Земельные участки (территории) общего пользования	1530	------	------
:ЗУ315	Образование земельного участка из земель, государственная собственность на которые не разграничена	Российская Федерация, Кемеровская область – Кузбасс, Беловский городской округ, пгт Бачатский	Земельные участки (территории) общего пользования	813	------	------

Экспликация земельных участков, подлежащих уточнению						
:1	Уточнение описания местоположения границ и (или) площади земельного участка	Кемеровская область, г. Белово, пгт. Бачатский	Под скважину №4	1603	через земли (земельные участки) общего пользования	———
:116	Уточнение описания местоположения границ и (или) площади земельного участка	Кемеровская область, гБелово, пгт Бачатский, ул Липовая, д 6	Под жилую застройку Индивидуальную	1523	через земли (земельные участки) общего пользования	———
:117	Уточнение описания местоположения границ и (или) площади земельного участка	Кемеровская область, гБелово, пгт Бачатский, ул Изумрудная, д 7	Под жилую застройку Индивидуальную	1500	через земли (земельные участки) общего пользования	Необходимо внести изменения в границы ОКС 42:21:0601004:968
:133	Уточнение описания местоположения границ и (или) площади земельного участка	Кемеровская область, гБелово, пгт Бачатский, ул Липовая, д 28	Под жилую застройку Индивидуальную	1535	через земли (земельные участки) общего пользования	———
:189	Уточнение описания местоположения границ и (или) площади земельного участка	Кемеровская область, г Белово, пгт Бачатский, мкр Греческий	Под индивидуальную жилую застройку	45	через земли (земельные участки) общего пользования	———
:190	Уточнение описания местоположения границ и (или) площади земельного участка	Кемеровская область, г Белово, пгт Бачатский, мкр Греческий	Под индивидуальную жилую застройку	57	через земли (земельные участки) общего пользования	———
:246	Уточнение описания местоположения границ и (или) площади земельного участка	Кемеровская область, гБелово, пгт Бачатский, ул Липовая, д 10, В 1	Строительство жилых домов и хозпостроек	746	через земли (земельные участки) общего пользования	———
:247	Уточнение описания местоположения границ и (или) площади земельного участка	Кемеровская область, гБелово, пгт Бачатский, ул Липовая, д 23	под строительство одноквартирного жилого дома	1500	через земли (земельные участки) общего пользования	———
:248	Уточнение описания местоположения границ и (или) площади земельного участка	Кемеровская область, г Белово, пгт Бачатский, ул Липовая, д 10	Под индивидуальную жилую застройку	746	через земли (земельные участки) общего пользования	———
Экспликация земельных участков, подлежащих уточнению с целью исправления ошибки в описании местоположения его границ и площади						
:2	Не требует внесения изменений	Кемеровская область, г. Белово, пгт. Бачатский	Под скважину №5	1233+/-12.29	———	———
:8	Не требует внесения изменений	Кемеровская область, г. Белово, пгт. Бачатский	Для коллективного садоводства	483000 +/-243.24	———	———
:42(:41)	Не требует внесения изменений	Кемеровская область, г. Белово	Под автомобильную дорогу общего пользования регионального или межмуниципального значения Подъезд к пгт Бачатский	30 675 +/-61	———	———
:44	Уточнение описания местоположения границ и (или) площади земельного участка **с целью исправления ошибки** в описании местоположения их границ и (или) площади	Кемеровская область, г. Белово, пгт. Бачатский, мкр. Греческий, д. 61	Под жилую застройку	1500	через земли (земельные участки) общего пользования	———
:45	Уточнение описания	Кемеровская область, г. Белово,	Под жилую	1495	через земли	———

	местоположения границ и (или) площади земельного участка **с целью исправления ошибки** в описании местоположения их границ и (или) площади	пгт. Бачатский, мкр. Греческий, д. 8	застройку Индивидуальную		(земельные участки) общего пользования	
:48	Уточнение описания местоположения границ и (или) площади земельного участка **с целью исправления ошибки** в описании местоположения их границ и (или) площади	Кемеровская область, г Белово, пгт Бачатский, мкр Греческий, д 12	Под жилую застройку Индивидуальную	1719	через земли (земельные участки) общего пользования	____
:50	Уточнение описания местоположения границ и (или) площади земельного участка **с целью исправления ошибки** в описании местоположения их границ и (или) площади	Кемеровская область, г Белово, пгт Бачатский, мкр Греческий, д 10	Под жилую застройку Индивидуальную	1791	через земли (земельные участки) общего пользования	____
:53	Уточнение описания местоположения границ и (или) площади земельного участка **с целью исправления ошибки** в описании местоположения их границ и (или) площади	Кемеровская область, г Белово, пгт Бачатский, мкр Греческий, д 14	Под жилую застройку Индивидуальную	1734	через земли (земельные участки) общего пользования	____
:54	Уточнение описания местоположения границ и (или) площади земельного участка **с целью исправления ошибки** в описании местоположения их границ и (или) площади	Кемеровская область, г Белово, пгт Бачатский, мкр Греческий, д 13	Под жилую застройку Индивидуальную	1756	через земли (земельные участки) общего пользования	____
:55	Уточнение описания местоположения границ и (или) площади земельного участка **с целью исправления ошибки** в описании местоположения их границ и (или) площади	Кемеровская область, г Белово, пгт Бачатский, мкр Греческий, д 47	Под жилую застройку Индивидуальную	1567	через земли (земельные участки) общего пользования	____
:62	Уточнение описания местоположения границ и (или) площади земельного участка **с целью исправления ошибки** в описании местоположения их границ и (или) площади	Кемеровская область, г Белово, пгт Бачатский, мкр Греческий, д 39	Под жилую застройку Индивидуальную	1576	через земли (земельные участки) общего пользования	____
:64	Уточнение описания местоположения границ и (или) площади земельного участка **с целью исправления ошибки** в описании местоположения их границ и (или) площади	Кемеровская область, г. Белово, пгт. Бачатский, мкр. Греческий, д. 62	Под жилую застройку Индивидуальную	1509	через земли (земельные участки) общего пользования	____
:65	Уточнение описания местоположения границ и (или) площади земельного участка **с целью исправления ошибки** в описании местоположения их границ и (или) площади	Кемеровская область, г Белово, пгт Бачатский, мкр Греческий, д 60	Под жилую застройку Индивидуальную	1497	через земли (земельные участки) общего пользования	____
:66	Уточнение описания местоположения границ и (или) площади земельного участка **с целью исправления ошибки** в	Кемеровская область, г Белово, пгт Бачатский, мкр Греческий, д 59	Под индивидуальную жилую застройку	1572	через земли (земельные участки) общего пользования	____

	описании местоположения их границ и (или) площади					
:67	Уточнение описания местоположения границ и (или) площади земельного участка **с целью исправления ошибки** в описании местоположения их границ и (или) площади	Кемеровская область. г Белово, пгт Бачатский, мкр Греческий, д 65	Под жилую застройку Индивидуальную	1496	через земли (земельные участки) общего пользования	_____
:69	Уточнение описания местоположения границ и (или) площади земельного участка **с целью исправления ошибки** в описании местоположения их границ и (или) площади	Кемеровская область. г Белово, пгт Бачатский, мкр Греческий, д 63	Под жилую застройку Индивидуальную	1643	через земли (земельные участки) общего пользования	_____
:70	Уточнение описания местоположения границ и (или) площади земельного участка **с целью исправления ошибки** в описании местоположения их границ и (или) площади	Кемеровская область. г Белово, пгт Бачатский, мкр Греческий, д 68	Под жилую застройку Индивидуальную	1514	через земли (земельные участки) общего пользования	_____
:71	Уточнение описания местоположения границ и (или) площади земельного участка **с целью исправления ошибки** в описании местоположения их границ и (или) площади	Кемеровская область. г Белово, пгт Бачатский, мкр Греческий, д 67	Под жилую застройку Индивидуальную	1489	через земли (земельные участки) общего пользования	Необходимо внести изменения в границы ОКС 42:21:0601004:284
:72	Уточнение описания местоположения границ и (или) площади земельного участка **с целью исправления ошибки** в описании местоположения их границ и (или) площади	Кемеровская область. г Белово, пгт Бачатский, мкр Греческий, д 66	Под жилую застройку Индивидуальную	1489	через земли (земельные участки) общего пользования	_____
:74	Уточнение описания местоположения границ и (или) площади земельного участка **с целью исправления ошибки** в описании местоположения их границ и (или) площади	Кемеровская область. г Белово, пгт Бачатский, мкр Греческий, д 70	Под жилую застройку Индивидуальную	1484	через земли (земельные участки) общего пользования	_____
:76	Уточнение описания местоположения границ и (или) площади земельного участка **с целью исправления ошибки** в описании местоположения их границ и (или) площади	Кемеровская область. г Белово, пгт Бачатский, мкр Греческий, д 69	Под жилую застройку Индивидуальную	1500	через земли (земельные участки) общего пользования	_____
:77	Уточнение описания местоположения границ и (или) площади земельного участка **с целью исправления ошибки** в описании местоположения их границ и (или) площади	Кемеровская область. г Белово, пгт Бачатский, мкр Греческий, д 73	Под жилую застройку Индивидуальную	1500	через земли (земельные участки) общего пользования	_____
:78	Уточнение описания местоположения границ и (или) площади земельного участка **с целью исправления ошибки** в описании местоположения их границ и (или) площади	Кемеровская область. г Белово, пгт Бачатский, мкр Греческий, д 72	Под жилую застройку Индивидуальную	1581	через земли (земельные участки) общего пользования	_____
:79	Уточнение описания	Кемеровская область, г Белово,	Под жилую	1583	через земли	_____

	местоположения границ и (или) площади земельного участка **с целью исправления ошибки** в описании местоположения их границ и (или) площади	пгт Бачатский, мкр Греческий, д 90	застройку Индивидуальную		(земельные участки) общего пользования	
:82	Уточнение описания местоположения границ и (или) площади земельного участка **с целью исправления ошибки** в описании местоположения их границ и (или) площади	Кемеровская область, г Белово, пгт Бачатский, мкр Греческий, д 93	Под жилую застройку Индивидуальную	1456	через земли (земельные участки) общего пользования	____
:83	Уточнение описания местоположения границ и (или) площади земельного участка **с целью исправления ошибки** в описании местоположения их границ и (или) площади	Кемеровская область, г Белово, пгт Бачатский, мкр Греческий, д 92	Под жилую застройку Индивидуальную	1691	через земли (земельные участки) общего пользования	____
:85	Уточнение описания местоположения границ и (или) площади земельного участка **с целью исправления ошибки** в описании местоположения их границ и (или) площади	Кемеровская область, г Белово, пгт Бачатский, мкр Греческий, д 103	Под жилую застройку Индивидуальную	1570	через земли (земельные участки) общего пользования	____
:88	Уточнение описания местоположения границ и (или) площади земельного участка **с целью исправления ошибки** в описании местоположения их границ и (или) площади	Кемеровская область, г Белово, пгт Бачатский, мкр Греческий, д 100	Под жилую застройку Индивидуальную	1704	через земли (земельные участки) общего пользования	____
:91	Уточнение описания местоположения границ и (или) площади земельного участка **с целью исправления ошибки** в описании местоположения их границ и (или) площади	Кемеровская область, г Белово, пгт Бачатский, мкр Греческий, д 97	Под жилую застройку Индивидуальную	1466	через земли (земельные участки) общего пользования	____
:92	Уточнение описания местоположения границ и (или) площади земельного участка **с целью исправления ошибки** в описании местоположения их границ и (или) площади	Кемеровская область, г Белово, пгт Бачатский, мкр Греческий, д 96	Под жилую застройку Индивидуальную	1579	через земли (земельные участки) общего пользования	____
:93	Уточнение описания местоположения границ и (или) площади земельного участка **с целью исправления ошибки** в описании местоположения их границ и (или) площади	Кемеровская область, г Белово, пгт Бачатский, мкр Греческий, д 95	Под жилую застройку Индивидуальную	1531	через земли (земельные участки) общего пользования	____
:94	Уточнение описания местоположения границ и (или) площади земельного участка **с целью исправления ошибки** в описании местоположения их границ и (или) площади	Кемеровская область, г Белово, пгт Бачатский, мкр Греческий, д 106	Под жилую застройку	2619	через земли (земельные участки) общего пользования	____
:95	Уточнение описания местоположения границ и (или) площади земельного участка **с целью исправления ошибки** в	Кемеровская область, г Белово, пгт Бачатский, мкр Греческий, д 105	Под жилую застройку Индивидуальную	1500	через земли (земельные участки) общего пользования	____

	описании местоположения их границ и (или) площади					
:96	Уточнение описания местоположения границ и (или) площади земельного участка **с целью исправления ошибки** в описании местоположения их границ и (или) площади	Кемеровская область. г Белово, пгт Бачатский, мкр Греческий, д 104	Под жилую застройку	1744	через земли (земельные участки) общего пользования	_____
:98	Уточнение описания местоположения границ и (или) площади земельного участка **с целью исправления ошибки** в описании местоположения их границ и (или) площади	Кемеровская область. г Белово, пгт Бачатский, мкр Греческий, д 118	Под жилую застройку Индивидуальную	1530	через земли (земельные участки) общего пользования	_____
:99	Уточнение описания местоположения границ и (или) площади земельного участка **с целью исправления ошибки** в описании местоположения их границ и (или) площади	Кемеровская область. г Белово, пгт Бачатский, мкр Греческий, д 117	Под жилую застройку Индивидуальную	1575	через земли (земельные участки) общего пользования	_____
:101	Уточнение описания местоположения границ и (или) площади земельного участка **с целью исправления ошибки** в описании местоположения их границ и (или) площади	Кемеровская область. г Белово, пгт Бачатский, мкр Греческий, д 115	Под жилую застройку	1682	через земли (земельные участки) общего пользования	_____
:103	Уточнение описания местоположения границ и (или) площади земельного участка **с целью исправления ошибки** в описании местоположения их границ и (или) площади	Кемеровская область, г Белово, пгт Бачатский, мкр Греческий, д 129	Под жилую застройку Индивидуальную	1613	через земли (земельные участки) общего пользования	_____
:104	Уточнение описания местоположения границ и (или) площади земельного участка **с целью исправления ошибки** в описании местоположения их границ и (или) площади	Кемеровская область. г Белово, пгт Бачатский, мкр Греческий, д 128	Под жилую застройку Индивидуальную	1670	через земли (земельные участки) общего пользования	_____
:105	Уточнение описания местоположения границ и (или) площади земельного участка **с целью исправления ошибки** в описании местоположения их границ и (или) площади	Кемеровская область. г Белово, пгт Бачатский, мкр Греческий, д 127	Под жилую застройку Индивидуальную	1530	через земли (земельные участки) общего пользования	_____
:108	Уточнение описания местоположения границ и (или) площади земельного участка **с целью исправления ошибки** в описании местоположения их границ и (или) площади	Кемеровская область. г Белово, пгт Бачатский, мкр Греческий, д 124	Под жилую застройку Индивидуальную	1662	через земли (земельные участки) общего пользования	_____
:109	Уточнение описания местоположения границ и (или) площади земельного участка **с целью исправления ошибки** в описании местоположения их границ и (или) площади	Кемеровская область. г Белово. пгт Бачатский, мкр Греческий, д 123	Под жилую застройку Индивидуальную	1665	через земли (земельные участки) общего пользования	_____
:122	Уточнение описания	Кемеровская область, г Белово.	Под	1500	через земли	_____

	местоположения границ и (или) площади земельного участка **с целью исправления ошибки** в описании местоположения их границ и (или) площади	пгт Бачатский, ул Изумрудная, д 3	индивидуальную жилую застройку		(земельные участки) общего пользования	
:124	Уточнение описания местоположения границ и (или) площади земельного участка **с целью исправления ошибки** в описании местоположения их границ и (или) площади	Кемеровская область, г Белово. пгт Бачатский, ул Липовая, д 4	Под индивидуальную жилую застройку	1491	через земли (земельные участки) общего пользования	Необходимо внести изменения в границы территориальной зоны Ж2-2
:126	Уточнение описания местоположения границ и (или) площади земельного участка **с целью исправления ошибки** в описании местоположения их границ и (или) площади	Кемеровская область, г Белово. пгт Бачатский, ул Изумрудная. д 3	Под индивидуальную жилую застройку	185	через земли (земельные участки) общего пользования	———
:127 (:41)	Не требует внесения изменений	Кемеровская область. г Белово		16266 +/-45	———	———
:128	Уточнение описания местоположения границ и (или) площади земельного участка **с целью исправления ошибки** в описании местоположения их границ и (или) площади	Кемеровская область, г Белово. пгт Бачатский, ул Липовая, д 12	Под жилую застройку Индивидуальную	1500	через земли (земельные участки) общего пользования	———
:130	Уточнение описания местоположения границ и (или) площади земельного участка **с целью исправления ошибки** в описании местоположения их границ и (или) площади	Кемеровская область, г Белово. пгт Бачатский, ул Липовая, д 12	Под жилую застройку Индивидуальную	109	через земли (земельные участки) общего пользования	———
:131	Не требует внесения изменений	Кемеровская область, г Белово	под автомобильную дорогу общего пользования регионального или межмуниципальн ого значения ГурьевскЛесной	42770+/-72	———	———
:132	Уточнение описания местоположения границ и (или) площади земельного участка **с целью исправления ошибки** в описании местоположения их границ и (или) площади	Кемеровская область, г Белово. пгт Бачатский, ул Липовая. д 2	Под индивидуальную жилую застройку	1500	через земли (земельные участки) общего пользования	Необходимо внести изменения в границы территориальной зоны Ж2-2
:134	Уточнение описания местоположения границ и (или) площади земельного участка **с целью исправления ошибки** в описании местоположения их границ и (или) площади	Кемеровская область, г Белово. пгт Бачатский. ул Липовая, д 28	Под жилую застройку Индивидуальную	672	через земли (земельные участки) общего пользования	———
:135	Уточнение описания местоположения границ и (или) площади земельного участка **с целью исправления ошибки** в описании местоположения их границ и (или) площади	652642, Кемеровская область. г Белово. пгт Бачатский, ул Липовая. д 27	Под индивидуальную жилую застройку	631	через земли (земельные участки) общего пользования	———
:136	Уточнение описания	Кемеровская область, г Белово.	Под	1500	через земли	———

	местоположения границ и (или) площади земельного участка **с целью исправления ошибки** в описании местоположения их границ и (или) площади	пгт Бачатский, ул Липовая, д 27	индивидуальную жилую застройку		(земельные участки) общего пользования	
:137	Уточнение описания местоположения границ и (или) площади земельного участка **с целью исправления ошибки** в описании местоположения их границ и (или) площади	Кемеровская область, г Белово. пгт Бачатский, ул Липовая, д 3	Под жилую застройку Индивидуальную	1463	через земли (земельные участки) общего пользования	———
:164	Уточнение описания местоположения границ и (или) площади земельного участка **с целью исправления ошибки** в описании местоположения их границ и (или) площади	Кемеровская область, г Белово. пгт Бачатский. ул Липовая, д 1	для индивидуального жилищного строительства	1489	через земли (земельные участки) общего пользования	Необходимо внести изменения в границы ОКС 42:21:0601004:1013
:167	Уточнение описания местоположения границ и (или) площади земельного участка **с целью исправления ошибки** в описании местоположения их границ и (или) площади	Кемеровская область, г Белово. пгт Бачатский, мкр Греческий, д 64	Под жилую застройку Индивидуальную	1670	через земли (земельные участки) общего пользования	———
:168	Уточнение описания местоположения границ и (или) площади земельного участка **с целью исправления ошибки** в описании местоположения их границ и (или) площади	Кемеровская область. г Белово, пгт Бачатский, ул Изумрудная, д 11	Под жилую застройку Индивидуальную	1500	через земли (земельные участки) общего пользования	———
:169	Уточнение описания местоположения границ и (или) площади земельного участка **с целью исправления ошибки** в описании местоположения их границ и (или) площади	Кемеровская область. г Белово, пгт Бачатский, мкр Греческий, д 116	Под жилую застройку Индивидуальную	1500	через земли (земельные участки) общего пользования	———
:170	Уточнение описания местоположения границ и (или) площади земельного участка **с целью исправления ошибки** в описании местоположения их границ и (или) площади	Кемеровская область, г Белово, пгт Бачатский, мкр Греческий	Под жилую застройку Индивидуальную	63	через земли (земельные участки) общего пользования	———
:171	Уточнение описания местоположения границ и (или) площади земельного участка **с целью исправления ошибки** в описании местоположения их границ и (или) площади	Кемеровская область, г Белово, пгт Бачатский, мкр Греческий	Под жилую застройку Индивидуальную	58	через земли (земельные участки) общего пользования	———
:172	Уточнение описания местоположения границ и (или) площади земельного участка **с целью исправления ошибки** в описании местоположения их границ и (или) площади	Кемеровская область, г Белово, пгт Бачатский, мкр Греческий	Под жилую застройку Индивидуальную	1144	через земли (земельные участки) общего пользования	———
:173	Уточнение описания местоположения границ и (или) площади земельного участка **с целью исправления ошибки** в	Кемеровская область. г Белово, пгт Бачатский. мкр Греческий, д 48	Под жилую застройку Индивидуальную	1490	через земли (земельные участки) общего пользования	———

	описании местоположения их границ и (или) площади					
:174	Уточнение описания местоположения границ и (или) площади земельного участка **с целью исправления ошибки** в описании местоположения их границ и (или) площади	Кемеровская область, г Белово, пгт Бачатский, Греческий микрорайон, в районе дома №48	Под жилую застройку Индивидуальную	257	через земли (земельные участки) общего пользования	____
:175	Уточнение описания местоположения границ и (или) площади земельного участка **с целью исправления ошибки** в описании местоположения их границ и (или) площади	Кемеровская область, г Белово, пгт Бачатский, мкр Греческий, д 41	Под жилую застройку Индивидуальную	1480	через земли (земельные участки) общего пользования	____
:176	Уточнение описания местоположения границ и (или) площади земельного участка **с целью исправления ошибки** в описании местоположения их границ и (или) площади	Кемеровская область, г Белово, пгт Бачатский, мкр Греческий	Под жилую застройку Индивидуальную	176	через земли (земельные участки) общего пользования	_____
:177	Уточнение описания местоположения границ и (или) площади земельного участка **с целью исправления ошибки** в описании местоположения их границ и (или) площади	Кемеровская область, г Белово, пгт Бачатский, мкр Греческий	Под жилую застройку Индивидуальную	60	через земли (земельные участки) общего пользования	____
:178	Уточнение описания местоположения границ и (или) площади земельного участка **с целью исправления ошибки** в описании местоположения их границ и (или) площади	Кемеровская область, г Белово, пгт Бачатский, мкр Греческий, д 44	Под жилую застройку Индивидуальную	1475	через земли (земельные участки) общего пользования	____
:179	Уточнение описания местоположения границ и (или) площади земельного участка **с целью исправления ошибки** в описании местоположения их границ и (или) площади	Кемеровская область, г Белово, пгт Бачатский, мкр Греческий	Под жилую застройку Индивидуальную	137	через земли (земельные участки) общего пользования	____
:180	Уточнение описания местоположения границ и (или) площади земельного участка **с целью исправления ошибки** в описании местоположения их границ и (или) площади	Кемеровская область, г Белово, пгт Бачатский, мкр Греческий, д 91	Под жилую застройку Индивидуальную	1475	через земли (земельные участки) общего пользования	____
:181	Уточнение описания местоположения границ и (или) площади земельного участка **с целью исправления ошибки** в описании местоположения их границ и (или) площади	Кемеровская область, г Белово, пгт Бачатский, мкр Греческий	Под жилую застройку Индивидуальную	58	через земли (земельные участки) общего пользования	____
:182	Уточнение описания местоположения границ и (или) площади земельного участка **с целью исправления ошибки** в описании местоположения их границ и (или) площади	Кемеровская область, г Белово, пгт Бачатский, мкр Греческий	Под жилую застройку Индивидуальную	156	через земли (земельные участки) общего пользования	____
:184	Уточнение описания	Кемеровская область, гБелово,	Под жилую	1524	через земли	____

	местоположения границ и (или) площади земельного участка **с целью исправления ошибки** в описании местоположения их границ и (или) площади	пгт Бачатский, мкр Греческий, д 7	застройку Индивидуальную		(земельные участки) общего пользования	
:185	Уточнение описания местоположения границ и (или) площади земельного участка **с целью исправления ошибки** в описании местоположения их границ и (или) площади	Кемеровская область, г Белово, пгт Бачатский, мкр Греческий	Для ведения личного подсобного хозяйства (приусадебный земельный участок)	219	через земли (земельные участки) общего пользования	———
:186	Уточнение описания местоположения границ и (или) площади земельного участка **с целью исправления ошибки** в описании местоположения их границ и (или) площади	Кемеровская область, г Белово, пгт Бачатский, мкр Греческий, д 120	Под жилую застройку Индивидуальную	1545	через земли (земельные участки) общего пользования	———
:187	Уточнение описания местоположения границ и (или) площади земельного участка **с целью исправления ошибки** в описании местоположения их границ и (или) площади	Кемеровская область, г Белово, пгт Бачатский, мкр Греческий	Под жилую застройку Индивидуальную	278	через земли (земельные участки) общего пользования	———
:188	Уточнение описания местоположения границ и (или) площади земельного участка **с целью исправления ошибки** в описании местоположения их границ и (или) площади	Кемеровская область, г Белово, пгт Бачатский, мкр Греческий, д 71	Под индивидуальную жилую застройку	1500	через земли (земельные участки) общего пользования	———
:191	Уточнение описания местоположения границ и (или) площади земельного участка **с целью исправления ошибки** в описании местоположения их границ и (или) площади	Кемеровская область, г Белово, пгт Бачатский, мкр Греческий	Под индивидуальную жилую застройку	154	через земли (земельные участки) общего пользования	Необходимо внести изменения в границы территориальной зоны Ж2-2 и ТОП-2
:192	Уточнение описания местоположения границ и (или) площади земельного участка **с целью исправления ошибки** в описании местоположения их границ и (или) площади	Кемеровская область, г Белово, пгт Бачатский, мкр Греческий, д 121	Под жилую застройку Индивидуальную	1544	через земли (земельные участки) общего пользования	———
:193	Уточнение описания местоположения границ и (или) площади земельного участка **с целью исправления ошибки** в описании местоположения их границ и (или) площади	Кемеровская область, г Белово, пгт Бачатский, мкр Греческий	Под жилую застройку Индивидуальную	70	через земли (земельные участки) общего пользования	———
:194	Уточнение описания местоположения границ и (или) площади земельного участка **с целью исправления ошибки** в описании местоположения их границ и (или) площади	Кемеровская область, гБелово, пгт Бачатский, мкр Греческий, д 6	Под жилую застройку Индивидуальную	1500	через земли (земельные участки) общего пользования	———
:195	Уточнение описания местоположения границ и (или) площади земельного участка **с целью исправления ошибки** в	Кемеровская область, г Белово, пгт Бачатский, мкр Греческий	Под жилую застройку Индивидуальную	320	через земли (земельные участки) общего пользования	———

	описании местоположения их границ и (или) площади					
:196	Уточнение описания местоположения границ и (или) площади земельного участка **с целью исправления ошибки** в описании местоположения их границ и (или) площади	Кемеровская область, г Белово, пгт Бачатский, мкр Греческий, д 46	Под жилую застройку Индивидуальную	1495	через земли (земельные участки) общего пользования	____
:197	Уточнение описания местоположения границ и (или) площади земельного участка **с целью исправления ошибки** в описании местоположения их границ и (или) площади	Кемеровская область, г Белово, пгт Бачатский, мкр Греческий	Под жилую застройку Индивидуальную	91	через земли (земельные участки) общего пользования	____
:198	Уточнение описания местоположения границ и (или) площади земельного участка **с целью исправления ошибки** в описании местоположения их границ и (или) площади	Кемеровская область, г Белово, пгт Бачатский, мкр Греческий, д 130	Под жилую застройку индивидуальную	1472	через земли (земельные участки) общего пользования	_____
:199	Уточнение описания местоположения границ и (или) площади земельного участка **с целью исправления ошибки** в описании местоположения их границ и (или) площади	Кемеровская область, гБелово, пгт Бачатский, мкр Греческий, д 130	Под жилую застройку индивидуальную	116	через земли (земельные участки) общего пользования	____
:200	Уточнение описания местоположения границ и (или) площади земельного участка **с целью исправления ошибки** в описании местоположения их границ и (или) площади	Кемеровская область, г Белово, пгт Бачатский, мкр Греческий, д 98	Под индивидуальную жилую застройку	1476	через земли (земельные участки) общего пользования	____
:201	Уточнение описания местоположения границ и (или) площади земельного участка **с целью исправления ошибки** в описании местоположения их границ и (или) площади	Кемеровская область, г Белово, пгт Бачатский, мкр Греческий, д 98	Под индивидуальную жилую застройку	65	через земли (земельные участки) общего пользования	____
:202	Уточнение описания местоположения границ и (или) площади земельного участка **с целью исправления ошибки** в описании местоположения их границ и (или) площади	Кемеровская область, гБелово, пгт Бачатский, мкр Греческий, д 11	Под индивидуальную жилую застройку	402	через земли (земельные участки) общего пользования	____
:203	Уточнение описания местоположения границ и (или) площади земельного участка **с целью исправления ошибки** в описании местоположения их границ и (или) площади	Кемеровская область, гБелово, пгт Бачатский, мкр Греческий, д 11	Под индивидуальную жилую застройку	1511	через земли (земельные участки) общего пользования	____
:204	Уточнение описания местоположения границ и (или) площади земельного участка **с целью исправления ошибки** в описании местоположения их границ и (или) площади	Кемеровская обл, г Белово, пгт Бачатский, Греческий микрорайон, в районе дома № 40	Под индивидуальную жилую застройку	74	через земли (земельные участки) общего пользования	____
:205	Уточнение описания	Кемеровская	Под	1490	через земли	____

	местоположения границ и (или) площади земельного участка **с целью исправления ошибки** в описании местоположения их границ и (или) площади	область, г Белово, пгт Бачатский, мкр Греческий, 40	индивидуальну ю жилую застройку		(земельные участки) общего пользования	
:206	Уточнение описания местоположения границ и (или) площади земельного участка **с целью исправления ошибки** в описании местоположения их границ и (или) площади	Кемеровская область, г Белово, пгт Бачатский, мкр Греческий, д 122	Под индивидуальну ю жилую застройку	67	через земли (земельные участки) общего пользования	____
:207	Уточнение описания местоположения границ и (или) площади земельного участка **с целью исправления ошибки** в описании местоположения их границ и (или) площади	Кемеровская область, г Белово, пгт Бачатский, мкр Греческий, д 122	Под индивидуальну ю жилую застройку	1568	через земли (земельные участки) общего пользования	____
:208	Уточнение описания местоположения границ и (или) площади земельного участка **с целью исправления ошибки** в описании местоположения их границ и (или) площади	Кемеровская область, г Белово, пгт Бачатский, мкр Греческий, д 126	Под индивидуальну ю жилую застройку	1523	через земли (земельные участки) общего пользования	____
:209	Уточнение описания местоположения границ и (или) площади земельного участка **с целью исправления ошибки** в описании местоположения их границ и (или) площади	Кемеровская обл, г. Белово, пгт. Бачатский, мкр. Греческий, в районе дома 126	Под индивидуальну ю жилую застройку	105	через земли (земельные участки) общего пользования	____
:212	Уточнение описания местоположения границ и (или) площади земельного участка **с целью исправления ошибки** в описании местоположения их границ и (или) площади	Кемеровская область, гБелово, пгт Бачатский, ул Изумрудная, 5	под индувидуальну ю жилую застройку	1500	через земли (земельные участки) общего пользования	Необходимо внести изменения в границы ОКС 42:21:0601004:287
:213	Уточнение описания местоположения границ и (или) площади земельного участка **с целью исправления ошибки** в описании местоположения их границ и (или) площади	обл. Кемеровская,г.Белово,пгт Бачатский,в районе дома по ул.Изумрудная,д.5	под индувидуальну ю жилую застройку	230	через земли (земельные участки) общего пользования	____
:214	Уточнение описания местоположения границ и (или) площади земельного участка **с целью исправления ошибки** в описании местоположения их границ и (или) площади	обл. Кемеровская, г. Белово, пгт. Бачатский, мкр. Греческий, в районе дома № 119	под жилую индивидуальну ю застройку	265	через земли (земельные участки) общего пользования	____
:215	Уточнение описания местоположения границ и (или) площади земельного участка **с целью исправления ошибки** в описании местоположения их границ и (или) площади	обл. Кемеровская, г. Белово, пгт. Бачатский, мкр. Греческий, д. 119	Под жилую застройку индивидуальну ю	1527	через земли (земельные участки) общего пользования	____
:216	Уточнение описания местоположения границ и (или) площади земельного участка **с целью исправления ошибки** в	обл. Кемеровская, г. Белово, пгт. Бачатский, мкр. Греческий, в районе дома 94	под жилую индивидуальну ю застройку	132	через земли (земельные участки) общего пользования	____

	описании местоположения их границ и (или) площади					
:217	Уточнение описания местоположения границ и (или) площади земельного участка **с целью исправления ошибки** в описании местоположения их границ и (или) площади	обл. Кемеровская, г.Белово, пгт Бачатский, мкр. Греческий, д. 94	под индивидуальную жилую застройку	1489	через земли (земельные участки) общего пользования	Необходимо внести изменения в границы ОКС 42:21:0601004:1195
:218	Уточнение описания местоположения границ и (или) площади земельного участка **с целью исправления ошибки** в описании местоположения их границ и (или) площади	обл. Кемеровская , г Белово, пгт Бачатский, мкр Греческий, в районе дома № 89	Под индивидуальную жилую застройку	78	через земли (земельные участки) общего пользования	____
:220	Уточнение описания местоположения границ и (или) площади земельного участка **с целью исправления ошибки** в описании местоположения их границ и (или) площади	Кемеровская область, гБелово, пгт Бачатский, мкр Греческий, 89	Под индивидуальную жилую застройку	1495	через земли (земельные участки) общего пользования	____
:221	Уточнение описания местоположения границ и (или) площади земельного участка **с целью исправления ошибки** в описании местоположения их границ и (или) площади	обл.Кемеровская, г.Белово, пгт.Бачатский, Греческий микрорайон, в районе дома №43	Под индивидуальную жилую застройку	245	через земли (земельные участки) общего пользования	____
:222	Уточнение описания местоположения границ и (или) площади земельного участка **с целью исправления ошибки** в описании местоположения их границ и (или) площади	Кемеровская область, г Белово, пгт Бачатский, мкр Греческий, 43	Под индивидуальную жилую застройку	1529	через земли (земельные участки) общего пользования	____
:223	Уточнение описания местоположения границ и (или) площади земельного участка **с целью исправления ошибки** в описании местоположения их границ и (или) площади	Кемеровская область, гБелово, пгт Бачатский, мкр Греческий, д 99	индивидуальная жилая застройка	1740	через земли (земельные участки) общего пользования	____
:224	Уточнение описания местоположения границ и (или) площади земельного участка **с целью исправления ошибки** в описании местоположения их границ и (или) площади	Кемеровская обл, г Белово, пгт Бачатский, Греческий микрорайон, в районе дома № 45	Под индивидуальную жилую застройку	76	через земли (земельные участки) общего пользования	____
:225	Уточнение описания местоположения границ и (или) площади земельного участка **с целью исправления ошибки** в описании местоположения их границ и (или) площади	Кемеровская область, гБелово, пгт Бачатский, мкр Греческий, д 45	Под индивидуальную жилую застройку	1500	через земли (земельные участки) общего пользования	____
:226	Уточнение описания местоположения границ и (или) площади земельного участка **с целью исправления ошибки** в описании местоположения их границ и (или) площади	Российская Федерация, Кемеровская область – Кузбасс, городской округ Беловский, поселок городского типа Бачатский, микрорайон Финский, земельный участок 27/1	Под здание магазина	805	через земли (земельные участки) общего пользования	Необходимо внести изменения в границы ОКС 42:21:0601004:516
:227	Уточнение описания	Кемеровская обл, г Белово,	Под	90	через земли	____

	местоположения границ и (или) площади земельного участка **с целью исправления ошибки** в описании местоположения их границ и (или) площади	пгт Бачатский, Греческий микрорайон, в районе дома №42	индивидуальную жилую застройку		(земельные участки) общего пользования	
:228	Уточнение описания местоположения границ и (или) площади земельного участка **с целью исправления ошибки** в описании местоположения их границ и (или) площади	Кемеровская область, гБелово, пгт Бачатский, мкр Греческий, д 42	Под индивидуальную жилую застройку	1476	через земли (земельные участки) общего пользования	____
:229	Уточнение описания местоположения границ и (или) площади земельного участка **с целью исправления ошибки** в описании местоположения их границ и (или) площади	Кемеровская область, гБелово, пгт Бачатский, мкр Греческий, д 102	Под индивидуальную жилую застройку	1500	через земли (земельные участки) общего пользования	____
:230	Уточнение описания местоположения границ и (или) площади земельного участка **с целью исправления ошибки** в описании местоположения их границ и (или) площади	обл. Кемеровская, г. Белово, пгт. Бачатский, Греческий микрорайон, в районе дома № 102	Под индивидуальную жилую застройку	61	через земли (земельные участки) общего пользования	____
:231	Уточнение описания местоположения границ и (или) площади земельного участка **с целью исправления ошибки** в описании местоположения их границ и (или) площади	Кемеровская область, г Белово, пгт Бачатский, мкр Греческий, 101	Под индивидуальную жилую застройку	1485	через земли (земельные участки) общего пользования	____
:232	Уточнение описания местоположения границ и (или) площади земельного участка **с целью исправления ошибки** в описании местоположения их границ и (или) площади	Кемеровская обл, г. Белово, пгт. Бачатский, микрорайон Греческий, в районе дома № 101	Под индивидуальную жилую застройку	122	через земли (земельные участки) общего пользования	____
:236	Уточнение описания местоположения границ и (или) площади земельного участка **с целью исправления ошибки** в описании местоположения их границ и (или) площади	обл. Кемеровская, г. Белово, пгт Бачатский, микрорайон Греческий, в районе дома № 125	Под индивидуальную жилую застройку	104	через земли (земельные участки) общего пользования	____
:237	Уточнение описания местоположения границ и (или) площади земельного участка **с целью исправления ошибки** в описании местоположения их границ и (или) площади	Кемеровская область, г Белово, пгт Бачатский, мкр Греческий, д 125	Под индивидуальную жилую застройку	1567	через земли (земельные участки) общего пользования	____
:238	Уточнение описания местоположения границ и (или) площади земельного участка **с целью исправления ошибки** в описании местоположения их границ и (или) площади	Кемеровская область, гБелово, пгт Бачатский, мкр Греческий, д 15	Под индивидуальную жилую застройку	1517	через земли (земельные участки) общего пользования	____
:239	Уточнение описания местоположения границ и (или) площади земельного участка **с целью исправления ошибки** в	Кемеровская обл., г. Белово, пгт Бачатский, мкр Греческий, в районе дома № 15	Под индивидуальную жилую застройку	202	через земли (земельные участки) общего пользования	____

	описании местоположения их границ и (или) площади					
:240	Не требует внесения изменений	Кемеровская область, г Белово, пгт Бачатский	Под конную базу	51572+/-158.97	———	———
:243	Уточнение описания местоположения границ и (или) площади земельного участка **с целью исправления ошибки** в описании местоположения их границ и (или) площади	Кемеровская область, г Белово, пгт Бачатский, ул Липовая, д 29	Под индивидуальную жилую застройку	1500	через земли (земельные участки) общего пользования	———
:245	Уточнение описания местоположения границ и (или) площади земельного участка **с целью исправления ошибки** в описании местоположения их границ и (или) площади	Кемеровская область, гБелово, пгт Бачатский, ул Липовая, д 25	Для размещения домов индивидуальной жилой застройки	2701	через земли (земельные участки) общего пользования	———
:273	Уточнение описания местоположения границ и (или) площади земельного участка **с целью исправления ошибки** в описании местоположения их границ и (или) площади	Кемеровская область, гБелово, пгт Бачатский, ул Липовая, 20	Под строительство индивидуального жилого дома	1254	через земли (земельные участки) общего пользования	———
:275	Уточнение описания местоположения границ и (или) площади земельного участка **с целью исправления ошибки** в описании местоположения их границ и (или) площади	Кемеровская область, г Белово, пгт Бачатский, ул Липовая, 5	Для индивидуального жилищного строительства	875	через земли (земельные участки) общего пользования	———
:276	Уточнение описания местоположения границ и (или) площади земельного участка **с целью исправления ошибки** в описании местоположения их границ и (или) площади	Кемеровская область, гБелово, пгт Бачатский, ул Липовая, 17	Под строительство индивидуального жилого дома	1461	через земли (земельные участки) общего пользования	———
:279	Уточнение описания местоположения границ и (или) площади земельного участка **с целью исправления ошибки** в описании местоположения их границ и (или) площади	Кемеровская область, гБелово, пгт Бачатский, ул Липовая, 15	Для индивидуального жилищного строительства	1260	через земли (земельные участки) общего пользования	———
:755	Уточнение описания местоположения границ и (или) площади земельного участка **с целью исправления ошибки** в описании местоположения их границ и (или) площади	Кемеровская область, г Белово, пгт Бачатский, ул Липовая, д 14	Под индивидуальное жилищное строительство	1630	через земли (земельные участки) общего пользования	Необходимо внести изменения в границы ОКС 42:21:0601004:311
:764	Не требует внесения изменений	Кемеровская обл, г Белово, пгт Бачатский, садовое общество "Березка", ул Водоем, участок № 2	Для садоводства	697+/-18	———	———
:783	Уточнение описания местоположения границ и (или) площади земельного участка **с целью исправления ошибки** в описании местоположения их границ и (или) площади	Кемеровская обл., г. Белово, пгт Бачатский, ул. Липовая, 16	Под строительство индивидуального жилого дома	1040	через земли (земельные участки) общего пользования	———
:796	Уточнение описания местоположения границ и	Кемеровская область, г. Белово, пгт Бачатский, ул. Изумрудная,	под индивидуальное	1500	через земли (земельные	Необходимо внести изменения в границы

	(или) площади земельного участка **с целью исправления ошибки** в описании местоположения их границ и (или) площади	9	строительство		участки) общего пользования	ОКС 42:21:0601004:943
:811	Уточнение описания местоположения границ и (или) площади земельного участка **с целью исправления ошибки** в описании местоположения их границ и (или) площади	Кемеровская область, г. Белово, пгт Бачатский, Греческий микрорайон, 141	под индивидуальное жилищное строительство	1500	через земли (земельные участки) общего пользования	———
:812	Уточнение описания местоположения границ и (или) площади земельного участка **с целью исправления ошибки** в описании местоположения их границ и (или) площади	Кемеровская область, г Белово, пгт Бачатский, мкр Греческий, д 142	под индивидуальную жилую застройку	1552	через земли (земельные участки) общего пользования	Необходимо внести изменения в границы ОКС 42:21:0601004:921
:813	Уточнение описания местоположения границ и (или) площади земельного участка **с целью исправления ошибки** в описании местоположения их границ и (или) площади	Кемеровская область, г Белово, пгт Бачатский, мкр Греческий, д 147	под индивидуальное жилищное строительство	1448	через земли (земельные участки) общего пользования	———
:814	Уточнение описания местоположения границ и (или) площади земельного участка **с целью исправления ошибки** в описании местоположения их границ и (или) площади	Кемеровская область, г Белово, пгт Бачатский, мкр Греческий, д 145	под индивидуальное жилищное строительство	1493	через земли (земельные участки) общего пользования	Необходимо внести изменения в границы ОКС 42:21:0601004:960
:815	Не требует внесения изменений	Кемеровская область, г Белово, пгт Бачатский, мкр Греческий, д 137	под индивидуальное жилищное строительство	1486+/-13	———	———
:816	Уточнение описания местоположения границ и (или) площади земельного участка **с целью исправления ошибки** в описании местоположения их границ и (или) площади	Кемеровская область, г Белово, пгт Бачатский, мкр Греческий, д 143	под индивидуальное жилищное строительство	1466	через земли (земельные участки) общего пользования	Необходимо внести изменения в границы ОКС 42:21:0601004:923
:817	Уточнение описания местоположения границ и (или) площади земельного участка **с целью исправления ошибки** в описании местоположения их границ и (или) площади	Кемеровская область, г. Белово, пгт. Бачатский, Греческий микрорайон, 146	Для индивидуального жилищного строительства	1344	через земли (земельные участки) общего пользования	Необходимо внести изменения в границы ОКС 42:21:0601004:1042
:818	Уточнение описания местоположения границ и (или) площади земельного участка **с целью исправления ошибки** в описании местоположения их границ и (или) площади	Кемеровская область, г. Белово, пгт. Бачатский, Греческий микрорайон, 144	для индивидуального жилищного строительства (индивидуальный жилой дом)	1434	через земли (земельные участки) общего пользования	Необходимо внести изменения в границы ОКС 42:21:0601004:922
:881	Уточнение описания местоположения границ и (или) площади земельного участка **с целью исправления ошибки** в описании местоположения их границ и (или) площади	Кемеровская область, г Белово, пгт Бачатский, ул Изумрудная, д 1	под индивидуальное жилищное строительство	1500	через земли (земельные участки) общего пользования	———
:919	Не требует внесения изменений	Кемеровская область, г Белово, пгт Бачатский, мкр Греческий,	под конно-спортивную	1223+/-12	———	———

		д 120а	школу			
:924	Без внесения изменений (линейный объект)	Кемеровская область, г Белово, пгт Бачатский	под размещение сооружения котельной с тепловой сетью микрорайона Финский	1672+/-14	———	———
:927	Уточнение описания местоположения границ и (или) площади земельного участка **с целью исправления ошибки** в описании местоположения их границ и (или) площади	Кемеровская область, г Белово, пгт Бачатский, мкр Греческий, д 83	под индивидуальное жилищное строительство	1500	через земли (земельные участки) общего пользования	———
:929	Уточнение описания местоположения границ и (или) площади земельного участка **с целью исправления ошибки** в описании местоположения их границ и (или) площади	Кемеровская область, г Белово, пгт Бачатский, мкр Греческий, д 82	под индивидуальное жилищное строительство	1500	через земли (земельные участки) общего пользования	———
:930	Уточнение описания местоположения границ и (или) площади земельного участка **с целью исправления ошибки** в описании местоположения их границ и (или) площади	Кемеровская область, г Белово, пгт Бачатский, мкр Греческий, д 84	Под индивидуальное жилищное строительство	1500	через земли (земельные участки) общего пользования	———
:931	Уточнение описания местоположения границ и (или) площади земельного участка **с целью исправления ошибки** в описании местоположения их границ и (или) площади	Кемеровская область, г Белово, пгт Бачатский, мкр Греческий, д 79	Под индивидуальное жилищное строительство	1650	через земли (земельные участки) общего пользования	———
:936	Не требует внесения изменений	Кемеровская область, г Белово, пгт Бачатский	сооружение линейное электротехническое: комплектная трансформаторная подстанция 10/0,4 кВ № 370 (КТП-370)	54+/-2	———	Необходимо внести изменения в границы ОКС 42:21:0601004:1195
:941	Уточнение описания местоположения границ и (или) площади земельного участка **с целью исправления ошибки** в описании местоположения их границ и (или) площади	Кемеровская область, г Белово, пгт Бачатский, мкр Греческий, д 27	под индивидуальное жилищное строительство	1500	через земли (земельные участки) общего пользования	———
:942	Уточнение описания местоположения границ и (или) площади земельного участка **с целью исправления ошибки** в описании местоположения их границ и (или) площади	Кемеровская область, г. Белово, пгт Бачатский, микрорайон Греческий, 26	под индивидуальное жилищное строительство	1563	через земли (земельные участки) общего пользования	———
:978	Уточнение описания местоположения границ и (или) площади земельного участка **с целью исправления ошибки** в описании местоположения их границ и (или) площади	Кемеровская область, г Белово, пгт Бачатский, ул Липовая, д 18	для индивидуального жилищного строительства	1133	через земли (земельные участки) общего пользования	———
:994	Без внесения изменений (линейный объект)	Российская Федерация, Кемеровская область, Беловский городской округ, пгт	коммунальное обслуживание	99+/-4	———	———

		Бачатский, сооружение линейное электротехническое: ВЛИ-0,4 кВ от опоры № 8-2 ВЛИ-0,4 кВ МТП № 310-10/0,4 кВ до концевой опоры на границе земельного участка жилого дома, мкр Греческий, д 26, пгт Бачатский				
:995	Уточнение описания местоположения границ и (или) площади земельного участка **с целью исправления ошибки** в описании местоположения их границ и (или) площади	Российская Федерация, Кемеровская область, Беловский городской округ, пгт Бачатский, на северо-запад от участка № 106 микрорайона Греческий	для индивидуального жилищного строительства	1500	через земли (земельные участки) общего пользования	Необходимо внести изменения в границы ОКС 42:21:0601004:1194
:1001	Не требует внесения изменений	Российская Федерация, Кемеровская область, Беловский городской округ, пгт Бачатский, в 16 метрах на юго-восток от участка № 106 микрорайона Греческий	для индивидуального жилищного строительства	1500+/-14	———	———
:1002	Не требует внесения изменений	Российская Федерация, Кемеровская область, Беловский городской округ, пгт Бачатский, Греческий микрорайон, 16	Для индивидуального жилищного строительства	1500+/-14	———	———
:1003	Не требует внесения изменений	Кемеровская область, г Белово, пгт Бачатский, мкр Греческий, уч 18	для индивидуального жилищного строительства	1500+/-14	———	———
:1004	Уточнение описания местоположения границ и (или) площади земельного участка **с целью исправления ошибки** в описании местоположения их границ и (или) площади	Российская Федерация, Кемеровская область, Беловский городской округ, пгт Бачатский, Греческий микрорайон, 37	для индивидуального жилищного строительства	1500	через земли (земельные участки) общего пользования	———
:1005	Не требует внесения изменений	Кемеровская область, г Белово, пгт Бачатский, мкр Греческий, д 17	Для индивидуального жилищного строительства	1500+/-14	———	———
:1006	Не требует внесения изменений	Кемеровская область, г Белово, пгт Бачатский, мкр Греческий, д 136	Для индивидуального жилищного строительства	1500+/-14	———	———
:1008	Не требует внесения изменений	Кемеровская область, г Белово, пгт Бачатский	Охрана природных территорий (под лесонасаждения)	1346503 +/-406	———	———
:1009	Уточнение описания местоположения границ и (или) площади земельного участка **с целью исправления ошибки** в описании местоположения их границ и (или) площади	Российская Федерация, Кемеровская область, Беловский городской округ, пгт Бачатский, в северном направлении от ул. Липовая	Ритуальная деятельность (размещение кладбища)	81748+/-100	через земли (земельные участки) общего пользования	———
:1014	Не требует внесения изменений	Российская Федерация, Кемеровская область, Беловский городской округ, пгт Бачатский	автомобильный транспорт (для строительства автомобильных дорог и их конструктивных элементов)	345+/-7	———	———
:1015	Не требует внесения изменений	Российская Федерация, Кемеровская область, Беловский городской округ, пгт Бачатский	автомобильный транспорт (размещение автомобильных дорог и их конструктивных элементов)	62+/-3	———	———
:1016	Уточнение описания местоположения границ и	Российская Федерация, Кемеровская область,	для индивидуального	1500	через земли (земельные	———

	(или) площади земельного участка **с целью исправления ошибки** в описании местоположения их границ и (или) площади	Беловский городской округ, пгт Бачатский, в 15 метрах на северо-запад от дома № 138 микрорайона Греческий	жилищного строительства		участки) общего пользования	
:1023	Уточнение описания местоположения границ и (или) площади земельного участка **с целью исправления ошибки** в описании местоположения их границ и (или) площади	Российская Федерация, Кемеровская область, Беловский городской округ, пгт Бачатский, микрорайон Солнечный, 5	для индивидуального жилищного строительства	1209+/-12	———	———
:1024	Уточнение описания местоположения границ и (или) площади земельного участка **с целью исправления ошибки** в описании местоположения их границ и (или) площади	652642, Кемеровская область, г Белово, пгт Бачатский, мкр Греческий, д 131	Для индивидуального жилищного строительства	1500	через земли (земельные участки) общего пользования	———
:1025	Уточнение описания местоположения границ и (или) площади земельного участка **с целью исправления ошибки** в описании местоположения их границ и (или) площади	Кемеровская область, г Белово, пгт Бачатский, мкр Греческий, д 88	для индивидуального жилищного строительства	1500	через земли (земельные участки) общего пользования	Необходимо внести изменения в границы ОКС 42:21:0601004:1040
:1031	Уточнение описания местоположения границ и (или) площади земельного участка **с целью исправления ошибки** в описании местоположения их границ и (или) площади	652642, Кемеровская область, г Белово, пгт Бачатский, мкр Греческий, уч 74	Для индивидуального жилищного строительства	1489	через земли (земельные участки) общего пользования	———
:1034	Не требует внесения изменений	Российская Федерация, Кемеровская область – Кузбасс, Городской округ Беловский, пгт Бачатский, мкр. Солнечный, участок № 8	Для индивидуального жилищного строительства	1200+/-12	———	———
:1041	Без внесения изменений (линейный объект)	Российая Федерация, Кемеровская область, Беловский городской округ, г. Белово	коммунальное обслуживание	8+/-1	———	———
:1044	Не требует внесения изменений	Российская Федерация, Кемеровская область, Беловский городской округ, пгт Бачатский, микрорайон Солнечный, в 140 метрах юго-западнее от земельного участка с кадастровым номером 42:21:0603044:88	Для индивидуального жилищного строительства	1200+/-12	———	———
:1047	Уточнение описания местоположения границ и (или) площади земельного участка **с целью исправления ошибки** в описании местоположения их границ и (или) площади	Кемеровская область, г Белово, пгт Бачатский, ул Липовая, уч 11	Для индивидуального жилищного строительства	1275	через земли (земельные участки) общего пользования	———
:1048	Уточнение описания местоположения границ и (или) площади земельного участка **с целью исправления ошибки** в описании местоположения их границ и (или) площади	Кемеровская область, г Белово, пгт Бачатский, мкр Греческий, д 38	для индивидуального жилищного строительства	1250	через земли (земельные участки) общего пользования	———
:1050	Не требует внесения изменений	Российская федерация, Кемеровская область – Кузбасс, Беловский городской округ, пгт Бачатский, микрорайон Греческий, в 40 метрах на север	Для индивидуального жилищного строительства	1500+/-14	———	———

		от жилого дома № 106				
:1051	Уточнение описания местоположения границ и (или) площади земельного участка **с целью исправления ошибки** в описании местоположения их границ и (или) площади	Российская федерация, Кемеровская область – Кузбасс, Беловский городской округ, пгт Бачатский, микрорайон Греческий, в 40 метрах на север от жилого дома № 105	Для индивидуального жилищного строительства	1500	через земли (земельные участки) общего пользования	———
:1163	Без внесения изменений (линейный объект)	Российская Федерация, Кемеровская область-Кузбасс, Беловский городской округ, г. Белово	коммунальное обслуживание	2+/-1	———	———
:1166	Не требует внесения изменений	Российская Федерация, Кемеровская область – Кузбасс, Беловский городской округ, пгт Бачатский, западнее от участка №14 СНТ «Калинка»	склады	2138+/-16	———	———
:1169	Без внесения изменений (линейный объект)	Российская Федерация, Кемеровская область-Кузбасс, Беловский городской округ, г. Белово, пгт. Бачатский	коммунальное обслуживание	8+/-1	———	———
:1171	Уточнение описания местоположения границ и (или) площади земельного участка **с целью исправления ошибки** в описании местоположения их границ и (или) площади	Российская Федерация, Кемеровская область – Кузбасс, Беловский городской округ, поселок городского типа Бачатский, микрорайон Греческий, 133	Для индивидуального жилищного строительства	1500	через земли (земельные участки) общего пользования	———
:1185	Уточнение описания местоположения границ и (или) площади земельного участка **с целью исправления ошибки** в описании местоположения их границ и (или) площади	Российская Федерация, Кемеровская область – Кузбасс, Беловский городской округ. Поселок городского типа Бачатский, микрорайон Греческий	Под жилую застройку Индивидуальную	101	через земли (земельные участки) общего пользования	———
:1186	Уточнение описания местоположения границ и (или) площади земельного участка **с целью исправления ошибки** в описании местоположения их границ и (или) площади	Российская Федерация, Кемеровская область – Кузбасс, Беловский городской округ, поселок городского типа Бачатский, микрорайон Греческий	Под жилую застройку Индивидуальную	1643	через земли (земельные участки) общего пользования	———
:1200	Без внесения изменений (линейный объект)	Российская Федерация, Кемеровская область-Кузбасс, Беловский городской округ, пгт. Бачатский	коммунальное обслуживание	27+/-2	———	———
:1201	Не требует внесения изменений	Российская Федерация, Кемеровская область-Кузбасс, Беловский городской округ, г. Белово	коммунальное обслуживание	2+/-1	———	———
:1204	Без внесения изменений (линейный объект)	Российская Федерация, Кемеровская область-Кузбасс, Беловский городской округ, пгт Бачатский	коммунальное обслуживание	20+/-1	———	———
:1205	Не требует внесения изменений	Российская Федерация, Кемеровская область-Кузбасс, Беловский городской округ, пгт Бачатский	коммунальное обслуживание	2+/-1	———	———
:1207	Уточнение описания местоположения границ и (или) площади земельного участка **с целью исправления ошибки** в описании местоположения их границ и (или) площади	Российская Федерация, Кемеровская область – Кузбасс, Беловский г.о., пгт. Бачатский, мкр. Греческий, з/у 114	Для индивидуального жилищного строительства	1500	через земли (земельные участки) общего пользования	———
:1229	Без внесения изменений (линейный объект)	Российская Федерация, Кемеровская область-Кузбасс, Беловский городской округ, г. Белово	Коммунальное обслуживание	7+/-1	———	———
:1232	Не требует внесения	Российская Федерация Кемеровская область – Кузбасс	для индивидуального	1409+/-13	———	———

	изменений	Городской округ Беловский Поселок городского типа Бачатский Микрорайон Греческий 85	жилищного строительства			
:1243	Не требует внесения изменений	Российская Федерация, Кемеровская область-Кузбасс, Беловский г.о, пгт Бачатский, мкр. Греческий, з/у 148	для индивидуального жилищного строительства	885+/-10	———	———
:1259	Не требует внесения изменений	Российская Федерация, Кемеровская область – Кузбасс, Беловский г.о., пгт. Бачатский, мкр. Греческий, з/у 113	Для ведения личного подсобного хозяйства (приусадебный земельный участок)	482+/-8	———	———
:1260	Уточнение описания местоположения границ и (или) площади земельного участка **с целью исправления ошибки** в описании местоположения их границ и (или) площади	Российская Федерация, Кемеровская область – Кузбасс, Беловский г.о, пгт. Бачатский, мкр Греческий, з/у 107	Для индивидуального жилищного строительства	1500	через земли (земельные участки) общего пользования	———
:1261	Уточнение описания местоположения границ и (или) площади земельного участка **с целью исправления ошибки** в описании местоположения их границ и (или) площади	Российская Федерация, Кемеровская область – Кузбасс, Беловский городской округ, пгт Бачатский, территория Гаражный массив Северный, гараж 2/18	размещение гаражей для собственных нужд	40+/-2	через земли (земельные участки) общего пользования	Необходимо внести изменения в границы ОКС 42:21:0601004:1244
:1263	Уточнение описания местоположения границ и (или) площади земельного участка **с целью исправления ошибки** в описании местоположения их границ и (или) площади	Российская Федерация, Кемеровская область – Кузбасс, Беловский г.о., пгт. Бачатский, мкр. Греческий, з/у 134	для индивидуального жилищного строительства	1495	через земли (земельные участки) общего пользования	———
:1265	Уточнение описания местоположения границ и (или) площади земельного участка **с целью исправления ошибки** в описании местоположения их границ и (или) площади	Российская Федерация, Кемеровская область – Кузбасс, Беловский городской округ, пгт Бачатский, мкр. Греческий, д. 21	Для индивидуального жилищного строительства	1500	через земли (земельные участки) общего пользования	———
:1267	Уточнение описания местоположения границ и (или) площади земельного участка **с целью исправления ошибки** в описании местоположения их границ и (или) площади	Российская Федерация, Кемеровская область – Кузбасс, Беловский городской округ, поселок городского типа Бачатский, территория гаражный массив Северный, 2/12	размещение гаражей для собственных нужд	35+/-2	через земли (земельные участки) общего пользования	Необходимо внести изменения в границы ОКС 42:21:0601004:1245
:1268	Уточнение описания местоположения границ и (или) площади земельного участка **с целью исправления ошибки** в описании местоположения их границ и (или) площади	Российская Федерация, Кемеровская область – Кузбасс, Беловский городской округ, пгт Бачатский, мкр Греческий, д. 78	Для индивидуального жилищного строительства	1500	через земли (земельные участки) общего пользования	———
:1270	Уточнение описания местоположения границ и (или) площади земельного участка **с целью исправления ошибки** в описании местоположения их границ и (или) площади	Российская Федерация, Кемеровская область – Кузбасс, Беловский городской округ, поселок городского типа Бачатский, территория гаражный массив :, 2/17	размещение гаражей для собственных нужд	40+/-2	через земли (земельные участки) общего пользования	Необходимо внести изменения в границы ОКС 42:21:0601004:1256
:1274	Не требует внесения изменений	Российская Федерация, Кемеровская область-Кузбасс, Беловский г.о, г. Белово, пгт. Бачатский, мкр. Греческий, з/у 81	Для индивидуального жилищного строительства	1500+/-14	через земли (земельные участки) общего пользования	———

:1277	Не требует внесения изменений	Российская Федерация, Кемеровская область – Кузбасс, городской округ Беловский, поселок городского типа Бачатский, микрорайон Греческий, земельный участок 124а	для индивидуального жилищного строительства	1500+/-14	———	———
:1289	Не требует внесения изменений	Российская Федерация, Кемеровская область – Кузбасс, городской округ Беловский, поселок городского типа Бачатский, микрорайон Греческий, земельный участок 135	для индивидуального жилищного строительства	1500+/-14	———	———
:1294	Без внесения изменений (линейный объект)	Российская Федерация, Кемеровская область – Кузбасс, Беловский городской округ, г. Белово, пгт. Бачатский	Коммунальное обслуживание	6+/-1	———	———
:1295	Уточнение описания местоположения границ и (или) площади земельного участка **с целью исправления ошибки** в описании местоположения их границ и (или) площади	Российская Федерация, Кемеровская область – Кузбасс, Беловский городской округ, пгт Бачатский, микрорайон Греческий, земельный участок 132	для индивидуального жилищного строительства	1498	через земли (земельные участки) общего пользования	———
:1306	Не требует внесения изменений	Российская Федерация, Кемеровская область – Кузбасс, Беловский городской округ, пгт Бачатский	Коммунальное обслуживание	1+/-1	———	———
:1308	Не требует внесения изменений	Российская Федерация, Кемеровская область – Кузбасс, Беловский городской округ, пгт Бачатский, микрорайон Греческий, 29	для индивидуального жилищного строительства	1500+/-14	———	———
:1309	Не требует внесения изменений	Российская Федерация, Кемеровская область - Кузбасс, Беловский городской округ, пгт Бачатский, мкр Финский, северо-западнее от земельного участка с кадастровым номером 42:21:0601004:1236	Коммунальное обслуживание	5209+/-25	———	———
:2449	Без внесения изменений (линейный объект)	Российская Федерация, Кемеровская область, Беловский городской округ, пгт Бачатский	коммунальное обслуживание (канализация)	752+/-10	———	———
:2464	Без внесения изменений (линейный объект)	Российская Федерация, Кемеровская область, Беловский городской округ, пгт Бачатский	Коммунальное обслуживание (сети водоснабжения)	417+/-7	———	———
:2487	Уточнение описания местоположения границ и (или) площади земельного участка **с целью исправления ошибки** в описании местоположения их границ и (или) площади	Российская Федерация, Кемеровская область, Беловский городской округ, пгт Бачатский, микрорайон Солнечный, в 30 метрах на юго-запад от земельного участка с кадастровым номером 42:21:0603044:93	Для индивидуального жилищного строительства	1200+/-12	———	———
:2540	Не требует внесения изменений	Российская Федерация, Кемеровская область, Беловский городской округ, пгт. Бачатский, микрорайон Солнечный, в 90 метрах юго-западнее от земельного участка с кадастровым номером 42:21:0603044:88	Для индивидуального жилищного строительства	1200+/-12	———	———
:3122	Уточнение описания местоположения границ и (или) площади земельного участка **с целью исправления ошибки** в описании местоположения	Российская Федерация, Кемеровская область - Кузбасс, Беловский г.о., пгт. Бачатский, мкр. Солнечный, з/у 3	Для индивидуального жилищного строительства	1200+/-12	———	———

	их границ и (или) площади					

Подготовка проекта межевания территории осуществляется в соответствии с системой координат, используемой для ведения государственного кадастра недвижимости (МСК-42, зона 1).

В границах территории, в отношении которой разрабатывается данный проект межевания, не образуются земельные участки, занятые линейными объектами.

В соответствии со ст. 262 "Гражданский кодекс Российской Федерации" от 30.11.1994 №51-ФЗ доступ к землям общего пользования образуемого земельного участка обеспечивается за счет земель общего пользования.

1.2 Перечень и сведения о площади образуемых земельных участков, которые будут отнесены к территориям общего пользования или имуществу общего пользования, в том числе в отношении которых предполагаются резервирование и (или) изъятие для государственных или муниципальных нужд

В границах территории, в отношении которой разрабатывается данный проект межевания, вновь образуемые земельные участки :ЗУ195, :ЗУ197, :ЗУ206, :ЗУ207, :ЗУ208, :ЗУ210, :ЗУ212, :ЗУ217, :ЗУ222-:ЗУ224, :ЗУ227, :ЗУ230, :ЗУ232, :ЗУ233, :ЗУ237, :ЗУ238, :ЗУ245, :ЗУ248, :ЗУ260, :ЗУ262, :ЗУ263, :ЗУ264, :ЗУ265-:ЗУ267, :ЗУ272, :ЗУ273, :ЗУ287, :ЗУ288, :ЗУ289; :ЗУ291, :ЗУ301, :ЗУ307, :ЗУ314, :ЗУ315 будут отнесены к территориям общего пользования, вновь образуемые земельные участки :ЗУ235, :ЗУ261 будут отнесены к улично-дорожной сети, вновь образуемые земельные участки :ЗУ215, :ЗУ259, :ЗУ308, :ЗУ311, :ЗУ312 будут отнесены к благоустройству территории. Перечень и сведения о площади приведены в таблице № 22.

Земельные участки, в отношении которых предполагается резервирование и (или) изъятие для государственных или муниципальных нужд отсутствуют.

1.3 Вид разрешенного использования образуемых земельных участков в соответствии с проектом межевания территории

Вид разрешенного использования вновь образуемых земельных участков установить в соответствии с действующими ПЗЗ.

Вид разрешенного использования уточняемых земельных участков указан в соответствии со сведениями ЕГРН.

Вид разрешенного использования для всех участков, в отношении которых разработан проект межевания территории, приведен в таблице №22.

1.4 Целевое назначение лесов, вид (виды) разрешенного использования лесного участка, количественные и качественные характеристики лесного участка, сведения о нахождении лесного участка в границах особо защитных участков лесов (в случае, если подготовка проекта межевания территории осуществляется в целях определения местоположения границ образуемых и (или) изменяемых лесных участков)

Согласно части 15 и 15.1 п. 16 ст. 34 Федерального закона от 13 июля 2015 г. N 218-ФЗ "О государственной регистрации недвижимости" границы лесничества не должны пересекать границы населенного пункта, земельного или лесного участка, а земельные участки, не отнесенные к категории земель лесного фонда, не должны быть включены в границы лесничества, расположенного на землях лесного фонда. В связи с этим лесничество 42:00-15.3 было исключено из граница кадастрового квартала 42:21:0601004.

В границах проектирования расположен земельный участок с кадастровым номером 42:21:0601004:1008 с разрешенным использованием «Охрана природных территорий (под лесонасаждения)».

Границы подготовки проекта межевания территории расположены вне границ земель лесного фонда.

1.5 Сведения о границах территории, в отношении которой утвержден проект межевания, содержащие перечень координат характерных точек границ в системе координат, используемой для ведения Единого государственного реестра недвижимости

В границах кадастрового квартала 42:21:0601004 ранее были утверждены Проект межевания территории б/н от 2017 г (утвержден Постановлением Администрации Беловского городского округа от 02.02.2018 г № 192-п.), Проект межевания территории б/н от 2022 г (утвержден Постановлением Администрации Беловского городского округа от 08.04.2023 г № 983-п.), Проект межевания территории б/н от 2020 г (утвержден Постановлением Правительства Кемеровской области от 01.10.2020 г № 609) и Проект межевания территории б/н от 2024 г (утвержден Постановлением Правительства Кемеровской области от 12.12.2024 г № 6106-п).

Из границ проектирования исключена граница Садового некоммерческого товарищества «Березка» с кадастровым номером 42:00:0000000:199, также граница проектирования скорректирована с учетом земельных участков фактического расположения Садового товарищества «Калинка» (42:21:0607040:93 и участки рядом). Исключены участки тер. Гаражный массив 2-й Северный, пересекающие границы проектирования микрорайона Финский. Участок 42:21:0000000:2487 и 42:21:0000000:2540 включены в границы проектирования, так как более 50 % расположены в квартале 42:21:0601004.

Перечень координат характерных точек границ территории, применительно к которой осуществляется подготовка проекта межевания, в системе координат МСК-42 зона 1 приведен в Таблице №23.

Таблица №23 - Перечень координат характерных точек границ территории, применительно к которой осуществляется подготовка проекта межевания (МСК-42 зона 1)

№	X	Y
1	503149,46	1339676,83
2	503176,00	1339644,55
3	503204,01	1339610,48
4	503223,50	1339586,76
5	503297,10	1339497,21
6	503379,25	1339397,27
7	503392,31	1339381,36
8	503735,20	1338964,14
9	504185,75	1338894,22
10	504188,10	1338893,89
11	504617,31	1338827,26
12	504846,76	1339092,45
13	504854,39	1339101,26
14	504858,89	1339106,48
15	504860,10	1339109,70
16	504964,49	1339486,84

№	X	Y
17	504958,83	1339487,11
18	504796,38	1339494,79
19	504680,83	1339493,66
20	504664,65	1339475,17
21	504645,55	1339493,31
22	504621,66	1339493,08
23	504596,88	1339516,52
24	504576,27	1339494,72
25	504574,31	1339492,68
26	504534,54	1339492,34
27	504512,05	1339513,76
28	504491,70	1339491,97
29	504283,29	1339490,16
30	504210,36	1339490,50
31	504211,62	1339618,08
32	504212,07	1339665,64
33	504216,67	1339661,67
34	504236,26	1339684,39
35	504212,43	1339704,93
36	504198,39	1339717,04
37	504212,70	1339733,64
38	504213,28	1339795,60
39	504226,84	1339811,34
40	504244,79	1339832,17
41	504213,88	1339858,81
42	504213,95	1339867,47
43	504214,07	1339880,17
44	504214,16	1339889,41
45	504231,55	1339910,13
46	504250,51	1339932,14
47	504257,92	1339940,91
48	504267,06	1339952,33
49	504267,97	1339953,62
50	504242,02	1339976,49
51	504228,68	1339987,92
52	504227,41	1339986,50
53	504226,03	1339987,69
54	504214,97	1339974,88
55	504214,98	1339976,72
56	504215,13	1339992,44
57	504215,15	1339993,65
58	504216,77	1339995,48
59	504215,18	1339997,09
60	504215,25	1340004,64
61	504215,37	1340017,77
62	504216,46	1340132,75
63	504216,57	1340143,87
64	504216,56	1340165,20
65	504217,28	1340258,21
66	504100,10	1340201,80
67	504051,77	1340201,42

№	X	Y
68	504051,77	1340770,44
69	504221,27	1340770,44
70	504221,88	1340847,64
71	503901,87	1340850,35
72	503701,88	1340852,10
73	503448,86	1340854,43
74	503386,68	1340805,58
75	502909,99	1340431,10
76	502221,93	1339890,58
77	502238,50	1339870,40
78	502983,03	1339879,34
79	503107,57	1339727,81
1	503149,46	1339676,83
80	502881,24	1339057,60
81	502897,25	1339079,09
82	502913,75	1339066,66
83	502898,33	1339046,17
84	502903,41	1339042,48
85	502899,18	1339036,44
86	502915,28	1339025,08
87	502915,44	1339024,35
88	502917,51	1339014,74
89	502983,11	1338987,85
90	502982,30	1338985,24
91	502998,76	1338979,71
92	503006,15	1338978,74
93	503006,36	1338980,92
94	503007,15	1338987,94
95	503024,62	1338988,50
96	503041,18	1338992,66
97	503071,35	1339000,26
98	503093,48	1339013,48
99	503093,39	1339016,14
100	503092,25	1339050,85
101	503073,54	1339105,60
102	503099,24	1339147,42
103	503123,70	1339110,77
104	503155,15	1339170,68
105	503186,58	1339154,07
106	503195,01	1339170,81
107	503207,09	1339184,54
108	503217,45	1339196,31
109	503218,78	1339197,82
110	503236,22	1339217,64
111	503242,26	1339213,18
112	503241,84	1339212,23
113	503240,98	1339211,82
114	503239,98	1339212,19
115	503238,92	1339212,56
116	503208,45	1339153,05

№	X	Y
117	503207,78	1339151,73
118	503208,66	1339151,07
119	503208,93	1339150,21
120	503208,27	1339149,01
121	503207,63	1339148,64
122	503206,41	1339149,04
123	503199,36	1339128,00
124	503209,06	1339122,80
125	503212,89	1339119,14
126	503219,61	1339129,95
127	503224,68	1339144,57
128	503228,26	1339142,70
129	503234,28	1339139,55
130	503234,46	1339139,46
131	503232,34	1339135,34
132	503217,13	1339105,73
133	503215,34	1339102,25
134	503197,17	1339066,87
135	503204,43	1339022,18
136	503204,58	1339010,28
137	503200,70	1339010,29
138	503200,56	1339022,18
139	503193,80	1339022,24
140	503187,81	1339022,16
141	503182,38	1339019,22
142	503182,44	1339010,33
143	503180,11	1339010,34
144	503179,97	1339019,31
145	503178,17	1339033,47
146	503136,84	1338985,12
147	503155,22	1338980,59
148	503152,34	1338968,93
149	503138,30	1338972,40
150	503113,31	1338942,19
151	503117,18	1338939,37
152	503120,64	1338945,47
153	503137,80	1338936,31
154	503134,88	1338931,32
155	503140,24	1338928,03
156	503142,40	1338925,27
157	503144,74	1338919,27
158	503174,91	1338897,27
159	503173,07	1338872,43
160	503175,76	1338866,87
161	503172,92	1338848,11
162	503169,72	1338819,83
163	503169,12	1338819,07
164	503165,72	1338773,20
165	503165,48	1338677,47
166	503161,62	1338660,15
167	503150,79	1338611,54

№	X	Y
168	503149,73	1338606,79
169	503133,18	1338535,22
170	503113,84	1338449,35
171	503110,19	1338432,57
172	503124,72	1338419,92
173	503099,88	1338335,79
174	503080,61	1338281,93
175	503070,72	1338280,50
176	503067,50	1338280,81
177	503063,62	1338271,55
178	503018,82	1338288,27
179	503008,94	1338292,79
180	502999,74	1338296,50
181	502998,70	1338293,79
182	502987,78	1338297,99
183	502988,86	1338300,87
184	502983,36	1338303,18
185	502982,66	1338301,59
186	502956,50	1338315,02
187	502868,41	1338354,37
188	502862,74	1338356,71
189	502851,54	1338371,35
190	502806,42	1338393,51
191	502793,13	1338402,04
192	502785,13	1338407,21
193	502781,06	1338409,73
194	502771,64	1338413,82
195	502772,95	1338416,49
196	502742,69	1338432,74
197	502708,31	1338401,84
198	502652,59	1338372,62
199	502641,00	1338242,76
200	502636,17	1338188,61
201	502632,99	1338152,98
202	502559,10	1338098,06
203	502497,34	1338053,59
204	502477,95	1338038,93
205	502455,57	1338020,39
206	502400,59	1337976,60
207	502380,21	1337950,85
208	502376,37	1337945,99
209	502371,09	1337938,09
210	502386,06	1337929,44
211	502389,40	1337934,53
212	502395,66	1337941,69
213	502420,55	1337926,91
214	502423,63	1337925,09
215	502427,21	1337923,00
216	502427,47	1337923,25
217	503040,42	1337562,40
218	503190,79	1337477,60

№	X	Y
219	503364,07	1337379,89
220	503422,12	1337343,43
221	503439,20	1337332,70
222	503528,03	1337259,61
223	503599,26	1337202,09
224	503634,38	1337181,62
225	503643,33	1337176,40
226	503678,42	1337155,94
227	503972,26	1336903,53
228	504105,83	1337198,71
229	504112,75	1337213,99
230	504119,40	1337228,69
231	504120,16	1337230,63
232	504239,52	1337533,48
233	504266,14	1337600,95
234	504557,95	1338341,50
235	504723,29	1338746,39
236	504844,62	1339068,59
237	504839,96	1339063,18
238	504832,31	1339054,37
239	504622,82	1338812,25
240	504177,07	1338881,42
241	504174,71	1338881,78
242	503727,76	1338951,13
243	503382,92	1339370,74
244	503369,85	1339386,64
245	503285,70	1339489,85
246	503218,23	1339571,14
247	503196,88	1339597,10
248	503159,98	1339642,00
249	503144,51	1339660,83
250	503095,93	1339719,95
251	502976,49	1339865,27
252	502231,94	1339856,33
253	502210,92	1339881,92
254	502173,22	1339852,32
255	502247,69	1339747,66
256	502424,22	1339477,40
257	502445,50	1339490,86
258	502456,54	1339473,40
259	502435,38	1339460,01
260	502444,64	1339445,83
261	502495,76	1339362,77
262	502513,03	1339379,24
263	502515,95	1339376,54
264	502554,80	1339404,81
265	502590,44	1339436,93
266	502623,77	1339470,40
267	502637,50	1339482,55
268	502670,33	1339513,50
269	502698,42	1339544,01

№	X	Y
270	502756,80	1339605,68
271	502804,68	1339655,00
272	502835,42	1339687,02
273	502890,59	1339743,81
274	502953,83	1339812,13
275	503050,73	1339749,70
276	503066,99	1339739,42
277	503069,57	1339737,86
278	503081,48	1339709,22
279	503086,09	1339705,34
280	503104,59	1339686,87
281	503114,56	1339681,26
282	503068,01	1339559,03
283	503044,67	1339497,73
284	503048,62	1339496,40
285	503056,97	1339493,01
286	503062,24	1339491,23
287	503068,96	1339489,39
288	503080,94	1339475,06
289	503090,79	1339426,18
290	503096,64	1339390,64
291	503103,58	1339391,99
292	503112,33	1339349,83
293	503102,32	1339346,66
294	503099,21	1339345,87
295	503083,97	1339341,74
296	503073,01	1339338,70
297	503066,50	1339339,75
298	503032,36	1339279,16
299	503007,90	1339296,04
300	503000,71	1339295,89
301	502996,01	1339296,74
302	502986,16	1339301,84
303	502980,39	1339291,03
304	502967,15	1339299,71
305	502963,06	1339291,74
306	502957,01	1339281,44
307	502987,10	1339261,20
308	503014,62	1339243,30
309	502921,32	1339222,50
310	502930,79	1339245,58
311	502924,19	1339247,58
312	502909,14	1339249,86
313	502907,53	1339249,83
314	502899,01	1339251,67
315	502891,82	1339236,69
316	502889,37	1339237,90
317	502841,18	1339084,22
80	502881,24	1339057,60
318	503573,77	1338130,18

№	X	Y
319	503345,72	1338135,65
320	503345,44	1338130,77
321	503338,49	1338131,13
322	503338,91	1338140,03
323	503339,92	1338140,05
324	503340,05	1338146,71
325	503335,88	1338147,07
326	503337,14	1338158,21
327	503340,27	1338158,01
328	503341,10	1338199,77
329	503258,77	1338199,80
330	503277,17	1338353,15
331	503277,38	1338591,10
332	503370,96	1338591,24
333	503373,02	1338688,52
334	503484,15	1338686,73
335	503483,82	1338600,13
336	503461,90	1338599,76
337	503460,67	1338555,46
338	503387,46	1338556,13
339	503384,30	1338363,14
340	503451,54	1338359,26
341	503458,18	1338262,70
342	503578,44	1338257,34
318	503573,77	1338130,18

Перечень координат характерных точек границ образуемых земельных участков в таблице №24.

Таблица №24 Перечень координат характерных точек границ образуемых земельных участков (МСК-42 зона 1)

№	X	Y
:ЗУ1		
1	503345,68	1338113,60
2	503352,04	1338113,87
3	503351,65	1338122,18
4	503345,26	1338121,97
1	503345,68	1338113,60
:ЗУ2		
1	503339,11	1338113,33
2	503345,68	1338113,60
3	503345,26	1338121,97
4	503338,96	1338121,61
1	503339,11	1338113,33
:ЗУ3		
1	503333,24	1338113,00
2	503339,11	1338113,33
3	503338,96	1338121,61
4	503333,20	1338121,22
5	503333,24	1338113,28
1	503333,24	1338113,00
:ЗУ4		
1	503327,46	1338113,18
2	503333,24	1338113,28
3	503333,20	1338121,22

4	503327,54	1338121,12
1	503327,46	1338113,18
:3У5		
1	503322,07	1338113,06
2	503327,46	1338113,18
3	503327,54	1338121,12
4	503321,91	1338121,10
1	503322,07	1338113,06
:3У6		
1	503316,35	1338112,62
2	503322,09	1338112,64
3	503322,07	1338113,06
4	503321,91	1338121,10
5	503316,53	1338121,24
1	503316,35	1338112,62
:3У7		
1	503310,99	1338112,60
2	503316,35	1338112,62
3	503316,53	1338121,24
4	503311,05	1338121,24
1	503310,99	1338112,60
:3У8		
1	503305,94	1338112,62
2	503310,99	1338112,60
3	503311,05	1338121,24
4	503305,82	1338121,28
1	503305,94	1338112,62
:3У9		
1	503300,89	1338112,64
2	503305,94	1338112,62
3	503305,82	1338121,28
4	503300,60	1338121,31
1	503300,89	1338112,64
:3У10		
1	503295,84	1338112,66
2	503300,89	1338112,64
3	503300,60	1338121,31
4	503295,37	1338121,35
1	503295,84	1338112,66
:3У11		
1	503290,79	1338112,68
2	503295,84	1338112,66
3	503295,37	1338121,35
4	503290,15	1338121,38
1	503290,79	1338112,68
:3У12		
1	503285,74	1338112,70
2	503290,79	1338112,68
3	503290,15	1338121,38
4	503284,92	1338121,42
1	503285,74	1338112,70
:3У13		
1	503280,84	1338112,48
2	503285,74	1338112,70
3	503284,92	1338121,42
4	503280,14	1338121,38
1	503280,84	1338112,48
:3У14		
1	503332,49	1338131,39
2	503338,49	1338131,13
3	503338,91	1338140,03
4	503333,07	1338140,31
5	503332,51	1338131,67
1	503332,49	1338131,39
:3У15		
1	503328,43	1338140,51
2	503327,97	1338131,93

3	503332,51	1338131,67
4	503333,07	1338140,31
1	503328,43	1338140,51
:3У16		
1	503322,07	1338132,29
2	503327,97	1338131,93
3	503328,43	1338140,51
4	503322,53	1338140,77
1	503322,07	1338132,29
:3У17		
1	503322,53	1338140,77
2	503318,37	1338140,95
3	503317,89	1338140,96
4	503317,45	1338132,67
5	503322,07	1338132,29
1	503322,53	1338140,77
:3У18		
1	503312,87	1338132,93
2	503317,45	1338132,67
3	503317,89	1338140,96
4	503313,07	1338141,01
5	503313,07	1338140,50
6	503312,88	1338133,53
1	503312,87	1338132,93
:3У19		
1	503307,77	1338133,57
2	503312,88	1338133,53
3	503313,07	1338140,50
4	503307,73	1338140,50
1	503307,77	1338133,57
:3У20		
1	503303,71	1338133,01
2	503307,79	1338133,03
3	503307,77	1338133,57
4	503307,73	1338140,50
5	503303,57	1338140,50
1	503303,71	1338133,01
:3У21		
1	503298,83	1338132,89
2	503303,71	1338132,84
3	503303,71	1338133,01
4	503303,57	1338140,50
5	503303,05	1338140,50
6	503298,77	1338140,46
1	503298,83	1338132,89
:3У22		
1	503294,27	1338140,42
2	503294,30	1338132,83
3	503298,83	1338132,89
4	503298,77	1338140,46
5	503294,51	1338140,42
1	503294,27	1338140,42
:3У23		
1	503290,43	1338132,83
2	503294,30	1338132,83
3	503294,27	1338140,42
4	503290,37	1338140,44
1	503290,43	1338132,83
:3У24		
1	503285,19	1338132,87
2	503290,43	1338132,83
3	503290,37	1338140,44
4	503289,71	1338140,44
5	503285,15	1338140,40
1	503285,19	1338132,87
:3У25		
1	503281,32	1338132,83

2	503285,19	1338132,87
3	503285,15	1338140,40
4	503281,28	1338140,42
1	503281,32	1338132,83
:ЗУ26		
1	503276,63	1338132,73
2	503281,32	1338132,83
3	503281,28	1338140,42
4	503276,55	1338140,36
1	503276,63	1338132,73
:ЗУ27		
1	503271,95	1338132,69
2	503276,63	1338132,73
3	503276,55	1338140,36
4	503271,94	1338140,38
1	503271,95	1338132,69
:ЗУ28		
1	503267,33	1338132,67
2	503271,95	1338132,69
3	503271,94	1338140,38
4	503267,39	1338140,34
1	503267,33	1338132,67
:ЗУ29		
1	503262,95	1338132,63
2	503267,33	1338132,67
3	503267,39	1338140,34
4	503262,95	1338140,26
1	503262,95	1338132,63
:ЗУ30		
1	503257,83	1338132,75
2	503262,95	1338132,63
3	503262,95	1338140,26
4	503258,45	1338140,26
5	503257,77	1338140,26
1	503257,83	1338132,75
:ЗУ31		
1	503247,93	1338131,95
2	503257,83	1338131,85
3	503257,83	1338132,75
4	503257,77	1338140,26
5	503249,47	1338140,24
6	503247,93	1338140,24
7	503247,93	1338132,37
1	503247,93	1338131,95
:ЗУ32		
1	503242,61	1338132,39
2	503247,93	1338132,37
3	503247,93	1338140,24
4	503243,35	1338140,24
5	503242,65	1338140,15
1	503242,61	1338132,39
:ЗУ33		
1	503328,71	1338147,11
2	503328,43	1338140,51
3	503333,07	1338140,31
4	503333,35	1338146,91
1	503328,71	1338147,11
:ЗУ34		
1	503322,81	1338147,37
2	503322,53	1338140,77
3	503328,43	1338140,51
4	503328,71	1338147,11
1	503322,81	1338147,37
:ЗУ35		
1	503322,53	1338140,77
2	503322,81	1338147,37
3	503318,45	1338147,47

4	503318,37	1338140,95
1	503322,53	1338140,77
:ЗУ36		
1	503312,78	1338141,02
2	503313,07	1338141,01
3	503317,89	1338140,96
4	503318,37	1338140,95
5	503318,45	1338147,47
6	503312,72	1338147,66
1	503312,78	1338141,02
:ЗУ37		
1	503312,72	1338147,66
2	503307,71	1338147,74
3	503307,73	1338140,50
4	503313,07	1338140,50
5	503313,07	1338141,01
6	503312,78	1338141,02
1	503312,72	1338147,66
:ЗУ38		
1	503307,71	1338147,74
2	503303,01	1338147,74
3	503303,05	1338140,50
4	503303,57	1338140,50
5	503307,73	1338140,50
1	503307,71	1338147,74
:ЗУ39		
1	503303,05	1338140,50
2	503303,01	1338147,74
3	503298,81	1338147,72
4	503298,77	1338140,46
1	503303,05	1338140,50
:ЗУ40		
1	503298,81	1338148,04
2	503294,43	1338148,04
3	503294,51	1338140,42
4	503298,77	1338140,46
5	503298,81	1338147,72
1	503298,81	1338148,04
:ЗУ41		
1	503294,51	1338140,42
2	503294,43	1338148,04
3	503289,67	1338147,98
4	503289,71	1338140,44
5	503290,37	1338140,44
6	503294,27	1338140,42
1	503294,51	1338140,42
:ЗУ42		
1	503289,71	1338140,44
2	503289,67	1338147,98
3	503289,67	1338148,34
4	503285,11	1338148,26
5	503285,15	1338140,40
1	503289,71	1338140,44
:ЗУ43		
1	503285,15	1338140,40
2	503285,11	1338148,26
3	503281,24	1338148,30
4	503281,28	1338140,42
1	503285,15	1338140,40
:ЗУ44		
1	503281,28	1338140,42
2	503281,24	1338148,30
3	503276,53	1338148,22
4	503276,55	1338140,36
1	503281,28	1338140,42
:ЗУ45		
1	503276,55	1338140,36

2	503276,53	1338148,22
3	503271,77	1338148,20
4	503271,79	1338140,38
5	503271,94	1338140,38
1	503276,55	1338140,36
:ЗУ46		
1	503271,79	1338140,38
2	503271,77	1338148,20
3	503271,77	1338148,40
4	503267,31	1338148,32
5	503267,39	1338140,34
1	503271,79	1338140,38
:ЗУ47		
1	503267,31	1338148,32
2	503262,87	1338148,24
3	503262,95	1338140,26
4	503267,39	1338140,34
1	503267,31	1338148,32
:ЗУ48		
1	503262,87	1338148,24
2	503258,35	1338148,19
3	503258,45	1338140,26
4	503262,95	1338140,26
1	503262,87	1338148,24
:ЗУ49		
1	503258,35	1338148,56
2	503249,47	1338148,44
3	503249,47	1338140,24
4	503257,77	1338140,26
5	503258,45	1338140,26
6	503258,35	1338148,19
1	503258,35	1338148,56
:ЗУ50		
1	503243,35	1338148,44
2	503243,35	1338140,24
3	503247,93	1338140,24
4	503249,47	1338140,24
5	503249,47	1338148,44
1	503243,35	1338148,44
:ЗУ51		
1	503335,75	1338169,40
2	503330,03	1338169,44
3	503329,01	1338169,44
4	503329,03	1338162,58
5	503335,71	1338162,64
1	503335,75	1338169,40
:ЗУ52		
1	503329,01	1338169,44
2	503325,05	1338169,42
3	503324,64	1338169,42
4	503324,58	1338162,56
5	503329,03	1338162,58
1	503329,01	1338169,44
:ЗУ53		
1	503324,64	1338169,42
2	503320,76	1338169,44
3	503320,76	1338162,32
4	503324,58	1338162,56
1	503324,64	1338169,42
:ЗУ54		
1	503320,76	1338169,44
2	503316,31	1338169,40
3	503316,06	1338169,40
4	503316,06	1338162,28
5	503320,76	1338162,32
1	503320,76	1338169,44
:ЗУ55		

1	503311,47	1338162,14
2	503316,06	1338162,28
3	503316,06	1338169,40
4	503311,52	1338169,48
1	503311,47	1338162,14
:ЗУ56		
1	503311,52	1338169,48
2	503307,16	1338169,46
3	503306,13	1338169,46
4	503306,18	1338162,18
5	503311,47	1338162,14
1	503311,52	1338169,48
:ЗУ57		
1	503306,13	1338169,46
2	503302,43	1338169,46
3	503301,59	1338169,46
4	503301,56	1338162,26
5	503306,18	1338162,18
1	503306,13	1338169,46
:ЗУ58		
1	503301,59	1338169,46
2	503297,65	1338169,44
3	503297,45	1338169,44
4	503297,51	1338162,10
5	503301,56	1338162,26
1	503301,59	1338169,46
:ЗУ59		
1	503297,45	1338169,44
2	503293,13	1338169,44
3	503292,57	1338169,45
4	503292,62	1338161,96
5	503297,51	1338162,10
1	503297,45	1338169,44
:ЗУ60		
1	503292,57	1338169,45
2	503288,87	1338169,48
3	503288,29	1338169,48
4	503288,35	1338161,98
5	503292,62	1338161,96
1	503292,57	1338169,45
:ЗУ61		
1	503288,29	1338169,48
2	503284,11	1338169,46
3	503283,74	1338169,46
4	503283,80	1338161,96
5	503288,35	1338161,98
1	503288,29	1338169,48
:ЗУ62		
1	503283,74	1338169,46
2	503279,66	1338169,46
3	503279,09	1338169,46
4	503279,07	1338161,92
5	503283,80	1338161,96
1	503283,74	1338169,46
:ЗУ63		
1	503279,09	1338169,46
2	503274,75	1338169,48
3	503274,47	1338169,47
4	503274,50	1338161,84
5	503279,07	1338161,92
1	503279,09	1338169,46
:ЗУ64		
1	503274,50	1338161,84
2	503274,47	1338169,47
3	503270,25	1338169,47
4	503269,88	1338169,47
5	503269,89	1338162,04

1	503274,50	1338161,84
:ЗУ65		
1	503269,89	1338162,04
2	503269,88	1338169,47
3	503265,56	1338169,48
4	503265,23	1338169,48
5	503265,23	1338161,94
1	503269,89	1338162,04
:ЗУ66		
1	503265,23	1338161,94
2	503265,23	1338169,48
3	503258,99	1338169,45
4	503259,01	1338161,80
1	503265,23	1338161,94
:ЗУ67		
1	503259,01	1338161,80
2	503258,99	1338169,45
3	503257,23	1338169,44
4	503252,21	1338169,46
5	503252,12	1338161,84
1	503259,01	1338161,80
:ЗУ68		
1	503252,12	1338161,84
2	503252,21	1338169,46
3	503247,61	1338169,50
4	503247,61	1338161,96
1	503252,12	1338161,84
:ЗУ69		
1	503247,61	1338161,96
2	503247,61	1338169,50
3	503247,25	1338169,50
4	503242,70	1338169,54
5	503242,69	1338162,24
1	503247,61	1338161,96
:ЗУ70		
1	503330,03	1338169,44
2	503335,75	1338169,40
3	503335,83	1338177,22
4	503329,99	1338177,36
1	503330,03	1338169,44
:ЗУ71		
1	503325,05	1338169,42
2	503329,01	1338169,44
3	503330,03	1338169,44
4	503329,99	1338177,36
5	503325,05	1338177,48
1	503325,05	1338169,42
:ЗУ72		
1	503320,76	1338169,44
2	503324,64	1338169,42
3	503325,05	1338169,42
4	503325,05	1338177,48
5	503320,76	1338177,48
1	503320,76	1338169,44
:ЗУ73		
1	503316,31	1338169,40
2	503320,76	1338169,44
3	503320,76	1338177,48
4	503316,33	1338177,46
1	503316,31	1338169,40
:ЗУ74		
1	503311,52	1338169,48
2	503316,06	1338169,40
3	503316,31	1338169,40
4	503316,33	1338177,46
5	503311,58	1338177,48
1	503311,52	1338169,48

:3У75		
1	503307,16	1338169,46
2	503311,52	1338169,48
3	503311,58	1338177,48
4	503307,20	1338177,52
1	503307,16	1338169,46
:3У76		
1	503302,43	1338169,46
2	503306,13	1338169,46
3	503307,16	1338169,46
4	503307,20	1338177,52
5	503302,45	1338177,46
1	503302,43	1338169,46
:3У77		
1	503297,65	1338169,44
2	503301,59	1338169,46
3	503302,43	1338169,46
4	503302,45	1338177,46
5	503297,69	1338177,26
1	503297,65	1338169,44
:3У78		
1	503293,13	1338169,44
2	503297,45	1338169,44
3	503297,65	1338169,44
4	503297,69	1338177,26
5	503293,15	1338177,24
1	503293,13	1338169,44
:3У79		
1	503288,87	1338169,48
2	503292,57	1338169,45
3	503293,13	1338169,44
4	503293,15	1338177,24
5	503288,91	1338177,12
1	503288,87	1338169,48
:3У80		
1	503284,11	1338169,46
2	503288,29	1338169,48
3	503288,87	1338169,48
4	503288,91	1338177,12
5	503284,09	1338177,04
1	503284,11	1338169,46
:3У81		
1	503279,66	1338169,46
2	503283,74	1338169,46
3	503284,11	1338169,46
4	503284,09	1338177,04
5	503279,64	1338176,98
1	503279,66	1338169,46
:3У82		
1	503274,75	1338169,48
2	503279,09	1338169,46
3	503279,66	1338169,46
4	503279,64	1338176,98
5	503274,79	1338176,82
1	503274,75	1338169,48
:3У83		
1	503270,25	1338169,47
2	503274,47	1338169,47
3	503274,75	1338169,48
4	503274,79	1338176,82
5	503270,28	1338176,85
1	503270,25	1338169,47
:3У84		
1	503265,56	1338169,48
2	503269,88	1338169,47
3	503270,25	1338169,47
4	503270,28	1338176,85

5	503265,62	1338177,06
1	503265,56	1338169,48
:3У85		
1	503257,23	1338169,44
2	503258,99	1338169,45
3	503265,23	1338169,48
4	503265,56	1338169,48
5	503265,62	1338177,06
6	503257,27	1338176,92
1	503257,23	1338169,44
:3У86		
1	503252,21	1338169,46
2	503257,23	1338169,44
3	503257,27	1338176,92
4	503252,09	1338176,44
1	503252,21	1338169,46
:3У87		
1	503247,25	1338169,50
2	503247,61	1338169,50
3	503252,21	1338169,46
4	503252,09	1338176,44
5	503247,23	1338176,28
1	503247,25	1338169,50
:3У88		
1	503242,70	1338169,54
2	503247,25	1338169,50
3	503247,23	1338176,28
4	503242,54	1338176,06
1	503242,70	1338169,54
:3У89		
1	503566,21	1338605,87
2	503566,45	1338601,27
3	503573,62	1338601,66
4	503573,38	1338606,26
1	503566,21	1338605,87
:3У90		
1	503566,21	1338605,87
2	503573,38	1338606,26
3	503573,05	1338611,75
4	503565,94	1338611,36
1	503566,21	1338605,87
:3У91		
1	503565,94	1338611,36
2	503573,05	1338611,75
3	503572,75	1338616,97
4	503565,70	1338616,61
1	503565,94	1338611,36
:3У92		
1	503572,45	1338622,25
2	503565,37	1338622,13
3	503565,70	1338616,61
4	503572,75	1338616,97
1	503572,45	1338622,25
:3У93		
1	503565,13	1338627,56
2	503565,37	1338622,13
3	503572,45	1338622,25
4	503573,11	1338622,28
5	503572,99	1338627,68
1	503565,13	1338627,56
:3У94		
1	503565,13	1338627,56
2	503572,99	1338627,68
3	503572,87	1338632,78
4	503564,98	1338632,60
1	503565,13	1338627,56
:3У95		

1	503564,98	1338632,60
2	503572,87	1338632,78
3	503572,75	1338637,52
4	503564,83	1338637,37
1	503564,98	1338632,60
:3У96		
1	503564,50	1338637,37
2	503564,83	1338637,37
3	503572,75	1338637,52
4	503572,63	1338642,89
5	503564,47	1338642,71
1	503564,50	1338637,37
:3У97		
1	503564,00	1338642,73
2	503564,47	1338642,71
3	503572,63	1338642,89
4	503572,40	1338648,53
5	503563,88	1338648,37
1	503564,00	1338642,73
:3У98		
1	503563,88	1338648,37
2	503572,40	1338648,53
3	503572,30	1338654,72
4	503563,84	1338654,60
1	503563,88	1338648,37
:3У99		
1	503563,09	1338654,66
2	503563,84	1338654,60
3	503572,30	1338654,72
4	503572,21	1338660,62
5	503563,01	1338660,54
1	503563,09	1338654,66
:3У100		
1	503563,01	1338660,54
2	503572,21	1338660,62
3	503572,13	1338666,60
4	503563,01	1338666,51
1	503563,01	1338660,54
:3У101		
1	503572,10	1338673,53
2	503562,50	1338673,44
3	503562,53	1338666,51
4	503563,01	1338666,51
5	503572,13	1338666,60
1	503572,10	1338673,53
:3У102		
1	503548,64	1338600,41
2	503555,56	1338600,34
3	503555,38	1338606,32
4	503548,79	1338606,32
1	503548,64	1338600,41
:3У103		
1	503555,38	1338606,32
2	503555,25	1338611,38
3	503548,61	1338611,27
4	503548,79	1338606,32
1	503555,38	1338606,32
:3У104		
1	503548,61	1338611,27
2	503555,25	1338611,38
3	503555,12	1338616,89
4	503548,56	1338616,79
1	503548,61	1338611,27
:3У105		
1	503548,56	1338616,79
2	503555,12	1338616,89
3	503554,99	1338622,13

4	503548,46	1338622,01
1	503548,56	1338616,79
:ЗУ106		
1	503548,46	1338622,01
2	503554,99	1338622,13
3	503554,85	1338627,92
4	503548,20	1338627,70
1	503548,46	1338622,01
:ЗУ107		
1	503548,20	1338627,70
2	503554,85	1338627,92
3	503554,74	1338632,47
4	503547,93	1338632,02
1	503548,20	1338627,70
:ЗУ108		
1	503547,93	1338632,02
2	503554,74	1338632,47
3	503554,51	1338637,18
4	503547,88	1338637,08
5	503547,91	1338632,31
1	503547,93	1338632,02
:ЗУ109		
1	503547,88	1338637,08
2	503554,51	1338637,18
3	503554,21	1338642,44
4	503547,79	1338642,38
5	503547,88	1338637,36
1	503547,88	1338637,08
:ЗУ110		
1	503547,79	1338642,38
2	503554,21	1338642,44
3	503553,93	1338647,86
4	503547,67	1338647,78
5	503547,78	1338642,86
1	503547,79	1338642,38
:ЗУ111		
1	503547,67	1338647,78
2	503553,93	1338647,86
3	503554,30	1338647,86
4	503554,35	1338653,32
5	503547,54	1338653,26
6	503547,66	1338648,46
1	503547,67	1338647,78
:ЗУ112		
1	503547,54	1338653,26
2	503554,35	1338653,32
3	503554,51	1338659,36
4	503547,48	1338659,24
5	503547,51	1338654,44
1	503547,54	1338653,26
:ЗУ113		
1	503547,48	1338659,24
2	503554,51	1338659,36
3	503554,34	1338664,73
4	503547,39	1338664,61
5	503547,47	1338660,20
1	503547,48	1338659,24
:ЗУ114		
1	503554,34	1338664,73
2	503554,13	1338670,76
3	503547,28	1338670,82
4	503547,38	1338665,24
5	503547,39	1338664,61
1	503554,34	1338664,73
:ЗУ115		
1	503553,96	1338676,89
2	503547,19	1338676,61

3	503547,28	1338670,82
4	503554,13	1338670,76
1	503553,96	1338676,89
:ЗУ116		
1	503541,59	1338600,38
2	503548,64	1338600,41
3	503548,79	1338606,32
4	503541,47	1338606,32
1	503541,59	1338600,38
:ЗУ117		
1	503541,47	1338606,32
2	503548,79	1338606,32
3	503548,61	1338611,27
4	503541,41	1338611,12
1	503541,47	1338606,32
:ЗУ118		
1	503541,41	1338611,12
2	503548,61	1338611,27
3	503548,56	1338616,79
4	503541,21	1338616,77
1	503541,41	1338611,12
:ЗУ119		
1	503541,21	1338616,77
2	503548,56	1338616,79
3	503548,46	1338622,01
4	503540,84	1338621,91
1	503541,21	1338616,77
:ЗУ120		
1	503540,84	1338621,91
2	503548,46	1338622,01
3	503548,20	1338627,70
4	503540,80	1338627,58
1	503540,84	1338621,91
:ЗУ121		
1	503540,80	1338627,58
2	503548,20	1338627,70
3	503547,93	1338632,02
4	503547,91	1338632,31
5	503540,80	1338632,16
1	503540,80	1338627,58
:ЗУ122		
1	503540,80	1338632,16
2	503547,91	1338632,31
3	503547,88	1338637,08
4	503547,88	1338637,36
5	503540,66	1338637,22
1	503540,80	1338632,16
:ЗУ123		
1	503540,66	1338637,22
2	503547,88	1338637,36
3	503547,79	1338642,38
4	503547,78	1338642,86
5	503540,50	1338642,80
1	503540,66	1338637,22
:ЗУ124		
1	503540,50	1338642,80
2	503547,78	1338642,86
3	503547,67	1338647,78
4	503547,66	1338648,46
5	503540,38	1338648,36
1	503540,50	1338642,80
:ЗУ125		
1	503540,23	1338654,32
2	503540,38	1338648,36
3	503547,66	1338648,46
4	503547,54	1338653,26
5	503547,51	1338654,44

1	503540,23	1338654,32
:3У126		
1	503540,23	1338654,32
2	503547,51	1338654,44
3	503547,48	1338659,24
4	503547,47	1338660,20
5	503540,18	1338660,11
1	503540,23	1338654,32
:3У127		
1	503540,18	1338660,11
2	503547,47	1338660,20
3	503547,39	1338664,61
4	503547,38	1338665,24
5	503540,15	1338665,12
1	503540,18	1338660,11
:3У128		
1	503540,15	1338665,12
2	503547,38	1338665,24
3	503547,28	1338670,82
4	503540,20	1338670,88
1	503540,15	1338665,12
:3У129		
1	503540,20	1338670,88
2	503547,28	1338670,82
3	503547,19	1338676,61
4	503540,29	1338676,43
1	503540,20	1338670,88
:3У130		
1	503527,42	1338598,44
2	503527,35	1338604,19
3	503520,57	1338604,17
4	503520,63	1338598,35
1	503527,42	1338598,44
:3У131		
1	503520,57	1338604,17
2	503527,35	1338604,19
3	503527,74	1338604,20
4	503527,58	1338609,90
5	503520,46	1338609,85
6	503520,46	1338609,67
1	503520,57	1338604,17
:3У132		
1	503527,58	1338609,90
2	503527,48	1338614,32
3	503520,47	1338614,30
4	503520,46	1338609,85
1	503527,58	1338609,90
:3У133		
1	503528,28	1338614,32
2	503528,17	1338619,26
3	503520,39	1338619,18
4	503520,40	1338618,84
5	503520,47	1338614,30
6	503527,48	1338614,32
1	503528,28	1338614,32
:3У134		
1	503520,39	1338619,18
2	503528,17	1338619,26
3	503528,41	1338619,26
4	503528,40	1338623,92
5	503520,30	1338623,78
1	503520,39	1338619,18
:3У135		
1	503520,30	1338623,78
2	503528,40	1338623,92
3	503528,28	1338628,98
4	503520,24	1338628,93

1	503520,30	1338623,78
:ЗУ136		
1	503520,24	1338628,93
2	503528,28	1338628,98
3	503528,60	1338628,98
4	503528,54	1338634,22
5	503520,16	1338634,16
1	503520,24	1338628,93
:ЗУ137		
1	503528,54	1338634,22
2	503528,55	1338640,22
3	503522,33	1338640,13
4	503521,43	1338640,11
5	503521,54	1338634,70
6	503520,16	1338634,69
7	503520,16	1338634,16
1	503528,54	1338634,22
:ЗУ138		
1	503522,33	1338640,13
2	503528,55	1338640,22
3	503529,76	1338640,24
4	503529,78	1338644,96
5	503522,24	1338644,91
1	503522,33	1338640,13
:ЗУ139		
1	503522,24	1338644,91
2	503529,78	1338644,96
3	503529,77	1338645,16
4	503529,77	1338646,16
5	503529,77	1338651,30
6	503529,56	1338651,30
7	503522,15	1338651,35
8	503522,23	1338645,33
1	503522,24	1338644,91
:ЗУ140		
1	503529,50	1338656,67
2	503522,09	1338656,65
3	503522,09	1338656,35
4	503522,15	1338651,35
5	503529,56	1338651,30
1	503529,50	1338656,67
:ЗУ141		
1	503529,50	1338656,67
2	503529,50	1338662,15
3	503529,10	1338662,13
4	503522,04	1338662,23
5	503522,09	1338656,65
1	503529,50	1338656,67
:ЗУ142		
1	503529,10	1338662,13
2	503529,08	1338668,17
3	503528,74	1338668,17
4	503521,97	1338668,23
5	503521,99	1338667,69
6	503522,04	1338662,70
7	503522,04	1338662,23
1	503529,10	1338662,13
:ЗУ143		
1	503521,17	1338674,07
2	503521,17	1338668,25
3	503521,97	1338668,23
4	503528,74	1338668,17
5	503528,72	1338671,86
6	503528,72	1338672,86
7	503528,75	1338674,03
1	503521,17	1338674,07
:ЗУ144		

1	503528,88	1338678,99
2	503521,14	1338678,97
3	503521,17	1338674,07
4	503528,75	1338674,03
1	503528,88	1338678,99
:3V145		
1	503528,88	1338678,99
2	503528,92	1338684,83
3	503521,16	1338684,75
4	503521,13	1338680,47
5	503521,14	1338678,97
1	503528,88	1338678,99
:3V146		
1	503520,57	1338604,17
2	503514,45	1338604,18
3	503514,41	1338598,35
4	503520,63	1338598,35
1	503520,57	1338604,17
:3V147		
1	503514,18	1338609,59
2	503520,46	1338609,67
3	503520,46	1338609,85
4	503520,47	1338614,30
5	503514,17	1338614,34
1	503514,18	1338609,59
:3V148		
1	503514,17	1338614,34
2	503520,47	1338614,30
3	503520,40	1338618,84
4	503514,20	1338618,80
1	503514,17	1338614,34
:3V149		
1	503514,20	1338618,80
2	503520,40	1338618,84
3	503520,39	1338619,18
4	503520,30	1338623,78
5	503514,14	1338623,72
1	503514,20	1338618,80
:3V150		
1	503513,25	1338623,73
2	503514,14	1338623,72
3	503520,30	1338623,78
4	503520,24	1338628,93
5	503513,16	1338628,93
1	503513,25	1338623,73
:3V151		
1	503522,33	1338640,13
2	503522,24	1338644,91
3	503522,23	1338645,33
4	503514,01	1338645,23
5	503514,07	1338640,01
6	503521,43	1338640,11
1	503522,33	1338640,13
:3V152		
1	503514,01	1338645,23
2	503522,23	1338645,33
3	503522,15	1338651,35
4	503513,93	1338651,29
1	503514,01	1338645,23
:3V153		
1	503513,93	1338651,29
2	503522,15	1338651,35
3	503522,09	1338656,35
4	503514,00	1338656,28
1	503513,93	1338651,29
:3V154		
1	503513,72	1338656,28

2	503514,00	1338656,28
3	503522,09	1338656,35
4	503522,09	1338656,65
5	503522,04	1338662,23
6	503522,04	1338662,70
7	503514,72	1338662,61
8	503513,72	1338662,60
1	503513,72	1338656,28
:ЗУ155		
1	503514,72	1338662,61
2	503522,04	1338662,70
3	503521,99	1338667,69
4	503514,59	1338667,53
1	503514,72	1338662,61
:ЗУ156		
1	503513,01	1338667,51
2	503514,59	1338667,53
3	503521,99	1338667,69
4	503521,97	1338668,23
5	503521,17	1338668,25
6	503521,17	1338674,07
7	503512,85	1338673,65
1	503513,01	1338667,51
:ЗУ157		
1	503512,85	1338673,65
2	503521,17	1338674,07
3	503521,14	1338678,97
4	503521,13	1338680,47
5	503512,51	1338680,11
1	503512,85	1338673,65
:ЗУ158		
1	503498,59	1338606,61
2	503497,65	1338596,85
3	503503,62	1338596,27
4	503504,56	1338606,03
1	503498,59	1338606,61
:ЗУ159		
1	503497,65	1338596,85
2	503498,59	1338606,61
3	503492,59	1338606,89
4	503491,87	1338597,45
1	503497,65	1338596,85
:ЗУ160		
1	503485,83	1338597,69
2	503491,87	1338597,45
3	503492,59	1338606,89
4	503486,69	1338607,15
1	503485,83	1338597,69
:ЗУ161		
1	503488,67	1338616,89
2	503498,45	1338616,93
3	503498,69	1338623,37
4	503488,67	1338623,51
1	503488,67	1338616,89
:ЗУ162		
1	503488,67	1338623,51
2	503498,69	1338623,37
3	503498,69	1338629,89
4	503488,75	1338629,83
1	503488,67	1338623,51
:ЗУ163		
1	503488,75	1338629,83
2	503498,69	1338629,89
3	503498,67	1338635,67
4	503488,83	1338635,79
1	503488,75	1338629,83
:ЗУ164		

1	503488,83	1338635,79
2	503498,67	1338635,67
3	503498,91	1338642,75
4	503488,71	1338643,07
1	503488,83	1338635,79
:ЗУ165		
1	503488,71	1338643,07
2	503498,91	1338642,75
3	503499,02	1338647,74
4	503488,60	1338647,99
1	503488,71	1338643,07
:ЗУ166		
1	503488,60	1338647,99
2	503499,02	1338647,74
3	503499,17	1338653,23
4	503488,69	1338653,75
1	503488,60	1338647,99
:ЗУ167		
1	503488,69	1338653,75
2	503499,17	1338653,23
3	503499,49	1338660,19
4	503489,01	1338660,47
1	503488,69	1338653,75
:ЗУ168		
1	503489,01	1338660,47
2	503499,49	1338660,19
3	503499,57	1338666,27
4	503489,05	1338666,71
1	503489,01	1338660,47
:ЗУ169		
1	503499,71	1338672,01
2	503489,19	1338672,45
3	503489,05	1338666,71
4	503499,57	1338666,27
1	503499,71	1338672,01
:ЗУ170		
1	503499,75	1338677,81
2	503489,37	1338678,25
3	503489,19	1338672,45
4	503499,71	1338672,01
1	503499,75	1338677,81
:ЗУ171		
1	503528,92	1338684,70
2	503528,88	1338678,99
3	503528,75	1338674,03
4	503528,72	1338672,86
5	503529,72	1338672,86
6	503529,73	1338671,87
7	503528,72	1338671,86
8	503528,74	1338668,17
9	503529,08	1338668,17
10	503529,10	1338662,13
11	503529,50	1338662,15
12	503529,50	1338656,67
13	503529,56	1338651,30
14	503529,77	1338651,30
15	503529,77	1338646,16
16	503530,77	1338646,16
17	503530,78	1338645,17
18	503529,77	1338645,16
19	503529,78	1338644,96
20	503529,76	1338640,24
21	503528,55	1338640,22
22	503528,54	1338634,22
23	503528,60	1338628,98
24	503528,28	1338628,98
25	503528,40	1338623,92

26	503528,41	1338619,26
27	503528,17	1338619,26
28	503528,28	1338614,32
29	503527,48	1338614,32
30	503527,58	1338609,90
31	503527,74	1338604,20
32	503527,35	1338604,19
33	503527,42	1338598,44
34	503520,63	1338598,35
35	503514,41	1338598,35
36	503514,45	1338604,18
37	503514,16	1338604,19
38	503514,18	1338609,59
39	503514,17	1338614,34
40	503514,20	1338618,80
41	503514,14	1338623,72
42	503513,25	1338623,73
43	503513,16	1338628,93
44	503513,19	1338634,67
45	503514,08	1338634,67
46	503514,07	1338640,01
47	503514,01	1338645,23
48	503513,93	1338651,29
49	503514,00	1338656,28
50	503513,72	1338656,28
51	503513,72	1338662,60
52	503514,72	1338662,61
53	503514,59	1338667,53
54	503513,01	1338667,51
55	503512,85	1338673,65
56	503512,51	1338680,11
57	503521,13	1338680,47
58	503521,15	1338684,56
59	503485,42	1338683,48
60	503484,08	1338668,09
61	503483,82	1338600,13
62	503482,11	1338600,10
63	503482,00	1338589,07
64	503573,84	1338590,22
65	503573,53	1338601,66
66	503566,45	1338601,27
67	503566,21	1338605,87
68	503565,94	1338611,36
69	503565,70	1338616,61
70	503565,37	1338622,13
71	503565,13	1338627,56
72	503564,98	1338632,60
73	503564,83	1338637,37
74	503564,50	1338637,37
75	503564,47	1338642,71
76	503564,00	1338642,73
77	503563,88	1338648,37
78	503563,84	1338654,60
79	503563,09	1338654,66
80	503563,01	1338660,54
81	503563,01	1338666,51
82	503562,53	1338666,51
83	503562,50	1338673,44
84	503571,57	1338673,53
85	503571,40	1338679,77
1	503528,92	1338684,70
86	503528,61	1338627,33
87	503528,61	1338628,33
88	503529,61	1338628,33
89	503529,62	1338627,34
86	503528,61	1338627,33

90	503485,83	1338597,69
91	503486,69	1338607,15
92	503492,59	1338606,89
93	503498,59	1338606,61
94	503504,56	1338606,03
95	503503,62	1338596,27
96	503497,65	1338596,85
97	503491,87	1338597,45
90	503485,83	1338597,69
98	503488,67	1338616,89
99	503488,67	1338623,51
100	503488,75	1338629,83
101	503488,83	1338635,79
102	503488,71	1338643,07
103	503488,60	1338647,99
104	503488,69	1338653,75
105	503489,01	1338660,47
106	503489,05	1338666,71
107	503489,19	1338672,45
108	503489,37	1338678,25
109	503499,75	1338677,81
110	503499,71	1338672,01
111	503499,57	1338666,27
112	503499,49	1338660,19
113	503499,17	1338653,23
114	503499,02	1338647,74
115	503498,91	1338642,75
116	503498,67	1338635,67
117	503498,69	1338629,89
118	503498,69	1338623,37
119	503498,45	1338616,93
98	503488,67	1338616,89
120	503555,56	1338600,34
121	503548,64	1338600,41
122	503541,59	1338600,38
123	503541,47	1338606,32
124	503541,41	1338611,12
125	503541,21	1338616,77
126	503540,84	1338621,91
127	503540,80	1338627,58
128	503540,80	1338632,16
129	503540,66	1338637,22
130	503540,50	1338642,80
131	503540,38	1338648,36
132	503540,23	1338654,32
133	503540,18	1338660,11
134	503540,15	1338665,12
135	503540,20	1338670,88
136	503540,29	1338676,43
137	503547,19	1338676,61
138	503553,96	1338676,89
139	503554,13	1338670,76
140	503554,34	1338664,73
141	503554,51	1338659,36
142	503554,35	1338653,32
143	503554,30	1338647,86
144	503553,93	1338647,86
145	503554,21	1338642,44
146	503554,51	1338637,18
147	503554,74	1338632,47
148	503554,85	1338627,92
149	503554,99	1338622,13
150	503555,12	1338616,89
151	503555,25	1338611,38

152	503555,38	1338606,32
120	503555,56	1338600,34
153	503556,09	1338664,24
154	503556,07	1338663,24
155	503555,07	1338663,27
156	503555,09	1338664,27
153	503556,09	1338664,24
157	503562,56	1338652,55
158	503562,00	1338653,37
159	503562,83	1338653,93
160	503563,39	1338653,11
157	503562,56	1338652,55
161	503555,69	1338647,30
162	503555,67	1338646,30
163	503554,67	1338646,32
164	503554,69	1338647,32
161	503555,69	1338647,30
165	503556,11	1338630,83
166	503555,11	1338630,85
167	503555,13	1338631,85
168	503556,13	1338631,83
165	503556,11	1338630,83
169	503555,63	1338617,14
170	503555,66	1338618,14
171	503556,66	1338618,11
172	503556,63	1338617,11
169	503555,63	1338617,14
173	503555,59	1338596,04
174	503555,35	1338597,88
175	503556,34	1338598,01
176	503556,58	1338596,17
173	503555,59	1338596,04
177	503542,83	1338595,47
178	503542,63	1338596,45
179	503543,61	1338596,65
180	503543,81	1338595,67
177	503542,83	1338595,47
181	503542,65	1338597,63
182	503542,45	1338598,61
183	503543,43	1338598,81
184	503543,63	1338597,83
181	503542,65	1338597,63
185	503540,05	1338597,51
186	503539,85	1338598,49
187	503540,83	1338598,69
188	503541,03	1338597,71
185	503540,05	1338597,51
189	503527,95	1338597,77
190	503527,48	1338600,01
191	503528,48	1338600,24
192	503528,93	1338597,97
189	503527,95	1338597,77
:3V172		
1	503852,62	1338152,87
2	503861,13	1338181,64
3	503813,87	1338195,62
4	503805,46	1338166,82

1	503852,62	1338152,87
:ЗУ173		
1	503813,87	1338195,62
2	503861,13	1338181,64
3	503869,63	1338210,41
4	503822,28	1338224,41
1	503813,87	1338195,62
:ЗУ174		
1	503895,02	1338293,12
2	503902,12	1338325,92
3	503895,17	1338328,03
4	503876,67	1338333,67
5	503855,22	1338339,63
6	503846,51	1338308,52
7	503877,23	1338298,36
1	503895,02	1338293,12
:ЗУ175		
1	503863,98	1338373,73
2	503855,22	1338339,63
3	503876,67	1338333,67
4	503895,17	1338328,03
5	503905,48	1338362,51
1	503863,98	1338373,73
:ЗУ176		
1	503912,73	1338360,56
2	503905,48	1338362,51
3	503895,17	1338328,03
4	503902,12	1338325,92
1	503912,73	1338360,56
:ЗУ177		
1	503919,85	1338384,65
2	503926,83	1338409,32
3	503879,92	1338421,51
4	503877,36	1338422,19
5	503870,09	1338397,87
1	503919,85	1338384,65
:ЗУ178		
1	503926,83	1338409,32
2	503934,17	1338434,27
3	503887,26	1338446,46
4	503879,92	1338421,51
1	503926,83	1338409,32
:ЗУ179		
1	503952,33	1338482,31
2	503974,95	1338509,02
3	503947,04	1338533,31
4	503924,42	1338506,60
1	503952,33	1338482,31
:ЗУ180		
1	503947,04	1338533,31
2	503974,95	1338509,02
3	503978,51	1338505,68
4	503996,17	1338526,00
5	503964,28	1338554,10
1	503947,04	1338533,31
:ЗУ181		
1	503964,28	1338554,10
2	503996,17	1338526,00
3	504013,43	1338545,86
4	503981,68	1338575,07
1	503964,28	1338554,10
:ЗУ182		
1	504056,10	1338554,08
2	504036,03	1338572,65
3	504013,43	1338545,86
4	504033,45	1338527,44
1	504056,10	1338554,08

:3У183		
1	503965,86	1338578,09
2	503990,15	1338605,02
3	503960,84	1338631,14
4	503936,94	1338602,75
1	503965,86	1338578,09
:3У184		
1	503990,15	1338605,02
2	504012,77	1338630,09
3	503982,47	1338656,82
4	503960,84	1338631,14
1	503990,15	1338605,02
:3У185		
1	504012,77	1338630,09
2	504034,21	1338653,85
3	504002,98	1338681,18
4	503982,47	1338656,82
1	504012,77	1338630,09
:3У186		
1	504025,51	1338707,94
2	504002,98	1338681,18
3	504034,21	1338653,85
4	504058,35	1338680,62
5	504042,35	1338694,21
6	504030,23	1338704,17
1	504025,51	1338707,94
:3У187		
1	503850,81	1338368,79
2	503836,92	1338372,93
3	503837,62	1338375,43
4	503820,54	1338380,19
5	503809,26	1338383,51
6	503810,95	1338390,13
7	503804,65	1338391,84
8	503801,61	1338380,63
9	503802,62	1338380,31
10	503795,30	1338355,47
11	503809,31	1338352,18
12	503843,33	1338342,97
13	503847,67	1338357,48
1	503850,81	1338368,79
:3У188		
1	503774,96	1338252,74
2	503776,52	1338252,31
3	503790,07	1338295,92
4	503780,69	1338298,64
5	503769,68	1338262,38
6	503773,20	1338255,42
7	503774,50	1338253,44
1	503774,96	1338252,74
:3У189		
1	503834,95	1338476,34
2	503861,67	1338468,40
3	503873,59	1338464,64
4	503877,43	1338463,52
5	503879,17	1338469,10
6	503872,37	1338471,10
7	503848,03	1338477,32
1	503834,95	1338476,34
:3У190		
1	503719,87	1338316,47
2	503708,12	1338273,75
3	503729,44	1338267,25
4	503741,33	1338310,23
5	503735,28	1338311,80
1	503719,87	1338316,47
:3У191		

1	503799,32	1338387,56
2	503791,86	1338389,64
3	503783,54	1338360,42
4	503791,28	1338358,11
1	503799,32	1338387,56
:3V192		
1	503800,47	1338420,33
2	503791,86	1338389,64
3	503799,32	1338387,56
4	503808,01	1338418,21
5	503805,67	1338418,88
1	503800,47	1338420,33
:3V193		
1	503815,87	1338455,72
2	503806,59	1338458,56
3	503804,25	1338450,90
4	503799,13	1338452,28
5	503791,30	1338422,82
6	503800,47	1338420,33
7	503805,67	1338418,88
1	503815,87	1338455,72
:3V194		
1	504088,02	1338617,31
2	504094,04	1338612,11
3	504098,31	1338617,20
4	504093,69	1338621,34
5	504106,95	1338639,44
6	504100,48	1338645,31
7	504082,44	1338621,75
1	504088,02	1338617,31
:3V195		
1	503789,44	1338171,57
2	503805,46	1338166,82
3	503813,87	1338195,62
4	503822,28	1338224,41
5	503828,21	1338244,23
6	503829,25	1338247,77
7	503830,91	1338253,23
8	503838,95	1338281,48
9	503846,51	1338308,52
10	503855,22	1338339,63
11	503863,98	1338373,73
12	503870,09	1338397,87
13	503822,73	1338239,28
14	503818,44	1338224,91
15	503805,44	1338228,72
1	503789,44	1338171,57
:3V196		
1	504223,74	1337570,92
2	504239,52	1337533,48
3	504266,14	1337600,95
1	504223,74	1337570,92
:3V197		
1	503519,71	1337439,81
2	503712,59	1337299,89
3	503667,24	1337214,02
4	503634,38	1337181,62
5	503643,33	1337176,40
6	503675,36	1337207,98
7	503747,82	1337345,20
8	503796,96	1337436,62
9	503814,39	1337464,36
10	503807,75	1337472,24
11	503788,32	1337441,67
12	503739,00	1337349,90
13	503717,28	1337308,77
14	503525,75	1337447,80

1	503519,71	1337439,81
:ЗУ198		
1	504112,75	1337213,99
2	504109,09	1337215,12
3	504108,90	1337215,20
4	504041,06	1337242,80
5	504017,44	1337256,52
6	503984,73	1337285,83
7	503937,12	1337338,12
8	503861,15	1337430,42
9	503807,27	1337491,44
10	503750,49	1337555,92
11	503717,42	1337595,70
12	503672,89	1337652,31
13	503629,78	1337706,93
14	503595,69	1337747,07
15	503526,63	1337826,15
16	503488,70	1337860,65
17	503438,43	1337901,05
18	503389,86	1337934,66
19	503360,36	1337956,15
20	503346,19	1337966,47
21	503296,19	1338003,36
22	503237,84	1338046,73
23	503198,11	1338074,90
24	503161,72	1338101,68
25	503161,48	1338097,34
26	503160,91	1338086,99
27	503156,31	1338087,28
28	503155,71	1338086,42
29	503184,87	1338067,80
30	503430,08	1337889,38
31	503520,91	1337812,85
32	503556,65	1337769,75
33	503807,75	1337472,24
34	503814,39	1337464,36
35	503974,69	1337274,12
36	504010,10	1337242,56
37	504105,83	1337198,71
1	504112,75	1337213,99
38	503687,14	1337663,05
39	503731,93	1337607,90
40	503765,86	1337569,03
41	503818,00	1337507,28
42	503876,24	1337442,15
43	503953,59	1337349,64
44	503996,87	1337296,20
45	504026,12	1337270,78
46	504114,56	1337230,10
47	504115,44	1337229,84
48	504119,40	1337228,69
49	504120,16	1337230,63
50	504029,46	1337272,19
51	503999,85	1337298,58
52	503689,76	1337666,57
53	503593,73	1337785,08
54	503591,04	1337781,73
55	503609,70	1337759,98
56	503643,27	1337717,99
38	503687,14	1337663,05
57	503173,47	1338119,99
58	503166,87	1338124,91
59	503166,92	1338123,07
60	503167,81	1338121,75
61	503205,30	1338096,22

57	503173,47	1338119,99
62	502868,09	1338319,62
63	502832,62	1338306,63
64	502824,62	1338315,19
65	502824,22	1338314,89
66	502814,36	1338307,30
67	502824,16	1338314,73
68	502827,74	1338309,96
69	502833,11	1338305,37
70	502872,07	1338317,86
71	502912,78	1338318,29
72	502939,49	1338304,85
73	502984,54	1338267,55
74	503025,08	1338232,09
75	503072,34	1338190,71
76	503112,03	1338159,58
77	503139,24	1338140,01
78	503140,03	1338144,97
79	503133,44	1338149,90
80	503047,04	1338217,77
81	502982,12	1338274,38
82	502944,08	1338304,88
83	502919,91	1338318,94
84	502908,51	1338321,36
62	502868,09	1338319,62
85	502547,21	1338040,87
86	502789,15	1338226,59
87	502867,10	1338279,20
88	502898,01	1338276,98
89	502916,73	1338263,08
90	502961,04	1338232,18
91	503002,34	1338198,02
92	503076,33	1338144,91
93	503121,27	1338111,88
28	503155,71	1338086,42
27	503156,31	1338087,28
94	503157,05	1338100,97
95	503157,26	1338104,95
96	503127,58	1338126,79
97	503091,87	1338154,25
98	503062,08	1338177,15
99	503014,55	1338215,26
100	502984,39	1338242,11
101	502972,53	1338252,66
102	502945,66	1338274,27
103	502929,51	1338287,27
104	502908,56	1338297,66
105	502888,13	1338297,35
106	502875,55	1338297,16
107	502833,94	1338280,14
108	502786,12	1338246,90
109	502706,84	1338187,26
110	502652,31	1338146,89
111	502643,62	1338140,46
112	502568,96	1338085,55
113	502510,21	1338040,87
114	502489,54	1338024,20
115	502470,06	1338009,74
116	502419,11	1337968,52
117	502395,66	1337941,69
118	502420,55	1337926,91
119	502423,63	1337925,09
120	502427,21	1337923,00
121	502427,47	1337923,25
85	502547,21	1338040,87

122	502696,75	1338199,55
123	502775,75	1338259,25
124	502821,86	1338296,52
125	502820,58	1338298,34
126	502649,23	1338171,24
127	502633,58	1338159,64
128	502632,99	1338152,98
129	502652,34	1338167,11
122	502696,75	1338199,55
:3У199		
1	503368,13	1337489,38
2	503484,34	1337392,95
3	503519,71	1337439,81
4	503525,75	1337447,80
5	503563,35	1337497,65
6	503447,47	1337591,07
1	503368,13	1337489,38
:3У200		
1	503458,18	1338262,70
2	503566,14	1338257,89
3	503567,25	1338352,77
4	503451,78	1338355,67
1	503458,18	1338262,70
5	503537,67	1338296,72
6	503538,39	1338326,96
7	503559,75	1338326,48
8	503558,79	1338295,92
5	503537,67	1338296,72
:3У201		
1	503537,67	1338296,72
2	503558,79	1338295,92
3	503559,75	1338326,48
4	503538,39	1338326,96
1	503537,67	1338296,72
:3У202		
1	502649,23	1338171,24
2	502636,17	1338188,60
3	502633,58	1338159,64
1	502649,23	1338171,24
:3У203		
1	502636,17	1338188,61
2	502649,23	1338171,24
3	502820,58	1338298,34
4	502814,36	1338307,30
5	502824,22	1338314,89
6	502844,25	1338364,71
7	502839,04	1338371,01
8	502745,31	1338423,36
9	502727,91	1338419,45
10	502708,31	1338401,84
11	502675,90	1338384,84
12	502676,93	1338340,32
13	502651,17	1338318,39
14	502646,87	1338308,51
15	502641,00	1338242,76
1	502636,17	1338188,61
16	502837,57	1338368,26
17	502816,40	1338316,22
18	502780,69	1338342,78
19	502799,78	1338383,94
16	502837,57	1338368,26
:3У204		
1	502651,17	1338318,39
2	502676,93	1338340,32

3	502675,90	1338384,84
4	502652,59	1338372,62
5	502646,87	1338308,51
1	502651,17	1338318,39
6	503149,73	1338606,79
7	503133,18	1338535,22
8	503113,84	1338449,35
9	503110,19	1338432,57
10	503124,72	1338419,92
11	503099,88	1338335,79
12	503080,61	1338281,93
13	503070,72	1338280,50
14	503067,50	1338280,81
15	503063,62	1338271,55
16	503018,82	1338288,27
17	503008,94	1338292,79
18	502999,74	1338296,50
19	502998,70	1338293,79
20	502987,78	1338297,99
21	502988,86	1338300,87
22	502983,36	1338303,18
23	502982,66	1338301,59
24	502956,50	1338315,02
25	502868,41	1338354,36
26	502862,74	1338356,71
27	502851,54	1338371,35
28	502806,42	1338393,51
29	502793,13	1338402,04
30	502785,13	1338407,21
31	502781,06	1338409,73
32	502771,64	1338413,82
33	502772,95	1338416,49
34	502742,69	1338432,74
35	502727,91	1338419,45
36	502745,31	1338423,36
37	502839,04	1338371,01
38	502844,25	1338364,71
39	502824,22	1338314,89
40	502824,62	1338315,19
41	502832,62	1338306,63
42	502868,09	1338319,62
43	502908,51	1338321,36
44	502919,91	1338318,94
45	502944,08	1338304,88
46	502982,12	1338274,38
47	503047,04	1338217,77
48	503133,44	1338149,90
49	503133,91	1338247,99
50	503144,97	1338382,33
51	503163,78	1338527,65
52	503161,62	1338660,15
53	503150,79	1338611,54
6	503149,73	1338606,79
:3У205		
1	502651,17	1338318,39
2	502676,93	1338340,32
3	502675,90	1338384,84
4	502652,59	1338372,62
5	502646,87	1338308,51
1	502651,17	1338318,39
6	503149,73	1338606,79
7	503133,18	1338535,22
8	503113,84	1338449,35
9	503110,19	1338432,57
10	503124,72	1338419,92

11	503099,88	1338335,79
12	503080,61	1338281,93
13	503070,72	1338280,50
14	503067,50	1338280,81
15	503063,62	1338271,55
16	503018,82	1338288,27
17	503008,94	1338292,79
18	502999,74	1338296,50
19	502998,70	1338293,79
20	502987,78	1338297,99
21	502988,86	1338300,87
22	502983,36	1338303,18
23	502982,66	1338301,59
24	502956,50	1338315,02
25	502868,41	1338354,36
26	502862,74	1338356,71
27	502851,54	1338371,35
28	502806,42	1338393,51
29	502793,13	1338402,04
30	502785,13	1338407,21
31	502781,06	1338409,73
32	502771,64	1338413,82
33	502772,95	1338416,49
34	502742,69	1338432,74
35	502727,91	1338419,45
36	502745,31	1338423,36
37	502839,04	1338371,01
38	502844,25	1338364,71
39	502824,22	1338314,89
40	502824,62	1338315,19
41	502832,62	1338306,63
42	502868,09	1338319,62
43	502908,51	1338321,36
44	502919,91	1338318,94
45	502944,08	1338304,88
46	502982,12	1338274,38
47	503047,04	1338217,77
48	503133,44	1338149,90
49	503133,91	1338247,99
50	503144,97	1338382,33
51	503163,78	1338527,65
52	503161,62	1338660,15
53	503150,79	1338611,54
6	503149,73	1338606,79
:ЗУ206		
1	503133,44	1338149,90
2	503140,03	1338144,97
3	503143,13	1338164,22
4	503143,50	1338218,80
5	503145,68	1338271,16
6	503149,02	1338320,77
7	503159,38	1338421,39
8	503159,43	1338426,20
9	503156,67	1338431,78
10	503155,76	1338436,32
11	503157,97	1338449,98
12	503160,41	1338453,38
13	503164,77	1338455,62
14	503166,36	1338462,34
15	503170,24	1338479,14
16	503173,69	1338506,10
17	503174,08	1338521,85
18	503172,26	1338665,60
19	503174,81	1338698,89
20	503177,42	1338756,98
21	503179,70	1338852,13
22	503183,07	1338913,85

23	503182,44	1339010,33
24	503180,11	1339010,34
25	503179,97	1339019,31
26	503178,17	1339033,47
27	503170,04	1339023,96
28	503173,65	1338946,14
29	503171,71	1338899,61
30	503174,91	1338897,27
31	503173,07	1338872,43
32	503175,76	1338866,87
33	503172,92	1338848,11
34	503169,72	1338819,83
35	503169,12	1338819,07
36	503165,72	1338773,20
37	503165,48	1338677,47
38	503161,62	1338660,15
39	503163,78	1338527,65
40	503144,97	1338382,33
41	503133,91	1338247,99
1	503133,44	1338149,90
42	503174,02	1338990,05
43	503173,50	1338989,20
44	503172,65	1338989,72
45	503173,17	1338990,57
42	503174,02	1338990,05
46	503190,94	1338784,84
47	503189,08	1338729,77
48	503184,80	1338654,24
49	503185,48	1338600,20
50	503187,50	1338542,30
51	503187,21	1338529,79
52	503184,59	1338499,31
53	503178,35	1338449,77
54	503178,84	1338417,19
55	503177,43	1338402,90
56	503175,83	1338381,23
57	503171,81	1338307,94
58	503170,33	1338289,92
59	503167,60	1338242,01
60	503167,30	1338235,38
61	503169,42	1338219,28
62	503171,03	1338211,10
63	503172,21	1338201,52
64	503171,22	1338184,41
65	503169,78	1338167,93
66	503168,77	1338156,85
67	503166,41	1338139,82
68	503166,87	1338124,91
69	503173,47	1338119,99
70	503181,59	1338322,81
71	503185,24	1338382,03
72	503191,44	1338429,92
73	503192,48	1338437,96
74	503203,70	1338524,47
75	503201,34	1338676,59
76	503205,45	1338757,64
77	503207,28	1338793,79
78	503208,87	1338830,89
79	503210,11	1338860,95
80	503213,65	1338947,11
81	503209,54	1339035,93
82	503202,86	1339071,20
83	503232,34	1339135,34
84	503217,13	1339105,73
85	503215,34	1339102,25

86	503197,17	1339066,87
87	503204,43	1339022,18
88	503204,58	1339010,28
89	503200,70	1339010,29
90	503201,19	1338968,73
91	503199,63	1338889,32
92	503197,14	1338842,20
93	503196,28	1338824,00
94	503196,89	1338818,27
95	503198,03	1338813,54
96	503202,80	1338800,39
97	503200,83	1338775,46
98	503194,84	1338786,44
99	503194,29	1338787,76
100	503193,58	1338788,42
101	503192,59	1338788,29
102	503192,00	1338787,62
46	503190,94	1338784,84
103	503381,50	1339354,24
104	503389,28	1339362,99
105	503382,92	1339370,74
106	503372,99	1339359,49
107	503346,26	1339329,34
108	503331,08	1339314,19
109	503305,23	1339284,46
110	503299,01	1339276,66
111	503285,62	1339257,70
112	503277,30	1339244,16
113	503267,85	1339227,52
114	503242,29	1339180,36
115	503225,95	1339148,22
116	503224,68	1339144,57
117	503228,26	1339142,70
118	503234,28	1339139,55
119	503238,01	1339147,66
120	503244,19	1339160,90
121	503283,80	1339233,38
122	503299,46	1339258,48
103	503381,50	1339354,24
123	503363,59	1339394,31
124	503352,57	1339381,91
125	503303,07	1339324,18
126	503268,08	1339283,34
127	503249,21	1339253,47
128	503218,78	1339197,82
129	503236,22	1339217,64
130	503242,26	1339213,18
131	503242,46	1339213,64
132	503242,31	1339214,53
133	503241,78	1339215,04
134	503240,72	1339216,04
135	503269,18	1339271,75
136	503272,36	1339271,54
137	503273,36	1339271,46
138	503274,01	1339272,27
139	503274,38	1339273,38
140	503273,80	1339274,10
141	503271,55	1339276,83
142	503310,50	1339317,54
143	503319,44	1339329,44
144	503359,62	1339375,05
145	503369,85	1339386,64
123	503363,59	1339394,31
146	503775,54	1339864,73

147	503642,77	1339708,30
148	503372,99	1339404,88
149	503379,25	1339397,27
150	503395,31	1339415,45
151	503395,35	1339415,50
152	503406,50	1339427,86
153	503440,36	1339468,63
154	503456,91	1339494,23
155	503465,58	1339503,80
156	503483,37	1339514,12
157	503548,93	1339588,12
158	503590,45	1339635,18
159	503590,46	1339635,19
160	503643,85	1339695,49
161	503689,87	1339747,85
162	503725,79	1339790,81
163	503760,75	1339832,97
164	503808,02	1339890,21
165	503808,07	1339890,26
166	503836,04	1339923,47
167	503821,86	1339936,89
168	503827,73	1339929,05
146	503775,54	1339864,73
169	503392,31	1339381,36
170	503398,69	1339373,58
171	503513,66	1339502,90
172	503520,51	1339496,70
173	503521,08	1339497,58
174	503513,51	1339504,37
175	503509,18	1339507,55
176	503505,13	1339508,37
177	503497,94	1339500,91
169	503392,31	1339381,36
178	503522,46	1339514,58
179	503529,93	1339507,86
180	503523,55	1339513,88
181	503672,77	1339681,85
182	503707,77	1339723,08
183	503714,49	1339717,78
184	503699,94	1339730,19
185	503659,21	1339682,92
186	503659,18	1339682,89
187	503605,96	1339622,14
188	503605,93	1339622,12
189	503563,93	1339574,86
190	503539,46	1339541,90
191	503525,71	1339526,74
192	503518,61	1339522,38
193	503516,80	1339520,49
178	503522,46	1339514,58
194	503716,96	1339733,90
195	503806,18	1339839,01
196	503948,48	1340014,68
197	503975,65	1340040,07
198	503991,93	1340051,94
199	504018,41	1340065,03
200	504040,96	1340073,94
201	504121,71	1340099,70
202	504148,01	1340108,92
203	504161,27	1340108,91
204	504167,06	1340115,59
205	504216,46	1340132,75
206	504216,57	1340143,87
207	504178,09	1340129,83

208	504119,72	1340108,76
209	504119,70	1340108,75
210	504106,61	1340104,08
211	504106,35	1340104,00
212	504096,73	1340101,04
213	504096,61	1340100,99
214	504078,21	1340095,74
215	504078,13	1340095,71
216	504062,65	1340091,53
217	504037,57	1340084,76
218	504022,64	1340079,23
219	504010,51	1340073,92
220	503996,58	1340067,04
221	503986,86	1340061,01
222	503978,06	1340055,01
223	503967,76	1340046,93
224	503951,45	1340030,22
225	503931,38	1340007,72
226	503888,19	1339956,13
227	503855,29	1339916,31
228	503846,34	1339905,48
229	503844,93	1339899,06
230	503830,25	1339881,04
231	503823,14	1339877,41
232	503811,10	1339862,83
233	503776,28	1339820,69
234	503740,65	1339777,46
235	503740,57	1339777,36
236	503708,81	1339740,49
237	503723,07	1339728,04
194	503716,96	1339733,90
238	504216,56	1340165,20
239	504216,63	1340174,84
240	504109,21	1340137,70
241	504028,39	1340111,92
242	503984,26	1340092,54
243	503975,42	1340111,20
244	503960,60	1340097,74
245	503960,74	1340089,68
246	503961,58	1340079,24
247	503949,22	1340070,13
248	503920,14	1340042,94
249	503838,32	1339942,10
250	503830,77	1339946,35
251	503843,62	1339934,39
252	503849,95	1339946,35
253	503848,32	1339949,22
254	503860,65	1339963,46
255	503873,53	1339968,89
256	503919,61	1340024,86
257	503919,80	1340025,07
258	503938,43	1340045,62
259	503938,58	1340045,79
260	503954,32	1340061,84
261	503954,95	1340062,40
262	503964,29	1340069,61
263	503964,54	1340069,79
264	503974,93	1340076,98
265	503975,16	1340077,15
266	503986,88	1340084,47
267	503987,47	1340084,79
268	504001,41	1340091,49
269	504001,54	1340091,57
270	504014,52	1340097,43
271	504014,89	1340097,59
272	504028,54	1340102,67

273	504029,00	1340102,82
274	504044,96	1340107,34
275	504045,07	1340107,36
276	504059,44	1340111,13
277	504080,47	1340117,04
278	504098,34	1340122,23
279	504112,21	1340127,15
280	504112,25	1340127,18
281	504171,18	1340148,63
238	504216,56	1340165,20
:3V207		
1	503752,83	1339233,03
2	503849,39	1339143,68
3	503769,30	1338958,85
4	503784,57	1338956,48
5	503866,52	1339145,84
6	503813,57	1339197,00
7	503770,94	1339237,25
8	503759,90	1339247,73
1	503752,83	1339233,03
:3V208		
1	503677,41	1338574,32
2	503678,91	1338605,54
3	503682,26	1338675,10
4	503760,97	1338668,43
5	503761,96	1338678,38
6	503719,62	1338682,66
7	503682,74	1338685,10
8	503667,80	1338686,37
9	503519,41	1338697,78
10	503507,40	1338698,00
11	503401,71	1338699,93
12	503321,69	1338699,32
13	503301,52	1338702,59
14	503289,77	1338705,82
15	503272,33	1338710,63
16	503253,18	1338721,07
17	503224,94	1338751,77
18	503207,28	1338793,79
19	503205,45	1338757,64
20	503211,20	1338745,64
21	503219,72	1338719,78
22	503253,44	1338590,66
23	503253,74	1338469,63
24	503257,46	1338432,72
25	503261,99	1338420,50
26	503266,80	1338407,51
27	503277,21	1338393,01
28	503277,23	1338422,27
29	503272,28	1338435,23
30	503268,74	1338470,04
31	503268,19	1338593,53
32	503267,07	1338632,71
33	503278,71	1338654,16
34	503288,22	1338666,12
35	503307,22	1338680,52
36	503320,54	1338689,38
37	503373,04	1338689,73
38	503401,60	1338689,93
39	503518,79	1338687,80
40	503536,22	1338687,48
41	503667,32	1338676,37
42	503662,28	1338571,95
1	503677,41	1338574,32
43	503274,59	1338424,98
44	503274,60	1338424,02

45	503273,60	1338423,97
46	503273,58	1338424,97
43	503274,59	1338424,98
47	503662,18	1338569,82
48	503656,20	1338445,87
49	503650,32	1338366,68
50	503580,68	1338367,44
51	503582,70	1338494,40
52	503572,71	1338494,55
53	503571,67	1338428,68
54	503572,67	1338428,68
55	503572,67	1338427,68
56	503571,67	1338427,68
57	503570,68	1338367,69
58	503384,45	1338372,35
59	503384,30	1338363,14
60	503451,54	1338359,26
61	503451,78	1338355,67
62	503567,25	1338352,77
63	503566,14	1338257,89
64	503578,44	1338257,34
65	503574,76	1338157,39
66	503578,03	1338157,46
67	503579,46	1338289,25
68	503580,16	1338352,45
69	503650,15	1338351,68
70	503649,44	1338287,15
71	503648,02	1338156,69
72	503647,43	1338126,46
73	503662,58	1338133,94
74	503664,19	1338270,23
75	503664,38	1338285,81
76	503665,85	1338361,99
77	503666,73	1338375,69
78	503671,17	1338444,92
79	503677,30	1338572,10
47	503662,18	1338569,82
:ЗУ209		
1	503253,74	1338469,63
2	503253,44	1338590,66
3	503219,72	1338719,78
4	503211,20	1338745,64
5	503205,45	1338757,64
6	503201,34	1338676,59
7	503203,70	1338524,47
8	503192,48	1338437,96
9	503199,47	1338438,26
10	503208,03	1338437,62
11	503240,75	1338430,90
12	503254,59	1338430,82
13	503257,46	1338432,72
1	503253,74	1338469,63
:ЗУ210		
1	503192,48	1338437,96
2	503191,44	1338429,92
3	503198,75	1338430,50
4	503207,15	1338429,46
5	503240,91	1338422,50
6	503258,75	1338422,10
7	503261,99	1338420,50
8	503257,46	1338432,72
9	503254,59	1338430,82
10	503240,75	1338430,90
11	503208,03	1338437,62
12	503199,47	1338438,26
1	503192,48	1338437,96

:ЗУ211		
1	503185,24	1338382,03
2	503181,59	1338322,81
3	503173,47	1338119,99
4	503205,30	1338096,22
5	503214,87	1338100,10
6	503231,19	1338120,98
7	503235,43	1338130,26
8	503235,75	1338143,46
9	503235,19	1338148,02
10	503233,19	1338151,70
11	503229,83	1338154,42
12	503222,63	1338157,78
13	503217,59	1338161,62
14	503215,03	1338166,34
15	503213,99	1338171,94
16	503215,03	1338176,82
17	503217,27	1338180,98
18	503220,95	1338184,10
19	503226,23	1338186,66
20	503233,75	1338187,78
21	503289,15	1338188,98
22	503297,03	1338188,34
23	503314,11	1338188,82
24	503326,63	1338188,10
25	503333,27	1338188,50
26	503338,23	1338199,77
27	503258,77	1338199,80
28	503277,17	1338353,15
29	503277,21	1338393,01
30	503266,80	1338407,51
31	503261,99	1338420,50
32	503258,75	1338422,10
33	503240,91	1338422,50
34	503207,15	1338429,46
35	503198,75	1338430,50
36	503191,44	1338429,92
1	503185,24	1338382,03
37	503257,13	1338244,16
38	503257,11	1338245,15
39	503258,12	1338245,16
40	503258,13	1338244,20
37	503257,13	1338244,16
41	503258,18	1338286,61
42	503258,16	1338287,60
43	503259,17	1338287,61
44	503259,18	1338286,65
41	503258,18	1338286,61
45	503259,07	1338324,70
46	503259,05	1338325,70
47	503260,06	1338325,71
48	503260,07	1338324,74
45	503259,07	1338324,70
49	503271,04	1338337,03
50	503271,02	1338338,03
51	503272,03	1338338,04
52	503272,04	1338337,08
49	503271,04	1338337,03
53	503259,49	1338337,70
54	503259,47	1338338,70
55	503260,48	1338338,71
56	503260,49	1338337,74

53	503259,49	1338337,70
57	503270,61	1338388,63
58	503270,59	1338389,63
59	503271,60	1338389,64
60	503271,61	1338388,68
57	503270,61	1338388,63
:3У212		
1	503236,11	1338102,76
2	503355,83	1338084,49
3	503358,84	1338135,33
4	503345,72	1338135,65
5	503345,44	1338130,77
6	503338,49	1338131,13
7	503332,49	1338131,39
8	503332,51	1338131,67
9	503327,97	1338131,93
10	503322,07	1338132,29
11	503317,45	1338132,67
12	503312,87	1338132,93
13	503312,88	1338133,53
14	503307,77	1338133,57
15	503307,79	1338133,03
16	503303,71	1338133,01
17	503303,71	1338132,84
18	503298,83	1338132,89
19	503294,30	1338132,83
20	503290,43	1338132,83
21	503285,19	1338132,87
22	503281,32	1338132,83
23	503276,63	1338132,73
24	503271,95	1338132,69
25	503267,33	1338132,67
26	503262,95	1338132,63
27	503257,83	1338132,75
28	503257,83	1338131,85
29	503247,93	1338131,95
30	503247,93	1338132,37
31	503242,61	1338132,39
32	503242,65	1338140,15
33	503243,35	1338140,24
34	503243,35	1338148,44
35	503249,47	1338148,44
36	503258,35	1338148,56
37	503258,35	1338148,19
38	503262,87	1338148,24
39	503267,31	1338148,32
40	503271,77	1338148,40
41	503271,77	1338148,20
42	503276,53	1338148,22
43	503281,24	1338148,30
44	503285,11	1338148,26
45	503289,67	1338148,34
46	503289,67	1338147,98
47	503294,43	1338148,04
48	503298,81	1338148,04
49	503298,81	1338147,72
50	503303,01	1338147,74
51	503307,71	1338147,74
52	503312,72	1338147,66
53	503318,45	1338147,47
54	503322,81	1338147,37
55	503328,71	1338147,11
56	503333,35	1338146,91
57	503333,07	1338140,31
58	503338,91	1338140,03
59	503339,92	1338140,05

60	503340,05	1338146,71
61	503335,88	1338147,07
62	503337,14	1338158,21
63	503340,27	1338158,01
64	503341,10	1338199,77
65	503338,23	1338199,77
66	503333,27	1338188,50
67	503326,63	1338188,10
68	503314,11	1338188,82
69	503297,03	1338188,34
70	503289,15	1338188,98
71	503233,75	1338187,78
72	503226,23	1338186,66
73	503220,95	1338184,10
74	503217,27	1338180,98
75	503215,03	1338176,82
76	503213,99	1338171,94
77	503215,03	1338166,34
78	503217,59	1338161,62
79	503222,63	1338157,78
80	503229,83	1338154,42
81	503233,19	1338151,70
82	503235,19	1338148,02
83	503235,75	1338143,46
84	503235,43	1338130,26
85	503231,19	1338120,98
86	503214,87	1338100,10
87	503205,30	1338096,22
88	503221,42	1338083,80
1	503236,11	1338102,76
90	503285,74	1338112,70
91	503280,84	1338112,48
92	503280,14	1338121,38
93	503284,92	1338121,42
94	503290,15	1338121,38
95	503295,37	1338121,35
96	503300,60	1338121,31
97	503305,82	1338121,28
98	503311,05	1338121,24
99	503316,53	1338121,24
100	503321,91	1338121,10
101	503327,54	1338121,12
102	503333,20	1338121,22
103	503338,96	1338121,61
104	503345,26	1338121,97
105	503351,65	1338122,18
106	503352,04	1338113,87
107	503345,68	1338113,60
108	503339,11	1338113,33
109	503333,24	1338113,00
110	503333,24	1338113,28
111	503327,46	1338113,18
112	503322,07	1338113,06
113	503322,09	1338112,64
114	503316,35	1338112,62
115	503310,99	1338112,60
116	503305,94	1338112,62
117	503300,89	1338112,64
118	503295,84	1338112,66
89	503290,79	1338112,68
119	503288,91	1338177,12
120	503293,15	1338177,24
121	503297,69	1338177,26
122	503302,45	1338177,46
123	503307,20	1338177,52
124	503311,58	1338177,48

125	503316,33	1338177,46
126	503320,76	1338177,48
127	503325,05	1338177,48
128	503329,99	1338177,36
129	503335,83	1338177,22
130	503335,75	1338169,40
131	503335,71	1338162,64
132	503329,03	1338162,58
133	503324,58	1338162,56
134	503320,76	1338162,32
135	503316,06	1338162,28
136	503311,47	1338162,14
137	503306,18	1338162,18
138	503301,56	1338162,26
139	503297,51	1338162,10
140	503292,62	1338161,96
141	503288,35	1338161,98
142	503283,80	1338161,96
143	503279,07	1338161,92
144	503274,50	1338161,84
145	503269,89	1338162,04
146	503265,23	1338161,94
147	503259,01	1338161,80
148	503252,12	1338161,84
149	503247,61	1338161,96
150	503242,69	1338162,24
151	503242,70	1338169,54
152	503242,54	1338176,06
153	503247,23	1338176,28
154	503252,09	1338176,44
155	503257,27	1338176,92
156	503265,62	1338177,06
157	503270,28	1338176,85
158	503274,79	1338176,82
159	503279,64	1338176,98
160	503284,09	1338177,04
119	503288,91	1338177,12
:3V213		
1	503355,83	1338084,49
2	503533,42	1338057,40
3	503636,64	1338056,52
4	503674,50	1338103,07
5	503647,43	1338126,46
6	503648,02	1338156,69
7	503578,03	1338157,46
8	503574,76	1338157,39
9	503573,77	1338130,18
10	503358,84	1338135,33
1	503355,83	1338084,49
11	503635,00	1338073,70
12	503635,27	1338072,74
13	503634,30	1338072,47
14	503634,04	1338073,43
11	503635,00	1338073,70
:3V214		
1	503221,42	1338083,80
2	503251,09	1338060,94
3	503309,96	1338017,38
4	503357,53	1337983,63
5	503382,57	1337964,73
6	503400,58	1337951,14
7	503447,79	1337917,23
8	503500,83	1337875,73
9	503540,99	1337840,05
10	503581,08	1337793,33
11	503730,82	1337979,92

12	503636,64	1338056,52
13	503533,42	1338057,40
14	503355,83	1338084,49
15	503236,11	1338102,76
1	503221,42	1338083,80
16	503633,80	1338045,71
17	503647,38	1338001,49
18	503650,86	1337988,17
19	503587,11	1337964,86
20	503578,64	1337965,00
21	503571,92	1337966,40
22	503572,20	1337992,37
23	503573,32	1338034,37
24	503580,11	1338050,54
16	503633,80	1338045,71
:ЗУ215		
1	503829,03	1339285,70
2	503827,51	1339286,95
3	503826,84	1339286,13
4	503823,44	1339288,93
5	503822,56	1339287,85
6	503821,39	1339288,82
7	503819,84	1339286,93
8	503814,61	1339291,24
9	503817,08	1339294,25
10	503815,19	1339295,80
11	503819,72	1339301,30
12	503818,16	1339302,59
13	503821,52	1339306,64
14	503823,05	1339305,36
15	503835,12	1339319,86
16	503833,57	1339321,15
17	503836,93	1339325,12
18	503839,83	1339322,66
19	503845,51	1339329,52
20	503864,15	1339314,00
21	503836,61	1339279,40
22	503865,73	1339252,18
23	503906,30	1339295,11
24	503868,63	1339330,08
25	503847,67	1339349,56
26	503838,59	1339339,05
27	503801,71	1339296,06
28	503822,31	1339277,05
1	503829,03	1339285,70
:ЗУ216		
1	503689,76	1337666,57
2	503925,57	1337983,49
3	503854,84	1338040,51
4	503851,36	1338043,32
5	503809,69	1338076,90
6	503778,14	1338038,11
7	503789,63	1338028,74
8	503593,73	1337785,08
1	503689,76	1337666,57
:ЗУ217		
1	503674,50	1338103,07
2	503768,68	1338026,47
3	503730,82	1337979,92
4	503581,08	1337793,33
5	503591,04	1337781,73
6	503593,73	1337785,08
7	503789,63	1338028,74
8	503778,14	1338038,11
9	503683,96	1338114,70
10	503662,58	1338133,94

11	503647,43	1338126,46
1	503674,50	1338103,07
:ЗУ218		
1	503636,64	1338056,52
2	503730,82	1337979,92
3	503768,68	1338026,47
4	503674,50	1338103,07
1	503636,64	1338056,52
:ЗУ219		
1	503683,96	1338114,70
2	503778,14	1338038,11
3	503809,69	1338076,90
4	503715,51	1338153,50
1	503683,96	1338114,70
:ЗУ220		
1	504409,45	1338376,59
2	504453,37	1338355,07
3	504454,47	1338354,77
4	504542,08	1338343,30
5	504545,74	1338347,98
6	504542,15	1338349,89
7	504540,34	1338347,57
8	504455,25	1338358,71
9	504454,77	1338358,83
10	504411,39	1338380,09
11	504373,66	1338403,38
12	504333,44	1338428,07
13	504311,77	1338432,40
14	504238,94	1338434,13
15	504155,44	1338415,70
16	504071,85	1338315,68
17	504036,42	1338271,84
18	503992,94	1338212,67
19	503967,11	1338174,93
20	503941,46	1338131,75
21	503922,95	1338102,11
22	503887,14	1338059,75
23	503851,36	1338043,32
24	503854,84	1338040,51
25	503889,62	1338056,49
26	503926,19	1338099,75
27	503944,88	1338129,67
28	503970,49	1338172,77
29	503996,20	1338210,35
30	504039,58	1338269,40
31	504074,95	1338313,14
32	504157,64	1338412,08
33	504239,32	1338430,11
34	504311,33	1338428,40
35	504331,96	1338424,29
36	504371,56	1338399,98
1	504409,45	1338376,59
:ЗУ221		
1	503805,46	1338166,82
2	503789,44	1338171,57
3	503805,44	1338228,72
4	503764,07	1338240,87
5	503760,82	1338241,83
6	503664,19	1338270,23
7	503662,58	1338133,94
8	503683,96	1338114,70
9	503715,51	1338153,50
10	503809,69	1338076,90
11	503877,54	1338189,18
12	504052,32	1338498,23
13	504074,56	1338498,01
14	504107,14	1338559,17

15	504127,72	1338600,89
16	504123,02	1338622,15
17	504168,57	1338689,78
18	504191,79	1338765,56
19	504194,10	1338771,46
20	504212,31	1338758,08
21	504243,47	1338802,65
22	504177,00	1338846,95
23	504153,80	1338862,47
24	504146,84	1338865,91
25	504141,00	1338866,10
26	504129,12	1338851,74
27	504081,22	1338791,33
28	504082,60	1338768,90
29	504094,61	1338728,88
30	504093,69	1338710,49
31	504089,29	1338701,00
32	504071,63	1338680,67
33	504073,62	1338678,55
34	504095,82	1338656,23
35	504092,66	1338652,43
36	504100,48	1338645,31
37	504106,95	1338639,44
38	504093,69	1338621,34
39	504098,31	1338617,20
40	504094,04	1338612,11
41	504100,02	1338606,97
42	504092,98	1338598,33
43	504099,28	1338592,77
44	504096,98	1338590,01
45	504087,26	1338579,29
46	504077,38	1338568,35
47	504072,60	1338572,52
48	504056,10	1338554,08
49	504033,45	1338527,44
50	504013,43	1338545,86
51	503996,17	1338526,00
52	503978,51	1338505,68
53	503974,95	1338509,02
54	503952,33	1338482,31
55	503941,52	1338459,21
56	503934,17	1338434,27
57	503926,83	1338409,32
58	503919,85	1338384,65
59	503912,73	1338360,56
60	503902,12	1338325,92
61	503895,02	1338293,12
62	503877,23	1338298,36
63	503869,82	1338273,07
64	503886,51	1338267,80
65	503878,13	1338239,46
66	503869,63	1338210,41
67	503861,13	1338181,64
68	503852,62	1338152,87
1	503805,46	1338166,82
:3V222		
1	503699,89	1338275,37
2	503664,38	1338285,81
3	503664,19	1338270,23
4	503760,82	1338241,83
5	503762,42	1338247,86
6	503761,45	1338248,15
7	503761,74	1338249,11
8	503762,70	1338248,82
9	503764,66	1338256,33
10	503706,61	1338273,40
11	503758,01	1338466,43

12	503751,25	1338468,23
13	503666,73	1338375,69
14	503665,85	1338361,99
15	503747,26	1338453,24
1	503699,89	1338275,37
:3V223		
1	503818,44	1338224,91
2	503822,73	1338239,28
3	503870,09	1338397,87
4	503877,36	1338422,19
5	503893,22	1338475,30
6	504071,63	1338680,67
7	504089,29	1338701,00
8	504093,69	1338710,49
9	504094,61	1338728,88
10	504082,60	1338768,90
11	504081,22	1338791,33
12	504129,12	1338851,74
13	504141,00	1338866,10
14	504156,34	1338884,63
15	504139,08	1338887,30
16	504117,51	1338861,24
17	504065,70	1338795,88
18	504067,68	1338767,07
19	504072,12	1338752,51
20	504072,30	1338752,79
21	504073,12	1338752,21
22	504072,55	1338751,40
23	504072,43	1338751,48
24	504079,56	1338728,11
25	504080,94	1338706,64
26	504066,59	1338690,12
27	504058,35	1338680,62
28	503884,41	1338480,27
29	503847,67	1338357,48
30	503843,33	1338342,97
31	503834,96	1338315,01
32	503834,79	1338313,18
33	503829,47	1338295,40
34	503829,39	1338294,48
35	503828,55	1338291,68
36	503827,95	1338290,46
37	503826,53	1338285,36
38	503822,27	1338270,70
39	503821,75	1338270,83
40	503813,15	1338242,09
41	503787,02	1338249,76
42	503786,91	1338249,56
43	503776,52	1338252,31
44	503774,96	1338252,74
45	503774,50	1338253,44
46	503764,66	1338256,33
47	503762,70	1338248,82
48	503762,42	1338247,86
49	503760,82	1338241,83
50	503764,07	1338240,87
51	503805,44	1338228,72
1	503818,44	1338224,91
:3V224		
1	503706,61	1338273,40
2	503764,66	1338256,33
3	503774,50	1338253,44
4	503773,20	1338255,42
5	503769,68	1338262,38
6	503780,69	1338298,64
7	503777,05	1338299,64
8	503785,95	1338327,44

9	503795,30	1338355,47
10	503802,62	1338380,31
11	503801,61	1338380,63
12	503804,65	1338391,84
13	503806,95	1338399,55
14	503811,15	1338413,64
15	503815,91	1338429,92
16	503820,55	1338444,55
17	503821,33	1338444,38
18	503831,53	1338476,10
19	503822,26	1338478,92
20	503815,87	1338455,72
21	503805,67	1338418,88
22	503808,01	1338418,21
23	503799,32	1338387,56
24	503791,28	1338358,11
25	503782,79	1338328,50
26	503782,37	1338328,65
27	503780,61	1338322,21
28	503777,72	1338312,68
29	503773,74	1338301,02
30	503761,26	1338257,73
31	503729,44	1338267,25
32	503708,12	1338273,75
33	503719,87	1338316,47
34	503728,02	1338345,18
35	503735,94	1338374,14
36	503744,23	1338403,24
37	503746,12	1338402,62
38	503752,20	1338423,49
39	503754,79	1338433,05
40	503765,45	1338470,08
41	503755,14	1338472,84
42	503751,25	1338468,23
43	503758,01	1338466,43
1	503706,61	1338273,40
44	503821,44	1338460,58
45	503821,84	1338459,66
46	503820,92	1338459,26
47	503820,53	1338460,17
44	503821,44	1338460,58
48	503819,92	1338446,71
49	503819,75	1338445,73
50	503818,76	1338445,89
51	503818,93	1338446,87
48	503819,92	1338446,71
:ЗУ225		
1	503699,89	1338275,37
2	503747,26	1338453,24
3	503665,85	1338361,99
4	503664,38	1338285,81
1	503699,89	1338275,37
:ЗУ226		
1	503666,73	1338375,69
2	503751,25	1338468,23
3	503755,14	1338472,84
4	503765,45	1338470,08
5	503787,05	1338464,32
6	503806,59	1338458,56
7	503815,87	1338455,72
8	503822,26	1338478,92
9	503831,53	1338476,10
10	503834,95	1338476,34
11	503848,03	1338477,32
12	503863,68	1338498,32

13	503889,63	1338528,76
14	503918,31	1338562,35
15	503909,38	1338570,68
16	503915,53	1338577,64
17	503936,94	1338602,75
18	503960,84	1338631,14
19	503982,47	1338656,82
20	504002,98	1338681,18
21	504025,51	1338707,94
22	504023,00	1338709,96
23	504008,22	1338722,47
24	504029,48	1338747,58
25	504046,52	1338734,24
26	504059,54	1338724,18
27	504070,41	1338715,57
28	504079,56	1338728,11
29	504072,43	1338751,48
30	504071,73	1338751,97
31	504072,12	1338752,51
32	504067,68	1338767,07
33	504065,70	1338795,88
34	504117,51	1338861,24
35	504139,08	1338887,30
36	503778,83	1338943,21
37	503739,78	1338852,98
38	503685,81	1338748,74
39	503684,41	1338725,28
40	503682,74	1338685,10
41	503719,62	1338682,66
42	503709,43	1338785,26
43	503742,38	1338788,78
44	503748,49	1338754,20
45	503796,14	1338745,26
46	503800,14	1338703,34
47	503761,96	1338678,38
48	503760,97	1338668,43
49	503757,44	1338626,77
50	503720,73	1338602,00
51	503678,91	1338605,54
52	503677,41	1338574,32
53	503695,77	1338577,19
54	503697,21	1338581,02
55	503699,11	1338579,52
56	503697,76	1338575,18
57	503677,30	1338572,10
58	503671,17	1338444,92
1	503666,73	1338375,69
59	503763,56	1338515,84
60	503763,67	1338514,85
61	503762,67	1338514,74
62	503762,57	1338515,73
59	503763,56	1338515,84
:ЗУ227		
1	504243,47	1338802,65
2	504250,38	1338812,54
3	504182,04	1338855,99
4	504162,12	1338872,39
5	504158,52	1338878,63
6	504156,34	1338884,63
7	504141,00	1338866,10
8	504146,84	1338865,91
9	504153,80	1338862,47
10	504177,00	1338846,95
1	504243,47	1338802,65
:ЗУ228		
1	504177,07	1338881,42

2	504174,71	1338881,78
3	504156,34	1338884,63
4	504158,52	1338878,63
5	504162,12	1338872,39
6	504182,04	1338855,99
7	504250,38	1338812,54
8	504286,64	1338864,41
1	504177,07	1338881,42
:ЗУ229		
1	504286,64	1338864,41
2	504250,38	1338812,54
3	504314,43	1338773,33
4	504322,91	1338770,45
5	504341,15	1338772,53
6	504348,99	1338768,21
7	504342,22	1338728,98
8	504519,79	1338686,36
9	504525,91	1338684,89
10	504542,15	1338349,89
11	504545,74	1338347,98
12	504557,95	1338341,49
13	504723,29	1338746,39
14	504844,63	1339068,59
15	504622,82	1338812,25
1	504286,64	1338864,41
16	504243,47	1338802,65
17	504212,31	1338758,08
18	504271,75	1338703,78
19	504288,55	1338741,87
20	504329,65	1338732,00
21	504331,07	1338741,17
22	504330,91	1338748,05
23	504329,15	1338751,89
24	504320,03	1338755,57
25	504268,51	1338787,73
26	504269,47	1338774,45
27	504271,55	1338757,49
28	504273,23	1338753,25
29	504276,27	1338750,53
30	504287,55	1338751,89
31	504288,19	1338747,09
32	504281,15	1338740,69
33	504277,31	1338730,77
34	504271,87	1338733,17
35	504270,75	1338736,69
36	504268,67	1338738,61
37	504265,95	1338738,29
38	504262,11	1338733,17
39	504260,19	1338728,05
40	504260,51	1338722,29
41	504262,43	1338717,65
42	504258,83	1338716,69
43	504255,55	1338719,57
44	504254,51	1338724,61
45	504253,79	1338729,89
46	504255,39	1338735,01
47	504261,71	1338744,21
48	504263,23	1338748,29
49	504263,39	1338757,57
50	504262,51	1338771,49
51	504260,27	1338787,33
52	504255,95	1338793,89
16	504243,47	1338802,65
:ЗУ230		
1	504243,47	1338802,65
2	504255,95	1338793,89

3	504260,27	1338787,33
4	504262,51	1338771,49
5	504263,39	1338757,57
6	504263,23	1338748,29
7	504261,71	1338744,21
8	504255,39	1338735,01
9	504253,79	1338729,89
10	504254,51	1338724,61
11	504255,55	1338719,57
12	504258,83	1338716,69
13	504262,43	1338717,65
14	504260,51	1338722,29
15	504260,19	1338728,05
16	504262,11	1338733,17
17	504265,95	1338738,29
18	504268,67	1338738,61
19	504270,75	1338736,69
20	504271,87	1338733,17
21	504277,31	1338730,77
22	504281,15	1338740,69
23	504288,19	1338747,09
24	504287,55	1338751,89
25	504276,27	1338750,53
26	504273,23	1338753,25
27	504271,55	1338757,49
28	504269,47	1338774,45
29	504268,51	1338787,73
30	504320,03	1338755,57
31	504329,15	1338751,89
32	504330,91	1338748,05
33	504331,07	1338741,17
34	504329,65	1338732,00
35	504342,22	1338728,98
36	504348,99	1338768,21
37	504341,15	1338772,53
38	504322,91	1338770,45
39	504314,43	1338773,33
40	504250,38	1338812,54
1	504243,47	1338802,65
:ЗУ231		
1	504860,10	1339109,69
2	504964,49	1339486,84
3	504958,83	1339487,11
4	504796,38	1339494,79
5	504700,49	1339493,85
6	504608,26	1339386,62
7	504395,99	1339148,59
8	504373,53	1339125,07
9	504375,94	1339118,43
10	504389,54	1339108,39
11	504481,11	1339048,79
12	504549,91	1339003,03
13	504647,51	1338938,55
14	504652,71	1338932,23
15	504647,19	1338928,31
16	504639,99	1338935,03
17	504546,71	1338995,99
18	504477,27	1339040,95
19	504430,90	1339070,73
20	504295,59	1338877,20
21	504617,31	1338827,26
22	504858,90	1339106,49
1	504860,10	1339109,69
23	504634,42	1339163,24
24	504672,94	1339206,49
25	504652,26	1339228,28

26	504649,94	1339228,31
27	504629,88	1339249,80
28	504630,57	1339250,97
29	504614,75	1339267,50
30	504592,95	1339290,30
31	504585,01	1339298,95
32	504588,15	1339302,65
33	504633,80	1339356,39
34	504653,70	1339379,57
35	504718,56	1339454,78
36	504721,48	1339458,13
37	504724,58	1339455,24
38	504742,87	1339437,98
39	504888,10	1339300,13
40	504762,37	1339162,12
41	504739,34	1339136,09
42	504735,98	1339138,81
43	504733,17	1339138,46
44	504702,70	1339166,24
45	504695,25	1339158,66
46	504689,38	1339152,05
47	504687,54	1339153,55
48	504673,17	1339135,82
23	504634,42	1339163,24
:3V232		
1	504647,51	1338938,55
2	504549,91	1339003,03
3	504481,11	1339048,79
4	504389,54	1339108,39
5	504375,94	1339118,43
6	504373,53	1339125,07
7	504368,79	1339120,11
8	504434,88	1339076,43
9	504430,90	1339070,73
10	504477,27	1339040,95
11	504546,71	1338995,99
12	504639,99	1338935,03
13	504647,19	1338928,31
14	504652,71	1338932,23
1	504647,51	1338938,55
:3V233		
1	504434,88	1339076,43
2	504368,79	1339120,11
3	504360,76	1339111,71
4	504385,22	1339100,07
5	504430,90	1339070,73
1	504434,88	1339076,43
:3V234		
1	504252,08	1338997,95
2	504173,17	1338904,97
3	504166,71	1338897,17
4	504185,75	1338894,22
5	504188,10	1338893,89
6	504295,59	1338877,20
7	504430,90	1339070,73
8	504385,22	1339100,07
9	504360,76	1339111,71
1	504252,08	1338997,95
:3V235		
1	504166,71	1338897,17
2	504173,17	1338904,97
3	504252,08	1338997,95
4	504360,76	1339111,71
5	504368,79	1339120,11
6	504373,53	1339125,07
7	504395,99	1339148,59
8	504608,26	1339386,62

9	504700,49	1339493,85
10	504680,84	1339493,66
11	504664,65	1339475,18
12	504645,47	1339493,31
13	504623,86	1339493,09
14	504654,86	1339463,79
15	504653,69	1339462,43
16	504597,02	1339396,56
17	504385,05	1339158,86
18	504241,08	1339008,15
19	504161,71	1338914,64
20	504149,46	1338899,85
1	504166,71	1338897,17
:ЗУ236		
1	504477,58	1339491,84
2	504283,29	1339490,16
3	504210,36	1339490,50
4	504211,62	1339618,08
5	504212,07	1339665,64
6	504178,80	1339694,32
7	504175,55	1339697,36
8	504164,43	1339684,56
9	504181,51	1339671,92
10	504167,62	1339652,29
11	504148,99	1339665,96
12	504140,23	1339672,28
13	504034,43	1339546,58
14	503941,23	1339442,48
15	503857,43	1339347,28
16	503865,63	1339338,28
17	503868,63	1339330,08
18	503906,30	1339295,11
19	503865,73	1339252,18
20	503813,57	1339197,00
21	503866,52	1339145,84
22	503784,57	1338956,48
23	504149,46	1338899,85
24	504161,71	1338914,64
25	504241,08	1339008,15
26	504385,05	1339158,86
27	504597,02	1339396,56
28	504654,86	1339463,79
29	504623,86	1339493,09
30	504621,66	1339493,08
31	504625,95	1339489,04
32	504605,34	1339467,24
33	504584,97	1339445,31
34	504564,12	1339423,81
35	504535,05	1339451,37
36	504493,47	1339407,39
37	504479,30	1339420,88
38	504450,24	1339448,36
39	504442,97	1339455,23
1	504477,58	1339491,84
40	503980,64	1339483,89
41	504018,18	1339450,86
42	503998,36	1339428,33
43	503960,82	1339461,36
40	503980,64	1339483,89
:ЗУ237		
1	504535,05	1339451,37
2	504555,72	1339473,25
3	504574,31	1339492,68
4	504546,95	1339492,43
5	504541,13	1339486,28
6	504520,52	1339464,48

7	504499,91	1339442,68
8	504479,30	1339420,88
9	504493,47	1339407,39
1	504535,05	1339451,37
:3У238		
1	504450,24	1339448,36
2	504470,85	1339470,16
3	504491,46	1339491,96
4	504477,58	1339491,84
5	504442,97	1339455,23
1	504450,24	1339448,36
:3У239		
1	503732,61	1338610,02
2	503756,42	1338626,08
3	503758,87	1338648,03
4	503685,91	1338670,69
5	503679,81	1338615,99
1	503732,61	1338610,02
6	503692,61	1338621,83
7	503692,87	1338649,27
8	503708,85	1338649,13
9	503708,77	1338640,53
10	503719,69	1338640,38
11	503719,65	1338630,47
12	503716,67	1338630,47
13	503716,62	1338621,56
6	503692,61	1338621,83
:3У240		
1	503758,87	1338648,03
2	503756,42	1338626,08
3	503757,44	1338626,77
4	503760,97	1338668,43
5	503682,26	1338675,10
6	503678,91	1338605,54
7	503720,73	1338602,00
8	503732,61	1338610,02
9	503679,81	1338615,99
10	503685,91	1338670,69
1	503758,87	1338648,03
:3У241		
1	503800,14	1338703,34
2	503796,14	1338745,26
3	503748,49	1338754,20
4	503742,38	1338788,78
5	503709,43	1338785,26
6	503719,62	1338682,66
7	503761,96	1338678,38
1	503800,14	1338703,34
:3У242		
1	503578,03	1338157,46
2	503648,02	1338156,69
3	503649,44	1338287,15
4	503635,82	1338287,43
5	503609,27	1338288,57
6	503583,49	1338289,06
7	503582,85	1338267,05
8	503584,03	1338241,07
9	503582,39	1338238,43
10	503580,83	1338238,45
11	503580,84	1338240,16
12	503582,03	1338241,08
13	503580,85	1338267,06
14	503581,44	1338289,15
15	503579,46	1338289,25
1	503578,03	1338157,46

16	503636,20	1338279,05
17	503636,20	1338280,05
18	503637,20	1338280,05
19	503637,20	1338279,05
16	503636,20	1338279,05
20	503578,62	1338170,80
21	503578,58	1338171,80
22	503579,58	1338171,85
23	503579,63	1338170,85
20	503578,62	1338170,80
:3У243		
1	503609,27	1338288,57
2	503610,27	1338318,00
3	503631,08	1338317,36
4	503631,14	1338320,94
5	503636,34	1338320,80
6	503636,34	1338317,15
7	503636,77	1338317,15
8	503635,82	1338287,43
9	503649,44	1338287,15
10	503650,15	1338351,68
11	503580,16	1338352,45
12	503579,46	1338289,25
13	503581,44	1338289,15
14	503581,58	1338294,01
15	503583,36	1338350,63
16	503585,36	1338350,62
17	503583,78	1338297,65
18	503585,37	1338297,55
19	503585,29	1338296,58
20	503585,00	1338293,54
21	503607,08	1338295,68
22	503607,03	1338293,67
23	503583,56	1338291,32
24	503583,49	1338289,06
1	503609,27	1338288,57
:3У244		
1	503384,45	1338372,35
2	503570,68	1338367,69
3	503571,67	1338427,68
4	503571,67	1338428,68
5	503572,71	1338494,55
6	503582,70	1338494,40
7	503580,68	1338367,44
8	503650,32	1338366,68
9	503656,20	1338445,87
10	503662,18	1338569,82
11	503650,52	1338568,06
12	503650,68	1338565,91
13	503645,29	1338565,22
14	503644,76	1338567,08
15	503606,20	1338561,25
16	503602,42	1338482,40
17	503588,87	1338482,75
18	503588,41	1338470,92
19	503589,00	1338424,11
20	503585,70	1338369,46
21	503583,70	1338369,46
22	503586,74	1338421,42
23	503585,27	1338421,47
24	503585,37	1338426,15
25	503586,74	1338425,95
26	503586,04	1338484,77
27	503600,41	1338484,40
28	503604,17	1338561,27
29	503592,04	1338561,59

30	503592,09	1338563,59
31	503604,22	1338563,28
32	503645,43	1338569,31
33	503662,28	1338571,95
34	503667,32	1338676,37
35	503571,46	1338684,49
36	503571,40	1338679,77
37	503571,57	1338673,53
38	503572,10	1338673,53
39	503572,13	1338666,60
40	503572,21	1338660,62
41	503572,30	1338654,72
42	503572,40	1338648,53
43	503572,63	1338642,89
44	503572,75	1338637,52
45	503572,87	1338632,78
46	503572,99	1338627,68
47	503573,11	1338622,28
48	503572,45	1338622,25
49	503572,75	1338616,97
50	503573,05	1338611,75
51	503573,38	1338606,26
52	503573,62	1338601,66
53	503573,53	1338601,66
54	503573,84	1338590,22
55	503482,00	1338589,07
56	503482,11	1338600,10
57	503461,90	1338599,76
58	503460,67	1338555,46
59	503387,46	1338556,13
60	503386,83	1338518,06
61	503387,33	1338512,54
62	503386,75	1338512,48
1	503384,45	1338372,35
63	503642,78	1338412,47
64	503643,25	1338419,24
65	503644,68	1338419,15
66	503646,54	1338419,02
67	503646,99	1338418,98
68	503648,28	1338418,89
69	503651,19	1338418,68
70	503651,10	1338417,37
71	503651,03	1338416,37
72	503650,96	1338415,37
73	503650,71	1338411,91
63	503642,78	1338412,47
74	503632,62	1338425,77
75	503632,62	1338426,77
76	503633,62	1338426,77
77	503633,62	1338425,77
74	503632,62	1338425,77
78	503630,08	1338425,89
79	503630,08	1338426,89
80	503631,08	1338426,89
81	503631,08	1338425,89
78	503630,08	1338425,89
82	503611,16	1338426,37
83	503611,16	1338427,37
84	503612,16	1338427,37
85	503612,16	1338426,37
82	503611,16	1338426,37
86	503593,42	1338426,68

87	503593,42	1338427,68
88	503594,42	1338427,68
89	503594,42	1338426,68
86	503593,42	1338426,68
90	503568,80	1338427,31
91	503568,80	1338428,31
92	503569,80	1338428,31
93	503569,80	1338427,31
90	503568,80	1338427,31
94	503568,21	1338431,02
95	503568,01	1338432,00
96	503568,99	1338432,20
97	503569,19	1338431,22
94	503568,21	1338431,02
98	503564,32	1338456,82
99	503564,12	1338457,80
100	503565,10	1338458,00
101	503565,30	1338457,02
98	503564,32	1338456,82
102	503560,11	1338486,65
103	503559,91	1338487,63
104	503560,89	1338487,83
105	503561,09	1338486,85
102	503560,11	1338486,65
106	503555,02	1338516,08
107	503554,82	1338517,06
108	503555,80	1338517,26
109	503556,00	1338516,28
106	503555,02	1338516,08
110	503550,05	1338546,82
111	503549,85	1338547,80
112	503550,83	1338548,00
113	503551,03	1338547,02
110	503550,05	1338546,82
114	503545,44	1338574,77
115	503545,24	1338575,75
116	503546,22	1338575,95
117	503546,42	1338574,97
114	503545,44	1338574,77
118	503585,90	1338593,06
119	503586,20	1338596,90
120	503589,34	1338596,66
121	503589,04	1338592,81
118	503585,90	1338593,06
:3У245		
1	503373,02	1338688,52
2	503373,04	1338689,73
3	503320,54	1338689,38
4	503307,22	1338680,52
5	503288,22	1338666,12
6	503278,71	1338654,16
7	503267,07	1338632,71
8	503268,19	1338593,53
9	503268,74	1338470,04
10	503272,28	1338435,23
11	503277,23	1338422,27
12	503277,25	1338444,89
13	503276,25	1338444,85
14	503276,23	1338445,85

15	503277,24	1338445,86
16	503277,38	1338591,10
17	503370,96	1338591,24
18	503371,48	1338615,90
19	503371,27	1338615,90
20	503371,25	1338616,90
21	503371,50	1338616,89
22	503372,71	1338673,88
23	503371,86	1338673,84
24	503371,84	1338674,84
25	503372,73	1338674,85
1	503373,02	1338688,52
26	503275,36	1338474,32
27	503275,37	1338473,35
28	503274,37	1338473,31
29	503274,35	1338474,31
26	503275,36	1338474,32
30	503371,77	1338653,95
31	503371,78	1338652,98
32	503370,78	1338652,94
33	503370,76	1338653,94
30	503371,77	1338653,95
:ЗУ246		
1	503519,41	1338697,78
2	503667,80	1338686,37
3	503671,00	1338752,78
4	503719,09	1338845,59
5	503586,81	1338927,46
6	503523,68	1338765,89
1	503519,41	1338697,78
:ЗУ247		
1	503727,76	1338951,13
2	503640,57	1339057,23
3	503594,77	1338940,17
4	503726,02	1338858,94
5	503763,55	1338945,58
1	503727,76	1338951,13
:ЗУ248		
1	503447,92	1339291,63
2	503379,29	1339206,88
3	503329,61	1339107,47
4	503244,19	1339160,90
5	503238,01	1339147,66
6	503313,68	1339099,89
7	503323,03	1339093,89
8	503210,11	1338860,95
9	503208,87	1338830,89
10	503220,66	1338855,20
11	503333,28	1339087,52
12	503438,25	1339021,17
13	503289,77	1338705,82
14	503301,52	1338702,59
15	503448,50	1339014,77
16	503576,28	1338934,05
17	503511,82	1338768,50
18	503507,40	1338698,00
19	503519,41	1338697,78
20	503523,68	1338765,89
21	503586,63	1338927,57
22	503719,09	1338845,59
23	503671,00	1338752,78
24	503667,80	1338686,37
25	503682,74	1338685,10
26	503684,41	1338725,28
27	503685,81	1338748,74

28	503739,78	1338852,98
29	503778,83	1338943,21
30	503763,55	1338945,58
31	503726,02	1338858,94
32	503594,77	1338940,17
33	503640,57	1339057,23
34	503631,90	1339067,78
35	503584,42	1338946,65
36	503456,01	1339027,69
37	503462,33	1339041,48
38	503505,83	1339136,23
39	503539,15	1339180,65
40	503531,30	1339190,19
41	503495,46	1339142,40
42	503451,49	1339046,61
43	503445,77	1339034,16
44	503340,94	1339100,33
45	503389,48	1339200,39
46	503455,70	1339282,17
1	503447,92	1339291,63
47	503326,13	1339078,77
48	503326,28	1339077,80
49	503325,28	1339077,63
50	503325,15	1339078,64
47	503326,13	1339078,77
51	503325,44	1339100,18
52	503325,42	1339099,19
53	503324,41	1339099,20
54	503324,46	1339100,22
51	503325,44	1339100,18
55	503386,43	1339209,74
56	503385,82	1339208,98
57	503385,02	1339209,58
58	503385,67	1339210,36
55	503386,43	1339209,74
59	503406,36	1339232,82
60	503405,75	1339232,05
61	503404,95	1339232,65
62	503405,60	1339233,43
59	503406,36	1339232,82
63	503422,90	1339252,56
64	503422,29	1339251,80
65	503421,49	1339252,40
66	503422,14	1339253,18
63	503422,90	1339252,56
67	503439,68	1339271,59
68	503439,07	1339270,82
69	503438,27	1339271,42
70	503438,92	1339272,21
67	503439,68	1339271,59
:3У249		
1	503735,20	1338964,14
2	503769,30	1338958,85
3	503849,39	1339143,68
4	503752,83	1339233,03
5	503667,05	1339124,89
6	503646,41	1339072,17
1	503735,20	1338964,14
:3У250		
1	503301,52	1338702,59
2	503321,69	1338699,32

3	503401,71	1338699,93
4	503507,40	1338698,00
5	503511,82	1338768,50
6	503576,28	1338934,05
7	503448,50	1339014,77
1	503301,52	1338702,59
8	503378,98	1338735,14
9	503378,44	1338735,99
10	503379,27	1338736,53
11	503379,81	1338735,72
8	503378,98	1338735,14
12	503347,89	1338777,91
13	503347,35	1338778,75
14	503348,18	1338779,30
15	503348,72	1338778,49
12	503347,89	1338777,91
:ЗУ251		
1	503539,15	1339180,65
2	503505,83	1339136,23
3	503462,33	1339041,48
4	503456,01	1339027,69
5	503584,42	1338946,65
6	503631,90	1339067,78
1	503539,15	1339180,65
:ЗУ252		
1	503656,65	1339130,89
2	503670,71	1339149,51
3	503661,76	1339157,18
4	503661,00	1339157,82
5	503660,68	1339159,27
6	503622,75	1339191,85
7	503617,75	1339197,61
8	503579,14	1339231,20
9	503577,86	1339232,28
10	503547,78	1339192,17
11	503637,75	1339082,70
1	503656,65	1339130,89
:ЗУ253		
1	503289,77	1338705,82
2	503438,25	1339021,17
3	503333,28	1339087,52
4	503220,66	1338855,20
5	503208,87	1338830,89
6	503207,28	1338793,79
7	503224,94	1338751,77
8	503253,18	1338721,07
9	503272,33	1338710,63
1	503289,77	1338705,82
10	503316,37	1338820,95
11	503316,91	1338820,15
12	503316,08	1338819,57
13	503315,54	1338820,41
10	503316,37	1338820,95
14	503292,10	1338855,51
15	503292,64	1338854,70
16	503291,81	1338854,12
17	503291,27	1338854,97
14	503292,10	1338855,51
18	503298,67	1338925,18
19	503299,35	1338924,48
20	503298,65	1338923,76
21	503297,96	1338924,48

18	503298,67	1338925,18
22	503332,14	1338964,96
23	503332,82	1338964,27
24	503332,12	1338963,54
25	503331,43	1338964,27
22	503332,14	1338964,96
26	503364,09	1339002,83
27	503364,65	1339002,03
28	503363,84	1339001,43
29	503363,28	1339002,26
26	503364,09	1339002,83
30	503351,36	1339018,21
31	503351,92	1339017,41
32	503351,11	1339016,81
33	503350,55	1339017,64
30	503351,36	1339018,21
34	503339,81	1339034,92
35	503340,22	1339034,03
36	503339,31	1339033,59
37	503338,91	1339034,51
34	503339,81	1339034,92
38	503330,37	1339058,58
39	503330,62	1339057,63
40	503329,64	1339057,36
41	503329,41	1339058,34
38	503330,37	1339058,58
:3У254		
1	503455,70	1339282,17
2	503389,48	1339200,39
3	503340,94	1339100,33
4	503445,77	1339034,16
5	503451,49	1339046,61
6	503495,46	1339142,40
7	503531,30	1339190,19
1	503455,70	1339282,17
:3У255		
1	503563,69	1339413,44
2	503497,40	1339333,66
3	503464,70	1339293,28
4	503479,41	1339275,39
5	503479,79	1339275,86
6	503480,57	1339275,24
7	503480,05	1339274,58
8	503539,95	1339201,72
9	503566,05	1339236,53
10	503565,31	1339237,08
11	503565,96	1339237,86
12	503566,64	1339237,31
13	503591,69	1339270,71
14	503611,21	1339293,49
15	503650,71	1339339,21
16	503647,54	1339341,86
17	503630,08	1339357,16
18	503611,28	1339373,06
19	503605,48	1339378,24
20	503598,80	1339383,76
21	503565,26	1339412,12
1	503563,69	1339413,44
22	503526,19	1339240,16
23	503526,97	1339239,54
24	503526,35	1339238,76

25	503525,57	1339239,38
22	503526,19	1339240,16
26	503609,63	1339293,49
27	503590,11	1339270,71
28	503552,14	1339303,24
29	503571,66	1339326,02
26	503609,63	1339293,49
:3У256		
1	503209,54	1339035,93
2	503213,65	1338947,11
3	503210,11	1338860,95
4	503323,03	1339093,89
5	503313,68	1339099,89
6	503238,01	1339147,66
7	503234,28	1339139,55
8	503234,46	1339139,46
9	503232,34	1339135,34
10	503202,86	1339071,20
1	503209,54	1339035,93
:3У257		
1	503381,50	1339354,24
2	503299,46	1339258,48
3	503283,80	1339233,38
4	503244,19	1339160,90
5	503329,61	1339107,47
6	503379,29	1339206,88
7	503447,92	1339291,63
8	503389,28	1339362,99
1	503381,50	1339354,24
9	503365,55	1339186,88
10	503366,20	1339187,66
11	503366,97	1339187,04
12	503366,35	1339186,27
9	503365,55	1339186,88
13	503350,46	1339166,83
14	503349,85	1339166,06
15	503349,05	1339166,66
16	503349,70	1339167,45
13	503350,46	1339166,83
17	503336,35	1339144,93
18	503335,96	1339144,03
19	503335,03	1339144,41
20	503335,46	1339145,33
17	503336,35	1339144,93
21	503329,13	1339125,01
22	503330,09	1339124,81
23	503329,91	1339123,84
24	503328,92	1339124,02
21	503329,13	1339125,01
:3У258		
1	503514,72	1339454,34
2	503536,40	1339482,88
3	503536,81	1339483,41
4	503526,79	1339492,10
5	503520,51	1339496,70
6	503513,66	1339502,90
7	503398,69	1339373,58
8	503456,92	1339302,74
9	503488,13	1339341,28
10	503554,58	1339421,25
11	503553,60	1339422,16
12	503521,56	1339448,58

1	503514,72	1339454,34
:ЗУ259		
1	504167,62	1339652,29
2	504181,51	1339671,92
3	504164,43	1339684,56
4	504148,99	1339665,96
1	504167,62	1339652,29
:ЗУ260		
1	503847,67	1339349,56
2	503868,63	1339330,08
3	503865,63	1339338,28
4	503857,43	1339347,28
5	503941,23	1339442,48
6	504034,43	1339546,58
7	504140,23	1339672,28
8	504148,99	1339665,96
9	504164,43	1339684,56
10	504175,55	1339697,36
11	504178,80	1339694,32
12	504198,39	1339717,04
13	504212,70	1339733,64
14	504213,03	1339769,52
1	503847,67	1339349,56
:ЗУ261		
1	504065,83	1339994,86
2	504085,93	1339977,56
3	504086,22	1339977,90
4	504086,98	1339977,28
5	504086,68	1339976,91
6	504109,17	1339957,54
7	504109,44	1339957,86
8	504110,20	1339957,24
9	504109,92	1339956,89
10	504131,47	1339938,33
11	504131,51	1339938,36
12	504132,27	1339937,74
13	504132,21	1339937,69
14	504153,00	1339919,79
15	503946,88	1339680,03
16	503947,56	1339679,49
17	503946,95	1339678,72
18	503946,23	1339679,27
19	503940,79	1339672,94
20	503941,42	1339672,43
21	503940,81	1339671,66
22	503940,13	1339672,17
23	503932,81	1339663,66
24	503926,39	1339656,22
25	503926,98	1339655,75
26	503926,37	1339654,98
27	503925,73	1339655,45
28	503872,64	1339593,87
29	503784,18	1339671,00
30	503796,16	1339684,91
31	503796,09	1339684,96
32	503796,74	1339685,74
33	503796,82	1339685,68
34	503816,91	1339709,00
35	503816,74	1339709,13
36	503817,39	1339709,91
37	503817,57	1339709,77
38	503837,17	1339732,53
39	503836,97	1339732,68
40	503837,62	1339733,46
41	503837,82	1339733,29
42	503863,55	1339763,17
43	503863,49	1339763,21

44	503864,14	1339764,00
45	503864,21	1339763,94
46	503873,63	1339774,88
47	503873,41	1339775,04
48	503874,06	1339775,82
49	503874,28	1339775,64
50	503979,77	1339898,15
51	503979,64	1339898,25
52	503980,29	1339899,04
53	503980,43	1339898,92
54	503998,29	1339919,66
55	503998,94	1339920,44
56	504015,34	1339939,44
57	504015,28	1339939,47
58	504015,93	1339940,26
59	504015,99	1339940,20
60	504033,73	1339960,80
61	504033,71	1339960,81
62	504034,36	1339961,60
63	504034,39	1339961,57
64	504051,09	1339980,96
65	504050,86	1339981,16
66	504059,78	1339991,44
67	504064,24	1339996,23
68	504071,01	1340003,14
69	504070,54	1340003,54
70	504132,51	1340075,68
71	504215,25	1340004,64
72	504215,37	1340017,77
73	504139,12	1340083,37
74	504161,27	1340108,91
75	504148,01	1340108,92
76	503776,80	1339677,44
77	503745,01	1339705,15
78	503731,75	1339716,79
79	503723,07	1339728,04
80	503720,86	1339725,48
81	503716,79	1339720,52
82	503714,49	1339717,78
83	503738,44	1339697,62
84	503770,28	1339669,86
85	503586,45	1339456,18
86	503534,65	1339501,16
87	503529,93	1339507,86
88	503527,35	1339504,99
89	503523,56	1339500,57
90	503521,08	1339497,58
91	503520,51	1339496,70
92	503526,79	1339492,10
93	503536,81	1339483,41
94	503577,15	1339448,42
95	503554,58	1339421,25
96	503488,13	1339341,28
97	503456,92	1339302,74
98	503464,70	1339293,28
99	503497,40	1339333,66
100	503563,69	1339413,44
101	503586,22	1339440,55
102	503673,13	1339365,16
103	503672,72	1339364,68
104	503672,88	1339364,54
105	503651,06	1339338,92
106	503650,71	1339339,21
107	503611,21	1339293,49
108	503591,69	1339270,71
109	503566,64	1339237,31
110	503566,72	1339237,25

111	503566,11	1339236,48
112	503566,05	1339236,53
113	503539,95	1339201,72
114	503547,78	1339192,17
115	503577,86	1339232,28
116	503601,06	1339263,20
117	503682,20	1339357,30
118	503771,65	1339279,71
119	503750,33	1339254,97
120	503670,71	1339149,51
121	503656,65	1339130,89
122	503637,75	1339082,70
123	503646,41	1339072,17
124	503667,05	1339124,89
125	503752,83	1339233,03
126	503759,90	1339247,73
127	503801,71	1339296,06
128	503838,59	1339339,05
129	503847,67	1339349,56
130	504213,03	1339769,52
131	504213,24	1339792,25
132	503970,29	1339510,89
133	503921,81	1339551,00
134	503880,17	1339587,30
135	504053,80	1339789,14
136	504053,16	1339789,66
137	504053,79	1339790,43
138	504054,45	1339789,89
139	504070,06	1339808,04
140	504069,48	1339808,51
141	504070,11	1339809,28
142	504070,71	1339808,79
143	504160,58	1339913,27
144	504213,95	1339867,47
145	504214,07	1339880,17
146	504166,92	1339920,64
147	504208,45	1339969,10
148	504208,33	1339969,20
149	504208,95	1339969,98
150	504209,11	1339969,87
151	504214,98	1339976,72
152	504215,13	1339992,44
153	504159,34	1339927,16
154	504072,56	1340001,80
1	504065,83	1339994,86
155	503682,21	1339373,03
156	503593,74	1339449,85
157	503604,64	1339462,52
158	503603,92	1339463,06
159	503604,57	1339463,85
160	503605,28	1339463,26
161	503626,12	1339487,47
162	503625,39	1339488,03
163	503626,04	1339488,82
164	503626,77	1339488,22
165	503639,89	1339503,46
166	503639,20	1339503,98
167	503639,85	1339504,76
168	503640,53	1339504,20
169	503647,98	1339512,85
170	503647,36	1339513,31
171	503648,02	1339514,09
172	503648,62	1339513,59
173	503659,32	1339526,02
174	503658,70	1339526,51
175	503659,35	1339527,29

176	503659,97	1339526,77
177	503666,99	1339534,92
178	503666,45	1339535,32
179	503667,10	1339536,10
180	503667,63	1339535,66
181	503683,44	1339554,02
182	503682,98	1339554,36
183	503683,63	1339555,15
184	503684,09	1339554,77
185	503708,60	1339583,24
186	503708,26	1339583,49
187	503708,91	1339584,28
188	503709,26	1339583,99
189	503721,08	1339597,72
190	503720,72	1339598,00
191	503721,37	1339598,78
192	503721,74	1339598,49
193	503746,93	1339627,74
194	503746,70	1339627,91
195	503747,35	1339628,69
196	503747,58	1339628,50
197	503766,81	1339650,83
198	503766,70	1339650,91
199	503767,35	1339651,69
200	503767,47	1339651,60
201	503777,65	1339663,42
202	503866,11	1339586,30
203	503812,29	1339523,87
204	503812,84	1339523,42
205	503812,23	1339522,65
206	503811,63	1339523,11
207	503797,45	1339506,66
208	503797,85	1339506,34
209	503797,24	1339505,57
210	503796,79	1339505,90
211	503772,62	1339477,87
212	503772,92	1339477,62
213	503772,31	1339476,85
214	503771,96	1339477,11
215	503755,86	1339458,44
216	503756,51	1339457,91
217	503755,90	1339457,15
218	503755,20	1339457,68
155	503682,21	1339373,03
219	503778,94	1339289,28
220	503689,76	1339366,47
221	503873,64	1339579,73
222	503915,30	1339543,40
223	503963,59	1339503,13
224	503953,29	1339491,20
225	503942,47	1339478,67
219	503778,94	1339289,28
226	504198,78	1339770,43
227	504199,54	1339769,81
228	504198,93	1339769,04
229	504198,13	1339769,65
226	504198,78	1339770,43
230	504156,81	1339720,71
231	504156,20	1339719,94
232	504155,40	1339720,55
233	504156,05	1339721,33
230	504156,81	1339720,71
234	504136,42	1339698,74

235	504137,18	1339698,12
236	504136,57	1339697,35
237	504135,77	1339697,95
234	504136,42	1339698,74
238	504116,98	1339676,15
239	504117,74	1339675,53
240	504117,13	1339674,76
241	504116,33	1339675,37
238	504116,98	1339676,15
242	504088,64	1339640,91
243	504087,84	1339641,51
244	504088,49	1339642,29
245	504089,25	1339641,67
242	504088,64	1339640,91
246	504069,90	1339619,45
247	504069,29	1339618,68
248	504068,48	1339619,29
249	504069,14	1339620,07
246	504069,90	1339619,45
250	504049,41	1339596,03
251	504048,80	1339595,26
252	504048,00	1339595,87
253	504048,65	1339596,65
250	504049,41	1339596,03
254	504028,52	1339573,82
255	504029,28	1339573,20
256	504028,67	1339572,43
257	504027,87	1339573,03
254	504028,52	1339573,82
258	504010,16	1339550,67
259	504009,55	1339549,90
260	504008,75	1339550,50
261	504009,40	1339551,29
258	504010,16	1339550,67
262	503990,09	1339527,65
263	503989,48	1339526,88
264	503988,68	1339527,48
265	503989,33	1339528,26
262	503990,09	1339527,65
266	503959,50	1339492,63
267	503960,26	1339492,01
268	503959,65	1339491,24
269	503958,85	1339491,84
266	503959,50	1339492,63
270	503940,74	1339470,80
271	503941,50	1339470,18
272	503940,89	1339469,41
273	503940,09	1339470,02
270	503940,74	1339470,80
274	503922,72	1339447,94
275	503922,11	1339447,17
276	503921,31	1339447,78
277	503921,96	1339448,56
274	503922,72	1339447,94
278	503903,25	1339425,40
279	503902,64	1339424,63

280	503901,84	1339425,23
281	503902,49	1339426,01
278	503903,25	1339425,40
282	503883,62	1339402,76
283	503883,01	1339401,99
284	503882,21	1339402,59
285	503882,86	1339403,38
282	503883,62	1339402,76
286	503858,83	1339374,23
287	503858,22	1339373,47
288	503857,42	1339374,07
289	503858,07	1339374,85
286	503858,83	1339374,23
290	503839,08	1339351,82
291	503838,47	1339351,05
292	503837,67	1339351,65
293	503838,32	1339352,44
290	503839,08	1339351,82
294	503819,84	1339328,75
295	503819,23	1339327,99
296	503818,43	1339328,59
297	503819,08	1339329,37
294	503819,84	1339328,75
298	503796,97	1339302,86
299	503796,36	1339302,09
300	503795,56	1339302,70
301	503796,21	1339303,48
298	503796,97	1339302,86
302	503760,21	1339260,39
303	503759,60	1339259,63
304	503758,80	1339260,23
305	503759,45	1339261,01
302	503760,21	1339260,39
306	503661,59	1339130,84
307	503660,97	1339130,05
308	503660,19	1339130,68
309	503660,81	1339131,46
306	503661,59	1339130,84
310	503560,68	1339215,48
311	503560,06	1339214,70
312	503559,28	1339215,33
313	503559,90	1339216,10
310	503560,68	1339215,48
314	503590,76	1339264,76
315	503590,15	1339263,99
316	503589,35	1339264,59
317	503590,00	1339265,38
314	503590,76	1339264,76
318	503660,52	1339346,29
319	503659,91	1339345,53
320	503659,11	1339346,13
321	503659,76	1339346,91
318	503660,52	1339346,29
322	503665,55	1339351,91
323	503664,94	1339351,14
324	503664,14	1339351,75

325	503664,79	1339352,53
322	503665,55	1339351,91
326	503692,50	1339383,36
327	503691,89	1339382,59
328	503691,09	1339383,19
329	503691,74	1339383,98
326	503692,50	1339383,36
330	503697,15	1339390,01
331	503697,91	1339389,40
332	503697,30	1339388,63
333	503696,50	1339389,23
330	503697,15	1339390,01
334	503710,21	1339405,37
335	503710,97	1339404,76
336	503710,36	1339403,99
337	503709,56	1339404,59
334	503710,21	1339405,37
338	503717,50	1339411,57
339	503716,89	1339410,80
340	503716,09	1339411,40
341	503716,74	1339412,19
338	503717,50	1339411,57
342	503739,14	1339437,18
343	503738,53	1339436,41
344	503737,73	1339437,01
345	503738,38	1339437,79
342	503739,14	1339437,18
346	503889,33	1339611,63
347	503888,72	1339610,86
348	503887,92	1339611,47
349	503888,57	1339612,25
346	503889,33	1339611,63
350	503903,25	1339629,19
351	503904,01	1339628,57
352	503903,40	1339627,80
353	503902,60	1339628,40
350	503903,25	1339629,19
354	503961,70	1339696,85
355	503962,46	1339696,24
356	503961,85	1339695,47
357	503961,05	1339696,07
354	503961,70	1339696,85
358	504011,96	1339754,87
359	504012,72	1339754,25
360	504012,11	1339753,49
361	504011,31	1339754,09
358	504011,96	1339754,87
362	504034,54	1339780,22
363	504033,93	1339779,45
364	504033,13	1339780,06
365	504033,78	1339780,84
362	504034,54	1339780,22
366	504066,58	1339818,79
367	504067,34	1339818,17
368	504066,73	1339817,40
369	504065,93	1339818,00

366	504066,58	1339818,79
370	504094,78	1339850,04
371	504094,17	1339849,27
372	504093,37	1339849,87
373	504094,02	1339850,65
370	504094,78	1339850,04
374	504154,45	1339918,99
375	504153,84	1339918,22
376	504153,04	1339918,83
377	504153,69	1339919,61
374	504154,45	1339918,99
378	504021,40	1339753,37
379	504022,03	1339752,59
380	504019,94	1339750,91
381	504019,31	1339751,69
378	504021,40	1339753,37
382	504037,56	1339771,15
383	504036,93	1339770,38
384	504036,16	1339771,01
385	504036,79	1339771,78
382	504037,56	1339771,15
386	504086,51	1339827,71
387	504085,88	1339826,94
388	504085,11	1339827,57
389	504085,74	1339828,34
386	504086,51	1339827,71
390	504097,98	1339842,54
391	504098,61	1339843,31
392	504099,38	1339842,68
393	504098,75	1339841,91
390	504097,98	1339842,54
394	504212,02	1339870,90
395	504212,67	1339871,68
396	504213,43	1339871,06
397	504212,82	1339870,30
394	504212,02	1339870,90
398	504188,63	1339890,48
399	504189,28	1339891,27
400	504190,04	1339890,65
401	504189,43	1339889,88
398	504188,63	1339890,48
402	504065,22	1340009,68
403	504064,60	1340008,89
404	504063,82	1340009,52
405	504064,44	1340010,29
402	504065,22	1340009,68
406	503552,28	1339401,95
407	503551,67	1339401,18
408	503550,87	1339401,79
409	503551,52	1339402,57
406	503552,28	1339401,95
410	503532,85	1339379,50
411	503532,24	1339378,73
412	503531,44	1339379,33
413	503532,09	1339380,11
410	503532,85	1339379,50

414	503513,27	1339358,12
415	503514,03	1339357,50
416	503513,42	1339356,74
417	503512,62	1339357,34
414	503513,27	1339358,12
418	503492,80	1339334,52
419	503493,56	1339333,90
420	503492,95	1339333,14
421	503492,15	1339333,74
418	503492,80	1339334,52
422	503472,23	1339310,79
423	503472,99	1339310,17
424	503472,38	1339309,40
425	503471,58	1339310,00
422	503472,23	1339310,79
:ЗУ262		
1	503771,65	1339279,71
2	503682,20	1339357,30
3	503601,06	1339263,20
4	503577,86	1339232,28
5	503579,14	1339231,20
6	503597,65	1339253,61
7	503608,77	1339267,73
8	503629,63	1339291,99
9	503662,23	1339329,67
10	503684,09	1339355,59
11	503722,77	1339321,07
12	503718,57	1339316,31
13	503719,11	1339315,75
14	503702,09	1339295,61
15	503669,75	1339257,21
16	503641,44	1339225,21
17	503636,78	1339219,88
18	503617,75	1339197,61
19	503622,75	1339191,85
20	503642,30	1339214,61
21	503661,85	1339237,37
22	503681,40	1339260,13
23	503682,80	1339258,92
24	503689,41	1339266,43
25	503708,67	1339289,42
26	503708,02	1339289,98
27	503730,11	1339315,03
28	503768,29	1339281,49
29	503746,65	1339256,89
30	503727,39	1339233,89
31	503725,89	1339235,17
32	503719,33	1339227,55
33	503699,78	1339204,79
34	503680,23	1339182,03
35	503660,68	1339159,27
36	503661,00	1339157,82
37	503662,66	1339159,79
38	503663,42	1339159,15
39	503661,76	1339157,18
40	503670,71	1339149,51
41	503750,33	1339254,97
1	503771,65	1339279,71
42	503680,80	1339180,58
43	503681,47	1339181,33
44	503682,22	1339180,66
45	503681,55	1339179,91
42	503680,80	1339180,58

46	503697,74	1339198,30
47	503697,00	1339198,98
48	503697,68	1339199,72
49	503698,42	1339199,04
46	503697,74	1339198,30
50	503713,71	1339218,11
51	503714,39	1339218,85
52	503715,13	1339218,17
53	503714,45	1339217,43
50	503713,71	1339218,11
54	503729,84	1339236,57
55	503730,52	1339237,31
56	503731,26	1339236,63
57	503730,58	1339235,89
54	503729,84	1339236,57
58	503745,41	1339252,59
59	503744,67	1339253,27
60	503745,35	1339254,01
61	503746,09	1339253,33
58	503745,41	1339252,59
:ЗУ263		
1	503587,88	1339438,44
2	503620,18	1339410,02
3	503625,12	1339405,78
4	503614,60	1339393,90
5	503616,86	1339391,46
6	503605,48	1339378,24
7	503611,28	1339373,06
8	503622,34	1339387,28
9	503625,26	1339384,80
10	503635,58	1339396,50
11	503648,84	1339385,64
12	503669,44	1339367,52
13	503672,72	1339364,68
14	503673,13	1339365,16
15	503586,22	1339440,55
16	503563,69	1339413,44
17	503565,26	1339412,12
1	503587,88	1339438,44
18	503626,92	1339401,48
19	503632,67	1339396,32
20	503624,92	1339387,47
21	503619,08	1339392,72
18	503626,92	1339401,48
:ЗУ264		
1	503554,58	1339421,25
2	503577,15	1339448,42
3	503536,81	1339483,41
4	503536,40	1339482,88
5	503543,20	1339477,06
6	503560,32	1339462,26
7	503576,20	1339448,46
8	503553,60	1339422,16
1	503554,58	1339421,25
:ЗУ265		
1	503739,35	1339327,39
2	503758,98	1339349,99
3	503778,41	1339372,61
4	503798,00	1339395,45
5	503819,72	1339420,71
6	503830,20	1339433,51
7	503841,72	1339446,43

8	503841,51	1339446,64
9	503843,51	1339448,99
10	503844,01	1339448,57
11	503847,32	1339452,29
12	503861,00	1339469,01
13	503880,35	1339491,65
14	503900,44	1339514,83
15	503920,52	1339537,39
16	503961,94	1339501,65
17	503957,90	1339497,05
18	503953,29	1339491,20
19	503963,59	1339503,13
20	503915,30	1339543,40
21	503873,64	1339579,73
22	503689,76	1339366,47
23	503778,94	1339289,28
24	503942,47	1339478,67
25	503942,16	1339478,94
26	503922,35	1339456,45
27	503902,41	1339433,81
28	503882,70	1339411,35
29	503860,27	1339385,79
30	503838,00	1339360,33
31	503818,43	1339337,89
32	503798,58	1339315,47
33	503778,76	1339293,27
34	503740,75	1339326,16
1	503739,35	1339327,39
35	503732,99	1339412,22
36	503753,08	1339435,37
37	503774,75	1339460,24
38	503796,45	1339485,27
39	503816,20	1339507,74
40	503829,07	1339522,83
41	503834,87	1339529,25
42	503855,42	1339552,81
43	503874,96	1339575,68
44	503913,40	1339542,49
45	503893,55	1339519,57
46	503873,55	1339496,01
47	503854,91	1339474,15
48	503835,61	1339451,29
49	503826,88	1339440,94
50	503813,68	1339425,60
51	503792,60	1339401,13
52	503782,83	1339389,79
53	503772,25	1339377,69
54	503752,97	1339355,32
55	503733,73	1339332,31
56	503693,87	1339366,59
57	503713,57	1339389,29
35	503732,99	1339412,22
:ЗУ266		
1	503593,74	1339449,85
2	503682,21	1339373,03
3	503755,20	1339457,68
4	503755,10	1339457,75
5	503755,75	1339458,53
6	503755,86	1339458,44
7	503771,96	1339477,11
8	503771,51	1339477,46
9	503772,16	1339478,24
10	503772,62	1339477,87
11	503796,79	1339505,90
12	503796,44	1339506,17
13	503797,09	1339506,96

14	503797,45	1339506,66
15	503811,63	1339523,11
16	503811,43	1339523,26
17	503812,08	1339524,04
18	503812,29	1339523,87
19	503866,11	1339586,30
20	503777,65	1339663,42
21	503767,47	1339651,60
22	503768,11	1339651,07
23	503767,50	1339650,30
24	503766,81	1339650,83
25	503747,58	1339628,50
26	503748,11	1339628,07
27	503747,50	1339627,30
28	503746,93	1339627,74
29	503721,74	1339598,49
30	503722,13	1339598,16
31	503721,52	1339597,39
32	503721,08	1339597,72
33	503709,26	1339583,99
34	503709,67	1339583,66
35	503709,06	1339582,89
36	503708,60	1339583,24
37	503684,09	1339554,77
38	503684,39	1339554,53
39	503683,78	1339553,76
40	503683,44	1339554,02
41	503667,63	1339535,66
42	503667,86	1339535,48
43	503667,25	1339534,71
44	503666,99	1339534,92
45	503659,97	1339526,77
46	503660,11	1339526,67
47	503659,50	1339525,90
48	503659,32	1339526,02
49	503648,62	1339513,59
50	503648,78	1339513,47
51	503648,17	1339512,71
52	503647,98	1339512,85
53	503640,53	1339504,20
54	503640,61	1339504,14
55	503640,00	1339503,38
56	503639,89	1339503,46
57	503626,77	1339488,22
58	503626,80	1339488,20
59	503626,19	1339487,43
60	503626,12	1339487,47
61	503605,28	1339463,26
62	503605,33	1339463,23
63	503604,72	1339462,46
64	503604,64	1339462,52
1	503593,74	1339449,85
65	503617,40	1339472,45
66	503637,10	1339495,31
67	503656,65	1339517,83
68	503677,12	1339541,58
69	503698,73	1339566,54
70	503718,31	1339589,28
71	503739,27	1339613,47
72	503754,17	1339631,16
73	503758,89	1339636,12
74	503778,42	1339658,82
75	503818,00	1339624,77
76	503801,80	1339606,03
77	503798,15	1339601,60
78	503778,54	1339579,12

79	503771,36	1339570,56
80	503757,97	1339555,13
81	503738,61	1339532,96
82	503736,38	1339530,01
83	503716,03	1339506,46
84	503696,36	1339483,56
85	503676,72	1339460,71
86	503657,04	1339437,91
87	503637,63	1339415,37
88	503597,88	1339449,89
65	503617,40	1339472,45
89	503664,53	1339431,30
90	503678,72	1339448,36
91	503683,64	1339454,27
92	503684,91	1339453,21
93	503688,59	1339457,78
94	503687,46	1339458,79
95	503694,43	1339467,26
96	503695,15	1339466,68
97	503703,89	1339477,03
98	503725,51	1339502,03
99	503725,81	1339501,76
100	503747,48	1339527,49
101	503763,25	1339545,82
102	503763,96	1339545,23
103	503767,66	1339549,77
104	503773,39	1339556,81
105	503772,97	1339557,19
106	503786,58	1339573,02
107	503806,55	1339595,44
108	503809,48	1339598,90
109	503808,96	1339599,38
110	503825,47	1339618,40
111	503863,71	1339585,45
112	503843,79	1339562,50
113	503824,34	1339540,13
114	503804,91	1339517,58
115	503785,20	1339494,88
116	503763,13	1339469,44
117	503741,53	1339444,49
118	503722,10	1339421,42
119	503717,48	1339415,93
120	503716,04	1339414,69
121	503702,65	1339398,98
122	503682,93	1339376,12
123	503645,09	1339408,88
89	503664,53	1339431,30
:ЗУ267		
1	503534,65	1339501,16
2	503586,45	1339456,18
3	503770,28	1339669,86
4	503738,44	1339697,62
5	503714,49	1339717,78
6	503707,77	1339723,08
7	503672,77	1339681,85
8	503523,55	1339513,88
9	503529,93	1339507,86
1	503534,65	1339501,16
10	503543,70	1339497,07
11	503554,11	1339510,19
12	503553,65	1339510,59
13	503554,12	1339511,50
14	503565,07	1339524,09
15	503581,61	1339542,82
16	503586,39	1339548,43

17	503601,82	1339566,08
18	503622,60	1339589,94
19	503644,30	1339615,08
20	503663,72	1339637,88
21	503684,10	1339660,83
22	503688,88	1339666,45
23	503693,38	1339671,41
24	503703,57	1339683,71
25	503722,87	1339706,45
26	503727,71	1339702,37
27	503766,65	1339669,35
28	503746,86	1339646,48
29	503726,75	1339623,10
30	503706,77	1339599,79
31	503687,15	1339577,12
32	503665,43	1339551,74
33	503645,09	1339528,41
34	503625,49	1339505,48
35	503605,75	1339482,76
36	503586,24	1339460,21
10	503543,70	1339497,07
:3У268		
1	503621,59	1339508,87
2	503609,57	1339495,17
3	503606,95	1339497,52
4	503599,03	1339488,48
5	503605,75	1339482,76
6	503625,49	1339505,48
1	503621,59	1339508,87
:3У269		
1	504125,00	1339784,00
2	504131,41	1339778,48
3	504139,44	1339787,80
4	504133,03	1339793,32
1	504125,00	1339784,00
:3У270		
1	504031,04	1339759,99
2	504050,80	1339743,31
3	504068,93	1339727,62
4	504088,49	1339750,35
5	504050,24	1339783,11
1	504031,04	1339759,99
:3У271		
1	504050,24	1339783,11
2	504088,49	1339750,35
3	504107,88	1339772,59
4	504104,79	1339775,25
5	504069,19	1339805,92
1	504050,24	1339783,11
:3У272		
1	503970,29	1339510,89
2	504213,24	1339792,25
3	504213,28	1339795,60
4	504207,26	1339788,61
5	504187,69	1339765,88
6	504149,76	1339798,49
7	504169,44	1339821,18
8	504188,91	1339844,03
9	504185,89	1339846,63
10	504203,84	1339867,46
11	504213,88	1339858,81
12	504213,95	1339867,47
13	504160,58	1339913,27
14	504070,71	1339808,79
15	504070,88	1339808,65
16	504070,25	1339807,88
17	504070,06	1339808,04

18	504054,45	1339789,89
19	504054,56	1339789,80
20	504053,93	1339789,03
21	504053,80	1339789,14
22	503880,17	1339587,30
23	503921,81	1339551,00
1	503970,29	1339510,89
24	504180,31	1339851,90
25	504162,22	1339830,70
26	504144,21	1339809,84
27	504103,17	1339844,58
28	504121,12	1339866,08
29	504133,69	1339880,77
30	504138,98	1339886,96
31	504157,63	1339907,97
32	504198,25	1339872,69
24	504180,31	1339851,90
33	504131,41	1339778,48
34	504125,00	1339784,00
35	504133,03	1339793,32
36	504139,44	1339787,80
33	504131,41	1339778,48
37	504100,05	1339740,61
38	504119,59	1339763,39
39	504139,70	1339785,84
40	504177,07	1339753,48
41	504157,48	1339730,75
42	504137,90	1339708,02
43	504118,32	1339685,29
44	504098,74	1339662,55
45	504060,79	1339695,25
46	504080,51	1339717,86
37	504100,05	1339740,61
47	504050,23	1339706,91
48	504046,28	1339710,21
49	504044,74	1339708,45
50	504010,97	1339737,39
51	504028,41	1339757,49
52	504031,04	1339759,99
53	504050,24	1339783,11
54	504069,19	1339805,92
55	504088,78	1339828,62
56	504124,36	1339797,99
57	504104,79	1339775,25
58	504107,88	1339772,59
59	504088,49	1339750,35
60	504068,93	1339727,62
47	504050,23	1339706,91
61	503929,49	1339549,23
62	503935,93	1339556,59
63	503935,40	1339557,06
64	503939,43	1339561,91
65	503944,49	1339567,80
66	503949,73	1339572,35
67	503953,25	1339576,80
68	503969,51	1339595,12
69	503969,94	1339594,73
70	503974,17	1339599,54
71	503973,81	1339599,84
72	503988,37	1339617,14
73	503997,05	1339627,04
74	504008,83	1339640,88

75	504009,06	1339640,71
76	504024,61	1339658,96
77	504025,43	1339659,12
78	504028,33	1339662,50
79	504028,41	1339663,30
80	504032,45	1339668,10
81	504033,25	1339668,66
82	504034,95	1339670,74
83	504047,61	1339685,90
84	504051,26	1339682,73
85	504088,59	1339650,44
86	504069,65	1339628,34
87	504049,91	1339605,60
88	504035,77	1339588,96
89	504030,07	1339582,51
90	504010,51	1339559,88
91	503991,06	1339537,35
92	503971,24	1339514,38
93	503953,14	1339529,99
94	503952,18	1339530,03
95	503931,99	1339547,16
61	503929,49	1339549,23
96	503903,32	1339612,79
97	503923,07	1339635,56
98	503943,67	1339659,39
99	503962,56	1339681,48
100	503981,83	1339703,19
101	504000,89	1339726,01
102	504003,10	1339724,25
103	504034,83	1339696,99
104	504042,07	1339690,43
105	504026,71	1339672,71
106	504023,07	1339673,91
107	504020,60	1339671,06
108	504017,16	1339667,22
109	504018,38	1339663,80
110	504002,82	1339646,32
111	503984,31	1339624,38
112	503963,61	1339600,57
113	503944,11	1339577,78
114	503924,29	1339554,88
115	503887,15	1339587,22
116	503883,68	1339590,23
117	503897,36	1339606,22
96	503903,32	1339612,79
:3У273		
1	504226,03	1339987,69
2	504214,97	1339974,88
3	504214,98	1339976,72
4	504209,11	1339969,87
5	504209,74	1339969,36
6	504209,11	1339968,58
7	504208,45	1339969,10
8	504166,92	1339920,64
9	504214,07	1339880,17
10	504214,16	1339889,41
11	504213,77	1339888,95
12	504172,85	1339924,34
13	504191,02	1339945,57
14	504210,42	1339967,09
15	504212,28	1339969,21
16	504224,43	1339983,09
17	504227,41	1339986,50
1	504226,03	1339987,69
:3У274		
1	503830,84	1339639,70

2	503837,29	1339634,68
3	503844,82	1339644,22
4	503838,32	1339649,28
1	503830,84	1339639,70
:3V275		
1	503963,38	1339778,27
2	504001,27	1339745,63
3	504020,86	1339768,36
4	503982,97	1339800,98
1	503963,38	1339778,27
:3V276		
1	503982,97	1339800,98
2	504020,86	1339768,36
3	504040,45	1339791,07
4	504002,56	1339823,71
1	503982,97	1339800,98
:3V277		
1	504002,56	1339823,71
2	504040,45	1339791,07
3	504060,03	1339813,81
4	504022,14	1339846,44
1	504002,56	1339823,71
:3V278		
1	504111,69	1339874,08
2	504129,80	1339895,03
3	504088,86	1339930,28
4	504070,69	1339909,16
1	504111,69	1339874,08
:3V279		
1	503827,21	1339716,17
2	503865,06	1339683,47
3	503884,63	1339706,20
4	503846,79	1339738,90
1	503827,21	1339716,17
:3V280		
1	503846,79	1339738,90
2	503884,63	1339706,20
3	503904,21	1339728,93
4	503866,38	1339761,63
1	503846,79	1339738,90
:3V281		
1	503866,38	1339761,63
2	503904,21	1339728,93
3	503923,80	1339751,66
4	503885,96	1339784,36
1	503866,38	1339761,63
:3V282		
1	503885,96	1339784,36
2	503923,80	1339751,66
3	503943,38	1339774,39
4	503905,54	1339807,09
1	503885,96	1339784,36
:3V283		
1	503915,93	1339819,14
2	503953,81	1339786,50
3	503973,39	1339809,24
4	503935,51	1339841,87
1	503915,93	1339819,14
:3V284		
1	503935,51	1339841,87
2	503973,39	1339809,24
3	503992,96	1339831,97
4	503955,09	1339864,60
1	503935,51	1339841,87
:3V285		
1	503955,09	1339864,60

2	503992,96	1339831,97
3	504012,55	1339854,70
4	503974,67	1339887,33
1	503955,09	1339864,60
:ЗУ286		
1	504048,20	1339892,17
2	504066,24	1339913,19
3	504025,25	1339948,41
4	504007,14	1339927,29
1	504048,20	1339892,17
:ЗУ287		
1	503784,18	1339671,00
2	503872,64	1339593,87
3	503925,73	1339655,45
4	503925,57	1339655,58
5	503926,24	1339656,35
6	503926,39	1339656,22
7	503932,81	1339663,66
8	503940,13	1339672,17
9	503940,01	1339672,26
10	503940,66	1339673,05
11	503940,79	1339672,94
12	503946,23	1339679,27
13	503946,15	1339679,32
14	503946,80	1339680,11
15	503946,88	1339680,03
16	504153,00	1339919,79
17	504132,21	1339937,69
18	504131,66	1339936,97
19	504130,86	1339937,58
20	504131,47	1339938,33
21	504109,92	1339956,89
22	504109,59	1339956,48
23	504108,79	1339957,08
24	504109,17	1339957,54
25	504086,68	1339976,91
26	504086,37	1339976,51
27	504085,57	1339977,12
28	504085,93	1339977,56
29	504065,83	1339994,86
30	504062,68	1339991,62
31	504102,83	1339955,76
32	504084,44	1339934,27
33	504066,24	1339913,19
34	504048,20	1339892,17
35	504007,14	1339927,29
36	504025,25	1339948,41
37	504043,18	1339969,38
38	504052,37	1339979,84
39	504051,09	1339980,96
40	504034,39	1339961,57
41	504035,12	1339960,98
42	504034,51	1339960,21
43	504033,73	1339960,80
44	504015,99	1339940,20
45	504016,69	1339939,64
46	504016,08	1339938,87
47	504015,34	1339939,44
48	503998,94	1339920,44
49	503999,70	1339919,82
50	503999,09	1339919,06
51	503998,29	1339919,66
52	503980,43	1339898,92
53	503981,05	1339898,42
54	503980,44	1339897,65
55	503979,77	1339898,15
56	503874,28	1339775,64

57	503874,82	1339775,21
58	503874,21	1339774,44
59	503873,63	1339774,88
60	503864,21	1339763,94
61	503864,90	1339763,38
62	503864,29	1339762,61
63	503863,55	1339763,17
64	503837,82	1339733,29
65	503838,38	1339732,85
66	503837,77	1339732,08
67	503837,17	1339732,53
68	503817,57	1339709,77
69	503818,15	1339709,29
70	503817,54	1339708,53
71	503816,91	1339709,00
72	503796,82	1339685,68
73	503797,50	1339685,12
74	503796,89	1339684,36
75	503796,16	1339684,91
1	503784,18	1339671,00
76	503965,88	1339881,84
77	503966,64	1339881,23
78	503966,03	1339880,46
79	503965,23	1339881,06
76	503965,88	1339881,84
80	503941,21	1339851,49
81	503940,60	1339850,72
82	503939,80	1339851,32
83	503940,45	1339852,11
80	503941,21	1339851,49
84	503926,83	1339836,58
85	503927,59	1339835,96
86	503926,98	1339835,19
87	503926,18	1339835,80
84	503926,83	1339836,58
88	503844,82	1339644,22
89	503837,29	1339634,68
90	503830,84	1339639,70
91	503838,32	1339649,28
88	503844,82	1339644,22
92	503894,55	1339699,34
93	503914,32	1339722,79
94	503934,40	1339746,17
95	503952,98	1339767,94
96	503991,54	1339734,05
97	503972,69	1339711,63
98	503953,22	1339689,19
99	503933,05	1339665,65
100	503913,55	1339643,10
101	503894,21	1339620,69
102	503874,87	1339597,95
103	503836,95	1339630,63
104	503855,83	1339653,65
105	503874,71	1339675,70
92	503894,55	1339699,34
106	503884,63	1339706,20
107	503865,06	1339683,47
108	503865,70	1339682,91
109	503846,45	1339660,58
110	503840,60	1339665,62
111	503820,63	1339643,49

112	503789,29	1339672,15
113	503807,96	1339693,82
114	503827,21	1339716,17
115	503846,79	1339738,90
116	503866,38	1339761,63
117	503885,96	1339784,36
118	503905,54	1339807,09
119	503943,38	1339774,39
120	503923,80	1339751,66
121	503904,21	1339728,93
106	503884,63	1339706,20
122	503963,38	1339778,27
123	503982,97	1339800,98
124	504002,56	1339823,71
125	504022,14	1339846,44
126	504041,71	1339869,18
127	504079,60	1339836,54
128	504060,03	1339813,81
129	504040,45	1339791,07
130	504020,86	1339768,36
131	504001,27	1339745,63
122	503963,38	1339778,27
132	503915,93	1339819,14
133	503935,51	1339841,87
134	503955,09	1339864,60
135	503974,67	1339887,33
136	503994,25	1339910,06
137	504032,13	1339877,42
138	504012,55	1339854,70
139	503992,96	1339831,97
140	503973,39	1339809,24
141	503953,81	1339786,50
132	503915,93	1339819,14
142	504050,71	1339885,84
143	504070,69	1339909,16
144	504088,86	1339930,28
145	504106,97	1339951,32
146	504147,92	1339916,04
147	504129,80	1339895,03
148	504111,69	1339874,08
149	504092,77	1339850,78
142	504050,71	1339885,84
:ЗУ288		
1	504072,56	1340001,80
2	504159,34	1339927,16
3	504215,13	1339992,44
4	504215,15	1339993,65
5	504199,82	1339976,30
6	504181,22	1339954,39
7	504162,78	1339933,61
8	504123,94	1339967,43
9	504142,10	1339988,39
10	504158,92	1340007,54
11	504158,80	1340007,96
12	504161,20	1340010,68
13	504177,06	1340029,94
14	504200,34	1340010,62
15	504208,26	1340003,52
16	504212,64	1339999,72
17	504215,18	1339997,09
18	504215,25	1340004,64
19	504132,51	1340075,68
20	504070,54	1340003,54
21	504071,01	1340003,14

22	504074,22	1340006,41
23	504074,91	1340007,13
24	504075,85	1340008,10
25	504084,78	1340018,36
26	504086,29	1340017,05
27	504095,28	1340027,43
28	504105,59	1340018,55
29	504138,35	1340029,15
30	504154,41	1340015,48
31	504135,15	1339993,10
32	504117,20	1339972,26
33	504077,28	1340006,65
1	504072,56	1340001,80
:ЗУ289		
1	504139,12	1340083,37
2	504215,37	1340017,77
3	504215,80	1340062,93
4	504161,27	1340108,91
1	504139,12	1340083,37
:ЗУ290		
1	504161,27	1340108,91
2	504215,80	1340062,93
3	504216,46	1340132,75
4	504167,06	1340115,59
1	504161,27	1340108,91
:ЗУ291		
1	503776,80	1339677,44
2	504148,01	1340108,92
3	504121,71	1340099,70
4	504040,96	1340073,94
5	504018,41	1340065,03
6	503991,93	1340051,94
7	503975,65	1340040,07
8	503948,48	1340014,68
9	503806,18	1339839,01
10	503716,96	1339733,90
11	503723,07	1339728,04
12	503731,75	1339716,79
13	503745,01	1339705,15
1	503776,80	1339677,44
14	503904,09	1339829,41
15	503872,58	1339856,58
16	503896,14	1339883,90
17	503919,68	1339911,22
18	503943,23	1339938,55
19	503966,77	1339965,87
20	503990,31	1339993,19
21	504021,81	1339966,05
22	503998,26	1339938,72
23	503974,71	1339911,38
24	503951,16	1339884,05
25	503927,61	1339856,71
14	503904,09	1339829,41
26	503744,87	1339710,10
27	503767,44	1339736,87
28	503768,30	1339736,11
29	503791,26	1339763,20
30	503791,73	1339762,78
31	503815,23	1339790,11
32	503838,78	1339817,41
33	503862,35	1339844,73
34	503893,77	1339817,44
35	503870,29	1339790,19
36	503846,80	1339762,92
37	503823,30	1339735,64

38	503799,99	1339708,58
39	503777,24	1339682,17
26	503744,87	1339710,10
:3V292		
1	503838,78	1339817,41
2	503815,23	1339790,11
3	503846,80	1339762,92
4	503870,29	1339790,19
1	503838,78	1339817,41
:3V293		
1	503838,78	1339817,41
2	503870,29	1339790,19
3	503893,77	1339817,44
4	503862,35	1339844,73
1	503838,78	1339817,41
:3V294		
1	503896,14	1339883,90
2	503927,61	1339856,71
3	503951,16	1339884,05
4	503919,68	1339911,22
1	503896,14	1339883,90
:3V295		
1	503919,68	1339911,22
2	503951,16	1339884,05
3	503974,71	1339911,38
4	503943,23	1339938,55
1	503919,68	1339911,22
:3V296		
1	503943,23	1339938,55
2	503974,71	1339911,38
3	503998,26	1339938,72
4	503966,77	1339965,87
1	503943,23	1339938,55
:3V297		
1	503966,77	1339965,87
2	503998,26	1339938,72
3	504021,81	1339966,05
4	503990,31	1339993,19
1	503966,77	1339965,87
:3V298		
1	503137,80	1338936,31
2	503134,88	1338931,32
3	503140,24	1338928,03
4	503142,40	1338925,27
5	503144,74	1338919,27
6	503171,71	1338899,61
7	503173,65	1338946,14
8	503170,04	1339023,96
9	503136,84	1338985,12
10	503155,22	1338980,59
11	503152,34	1338968,93
12	503138,30	1338972,40
13	503113,31	1338942,19
14	503117,18	1338939,37
15	503120,64	1338945,47
1	503137,80	1338936,31
16	503168,01	1338980,82
17	503167,49	1338979,97
18	503166,64	1338980,49
19	503167,16	1338981,34
16	503168,01	1338980,82
20	503165,39	1338976,45
21	503164,85	1338975,57
22	503163,82	1338976,20
23	503164,37	1338977,09

20	503165,39	1338976,45
24	503160,67	1338969,16
25	503159,82	1338969,68
26	503161,10	1338971,80
27	503161,95	1338971,28
24	503160,67	1338969,16
:ЗУ299		
1	503619,08	1339392,72
2	503624,92	1339387,47
3	503632,67	1339396,32
4	503626,92	1339401,48
5	503619,08	1339392,72
1	503619,08	1339392,72
:ЗУ300		
1	502915,28	1339025,08
2	502915,44	1339024,35
3	502937,08	1339011,78
4	502961,32	1338998,86
5	502970,58	1339002,10
6	503007,15	1338997,19
7	503013,32	1338992,23
8	503030,92	1338993,79
9	503055,04	1339000,24
10	503078,52	1339008,31
11	503093,39	1339016,14
12	503092,25	1339050,85
13	503073,54	1339105,60
14	503099,24	1339147,42
15	503123,70	1339110,77
16	503155,15	1339170,68
17	503186,58	1339154,07
18	503190,70	1339162,26
19	503186,82	1339167,27
20	503138,34	1339210,83
21	503131,86	1339219,11
22	503114,34	1339237,35
23	503111,58	1339242,39
24	503106,66	1339256,31
25	503101,62	1339283,67
26	503099,10	1339292,55
27	503082,90	1339313,43
28	503078,94	1339315,83
29	503074,86	1339316,19
30	503068,86	1339314,03
31	503045,32	1339302,17
32	503032,36	1339279,16
33	503014,62	1339243,30
34	502921,32	1339222,50
35	502891,82	1339236,69
36	502889,37	1339237,90
37	502841,18	1339084,22
38	502881,24	1339057,60
39	502897,25	1339079,09
40	502913,75	1339066,66
41	502898,33	1339046,17
42	502903,41	1339042,48
43	502899,18	1339036,44
1	502915,28	1339025,08
:ЗУ301		
1	503045,32	1339302,17
2	503068,86	1339314,03
3	503074,86	1339316,19
4	503078,94	1339315,83
5	503082,90	1339313,43
6	503099,10	1339292,55
7	503101,62	1339283,67

8	503106,66	1339256,31
9	503111,58	1339242,39
10	503114,34	1339237,35
11	503131,86	1339219,11
12	503138,34	1339210,83
13	503186,82	1339167,27
14	503190,70	1339162,26
15	503195,01	1339170,81
16	503190,90	1339175,79
17	503145,78	1339215,87
18	503138,58	1339224,63
19	503118,30	1339248,39
20	503115,54	1339258,47
21	503110,14	1339287,63
22	503105,46	1339301,07
23	503099,34	1339308,63
24	503090,10	1339321,71
25	503083,74	1339338,39
26	503083,97	1339341,74
27	503073,01	1339338,70
28	503066,50	1339339,75
1	503045,32	1339302,17
:ЗУ302		
1	503249,18	1339372,15
2	503312,63	1339420,40
3	503352,57	1339381,91
4	503363,59	1339394,31
5	503285,70	1339489,85
6	503218,23	1339571,14
7	503196,88	1339597,10
8	503159,98	1339642,00
9	503144,51	1339660,83
10	503095,93	1339719,95
11	502976,49	1339865,26
12	502231,94	1339856,33
13	502210,92	1339881,92
14	502173,22	1339852,32
15	502247,69	1339747,66
16	502424,22	1339477,40
17	502445,50	1339490,86
18	502456,54	1339473,40
19	502435,38	1339460,01
20	502444,64	1339445,83
21	502495,76	1339362,77
22	502513,03	1339379,24
23	502515,95	1339376,54
24	502554,80	1339404,81
25	502590,44	1339436,93
26	502623,77	1339470,40
27	502637,50	1339482,55
28	502670,33	1339513,50
29	502698,42	1339544,01
30	502756,80	1339605,68
31	502804,68	1339655,00
32	502835,42	1339687,02
33	502890,59	1339743,81
34	502953,83	1339812,13
35	503050,73	1339749,70
36	503066,99	1339739,42
37	503069,57	1339737,86
38	503081,48	1339709,22
39	503086,09	1339705,34
40	503104,59	1339686,87
41	503114,56	1339681,26
42	503068,01	1339559,03
43	503044,67	1339497,73
44	503048,62	1339496,40

45	503056,97	1339493,01
46	503062,24	1339491,23
47	503068,96	1339489,39
48	503080,94	1339475,06
49	503090,79	1339426,18
50	503096,64	1339390,64
51	503103,58	1339391,99
52	503112,33	1339349,83
53	503102,32	1339346,66
54	503099,21	1339345,87
55	503083,97	1339341,74
56	503083,74	1339338,39
57	503090,10	1339321,71
58	503099,34	1339308,63
59	503105,46	1339301,07
60	503110,14	1339287,63
61	503115,54	1339258,47
62	503118,30	1339248,39
63	503138,58	1339224,63
64	503145,78	1339215,87
65	503190,90	1339175,79
66	503195,01	1339170,81
67	503207,09	1339184,54
68	503217,45	1339196,31
69	503218,78	1339197,82
70	503249,21	1339253,47
71	503268,08	1339283,34
72	503303,07	1339324,18
1	503249,18	1339372,15
73	503194,97	1339494,29
74	503221,14	1339468,00
75	503186,64	1339444,13
76	503173,25	1339475,59
73	503194,97	1339494,29
:ЗУ303		
1	503352,57	1339381,91
2	503312,63	1339420,40
3	503249,18	1339372,15
4	503303,07	1339324,18
1	503352,57	1339381,91
5	503295,80	1339353,56
6	503297,33	1339348,71
7	503291,54	1339346,93
8	503290,08	1339351,86
5	503295,80	1339353,56
:ЗУ304		
1	502983,03	1339879,35
2	503107,57	1339727,81
3	503149,46	1339676,83
4	503176,00	1339644,55
5	503204,01	1339610,48
6	503223,50	1339586,76
7	503297,10	1339497,21
8	503372,99	1339404,88
9	503642,77	1339708,30
10	503775,54	1339864,73
11	503827,73	1339929,05
12	503821,86	1339936,89
13	503830,77	1339946,35
14	503838,32	1339942,10
15	503920,14	1340042,94
16	503949,22	1340070,13
17	503961,58	1340079,24
18	503960,74	1340089,68
19	503960,60	1340097,74

20	503820,50	1339952,00
21	503764,73	1339936,08
22	503418,86	1340000,36
23	503406,54	1339960,61
24	503227,57	1340026,40
25	503165,26	1339976,46
26	502845,33	1340294,81
27	502843,35	1340296,64
28	502750,39	1340227,12
29	502679,51	1340169,36
30	502659,83	1340152,08
31	502645,43	1340140,08
32	502568,31	1340084,08
33	502415,15	1339967,92
34	502291,62	1339871,03
1	502983,03	1339879,35
35	503421,62	1339999,54
36	503421,49	1339998,55
37	503420,50	1339998,68
38	503420,63	1339999,67
35	503421,62	1339999,54
39	503446,05	1339995,01
40	503445,90	1339994,02
41	503444,91	1339994,17
42	503445,06	1339995,16
39	503446,05	1339995,01
43	503470,47	1339990,41
44	503470,31	1339989,42
45	503469,33	1339989,58
46	503469,49	1339990,57
43	503470,47	1339990,41
47	503494,58	1339985,73
48	503494,44	1339984,73
49	503493,44	1339984,87
50	503493,58	1339985,87
47	503494,58	1339985,73
51	503519,64	1339980,97
52	503519,48	1339979,98
53	503518,50	1339980,14
54	503518,66	1339981,13
51	503519,64	1339980,97
55	503544,35	1339976,22
56	503544,18	1339975,22
57	503543,19	1339975,39
58	503543,36	1339976,38
55	503544,35	1339976,22
59	503569,06	1339971,30
60	503568,90	1339970,32
61	503567,92	1339970,48
62	503568,08	1339971,46
59	503569,06	1339971,30
63	503593,76	1339966,48
64	503593,61	1339965,50
65	503592,62	1339965,65
66	503592,77	1339966,63
63	503593,76	1339966,48
67	503618,35	1339961,82
68	503618,16	1339960,84

69	503617,18	1339961,02
70	503617,37	1339962,01
67	503618,35	1339961,82
71	503642,99	1339957,17
72	503642,84	1339956,18
73	503641,85	1339956,33
74	503642,00	1339957,32
71	503642,99	1339957,17
75	503667,86	1339952,47
76	503667,73	1339951,48
77	503666,74	1339951,61
78	503666,87	1339952,60
75	503667,86	1339952,47
79	503692,42	1339947,57
80	503692,29	1339946,58
81	503691,30	1339946,71
82	503691,43	1339947,70
79	503692,42	1339947,57
83	503716,92	1339942,87
84	503716,79	1339941,87
85	503715,80	1339942,00
86	503715,94	1339943,00
83	503716,92	1339942,87
87	503740,91	1339938,61
88	503740,79	1339937,62
89	503739,80	1339937,73
90	503739,91	1339938,73
87	503740,91	1339938,61
91	503766,01	1339933,47
92	503765,77	1339932,50
93	503763,39	1339933,09
94	503763,63	1339934,06
91	503766,01	1339933,47
:ЗУ305		
1	503227,57	1340026,40
2	503406,54	1339960,61
3	503418,86	1340000,36
4	503279,18	1340067,77
1	503227,57	1340026,40
5	503355,06	1340027,58
6	503342,12	1339989,61
7	503303,94	1340004,03
8	503317,94	1340042,35
5	503355,06	1340027,58
9	503373,43	1340015,06
10	503373,17	1340014,09
11	503372,20	1340014,35
12	503372,47	1340015,32
9	503373,43	1340015,06
13	503397,40	1340007,11
14	503397,15	1340006,14
15	503396,18	1340006,39
16	503396,43	1340007,36
13	503397,40	1340007,11
:ЗУ306		
1	502843,35	1340296,64
2	502845,33	1340294,81
3	503112,36	1340497,91

4	503422,77	1340729,18
5	503437,14	1340728,49
6	503378,50	1340799,15
7	502909,99	1340431,10
8	502221,93	1339890,58
9	502238,50	1339870,40
10	502291,62	1339871,03
11	502415,15	1339967,92
12	502568,31	1340084,08
13	502645,43	1340140,08
14	502659,83	1340152,08
15	502679,51	1340169,36
16	502750,39	1340227,12
1	502843,35	1340296,64
:ЗУ307		
1	503960,60	1340097,74
2	503975,42	1340111,20
3	503708,31	1340433,04
4	503749,89	1340468,18
5	503840,57	1340544,83
6	504051,78	1340528,33
7	504051,76	1340548,40
8	503834,03	1340565,43
9	503737,95	1340484,27
10	503695,54	1340448,44
11	503507,50	1340675,02
12	503530,62	1340740,27
13	503570,67	1340853,30
14	503555,96	1340853,44
15	503519,63	1340752,94
16	503496,34	1340688,48
17	503394,23	1340811,51
18	503386,68	1340805,58
19	503378,50	1340799,15
20	503437,14	1340728,49
1	503960,60	1340097,74
:ЗУ308		
1	503708,31	1340433,04
2	503975,42	1340111,20
3	504009,01	1340141,45
4	503893,49	1340292,49
5	503749,89	1340468,18
1	503708,31	1340433,04
:ЗУ309		
1	503893,49	1340292,49
2	504009,01	1340141,45
3	503975,42	1340111,20
4	503984,26	1340092,54
5	504028,39	1340111,92
6	504109,21	1340137,70
7	504216,63	1340174,84
8	504217,28	1340258,21
9	504100,10	1340201,80
10	504051,77	1340201,42
11	504051,78	1340528,33
12	503840,57	1340544,83
13	503749,89	1340468,18
1	503893,49	1340292,49
:ЗУ310		
1	503901,87	1340850,35
2	503701,88	1340852,10
3	503570,67	1340853,30
4	503530,62	1340740,27
5	503737,95	1340484,27
6	503834,03	1340565,43
7	504051,76	1340548,40
8	504051,77	1340770,44

9	504221,27	1340770,44
10	504221,88	1340847,64
1	503901,87	1340850,35
:ЗУ311		
1	503695,54	1340448,44
2	503737,95	1340484,27
3	503530,62	1340740,27
4	503507,50	1340675,02
1	503695,54	1340448,44
:ЗУ312		
1	503394,23	1340811,51
2	503496,34	1340688,48
3	503519,63	1340752,94
4	503440,10	1340847,55
1	503394,23	1340811,51
:ЗУ313		
1	503440,10	1340847,55
2	503519,63	1340752,94
3	503555,96	1340853,44
4	503448,86	1340854,43
1	503440,10	1340847,55
:ЗУ314		
1	503850,81	1338368,79
2	503847,67	1338357,48
3	503884,41	1338480,27
4	504058,35	1338680,62
5	504034,21	1338653,85
6	504012,77	1338630,09
7	503990,15	1338605,02
8	503965,86	1338578,09
9	503944,45	1338552,98
10	503915,53	1338577,64
11	503909,38	1338570,68
12	503918,31	1338562,35
13	503937,33	1338544,59
14	503909,42	1338511,89
15	503883,47	1338481,45
16	503863,68	1338498,32
17	503848,03	1338477,32
18	503872,37	1338471,10
19	503879,17	1338469,10
20	503877,43	1338463,52
21	503867,91	1338431,36
22	503859,51	1338400,20
23	503855,52	1338385,79
1	503850,81	1338368,79
24	504078,05	1338709,33
25	504078,59	1338705,01
26	504066,59	1338690,12
27	504080,94	1338706,64
28	504079,56	1338728,11
29	504070,41	1338715,57
24	504078,05	1338709,33
:ЗУ315		
1	503877,36	1338422,19
2	503879,92	1338421,51
3	503887,26	1338446,46
4	503894,61	1338471,40
5	503924,42	1338506,60
6	503947,04	1338533,31
7	503964,28	1338554,10
8	503981,68	1338575,07
9	504004,56	1338601,01
10	504028,69	1338627,81
11	504048,06	1338649,17
12	504048,70	1338648,69

13	504073,62	1338678,55
14	504071,63	1338680,67
15	503893,22	1338475,30
1	503877,36	1338422,19

Примечание: перечень координат характерных точек границ уточняемых земельных участков приведен в таблице №25.

Таблица №25 Перечень координат характерных точек границ уточняемых земельных участков (МСК42 зона 1)

№	X	Y
42:21:0601004:1		
1	503355,06	1340027,58
2	503317,94	1340042,35
3	503303,94	1340004,03
4	503342,12	1339989,61
1	503355,06	1340027,58
5	503319,00	1340011,58
6	503315,52	1340013,80
7	503318,24	1340018,04
8	503321,72	1340015,79
5	503319,00	1340011,58
9	503322,60	1340022,87
10	503321,77	1340020,53
11	503320,83	1340020,87
12	503321,66	1340023,20
9	503322,60	1340022,87
13	503327,49	1340029,79
14	503327,14	1340028,86
15	503325,12	1340029,62
16	503324,34	1340027,65
17	503323,41	1340028,02
18	503324,52	1340030,90
13	503327,49	1340029,79
19	503350,00	1340022,52
20	503349,77	1340021,55
21	503348,80	1340021,78
22	503349,03	1340022,75
19	503350,00	1340022,52
42:21:0601004:44		
1	503664,53	1339431,30
2	503702,65	1339398,98
3	503716,04	1339414,69
4	503717,48	1339415,93
5	503722,10	1339421,42
6	503692,62	1339446,81

7	503684,91	1339453,21
8	503683,64	1339454,27
9	503678,72	1339448,36
1	503664,53	1339431,30
42:21:0601004:45		
1	503621,59	1339508,87
2	503592,27	1339534,41
3	503591,87	1339533,94
4	503581,61	1339542,82
5	503565,07	1339524,09
6	503571,26	1339518,74
7	503568,30	1339515,38
8	503572,51	1339511,69
9	503599,03	1339488,48
10	503606,95	1339497,52
11	503609,57	1339495,17
1	503621,59	1339508,87
42:21:0601004:48		
1	503644,30	1339615,08
2	503653,13	1339607,25
3	503687,15	1339577,12
4	503706,77	1339599,79
5	503663,72	1339637,88
1	503644,30	1339615,08
42:21:0601004:50		
1	503665,43	1339551,74
2	503631,72	1339581,60
3	503622,60	1339589,94
4	503601,82	1339566,08
5	503645,09	1339528,41
1	503665,43	1339551,74
42:21:0601004:53		
1	503684,10	1339660,83
2	503726,75	1339623,10
3	503746,86	1339646,48
4	503709,05	1339679,03
5	503703,57	1339683,71
6	503693,38	1339671,41
7	503688,88	1339666,45
1	503684,10	1339660,83
42:21:0601004:54		
1	503726,75	1339623,10
2	503684,10	1339660,83
3	503663,72	1339637,88
4	503706,77	1339599,79
1	503726,75	1339623,10
42:21:0601004:55		
1	503657,04	1339437,91
2	503654,72	1339439,93
3	503617,40	1339472,45
4	503597,88	1339449,89

5	503637,63	1339415,37
1	503657,04	1339437,91
42:21:0601004:62		
1	503798,15	1339601,60
2	503801,80	1339606,03
3	503818,00	1339624,77
4	503778,42	1339658,82
5	503758,89	1339636,12
6	503796,31	1339603,28
1	503798,15	1339601,60
42:21:0601004:64		
1	503684,91	1339453,21
2	503692,62	1339446,81
3	503722,10	1339421,42
4	503741,53	1339444,49
5	503703,89	1339477,03
6	503695,15	1339466,68
7	503694,43	1339467,26
8	503687,46	1339458,79
9	503688,59	1339457,78
1	503684,91	1339453,21
42:21:0601004:65		
1	503645,09	1339408,88
2	503682,93	1339376,12
3	503702,65	1339398,98
4	503664,53	1339431,30
1	503645,09	1339408,88
42:21:0601004:66		
1	503611,28	1339373,06
2	503630,08	1339357,16
3	503647,54	1339341,86
4	503669,44	1339367,52
5	503648,84	1339385,64
6	503635,58	1339396,50
7	503625,26	1339384,80
8	503622,34	1339387,28
1	503611,28	1339373,06
42:21:0601004:69		
1	503703,89	1339477,03
2	503741,53	1339444,49
3	503763,13	1339469,44
4	503725,81	1339501,76
5	503725,51	1339502,03
1	503703,89	1339477,03
42:21:0601004:70		
1	503825,47	1339618,40
2	503808,96	1339599,38
3	503809,48	1339598,90
4	503806,55	1339595,44
5	503843,79	1339562,50
6	503863,71	1339585,45

1	503825,47	1339618,40
42:21:0601004:71		
1	503843,79	1339562,50
2	503806,55	1339595,44
3	503786,58	1339573,02
4	503824,34	1339540,13
1	503843,79	1339562,50
42:21:0601004:72		
1	503767,66	1339549,77
2	503804,91	1339517,58
3	503824,34	1339540,13
4	503786,58	1339573,02
5	503772,97	1339557,19
6	503773,39	1339556,81
1	503767,66	1339549,77
42:21:0601004:74		
1	503913,55	1339643,10
2	503875,80	1339674,77
3	503874,71	1339675,70
4	503855,83	1339653,65
5	503894,21	1339620,69
1	503913,55	1339643,10
42:21:0601004:76		
1	503836,95	1339630,63
2	503874,87	1339597,95
3	503894,21	1339620,69
4	503855,83	1339653,65
1	503836,95	1339630,63
42:21:0601004:77		
1	503953,22	1339689,19
2	503972,69	1339711,63
3	503935,78	1339744,92
4	503915,75	1339721,55
1	503953,22	1339689,19
42:21:0601004:78		
1	503953,22	1339689,19
2	503915,75	1339721,55
3	503914,32	1339722,79
4	503894,55	1339699,34
5	503895,67	1339698,35
6	503933,05	1339665,65
1	503953,22	1339689,19
42:21:0601004:79		
1	504020,60	1339671,06
2	503983,68	1339701,65
3	503981,83	1339703,19
4	503962,56	1339681,48
5	503969,48	1339675,42
6	503969,12	1339674,94
7	504001,23	1339647,66

8	504002,82	1339646,32
9	504018,38	1339663,80
10	504017,16	1339667,22
1	504020,60	1339671,06
42:21:0601004:82		
1	503959,72	1339603,83
2	503923,07	1339635,56
3	503903,32	1339612,79
4	503906,36	1339610,16
5	503940,07	1339581,23
1	503959,72	1339603,83
42:21:0601004:83		
1	503984,31	1339624,38
2	503982,79	1339625,66
3	503943,67	1339659,39
4	503923,07	1339635,56
5	503959,72	1339603,83
6	503963,61	1339600,57
1	503984,31	1339624,38
42:21:0601004:85		
1	503733,73	1339332,31
2	503752,97	1339355,32
3	503751,36	1339356,70
4	503713,57	1339389,29
5	503693,87	1339366,59
1	503733,73	1339332,31
42:21:0601004:88		
1	503813,68	1339425,60
2	503774,75	1339460,24
3	503753,08	1339435,37
4	503789,65	1339403,67
5	503792,60	1339401,13
1	503813,68	1339425,60
42:21:0601004:91		
1	503816,20	1339507,74
2	503853,27	1339475,51
3	503854,91	1339474,15
4	503873,55	1339496,01
5	503834,87	1339529,25
6	503829,07	1339522,83
1	503816,20	1339507,74
42:21:0601004:92		
1	503873,55	1339496,01
2	503893,55	1339519,57
3	503855,42	1339552,81
4	503834,87	1339529,25
1	503873,55	1339496,01
42:21:0601004:93		
1	503874,96	1339575,68
2	503855,42	1339552,81
3	503893,55	1339519,57

4	503913,40	1339542,49
1	503874,96	1339575,68
42:21:0601004:94		
1	503597,65	1339253,61
2	503636,78	1339219,88
3	503641,44	1339225,21
4	503669,75	1339257,21
5	503652,09	1339272,26
6	503629,63	1339291,99
7	503608,77	1339267,73
1	503597,65	1339253,61
42:21:0601004:95		
1	503629,63	1339291,99
2	503652,09	1339272,26
3	503685,09	1339310,13
4	503662,23	1339329,67
1	503629,63	1339291,99
42:21:0601004:96		
1	503662,23	1339329,67
2	503685,09	1339310,13
3	503702,09	1339295,61
4	503719,11	1339315,75
5	503718,57	1339316,31
6	503722,77	1339321,07
7	503684,09	1339355,59
1	503662,23	1339329,67
42:21:0601004:98		
1	503779,90	1339371,31
2	503818,43	1339337,89
3	503838,00	1339360,33
4	503804,04	1339390,13
5	503799,49	1339394,13
1	503779,90	1339371,31
42:21:0601004:99		
1	503818,43	1339337,89
2	503779,90	1339371,31
3	503778,41	1339372,61
4	503758,98	1339349,99
5	503760,78	1339348,47
6	503798,58	1339315,47
1	503818,43	1339337,89
42:21:0601004:101		
1	503708,02	1339289,98
2	503708,67	1339289,42
3	503746,65	1339256,89
4	503768,29	1339281,49
5	503730,11	1339315,03
1	503708,02	1339289,98
42:21:0601004:103		
1	504069,65	1339628,34
2	504029,89	1339662,04

3	504028,41	1339663,30
4	504028,33	1339662,50
5	504025,43	1339659,12
6	504024,61	1339658,96
7	504009,06	1339640,71
8	504049,91	1339605,60
1	504069,65	1339628,34
42:21:0601004:104		
1	504022,83	1339588,76
2	504030,07	1339582,51
3	504035,77	1339588,96
4	504049,91	1339605,60
5	504009,06	1339640,71
6	504008,83	1339640,88
7	503997,05	1339627,04
8	503988,37	1339617,14
9	503990,01	1339615,74
1	504022,83	1339588,76
42:21:0601004:105		
1	503971,16	1339593,65
2	503971,84	1339593,06
3	503989,31	1339578,38
4	504010,51	1339559,88
5	504030,07	1339582,51
6	504022,83	1339588,76
7	503990,01	1339615,74
1	503971,16	1339593,65
42:21:0601004:108		
1	503900,44	1339514,83
2	503942,16	1339478,94
3	503942,47	1339478,67
4	503953,29	1339491,20
5	503957,90	1339497,05
6	503961,94	1339501,65
7	503920,52	1339537,39
1	503900,44	1339514,83
42:21:0601004:116		
1	503834,79	1338313,18
2	503834,96	1338315,01
3	503843,33	1338342,97
4	503809,31	1338352,18
5	503795,30	1338355,47
6	503785,95	1338327,44
1	503834,79	1338313,18
42:21:0601004:117		
1	503791,86	1338389,64
2	503746,12	1338402,62
3	503744,23	1338403,24
4	503735,94	1338374,14
5	503783,54	1338360,42
1	503791,86	1338389,64

42:21:0601004:122		
1	503748,72	1338308,32
2	503749,36	1338307,94
3	503768,16	1338302,60
4	503776,22	1338330,82
5	503767,72	1338333,74
6	503728,02	1338345,18
7	503719,87	1338316,47
8	503735,28	1338311,80
9	503741,33	1338310,23
1	503748,72	1338308,32
42:21:0601004:124		
1	503777,05	1338299,64
2	503780,69	1338298,64
3	503790,07	1338295,92
4	503795,97	1338294,08
5	503804,59	1338291,54
6	503809,63	1338290,22
7	503826,53	1338285,36
8	503827,95	1338290,46
9	503828,55	1338291,68
10	503829,39	1338294,48
11	503829,47	1338295,40
12	503834,79	1338313,18
13	503785,95	1338327,44
1	503777,05	1338299,64
42:21:0601004:126		
1	503782,37	1338328,65
2	503776,22	1338330,82
3	503768,16	1338302,60
4	503773,74	1338301,02
5	503777,72	1338312,68
6	503780,61	1338322,21
1	503782,37	1338328,65
42:21:0601004:128		
1	503814,36	1338412,74
2	503859,51	1338400,20
3	503867,91	1338431,36
4	503845,19	1338437,76
5	503823,67	1338443,72
1	503814,36	1338412,74
42:21:0601004:130		
1	503811,15	1338413,64
2	503814,36	1338412,74
3	503823,67	1338443,72
4	503821,33	1338444,38
5	503820,55	1338444,55
6	503815,91	1338429,92
1	503811,15	1338413,64
42:21:0601004:132		
1	503815,03	1338262,14

2	503817,99	1338271,82
3	503821,75	1338270,83
4	503822,27	1338270,70
5	503826,53	1338285,36
6	503809,63	1338290,22
7	503804,59	1338291,54
8	503795,97	1338294,08
9	503790,07	1338295,92
10	503776,52	1338252,31
11	503786,91	1338249,56
12	503787,02	1338249,76
13	503788,11	1338251,54
14	503801,99	1338247,98
15	503812,95	1338255,66
1	503815,03	1338262,14
42:21:0601004:133		
1	504023,00	1338709,96
2	504025,51	1338707,94
3	504030,23	1338704,17
4	504042,35	1338694,21
5	504058,35	1338680,62
6	504066,59	1338690,12
7	504078,59	1338705,01
8	504078,05	1338709,33
9	504070,41	1338715,57
10	504059,54	1338724,18
11	504046,52	1338734,24
12	504037,62	1338723,83
13	504035,69	1338725,35
1	504023,00	1338709,96
42:21:0601004:134		
1	504023,00	1338709,96
2	504035,69	1338725,35
3	504037,62	1338723,83
4	504046,52	1338734,24
5	504029,48	1338747,58
6	504008,22	1338722,47
1	504023,00	1338709,96
42:21:0601004:135		
1	504068,47	1338594,99
2	504071,43	1338592,67
3	504080,17	1338584,93
4	504087,26	1338579,29
5	504096,98	1338590,01
6	504099,28	1338592,77
7	504092,98	1338598,33
8	504100,02	1338606,97
9	504094,04	1338612,11
10	504088,02	1338617,31
1	504068,47	1338594,99
42:21:0601004:136		

1	504068,47	1338594,99
2	504088,02	1338617,31
3	504082,44	1338621,75
4	504067,80	1338633,44
5	504058,30	1338640,91
6	504048,70	1338648,69
7	504048,06	1338649,17
8	504028,69	1338627,81
9	504042,31	1338616,05
10	504049,82	1338610,39
11	504050,63	1338610,25
12	504054,73	1338606,73
1	504068,47	1338594,99
42:21:0601004:137		
1	503830,91	1338253,23
2	503841,37	1338250,25
3	503878,13	1338239,46
4	503886,51	1338267,80
5	503869,82	1338273,07
6	503838,95	1338281,48
1	503830,91	1338253,23
42:21:0601004:164		
1	503822,28	1338224,41
2	503869,63	1338210,41
3	503878,13	1338239,46
4	503841,37	1338250,25
5	503830,91	1338253,23
6	503829,25	1338247,77
7	503828,21	1338244,23
1	503822,28	1338224,41
42:21:0601004:167		
1	503763,13	1339469,44
2	503785,20	1339494,88
3	503747,48	1339527,49
4	503725,81	1339501,76
1	503763,13	1339469,44
42:21:0601004:168		
1	503754,79	1338433,05
2	503761,19	1338431,01
3	503791,30	1338422,82
4	503799,13	1338452,28
5	503804,25	1338450,90
6	503806,59	1338458,56
7	503787,05	1338464,32
8	503765,45	1338470,08
1	503754,79	1338433,05
42:21:0601004:169		
1	503740,75	1339326,16
2	503778,76	1339293,27
3	503798,58	1339315,47

4	503760,78	1339348,47
1	503740,75	1339326,16
42:21:0601004:170		
1	503740,75	1339326,16
2	503760,78	1339348,47
3	503758,98	1339349,99
4	503739,35	1339327,39
1	503740,75	1339326,16
42:21:0601004:171		
1	503935,78	1339744,92
2	503934,40	1339746,17
3	503914,32	1339722,79
4	503915,75	1339721,55
1	503935,78	1339744,92
42:21:0601004:172		
1	503652,09	1339272,26
2	503669,75	1339257,21
3	503702,09	1339295,61
4	503685,09	1339310,13
1	503652,09	1339272,26
42:21:0601004:173		
1	503620,18	1339410,02
2	503587,88	1339438,44
3	503565,26	1339412,12
4	503598,80	1339383,76
1	503620,18	1339410,02
42:21:0601004:174		
1	503598,80	1339383,76
2	503605,48	1339378,24
3	503616,86	1339391,46
4	503614,60	1339393,90
5	503625,12	1339405,78
6	503620,18	1339410,02
1	503598,80	1339383,76
42:21:0601004:175		
1	503718,31	1339589,28
2	503723,97	1339584,93
3	503753,77	1339558,86
4	503774,56	1339582,77
5	503739,27	1339613,47
1	503718,31	1339589,28
42:21:0601004:176		
1	503753,77	1339558,86
2	503755,67	1339557,21
3	503757,72	1339555,35
4	503757,97	1339555,13
5	503771,36	1339570,56
6	503778,54	1339579,12
7	503776,71	1339580,78
8	503774,56	1339582,77
1	503753,77	1339558,86

42:21:0601004:177		
1	503779,90	1339371,31
2	503799,49	1339394,13
3	503798,00	1339395,45
4	503778,41	1339372,61
1	503779,90	1339371,31
42:21:0601004:178		
1	503712,38	1339509,77
2	503710,99	1339511,00
3	503677,12	1339541,58
4	503656,65	1339517,83
5	503666,95	1339509,02
6	503693,23	1339486,25
1	503712,38	1339509,77
42:21:0601004:179		
1	503696,36	1339483,56
2	503716,03	1339506,46
3	503712,38	1339509,77
4	503693,23	1339486,25
5	503694,77	1339484,93
1	503696,36	1339483,56
42:21:0601004:180		
1	503943,67	1339659,39
2	503982,79	1339625,66
3	504001,23	1339647,66
4	503969,12	1339674,94
5	503969,48	1339675,42
6	503962,56	1339681,48
1	503943,67	1339659,39
42:21:0601004:181		
1	504002,82	1339646,32
2	504001,23	1339647,66
3	503982,79	1339625,66
4	503984,31	1339624,38
1	504002,82	1339646,32
42:21:0601004:182		
1	503944,11	1339577,78
2	503963,61	1339600,57
3	503959,72	1339603,83
4	503940,07	1339581,23
1	503944,11	1339577,78
42:21:0601004:184		
1	503586,24	1339460,21
2	503605,75	1339482,76
3	503599,03	1339488,48
4	503572,51	1339511,69
5	503564,04	1339501,70
6	503554,11	1339510,19
7	503543,70	1339497,07
1	503586,24	1339460,21
42:21:0601004:185		

1	503564,04	1339501,70
2	503572,51	1339511,69
3	503568,30	1339515,38
4	503571,26	1339518,74
5	503565,07	1339524,09
6	503554,12	1339511,50
7	503553,65	1339510,59
8	503554,11	1339510,19
1	503564,04	1339501,70
42:21:0601004:186		
1	503825,66	1339415,59
2	503860,27	1339385,79
3	503882,70	1339411,35
4	503856,13	1339433,75
5	503847,94	1339441,05
1	503825,66	1339415,59
42:21:0601004:187		
1	503819,72	1339420,71
2	503825,66	1339415,59
3	503847,94	1339441,05
4	503843,90	1339444,53
5	503841,72	1339446,43
6	503830,20	1339433,51
1	503819,72	1339420,71
42:21:0601004:188		
1	503933,05	1339665,65
2	503895,67	1339698,35
3	503875,80	1339674,77
4	503913,55	1339643,10
1	503933,05	1339665,65
42:21:0601004:189		
1	503875,80	1339674,77
2	503895,67	1339698,35
3	503894,55	1339699,34
4	503874,71	1339675,70
1	503875,80	1339674,77
42:21:0601004:190		
1	503988,37	1339617,14
2	503973,81	1339599,84
3	503974,17	1339599,54
4	503969,94	1339594,73
5	503971,16	1339593,65
6	503990,01	1339615,74
1	503988,37	1339617,14
42:21:0601004:191		
1	503647,54	1339341,86
2	503650,71	1339339,21
3	503651,06	1339338,92
4	503672,88	1339364,54
5	503672,72	1339364,68
6	503669,44	1339367,52

1	503647,54	1339341,86
42:21:0601004:192		
1	503843,90	1339444,53
2	503847,94	1339441,05
3	503856,13	1339433,75
4	503882,70	1339411,35
5	503902,41	1339433,81
6	503862,69	1339467,59
1	503843,90	1339444,53
42:21:0601004:193		
1	503843,90	1339444,53
2	503862,69	1339467,59
3	503861,00	1339469,01
4	503847,32	1339452,29
5	503844,01	1339448,57
6	503843,51	1339448,99
7	503841,51	1339446,64
8	503841,72	1339446,43
1	503843,90	1339444,53
42:21:0601004:194		
1	503521,56	1339448,58
2	503553,60	1339422,16
3	503576,20	1339448,46
4	503560,32	1339462,26
5	503543,20	1339477,06
1	503521,56	1339448,58
42:21:0601004:195		
1	503514,72	1339454,34
2	503521,56	1339448,58
3	503543,20	1339477,06
4	503536,40	1339482,88
1	503514,72	1339454,34
42:21:0601004:196		
1	503617,40	1339472,45
2	503654,72	1339439,93
3	503674,50	1339462,64
4	503637,10	1339495,31
1	503617,40	1339472,45
42:21:0601004:197		
1	503657,04	1339437,91
2	503676,72	1339460,71
3	503674,50	1339462,64
4	503654,72	1339439,93
1	503657,04	1339437,91
42:21:0601004:198		
1	504029,89	1339662,04
2	504069,65	1339628,34
3	504088,59	1339650,44
4	504051,26	1339682,73
5	504039,46	1339667,98
6	504036,93	1339670,20

1	504029,89	1339662,04
42:21:0601004:199		
1	504028,41	1339663,30
2	504029,89	1339662,04
3	504036,93	1339670,20
4	504039,46	1339667,98
5	504051,26	1339682,73
6	504047,61	1339685,90
7	504034,95	1339670,74
8	504033,25	1339668,66
9	504032,45	1339668,10
1	504028,41	1339663,30
42:21:0601004:200		
1	503796,45	1339485,27
2	503833,91	1339452,76
3	503853,27	1339475,51
4	503816,20	1339507,74
1	503796,45	1339485,27
42:21:0601004:201		
1	503833,91	1339452,76
2	503835,61	1339451,29
3	503854,91	1339474,15
4	503853,27	1339475,51
1	503833,91	1339452,76
42:21:0601004:202		
1	503622,60	1339589,94
2	503631,72	1339581,60
3	503653,13	1339607,25
4	503644,30	1339615,08
1	503622,60	1339589,94
42:21:0601004:203		
1	503631,72	1339581,60
2	503665,43	1339551,74
3	503687,15	1339577,12
4	503653,13	1339607,25
1	503631,72	1339581,60
42:21:0601004:204		
1	503796,31	1339603,28
2	503776,71	1339580,78
3	503778,54	1339579,12
4	503798,15	1339601,60
1	503796,31	1339603,28
42:21:0601004:205		
1	503739,27	1339613,47
2	503774,56	1339582,77
3	503776,71	1339580,78
4	503796,31	1339603,28
5	503758,89	1339636,12
6	503754,17	1339631,16
1	503739,27	1339613,47
42:21:0601004:206		

1	503880,35	1339491,65
2	503861,00	1339469,01
3	503862,69	1339467,59
4	503882,11	1339490,17
1	503880,35	1339491,65
42:21:0601004:207		
1	503902,41	1339433,81
2	503922,35	1339456,45
3	503882,11	1339490,17
4	503862,69	1339467,59
1	503902,41	1339433,81
42:21:0601004:208		
1	503952,53	1339570,06
2	503991,06	1339537,35
3	504010,51	1339559,88
4	503989,31	1339578,38
5	503971,84	1339593,06
1	503952,53	1339570,06
42:21:0601004:209		
1	503969,51	1339595,12
2	503953,25	1339576,80
3	503949,73	1339572,35
4	503951,72	1339570,75
5	503952,53	1339570,06
6	503971,84	1339593,06
7	503971,16	1339593,65
8	503969,94	1339594,73
1	503969,51	1339595,12
42:21:0601004:212		
1	503728,02	1338345,18
2	503767,72	1338333,74
3	503776,22	1338330,82
4	503783,54	1338360,42
5	503735,94	1338374,14
1	503728,02	1338345,18
42:21:0601004:213		
1	503776,22	1338330,82
2	503782,37	1338328,65
3	503782,79	1338328,50
4	503791,28	1338358,11
5	503783,54	1338360,42
1	503776,22	1338330,82
42:21:0601004:214		
1	503819,72	1339420,71
2	503798,00	1339395,45
3	503799,49	1339394,13
4	503804,04	1339390,13
5	503825,66	1339415,59
1	503819,72	1339420,71
42:21:0601004:215		

1	503860,27	1339385,79
2	503825,66	1339415,59
3	503804,04	1339390,13
4	503838,00	1339360,33
1	503860,27	1339385,79
42:21:0601004:216		
1	503883,68	1339590,23
2	503887,15	1339587,22
3	503906,36	1339610,16
4	503903,32	1339612,79
5	503897,36	1339606,22
1	503883,68	1339590,23
42:21:0601004:217		
1	503887,15	1339587,22
2	503924,29	1339554,88
3	503944,11	1339577,78
4	503940,07	1339581,23
5	503906,36	1339610,16
1	503887,15	1339587,22
42:21:0601004:218		
1	504000,89	1339726,01
2	503981,83	1339703,19
3	503983,68	1339701,65
4	504003,10	1339724,25
1	504000,89	1339726,01
42:21:0601004:220		
1	504023,07	1339673,91
2	504026,71	1339672,71
3	504042,07	1339690,43
4	504034,83	1339696,99
5	504003,10	1339724,25
6	503983,68	1339701,65
7	504020,60	1339671,06
1	504023,07	1339673,91
42:21:0601004:221		
1	503733,09	1339537,49
2	503710,99	1339511,00
3	503712,38	1339509,77
4	503716,03	1339506,46
5	503736,38	1339530,01
6	503738,61	1339532,96
7	503736,27	1339534,87
1	503733,09	1339537,49
42:21:0601004:222		
1	503698,73	1339566,54
2	503677,12	1339541,58
3	503710,99	1339511,00
4	503733,09	1339537,49
1	503698,73	1339566,54
42:21:0601004:223		

1	503774,75	1339460,24
2	503813,68	1339425,60
3	503826,88	1339440,94
4	503835,61	1339451,29
5	503833,91	1339452,76
6	503796,45	1339485,27
1	503774,75	1339460,24
42:21:0601004:224		
1	503694,77	1339484,93
2	503674,50	1339462,64
3	503676,72	1339460,71
4	503696,36	1339483,56
1	503694,77	1339484,93
42:21:0601004:225		
1	503656,65	1339517,83
2	503637,10	1339495,31
3	503674,50	1339462,64
4	503694,77	1339484,93
5	503693,23	1339486,25
6	503666,95	1339509,02
1	503656,65	1339517,83
42:21:0601004:226		
1	503636,77	1338317,15
2	503636,34	1338317,15
3	503636,34	1338320,80
4	503631,14	1338320,94
5	503631,08	1338317,36
6	503610,27	1338318,00
7	503609,27	1338288,57
8	503635,82	1338287,43
1	503636,77	1338317,15
42:21:0601004:227		
1	503755,67	1339557,21
2	503736,27	1339534,87
3	503738,61	1339532,96
4	503757,97	1339555,13
5	503757,72	1339555,35
1	503755,67	1339557,21
42:21:0601004:228		
1	503698,73	1339566,54
2	503733,09	1339537,49
3	503736,27	1339534,87
4	503755,67	1339557,21
5	503753,77	1339558,86
6	503723,97	1339584,93
7	503718,31	1339589,28
1	503698,73	1339566,54
42:21:0601004:229		
1	503713,57	1339389,29
2	503751,36	1339356,70
3	503770,74	1339378,99

4	503769,33	1339380,29
5	503764,18	1339385,16
6	503732,99	1339412,22
1	503713,57	1339389,29
42:21:0601004:230		
1	503770,74	1339378,99
2	503751,36	1339356,70
3	503752,97	1339355,32
4	503772,25	1339377,69
1	503770,74	1339378,99
42:21:0601004:231		
1	503753,08	1339435,37
2	503732,99	1339412,22
3	503764,18	1339385,16
4	503769,33	1339380,29
5	503789,65	1339403,67
1	503753,08	1339435,37
42:21:0601004:232		
1	503789,65	1339403,67
2	503769,33	1339380,29
3	503770,74	1339378,99
4	503772,25	1339377,69
5	503782,83	1339389,79
6	503792,60	1339401,13
1	503789,65	1339403,67
42:21:0601004:236		
1	503951,72	1339570,75
2	503949,73	1339572,35
3	503944,49	1339567,80
4	503939,43	1339561,91
5	503935,40	1339557,06
6	503935,93	1339556,59
7	503929,49	1339549,23
8	503931,99	1339547,16
1	503951,72	1339570,75
42:21:0601004:237		
1	503971,24	1339514,38
2	503991,06	1339537,35
3	503952,53	1339570,06
4	503951,72	1339570,75
5	503931,99	1339547,16
6	503952,18	1339530,03
7	503953,14	1339529,99
1	503971,24	1339514,38
42:21:0601004:238		
1	503709,05	1339679,03
2	503746,86	1339646,48
3	503766,65	1339669,35
4	503727,71	1339702,37
1	503709,05	1339679,03

42:21:0601004:239		
1	503703,57	1339683,71
2	503709,05	1339679,03
3	503727,71	1339702,37
4	503722,87	1339706,45
1	503703,57	1339683,71
42:21:0601004:243		
1	504100,48	1338645,31
2	504092,66	1338652,43
3	504095,82	1338656,23
4	504073,62	1338678,55
5	504048,70	1338648,69
6	504058,30	1338640,91
7	504067,80	1338633,44
8	504082,44	1338621,75
1	504100,48	1338645,31
42:21:0601004:245		
1	504077,38	1338568,35
2	504087,26	1338579,29
3	504080,17	1338584,93
4	504071,43	1338592,67
5	504068,47	1338594,99
6	504054,73	1338606,73
7	504050,63	1338610,25
8	504049,82	1338610,39
9	504042,31	1338616,05
10	504028,69	1338627,81
11	504004,56	1338601,01
12	504015,89	1338590,96
13	504016,08	1338591,15
14	504025,44	1338583,05
15	504027,66	1338580,71
16	504031,84	1338577,11
17	504032,86	1338575,61
18	504036,03	1338572,65
19	504056,10	1338554,08
20	504072,60	1338572,52
1	504077,38	1338568,35
42:21:0601004:246		
1	503837,62	1338375,43
2	503836,92	1338372,93
3	503850,81	1338368,79
4	503855,52	1338385,79
5	503806,95	1338399,55
6	503804,65	1338391,84
7	503810,95	1338390,13
8	503809,26	1338383,51
9	503820,54	1338380,19
1	503837,62	1338375,43
42:21:0601004:247		
1	504036,03	1338572,65
2	504032,86	1338575,61

3	504031,84	1338577,11
4	504027,66	1338580,71
5	504025,44	1338583,05
6	504016,08	1338591,15
7	504015,89	1338590,96
8	504004,56	1338601,01
9	503981,68	1338575,07
10	504013,43	1338545,86
1	504036,03	1338572,65
42:21:0601004:248		
1	503811,15	1338413,64
2	503806,95	1338399,55
3	503855,52	1338385,79
4	503859,51	1338400,20
5	503814,36	1338412,74
1	503811,15	1338413,64
42:21:0601004:273		
1	503944,45	1338552,98
2	503965,86	1338578,09
3	503936,94	1338602,75
4	503915,53	1338577,64
1	503944,45	1338552,98
42:21:0601004:275		
1	503869,82	1338273,07
2	503877,23	1338298,36
3	503846,51	1338308,52
4	503838,95	1338281,48
1	503869,82	1338273,07
42:21:0601004:276		
1	503941,52	1338459,21
2	503952,33	1338482,31
3	503924,42	1338506,60
4	503894,61	1338471,40
1	503941,52	1338459,21
42:21:0601004:279		
1	503934,17	1338434,27
2	503941,52	1338459,21
3	503894,61	1338471,40
4	503887,26	1338446,46
1	503934,17	1338434,27
42:21:0601004:755		
1	503867,91	1338431,36
2	503877,43	1338463,52
3	503873,59	1338464,64
4	503861,67	1338468,40
5	503834,95	1338476,34
6	503831,53	1338476,10
7	503821,33	1338444,38
8	503823,67	1338443,72
9	503845,19	1338437,76
1	503867,91	1338431,36

10	503842,01	1338472,86
11	503842,31	1338473,80
12	503843,26	1338473,50
13	503842,97	1338472,56
10	503842,01	1338472,86
42:21:0601004:783		
1	503883,47	1338481,45
2	503909,42	1338511,89
3	503889,63	1338528,76
4	503863,68	1338498,32
1	503883,47	1338481,45
42:21:0601004:796		
1	503746,12	1338402,62
2	503791,86	1338389,64
3	503800,47	1338420,33
4	503791,30	1338422,82
5	503761,19	1338431,01
6	503754,79	1338433,05
7	503752,20	1338423,49
1	503746,12	1338402,62
42:21:0601004:811		
1	504172,85	1339924,34
2	504213,77	1339888,95
3	504214,16	1339889,41
4	504231,55	1339910,13
5	504191,02	1339945,57
1	504172,85	1339924,34
42:21:0601004:812		
1	504250,51	1339932,14
2	504210,42	1339967,09
3	504191,02	1339945,57
4	504231,55	1339910,13
1	504250,51	1339932,14
42:21:0601004:813		
1	504077,28	1340006,65
2	504117,20	1339972,26
3	504135,15	1339993,10
4	504105,59	1340018,55
5	504095,28	1340027,43
6	504086,29	1340017,05
1	504077,28	1340006,65
42:21:0601004:814		
1	504142,10	1339988,39
2	504181,22	1339954,39
3	504199,82	1339976,30
4	504180,10	1339993,52
5	504161,20	1340010,68
6	504158,80	1340007,96
7	504158,92	1340007,54
1	504142,10	1339988,39

42:21:0601004:816		
1	504210,42	1339967,09
2	504250,51	1339932,14
3	504257,92	1339940,91
4	504267,06	1339952,33
5	504267,97	1339953,62
6	504242,02	1339976,49
7	504228,68	1339987,92
8	504227,41	1339986,50
9	504224,43	1339983,09
10	504212,28	1339969,21
1	504210,42	1339967,09
42:21:0601004:817		
1	504199,82	1339976,30
2	504215,15	1339993,65
3	504216,77	1339995,48
4	504215,18	1339997,09
5	504212,64	1339999,72
6	504208,26	1340003,52
7	504200,34	1340010,62
8	504177,06	1340029,94
9	504161,20	1340010,68
10	504180,10	1339993,52
1	504199,82	1339976,30
42:21:0601004:818		
1	504123,94	1339967,43
2	504162,78	1339933,61
3	504181,22	1339954,39
4	504142,10	1339988,39
1	504123,94	1339967,43
42:21:0601004:881		
1	503729,44	1338267,25
2	503761,26	1338257,73
3	503773,74	1338301,02
4	503768,16	1338302,60
5	503749,36	1338307,94
6	503748,72	1338308,32
7	503741,33	1338310,23
1	503729,44	1338267,25
42:21:0601004:927		
1	504162,22	1339830,70
2	504180,31	1339851,90
3	504138,98	1339886,96
4	504133,69	1339880,77
5	504121,12	1339866,08
1	504162,22	1339830,70
42:21:0601004:929		
1	504180,31	1339851,90
2	504198,25	1339872,69
3	504157,63	1339907,97
4	504138,98	1339886,96

1	504180,31	1339851,90
42:21:0601004:930		
1	504144,21	1339809,84
2	504162,22	1339830,70
3	504121,12	1339866,08
4	504103,17	1339844,58
1	504144,21	1339809,84
42:21:0601004:931		
1	504092,77	1339850,78
2	504111,69	1339874,08
3	504070,69	1339909,16
4	504050,71	1339885,84
1	504092,77	1339850,78
42:21:0601004:941		
1	504066,24	1339913,19
2	504084,44	1339934,27
3	504043,18	1339969,38
4	504025,25	1339948,41
1	504066,24	1339913,19
42:21:0601004:942		
1	504084,44	1339934,27
2	504102,83	1339955,76
3	504062,68	1339991,62
4	504061,23	1339990,13
5	504052,37	1339979,84
6	504043,18	1339969,38
1	504084,44	1339934,27
42:21:0601004:978		
1	503909,42	1338511,89
2	503937,33	1338544,59
3	503918,31	1338562,35
4	503889,63	1338528,76
1	503909,42	1338511,89
42:21:0601004:995		
1	503660,68	1339159,27
2	503680,23	1339182,03
3	503642,30	1339214,61
4	503622,75	1339191,85
1	503660,68	1339159,27
42:21:0601004:1004		
1	503807,96	1339693,82
2	503840,60	1339665,62
3	503846,45	1339660,58
4	503865,70	1339682,91
5	503865,06	1339683,47
6	503827,21	1339716,17
1	503807,96	1339693,82
42:21:0601004:1009		
1	504542,15	1338349,89
2	504525,91	1338684,89
3	504519,79	1338686,36

4	504288,55	1338741,87
5	504271,75	1338703,78
6	504215,74	1338523,16
1	504542,15	1338349,89
42:21:0601004:1016		
1	504198,39	1339717,04
2	504178,80	1339694,32
3	504216,67	1339661,67
4	504236,26	1339684,39
1	504198,39	1339717,04
42:21:0601004:1023		
1	504564,12	1339423,81
2	504584,97	1339445,31
3	504555,72	1339473,25
4	504535,05	1339451,37
1	504564,12	1339423,81
42:21:0601004:1024		
1	504060,79	1339695,25
2	504098,74	1339662,55
3	504118,32	1339685,29
4	504080,51	1339717,86
1	504060,79	1339695,25
42:21:0601004:1025		
1	504010,97	1339737,39
2	504044,74	1339708,45
3	504046,28	1339710,21
4	504050,23	1339706,91
5	504068,93	1339727,62
6	504050,80	1339743,31
7	504031,04	1339759,99
8	504028,41	1339757,49
1	504010,97	1339737,39
42:21:0601004:1031		
1	503952,98	1339767,94
2	503934,40	1339746,17
3	503935,78	1339744,92
4	503972,69	1339711,63
5	503991,54	1339734,05
1	503952,98	1339767,94
42:21:0601004:1047		
1	503870,09	1338397,87
2	503863,98	1338373,73
3	503905,48	1338362,51
4	503912,73	1338360,56
5	503919,85	1338384,65
1	503870,09	1338397,87
42:21:0601004:1048		
1	503840,60	1339665,62
2	503807,96	1339693,82
3	503789,29	1339672,15
4	503820,63	1339643,49

1	503840,60	1339665,62
42:21:0601004:1051		
1	503699,78	1339204,79
2	503719,33	1339227,55
3	503682,80	1339258,92
4	503681,40	1339260,13
5	503661,85	1339237,37
1	503699,78	1339204,79
42:21:0601004:1171		
1	504100,05	1339740,61
2	504137,90	1339708,02
3	504157,48	1339730,75
4	504119,59	1339763,39
1	504100,05	1339740,61
42:21:0601004:1185		
1	503581,61	1339542,82
2	503591,87	1339533,94
3	503592,27	1339534,41
4	503596,73	1339539,66
5	503586,39	1339548,43
1	503581,61	1339542,82
42:21:0601004:1186		
1	503645,09	1339528,41
2	503601,82	1339566,08
3	503586,39	1339548,43
4	503596,73	1339539,66
5	503592,27	1339534,41
6	503621,59	1339508,87
7	503625,49	1339505,48
1	503645,09	1339528,41
42:21:0601004:1207		
1	503708,67	1339289,42
2	503689,41	1339266,43
3	503725,89	1339235,17
4	503727,39	1339233,89
5	503746,65	1339256,89
1	503708,67	1339289,42
42:21:0601004:1260		
1	503579,14	1339231,20
2	503617,75	1339197,61
3	503636,78	1339219,88
4	503597,65	1339253,61
1	503579,14	1339231,20
42:21:0601004:1261		
1	503514,08	1338634,67
2	503520,16	1338634,69
3	503521,54	1338634,70
4	503521,43	1338640,11
5	503514,07	1338640,01
1	503514,08	1338634,67
42:21:0601004:1263		

1	504157,48	1339730,75
2	504177,07	1339753,48
3	504139,70	1339785,84
4	504119,59	1339763,39
1	504157,48	1339730,75
42:21:0601004:1265		
1	503904,09	1339829,41
2	503927,61	1339856,71
3	503896,14	1339883,90
4	503872,58	1339856,58
1	503904,09	1339829,41
42:21:0601004:1267		
1	503520,57	1338604,17
2	503520,46	1338609,67
3	503514,18	1338609,59
4	503514,16	1338604,19
5	503514,45	1338604,18
1	503520,57	1338604,17
42:21:0601004:1268		
1	504022,14	1339846,44
2	504060,03	1339813,81
3	504079,60	1339836,54
4	504041,71	1339869,18
1	504022,14	1339846,44
42:21:0601004:1270		
1	503513,16	1338628,93
2	503520,24	1338628,93
3	503520,16	1338634,16
4	503520,16	1338634,69
5	503514,08	1338634,67
6	503513,19	1338634,67
1	503513,16	1338628,93
42:21:0601004:1295		
1	504080,51	1339717,86
2	504118,32	1339685,29
3	504137,90	1339708,02
4	504100,05	1339740,61
1	504080,51	1339717,86
42:21:0000000:2487		
1	504596,88	1339516,52
2	504576,27	1339494,72
3	504605,34	1339467,24
4	504625,95	1339489,04
5	504621,66	1339493,08
1	504596,88	1339516,52
42:21:0000000:3122		
1	504555,72	1339473,25
2	504584,97	1339445,31
3	504605,34	1339467,24
4	504576,27	1339494,72

5	504574,31	1339492,68
1	504555,72	1339473,25

1.6 Изменение красных линий

Красные линии – линии, которые обозначают границы территорий общего пользования и подлежат установлению, изменению или отмене в документации по планировке территории.

Территории общего пользования – территории, которыми беспрепятственно пользуется неограниченный круг лиц (в том числе площади, улицы, проезды, набережные, береговые полосы водных объектов общего пользования, скверы, бульвары).

Красные линии, расположенные в границах кадастрового квартала 42:21:0601004 установлены проектом межевания территории от 2023 г., утвержденным Постановлением администрации Беловского городского округа от 19.12.2023 г № 3970-п.

При образовании и изменении границ земельных участков в рамках данного проекта межевания требуется внести изменения в границы красных линий. Границы красных линий были изменены только в границах проектирования . Изменений красных линий за границами проектирования не производилось.

Каталог координат поворотных точек измененных красных линий представлен в таблице № 26.

Таблица № 26. Каталог координат поворотных точек красных линий

№ точки	X	Y
1	502427,5	1337923,25
2	502547,2	1338040,87
3	502789,2	1338226,59
4	502867,1	1338279,19
5	502898	1338276,98
6	502916,7	1338263,08
7	502961	1338232,18
8	503002,9	1338198,85
9	503002,3	1338198,02
10	503076,3	1338144,91
11	503121,3	1338111,87
12	503155,7	1338086,42
13	503184,9	1338067,8
14	503430,1	1337889,37
15	503520,9	1337812,85
16	503556,7	1337769,74
17	503974,7	1337274,12
18	504010,1	1337242,56
19	504105,8	1337198,71
1	504700,5	1339493,85
2	504608,3	1339386,61
3	504396	1339148,59
4	504368,8	1339120,11
5	504252,1	1338997,95
6	504230,3	1338972,29
7	504173,2	1338904,97
8	504129,1	1338851,74
9	504081,2	1338791,33
10	504082,6	1338768,9
11	504094,6	1338728,88
12	504093,7	1338710,48
13	504089,3	1338701
14	504071,6	1338680,67
15	504073,6	1338678,55
16	504048,7	1338648,69

17	504048,1	1338649,17
18	504004,6	1338601,01
19	503981,7	1338575,07
20	503947	1338533,31
21	503924,4	1338506,6
22	503894,6	1338471,4
23	503887,3	1338446,46
24	503879,9	1338421,51
25	503877,4	1338422,19
26	503870,1	1338397,87
27	503864	1338373,73
28	503855,2	1338339,63
29	503846,5	1338308,52
30	503839	1338281,48
31	503830,9	1338253,23
32	503822,3	1338224,41
33	503818,4	1338224,91
34	503664,2	1338270,23
35	503662,6	1338133,93
36	503684	1338114,7
37	503778,1	1338038,11
38	503789,6	1338028,74
39	503593,7	1337785,08
40	503689,8	1337666,57
41	503999,9	1337298,58
42	504029,5	1337272,19
43	504120,2	1337230,63
1	503164,1	1338671,11
2	503161,6	1338660,15
3	503163,8	1338527,65
4	503145	1338382,33
5	503133,9	1338247,99
6	503133,4	1338149,9
7	503047	1338217,77
8	502982,1	1338274,38
9	502944,1	1338304,88
10	502919,9	1338318,94
11	502908,5	1338321,36
12	502868,1	1338319,62
13	502832,6	1338306,63
14	502824,6	1338315,19
15	502814,4	1338307,29
16	502820,6	1338298,34
17	502649,2	1338171,24
18	502633,6	1338159,64
1	502903,4	1339042,48
2	502899,2	1339036,44
3	502903,4	1339042,48
1	502173,2	1339852,32
2	502247,7	1339747,66
3	502424,2	1339477,4
4	502445,5	1339490,86
5	502456,5	1339473,4
6	502435,4	1339460
7	502444,6	1339445,83
8	502495,8	1339362,77
9	502513	1339379,24
10	502516	1339376,54
11	502497,9	1339359,39
12	502491,6	1339356,2
13	502496,5	1339342,72
14	502530,6	1339301,15
15	502535,4	1339300,74
16	502546,7	1339293,04

17	502613,1	1339233,71
18	502629,7	1339254,4
19	502672,1	1339221,28
20	502661,2	1339198,7
21	502736,9	1339149,27
22	502747,7	1339174,87
23	502751,2	1339173,13
24	502738,4	1339141,94
25	502778,4	1339116,12
26	502775,7	1339111,05
27	502805,3	1339090,75
28	502809,2	1339089,95
29	502811,4	1339092,99
30	502819,1	1339087,99
31	502830,3	1339105,1
32	502833,6	1339102,83
33	502823,8	1339088,35
34	502841,2	1339084,22
35	502881,2	1339057,6
36	502897,3	1339079,09
37	502913,8	1339066,66
38	502898,3	1339046,17
39	502903,4	1339042,48
40	502899,2	1339036,44
41	502915,3	1339025,08
42	502916,4	1339024,42
1	503378,5	1340799,14
2	503960,6	1340097,74
3	503960,7	1340089,67
4	503961,6	1340079,24
5	503949,2	1340070,13
6	503920,1	1340042,93
7	503838,3	1339942,1
8	503830,7	1339946,34
9	503821,8	1339936,9
10	503827,7	1339929,04
11	503775,5	1339864,73
12	503642,8	1339708,29
13	503373	1339404,88
14	503363,6	1339394,31
15	503352,6	1339381,9
16	503303,1	1339324,18
17	503268,1	1339283,34
18	503249,2	1339253,47
19	503218,8	1339197,82
20	503207,1	1339184,53
21	503195	1339170,81
22	503186,6	1339154,07
23	503155,1	1339170,68
24	503123,7	1339110,77
25	503099,2	1339147,42
26	503073,5	1339105,6
27	503092,3	1339050,85
28	503093,4	1339016,14
29	503078,5	1339008,31
30	503055	1339000,24
31	503037,2	1338995,46
32	503032,3	1338998,79
1	504216,6	1340174,84
2	504109,2	1340137,7
3	504028,4	1340111,92
4	503984,3	1340092,54
5	503975,4	1340111,2
6	503394,2	1340811,51

1	504623,9	1339493,09
2	504654,9	1339463,79
3	504597	1339396,56
4	504385,1	1339158,86
5	504241,1	1339008,15
6	504161,7	1338914,64
7	504149,5	1338899,85
8	504117,5	1338861,24
9	504065,7	1338795,88
10	504067,7	1338767,06
11	504079,6	1338728,1
12	504078,6	1338705,01
13	504058,4	1338680,62
14	504012,8	1338630,09
15	503965,9	1338578,09
16	503944,4	1338552,98
17	503915,5	1338577,64
18	503909,4	1338570,68
19	503937,3	1338544,59
20	503909,4	1338511,89
21	503883,5	1338481,45
22	503863,7	1338498,32
23	503848	1338477,32
24	503879,2	1338469,1
25	503877,4	1338463,52
26	503867,9	1338431,36
27	503855,5	1338385,79
28	503843,3	1338342,97
29	503835	1338315,01
30	503834,8	1338313,18
31	503829,4	1338294,48
32	503828,6	1338291,68
33	503826,5	1338285,36
34	503822,3	1338270,7
35	503818	1338271,82
36	503813	1338255,66
37	503802	1338247,98
38	503788,1	1338251,54
39	503786,9	1338249,56
40	503775	1338252,74
41	503774,5	1338253,44
42	503761,3	1338257,73
43	503708,1	1338273,75
44	503719,9	1338316,47
45	503744,2	1338403,24
46	503746,1	1338402,62
47	503754,8	1338433,05
48	503765,5	1338470,08
49	503755,1	1338472,84
50	503747,3	1338453,24
51	503699,9	1338275,37
52	503664,4	1338285,81
53	503665,8	1338361,98
54	503671,2	1338444,92
55	503682,3	1338675,1
56	503761	1338668,43
57	503762	1338678,38
58	503519,4	1338697,78
59	503401,7	1338699,93
60	503321,7	1338699,32
61	503301,5	1338702,59
62	503289,8	1338705,81
63	503272,3	1338710,62
64	503253,2	1338721,07
65	503224,9	1338751,76
66	503207,3	1338793,79
67	503208,9	1338830,88

68	503210,1	1338860,95
69	503213,7	1338947,11
70	503209,5	1339035,93
71	503202,9	1339071,2
72	503238	1339147,65
73	503283,8	1339233,37
74	503299,5	1339258,48
75	503389,3	1339362,99
76	503513,7	1339502,89
77	503520,5	1339496,7
78	503526,8	1339492,09
79	503533	1339486,52
80	503532,8	1339486,18
81	503536,4	1339482,88
82	503543,2	1339477,06
83	503576,2	1339448,46
84	503553,6	1339422,16
85	503554,6	1339421,25
86	503460,1	1339306,6
87	503467,9	1339297,1
88	503565,3	1339412,12
89	503587,9	1339438,44
90	503625,1	1339405,78
91	503648,8	1339385,64
92	503672,7	1339364,68
93	503651,1	1339338,92
94	503611,2	1339293,49
95	503591,7	1339270,71
96	503566,5	1339236,99
97	503543	1339205,71
98	503550,9	1339196,07
99	503579,1	1339231,2
100	503597,7	1339253,61
101	503608,8	1339267,73
102	503662,2	1339329,67
103	503684,1	1339355,59
104	503722,8	1339321,07
105	503730,1	1339315,03
106	503768,3	1339281,49
107	503746,7	1339256,89
108	503727,4	1339233,89
109	503725,9	1339235,17
110	503699,8	1339204,79
111	503680,2	1339182,03
112	503660,7	1339159,27
113	503661	1339157,82
114	503670,7	1339149,51
115	503656,7	1339130,89
116	503639,6	1339087,36
117	503648,2	1339076,83
118	503667,1	1339124,89
119	503752,8	1339233,03
120	503759,9	1339247,73
121	503847,7	1339349,56
122	503857,4	1339347,28
123	503941,2	1339442,48
124	504034,4	1339546,58
125	504140,2	1339672,28
126	504149	1339665,96
127	504164,4	1339684,56
128	504175,6	1339697,36
129	504178,8	1339694,32
130	504212,7	1339733,63
131	504212,9	1339759,15
1	504645,5	1339493,31
2	504664,7	1339475,17

3	504680,8	1339493,66
1	503778,8	1339293,27
2	503798,6	1339315,47
3	503838	1339360,33
4	503882,7	1339411,35
5	503922,4	1339456,45
6	503961,9	1339501,65
7	503920,5	1339537,39
8	503913,4	1339542,49
9	503875	1339575,68
10	503834,9	1339529,25
11	503796,5	1339485,27
12	503753,1	1339435,36
13	503693,9	1339366,59
14	503739,4	1339327,39
15	503778,8	1339293,27
1	503971,2	1339514,38
2	503991,1	1339537,35
3	504030,1	1339582,51
4	504069,7	1339628,34
5	504098,7	1339662,55
6	504137,9	1339708,02
7	504157,5	1339730,75
8	504187,7	1339765,88
9	504226,8	1339811,34
10	504244,8	1339832,17
11	504203,8	1339867,45
12	504198,3	1339872,69
13	504157,6	1339907,97
14	504139	1339886,96
15	504103,2	1339844,58
16	504069,2	1339805,92
17	504031	1339759,99
18	504028,4	1339757,49
19	504011	1339737,39
20	503981,8	1339703,19
21	503943,7	1339659,39
22	503903,3	1339612,79
23	503883,7	1339590,23
24	503924,3	1339554,88
25	503929,5	1339549,23
26	503952,2	1339530,03
27	503953,1	1339529,99
28	503971,2	1339514,38
1	503682,9	1339376,12
2	503702,7	1339398,98
3	503716	1339414,69
4	503717,5	1339415,93
5	503722,1	1339421,42
6	503763,1	1339469,44
7	503804,9	1339517,58
8	503843,8	1339562,5
9	503863,7	1339585,45
10	503825,5	1339618,4
11	503818	1339624,77
12	503778,4	1339658,82
13	503739,3	1339613,47
14	503698,7	1339566,54
15	503677,1	1339541,58
16	503637,1	1339495,31
17	503597,9	1339449,89
18	503645,1	1339408,88
19	503682,9	1339376,12

1	503586,2	1339460,14
2	503605,8	1339482,76
3	503645,1	1339528,41
4	503665,4	1339551,74
5	503687,2	1339577,12
6	503726,8	1339623,1
7	503766,7	1339669,35
8	503722,9	1339706,45
9	503684,1	1339660,83
10	503644,3	1339615,08
11	503601,8	1339566,08
12	503586,4	1339548,43
13	503554,1	1339511,5
14	503553,7	1339510,59
15	503543,7	1339497,07
16	503586,2	1339460,21
1	503874,9	1339597,95
2	503894,2	1339620,69
3	503933,1	1339665,65
4	503953,2	1339689,19
5	503991,5	1339734,05
6	504020,9	1339768,36
7	504060	1339813,81
8	504092,8	1339850,78
9	504111,7	1339874,08
10	504129,8	1339895,03
11	504147,9	1339916,04
12	504107	1339951,32
13	504102,8	1339955,76
14	504062,7	1339991,62
15	504061,2	1339990,13
16	504043,3	1339969,5
17	504025,3	1339948,41
18	504006,8	1339926,95
19	503994,3	1339910,06
20	503827,2	1339716,17
21	503789,3	1339672,15
22	503820,6	1339643,49
23	503837	1339630,63
24	503874,9	1339597,95
1	503777,3	1339682,21
2	504021,8	1339966,05
3	503990,3	1339993,19
4	503872,6	1339856,58
5	503815,2	1339790,11
6	503791,3	1339763,19
7	503767,4	1339736,87
8	503744,9	1339710,1
9	503777,2	1339682,17
1	504213,8	1339888,95
2	504214,2	1339888,6
3	504172,9	1339924,34
4	504191	1339945,57
5	504228,7	1339987,92
6	504268	1339953,62
7	504267,6	1339953,09
1	504162,8	1339933,61
2	504123,9	1339967,43
3	504117,2	1339972,26
4	504077,3	1340006,65
5	504095,3	1340027,43
6	504131,6	1340069,87
7	504177,1	1340029,94

8	504200,3	1340010,62
9	504208,3	1340003,52
10	504212,6	1339999,72
11	504215,2	1339997,09
12	504216,7	1339995,45
13	504162,8	1339933,61
1	504216,5	1340132,75
2	504167,1	1340115,59
3	504139,1	1340083,37
4	504215,4	1340017,77

Красные линии изменены с учетом уточняемых и образуемых границ земельных участков, а также с использованием топографической съемки необходимого масштаба в объеме, достаточном для разработки проекта межевания.

РАЗДЕЛ 2. ГРАФИЧЕСКАЯ ЧАСТЬ

Чертеж межевания территории

Графическая часть проекта межевания территории оформлена в виде чертежа, состоящего из 30 листов с отображением:

1) красных линий, утвержденных в составе проекта планировки территории, или красных линий, утверждаемых, **изменяемых проектом межевания территории*.**

*Примечание: границы красных линий были изменены только в границах проектирования квартала 42:21:0601004;

2) линий отступа от красных линий в целях определения мест допустимого размещения зданий, строений, сооружений;

3) границ образуемых и (или) изменяемых земельных участков, условные номера образуемых земельных участков, в том числе в отношении которых предполагаются их резервирование и (или) изъятие для государственных или муниципальных нужд**.

**Примечание: земельные участки, в отношении которых предполагается резервирование и (или) изъятие для государственных или муниципальных нужд в данном проекте межевания отсутствуют;

4) границ публичных сервитутов***.

***Примечание: образование публичных сервитутов в данном проекте межевания не предусмотрено.

5) при подготовке проекта межевания территории в целях определения местоположения границ образуемых и (или) изменяемых лесных участков их местоположение, границы и площадь определяются с учетом границ и площади лесных кварталов и (или) лесотаксационных выделов, частей лесотаксационных выделов****.

****Примечание: границы подготовки проекта межевания территории расположены вне границ земель лесного фонда согласно части 15 и 15.1 п. 16 ст. 34 Федерального закона от 13 июля 2015 г. N 218-ФЗ "О государственной регистрации недвижимости".

Нанесен земельный участок с кадастровым номером 42:21:0601004:1008, отнесенный к городским лесам.

6) границы и кадастровые номера земельных участков по сведениям ЕГРН;

7) границы и кадастровые номера объектов недвижимости по сведениям ЕГРН (зданий, строений, сооружений, объектов незавершенного строительства);

8) граница и номер кадастрового квартала.

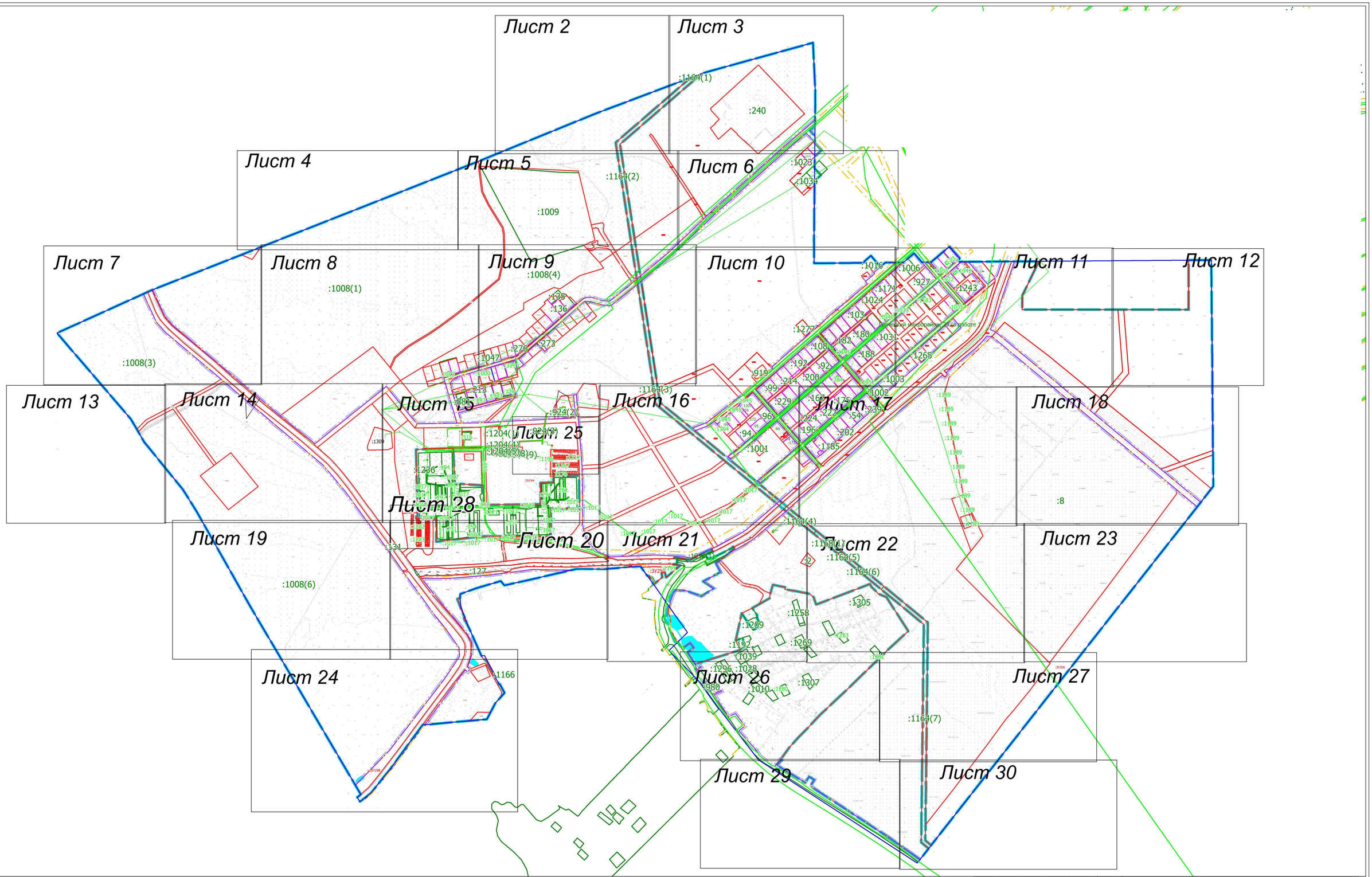

Условные обозначения

- граница разработки проекта межевания территории
- граница и номер кадастрового квартала 42:21:0601004
- красная линия, исправляемая проектом межевания территории
- установленная красная линия
- граница линии отступа от красных линий
:1281 - границы и обозначение ОКС
:ЗУ1 - границы и обозначение образуемого земельного участка
:1 - уточненные границы и обозначение ранее учтенных земельных участков
:177 - границы и обозначение земельных участков учтенных в ЕГРН
- уточненные границы и обозначение земельных участков учтенных в ЕГРН

						08.24.0601004.000
						кадастрового квартала 42:21:0601004, расположенного на территории Беловского городского округа Кемеровской области - Кузбасса
Изм.	Кол. уч.	Лист	№ док.	Подпись	Дата	
Генеральный директор		Артёмов А.В.			2024	ПРОЕКТ МЕЖЕВАНИЯ ТЕРРИТОРИИ
Кадастровый инженер		Агеев А.Ю.			2024	Чертеж межевания территории Масштаб 1:6000

Стадия	Лист	Листов
ПМТ	1	30

ООО "Кемеровский Областной Кадастровый Центр"

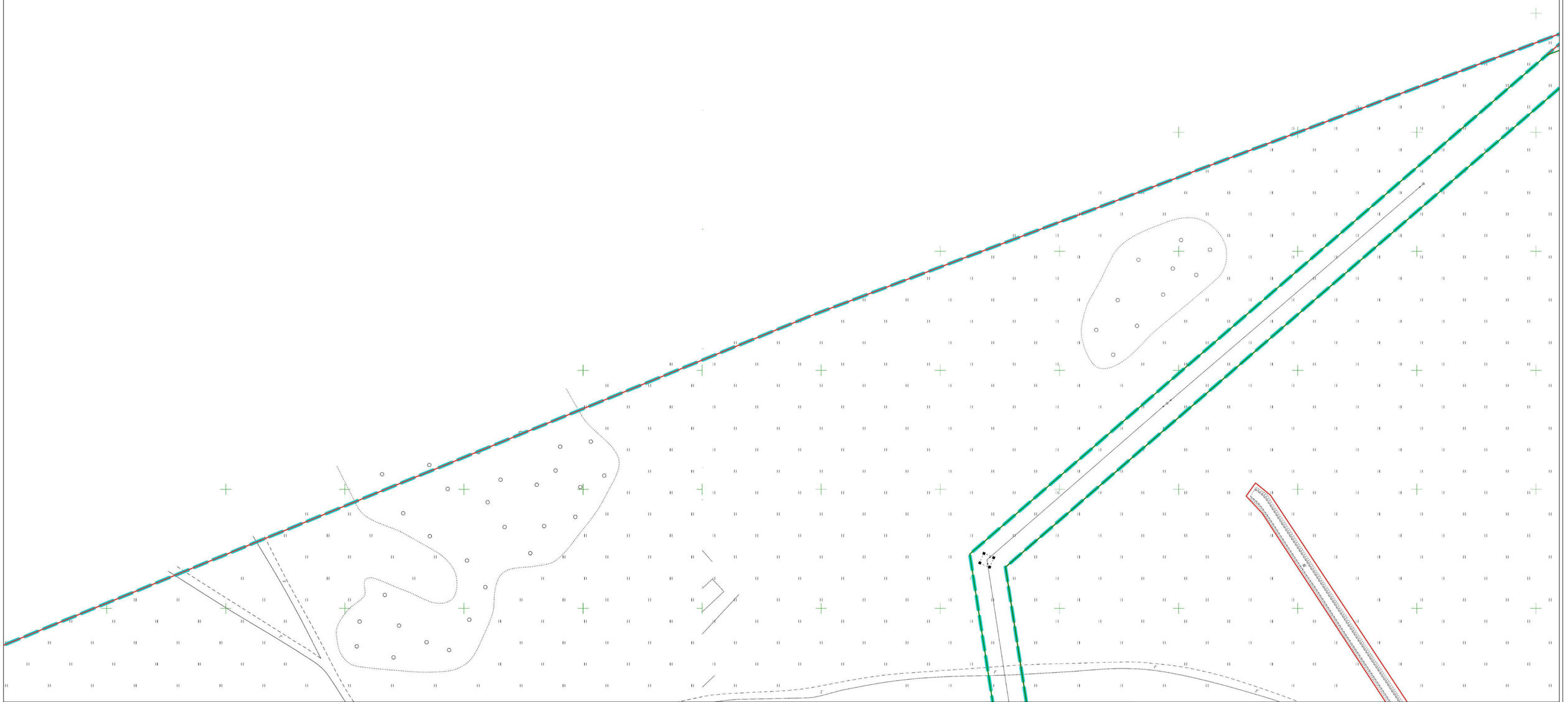

Условные обозначения

- граница разработки проекта межевания территории
- граница и номер кадастрового квартала 42:21:0601004
- красная линия, исправляемая проектом межевания территории
- установленная красная линия
- граница линии отступа от красных линий
- :1281 - границы и обозначение ОКС
- :ЗУ1 - границы и обозначение образуемого земельного участка
- :1 - уточненные границы и обозначение ранее учтенных земельных участков
- :177 - границы и обозначение земельных участков учтенных в ЕГРН
- уточненные границы и обозначение земельных участков учтенных в ЕГРН

						08.24.0601004.000
						кадастрового квартала 42:21:0601004, расположенного на территории Беловского городского округа Кемеровской области - Кузбасса
Изм.	Кол. уч.	Лист	№ док.	Подпись	Дата	
Генеральный директор		Артёмов А.В.			2024	ПРОЕКТ МЕЖЕВАНИЯ ТЕРРИТОРИИ
Кадастровый инженер		Агеев А.Ю.			2024	Чертеж межевания территории Масштаб 1:800

Стадия	Лист	Листов
ПМТ	2	30

ООО "Кемеровский Областной Кадастровый Центр"

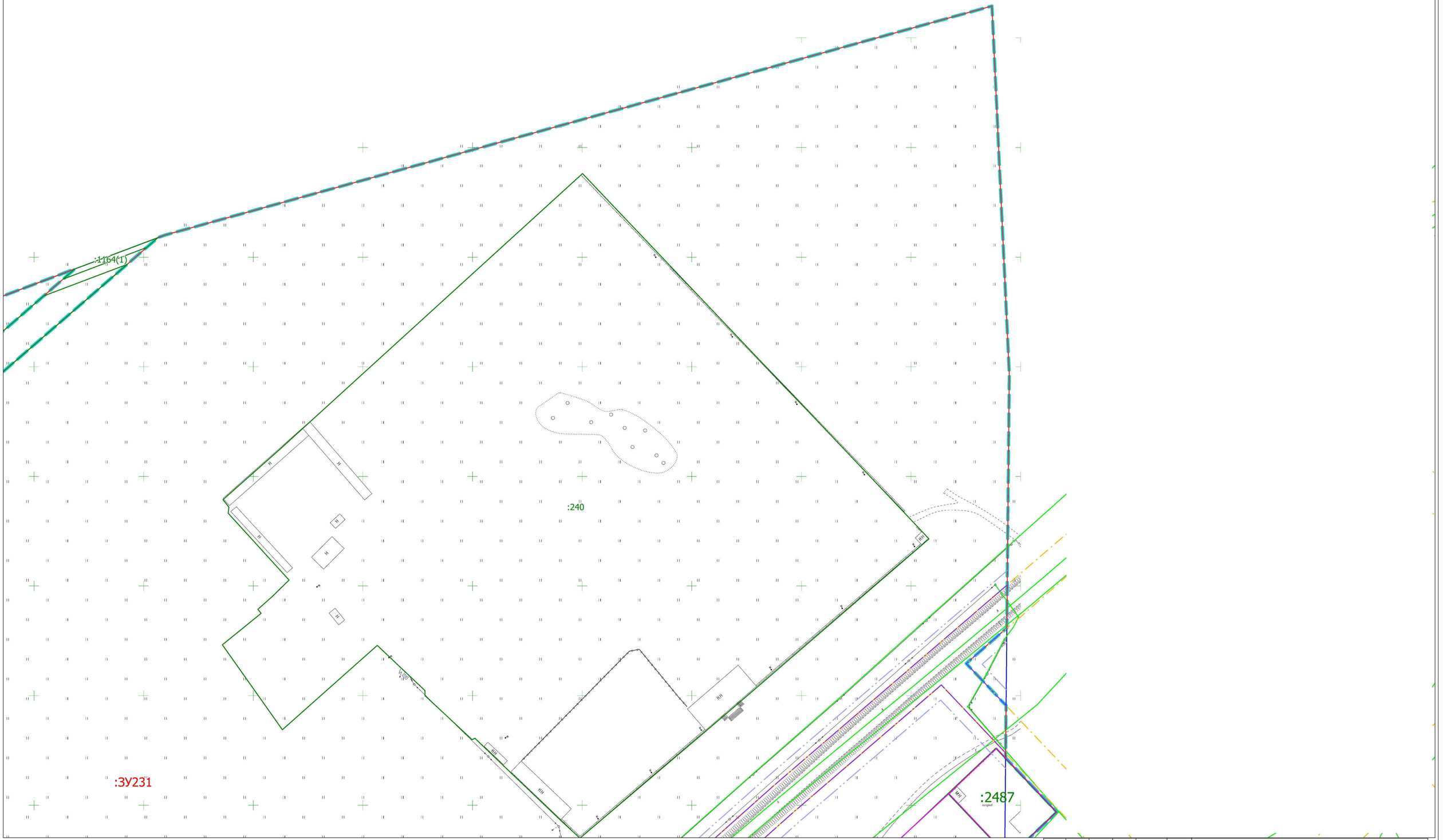

Условные обозначения

- граница разработки проекта межевания территории
- граница и номер кадастрового квартала 42:21:0601004
- красная линия, исправляемая проектом межевания территории
- установленная красная линия
- граница линии отступа от красных линий
- :1281 — границы и обозначение ОКС
- :ЗУ1 — границы и обозначение образуемого земельного участка
- :1 — уточненные границы и обозначение ранее учтенных земельных участков
- :177 — границы и обозначение земельных участков учтенных в ЕГРН
- уточненные границы и обозначение земельных участков учтенных в ЕГРН

						08.24.0601004.000	
						кадастрового квартала 42:21:0601004, расположенного на территории Беловского городского округа Кемеровской области - Кузбасса	
Изм.	Кол. уч.	Лист	№ док.	Подпись	Дата		
Генеральный директор		Артёмов А.В.			2024	ПРОЕКТ МЕЖЕВАНИЯ ТЕРРИТОРИИ	Стадия: ПМТ; Лист: 3; Листов: 30
Кадастровый инженер		Агеев А.Ю.			2024	Чертеж межевания территории Масштаб 1:800	ООО "Кемеровский Областной Кадастровый Центр"

Условные обозначения

- граница разработки проекта межевания территории
- граница и номер кадастрового квартала 42:21:0601004
- красная линия, исправляемая проектом межевания территории
- установленная красная линия
- граница линии отступа от красных линий
:1281 - границы и обозначение ОКС
:ЗУ1 - границы и обозначение образуемого земельного участка
:1 - уточненные границы и обозначение ранее учтенных земельных участков
:177 - границы и обозначение земельных участков учтенных в ЕГРН
- уточненные границы и обозначение земельных участков учтенных в ЕГРН

						08.24.0601004.000
						кадастрового квартала 42:21:0601004, расположенного на территории Беловского городского округа Кемеровской области - Кузбасса
Изм.	Кол. уч.	Лист	№ док.	Подпись	Дата	
Генеральный директор		Артёмов А.В.			2024	ПРОЕКТ МЕЖЕВАНИЯ ТЕРРИТОРИИ
Кадастровый инженер		Агеев А.Ю.			2024	Чертеж межевания территории Масштаб 1:800

Стадия	Лист	Листов
ПМТ	4	30

ООО "Кемеровский Областной Кадастровый Центр"

:ЗУ229

:1164(2)

кладбище

кладбище

кладбище

:1009

кладбище

кладбище

кладбище

кладбище

кладбище

:ЗУ230

:ЗУ229

:ЗУ228

:ЗУ227

Условные обозначения

- граница разработки проекта межевания территории
- граница и номер кадастрового квартала 42:21:0601004
- красная линия, исправляемая проектом межевания территории
- установленная красная линия
- граница линии отступа от красных линий
:1281 - границы и обозначение ОКС
:ЗУ1 - границы и обозначение образуемого земельного участка
:1 - уточненные границы и обозначение ранее учтенных земельных участков
:177 - границы и обозначение земельных участков учтенных в ЕГРН
- уточненные границы и обозначение земельных участков учтенных в ЕГРН

						08.24.0601004.000
						кадастрового квартала 42:21:0601004, расположенного на территории Беловского городского округа Кемеровской области - Кузбасса
Изм.	Кол. уч.	Лист	№ док.	Подпись	Дата	
Генеральный директор		Артёмов А.В.			2024	ПРОЕКТ МЕЖЕВАНИЯ ТЕРРИТОРИИ
Кадастровый инженер		Агеев А.Ю.			2024	Чертеж межевания территории Масштаб 1:800

Стадия	Лист	Листов
ПМТ	5	30

ООО "Кемеровский Областной Кадастровый Центр"

:ЗУ232

:ЗУ233

:ЗУ235

:ЗУ234

:3122

:1023

:2489

:2540

:ЗУ237

:1034

:1044

:ЗУ238

Условные обозначения

- граница разработки проекта межевания территории
- граница и номер кадастрового квартала 42:21:0601004
- красная линия, исправляемая проектом межевания территории
- установленная красная линия
- граница линии отступа от красных линий
:1281 - границы и обозначение ОКС
:ЗУ1 - границы и обозначение образуемого земельного участка
:1 - уточненные границы и обозначение ранее учтенных земельных участков
:177 - границы и обозначение земельных участков учтенных в ЕГРН
- уточненные границы и обозначение земельных участков учтенных в ЕГРН

						08.24.0601004.000	
						кадастрового квартала 42:21:0601004, расположенного на территории Беловского городского округа Кемеровской области - Кузбасса	
Изм.	Кол. уч.	Лист	№ док.	Подпись	Дата		
Генеральный директор		Артёмов А.В.			2024	ПРОЕКТ МЕЖЕВАНИЯ ТЕРРИТОРИИ	Стадия: ПМТ; Лист: 6; Листов: 30
Кадастровый инженер		Агеев А.Ю.			2024	Чертеж межевания территории Масштаб 1:800	ООО "Кемеровский Областной Кадастровый Центр"

:ЗУ196

:1008(3)

Условные обозначения

- граница разработки проекта межевания территории
- граница и номер кадастрового квартала 42:21:0601004
- красная линия, исправляемая проектом межевания территории
- установленная красная линия
- граница линии отступа от красных линий
:1281 - границы и обозначение ОКС
:ЗУ1 - границы и обозначение образуемого земельного участка
:1 - уточненные границы и обозначение ранее учтенных земельных участков
:177 - границы и обозначение земельных участков учтенных в ЕГРН
- уточненные границы и обозначение земельных участков учтенных в ЕГРН

						08.24.0601004.000
						кадастрового квартала 42:21:0601004, расположенного на территории Беловского городского округа Кемеровской области - Кузбасса
Изм.	Кол. уч.	Лист	№ док.	Подпись	Дата	
Генеральный директор		Артёмов А.В.			2024	ПРОЕКТ МЕЖЕВАНИЯ ТЕРРИТОРИИ
Кадастровый инженер		Агеев А.Ю.			2024	Чертеж межевания территории Масштаб 1:900

Стадия	Лист	Листов
ПМТ	7	30

ООО "Кемеровский Областной Кадастровый Центр"

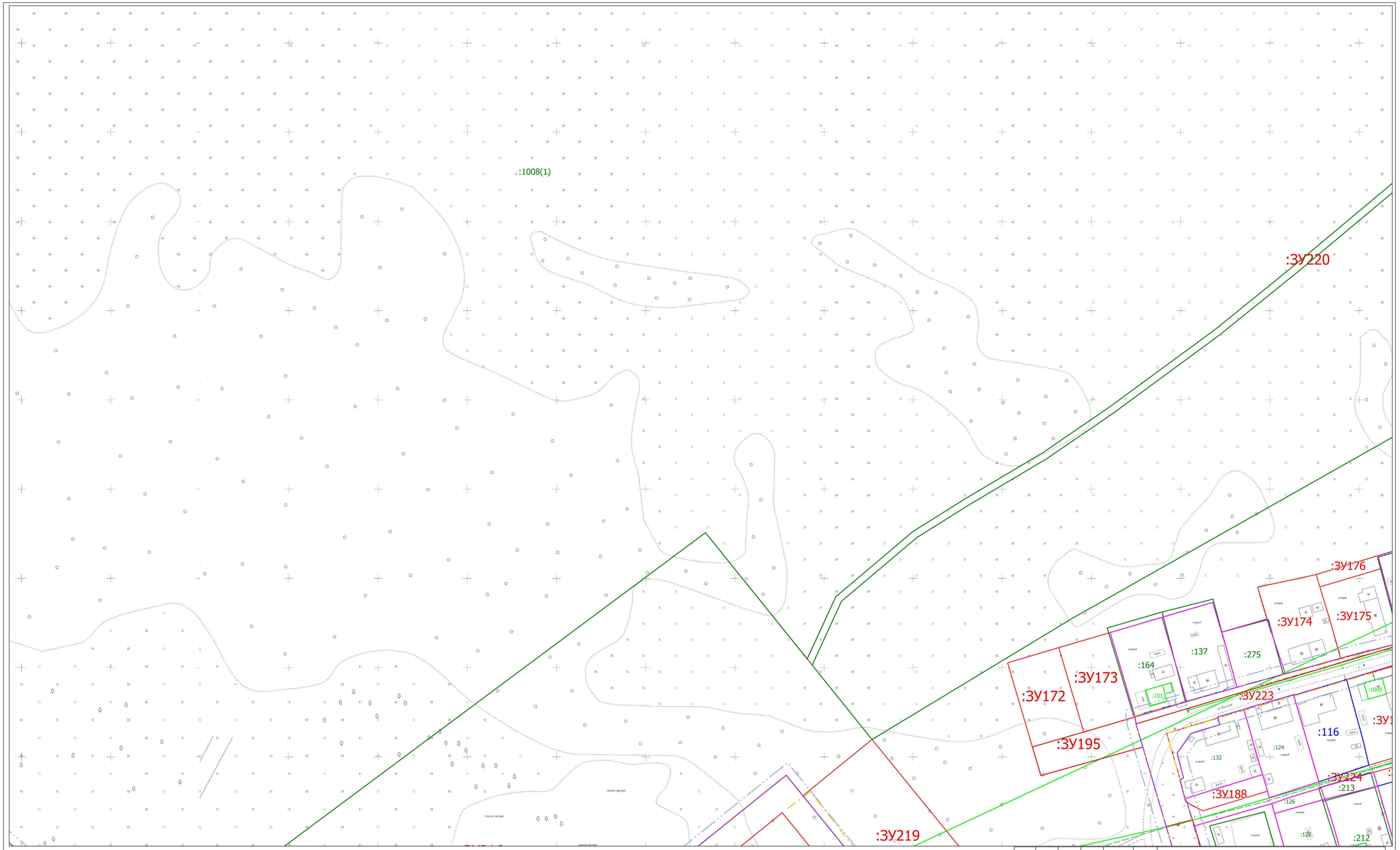

Условные обозначения

- граница разработки проекта межевания территории
- граница и номер кадастрового квартала 42:21:0601004
- красная линия, исправляемая проектом межевания территории
- установленная красная линия
- граница линии отступа от красных линий
:1281 - границы и обозначение ОКС
:ЗУ1 - границы и обозначение образуемого земельного участка
:1 - уточненные границы и обозначение ранее учтенных земельных участков
:177 - границы и обозначение земельных участков учтенных в ЕГРН
- уточненные границы и обозначение земельных участков учтенных в ЕГРН

						08.24.0601004.000
						кадастрового квартала 42:21:0601004, расположенного на территории Беловского городского округа Кемеровской области - Кузбасса
Изм.	Кол. уч.	Лист	№ док.	Подпись	Дата	
Генеральный директор		Артёмов А.В.			2024	ПРОЕКТ МЕЖЕВАНИЯ ТЕРРИТОРИИ
Кадастровый инженер		Агеев А.Ю.			2024	Чертеж межевания территории Масштаб 1:900

Стадия	Лист	Листов
ПМТ	8	30

ООО "Кемеровский Областной Кадастровый Центр"

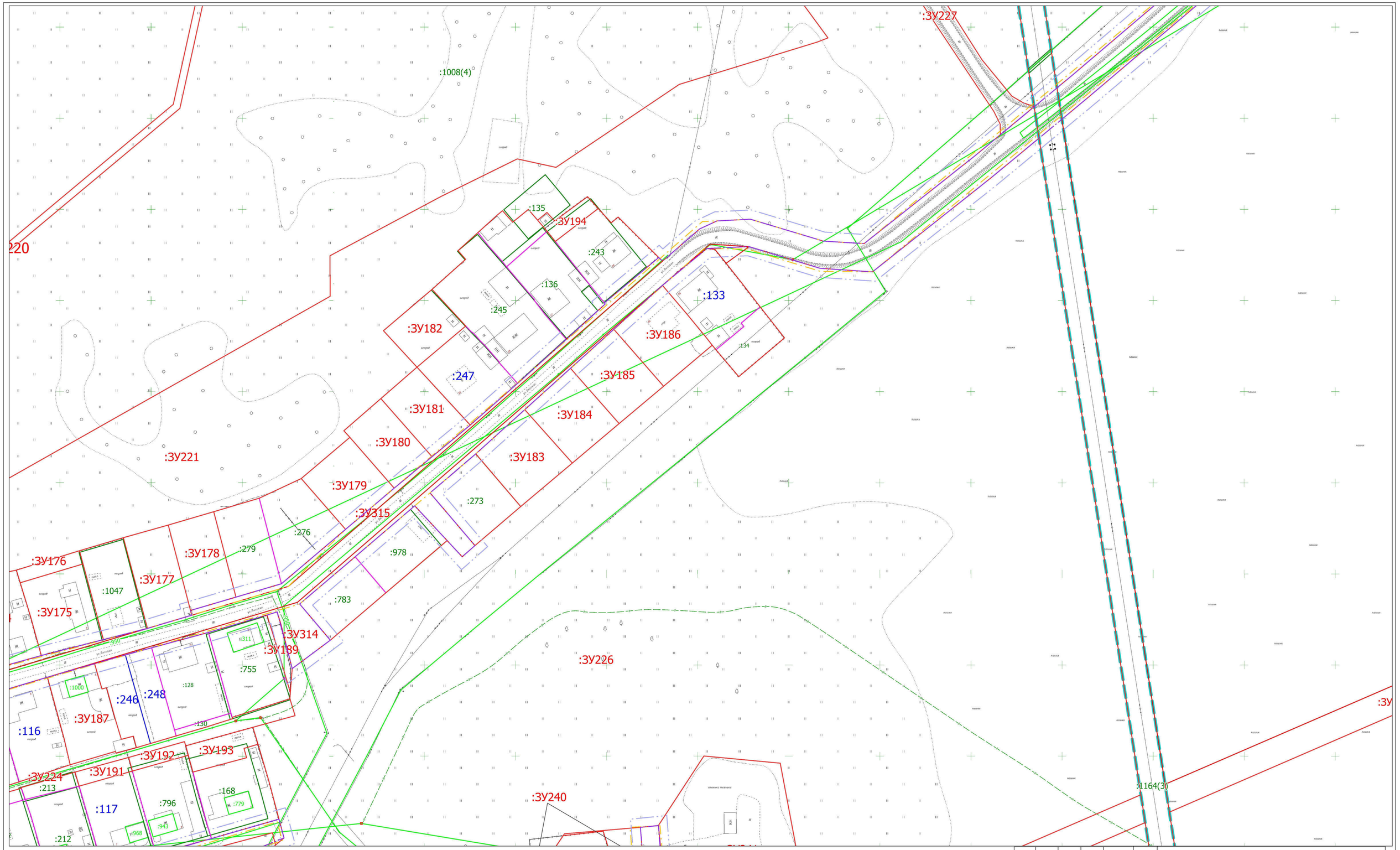

Условные обозначения

- граница разработки проекта межевания территории
- граница и номер кадастрового квартала 42:21:0601004
- красная линия, исправляемая проектом межевания территории
- установленная красная линия
- граница линии отступа от красных линий
- :1281 - границы и обозначение ОКС
- :ЗУ1 - границы и обозначение образуемого земельного участка
- :1 - уточненные границы и обозначение ранее учтенных земельных участков
- :177 - границы и обозначение земельных участков учтенных в ЕГРН
- уточненные границы и обозначение земельных участков учтенных в ЕГРН

						08.24.0601004.000	
						кадастрового квартала 42:21:0601004, расположенного на территории Беловского городского округа Кемеровской области - Кузбасса	
Изм.	Кол. уч.	Лист	№ док.	Подпись	Дата		
Генеральный директор		Артёмов А.В.			2024	ПРОЕКТ МЕЖЕВАНИЯ ТЕРРИТОРИИ	Стадия: ПМТ; Лист: 9; Листов: 30
Кадастровый инженер		Агеев А.Ю.			2024	Чертеж межевания территории Масштаб 1:900	ООО "Кемеровский Областной Кадастровый Центр"

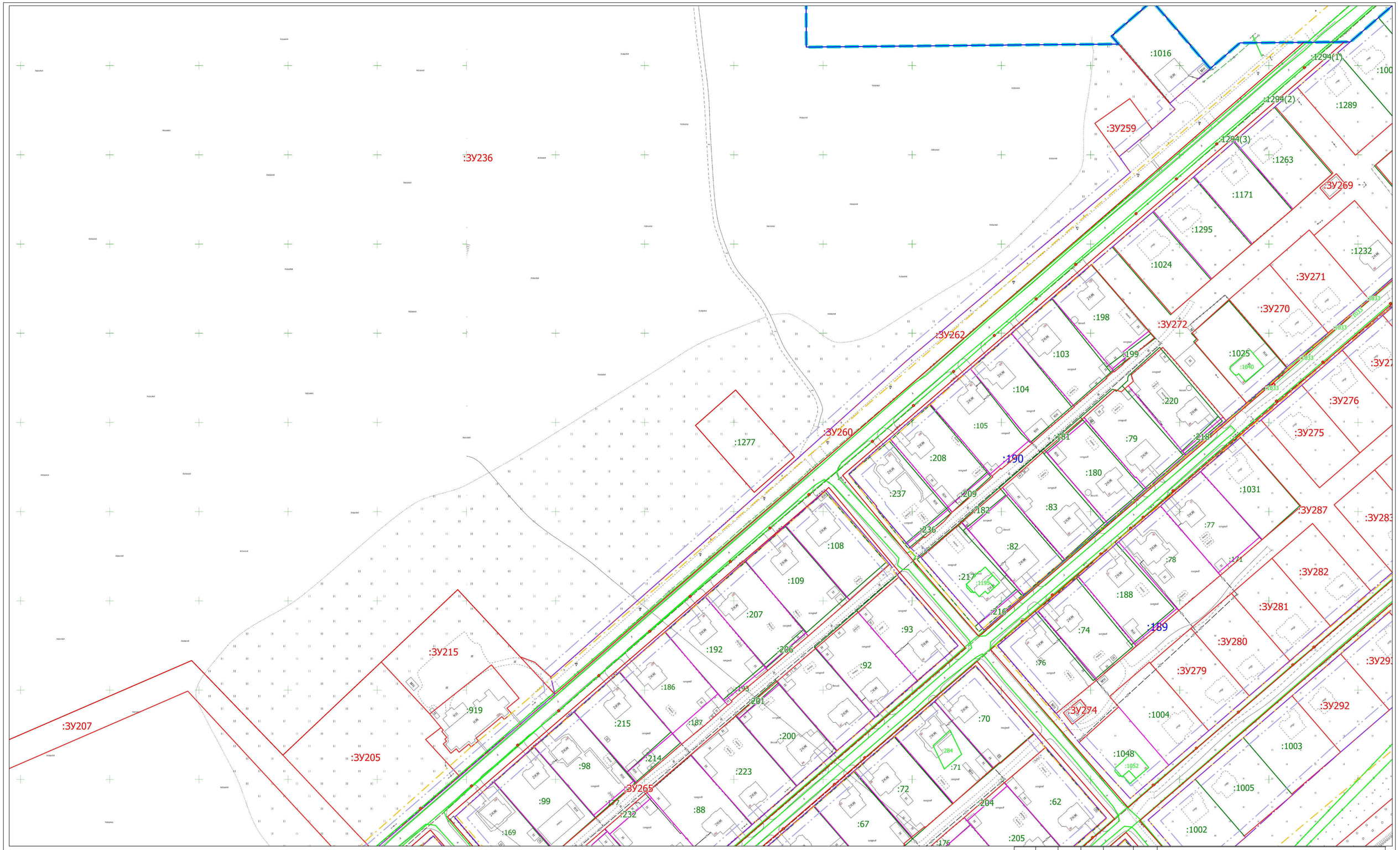

Условные обозначения

- граница разработки проекта межевания территории
- граница и номер кадастрового квартала 42:21:0601004
- красная линия, исправляемая проектом межевания территории
- установленная красная линия
- граница линии отступа от красных линий
:1281 - границы и обозначение ОКС
:ЗУ1 - границы и обозначение образуемого земельного участка
:1 - уточненные границы и обозначение ранее учтенных земельных участков
:177 - границы и обозначение земельных участков учтенных в ЕГРН
- уточненные границы и обозначение земельных участков учтенных в ЕГРН

						08.24.0601004.000
						кадастрового квартала 42:21:0601004, расположенного на территории Беловского городского округа Кемеровской области - Кузбасса
Изм.	Кол. уч.	Лист	№ док.	Подпись	Дата	
Генеральный директор		Артёмов А.В.			2024	ПРОЕКТ МЕЖЕВАНИЯ ТЕРРИТОРИИ
Кадастровый инженер		Агеев А.Ю.			2024	Чертеж межевания территории Масштаб 1:900

Стадия	Лист	Листов
ПМТ	10	30

ООО "Кемеровский Областной Кадастровый Центр"

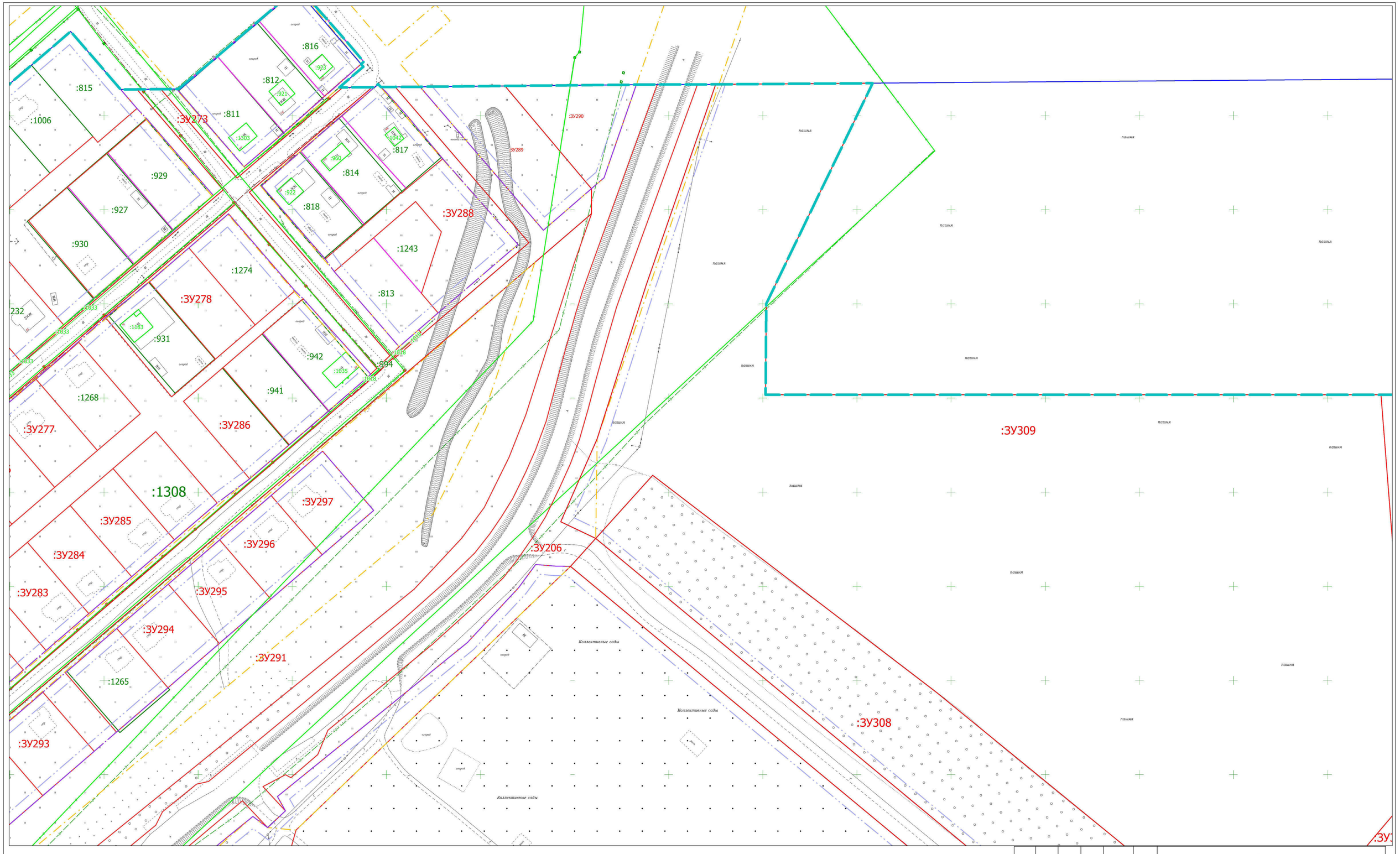

Условные обозначения

- граница разработки проекта межевания территории
- граница и номер кадастрового квартала 42:21:0601004
- красная линия, исправляемая проектом межевания территории
- установленная красная линия
- граница линии отступа от красных линий
- :1281 — границы и обозначение ОКС
- :ЗУ1 — границы и обозначение образуемого земельного участка
- :1 — уточненные границы и обозначение ранее учтенных земельных участков
- :177 — границы и обозначение земельных участков учтенных в ЕГРН
- уточненные границы и обозначение земельных участков учтенных в ЕГРН

						08.24.0601004.000
						кадастрового квартала 42:21:0601004, расположенного на территории Беловского городского округа Кемеровской области - Кузбасса
Изм.	Кол. уч.	Лист	№ док.	Подпись	Дата	
Генеральный директор		Артёмов А.В.			2024	ПРОЕКТ МЕЖЕВАНИЯ ТЕРРИТОРИИ
Кадастровый инженер		Агеев А.Ю.			2024	Чертеж межевания территории Масштаб 1:900

Стадия	Лист	Листов
ПМТ	11	30

ООО "Кемеровский Областной Кадастровый Центр"



Условные обозначения

- граница разработки проекта межевания территории
- граница и номер кадастрового квартала 42:21:0601004
- красная линия, исправляемая проектом межевания территории
- установленная красная линия
- граница линии отступа от красных линий
- :1281 - границы и обозначение ОКС
- :ЗУ1 - границы и обозначение образуемого земельного участка
- :1 - уточненные границы и обозначение ранее учтенных земельных участков
- :177 - границы и обозначение земельных участков учтенных в ЕГРН
- уточненные границы и обозначение земельных участков учтенных в ЕГРН

						08.24.0601004.000
						кадастрового квартала 42:21:0601004, расположенного на территории Беловского городского округа Кемеровской области - Кузбасса
Изм.	Кол. уч.	Лист	№ док.	Подпись	Дата	
Генеральный директор		Артёмов А.В.			2024	ПРОЕКТ МЕЖЕВАНИЯ ТЕРРИТОРИИ
						Стадия: ПМТ; Лист: 12; Листов: 30
Кадастровый инженер		Агеев А.Ю.			2024	Чертеж межевания территории Масштаб 1:900
						ООО "Кемеровский Областной Кадастровый Центр"

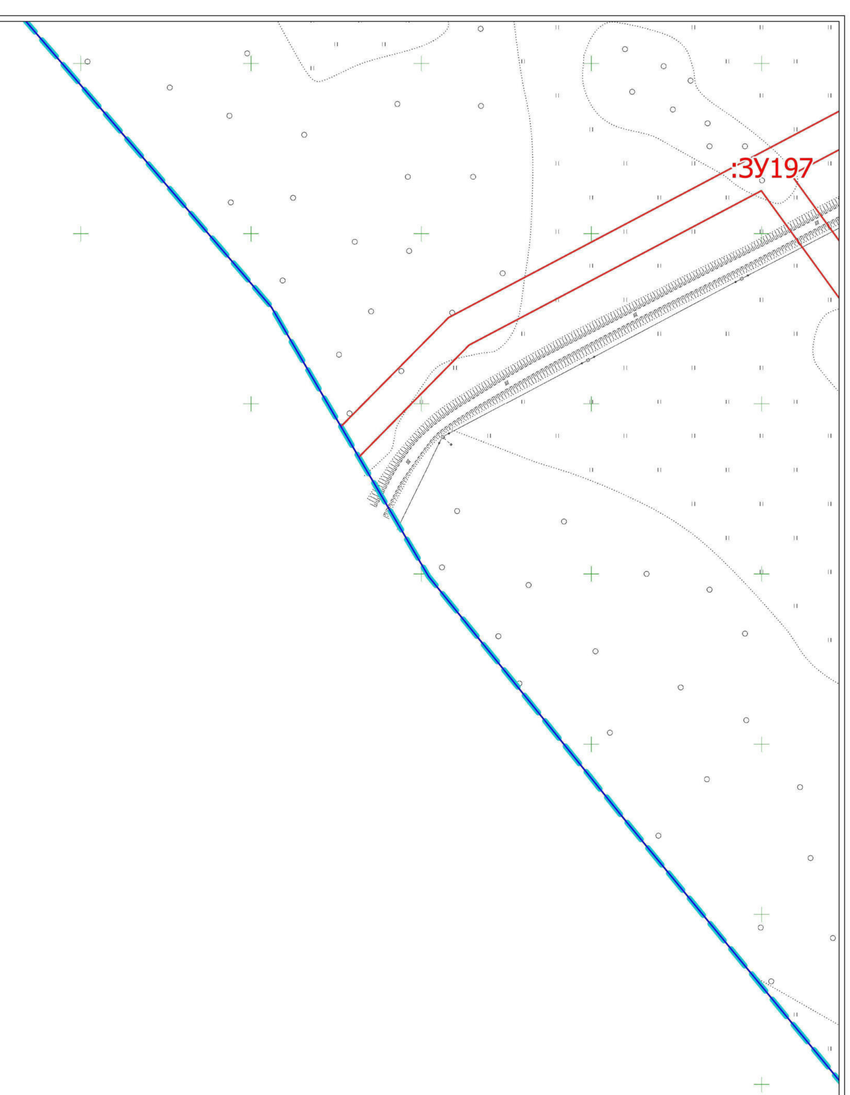

Условные обозначения

- граница разработки проекта межевания территории
- граница и номер кадастрового квартала 42:21:0601004
- красная линия, исправляемая проектом межевания территории
- установленная красная линия
- граница линии отступа от красных линий
:1281 - границы и обозначение ОКС
:ЗУ1 - границы и обозначение образуемого земельного участка
:1 - уточненные границы и обозначение ранее учтенных земельных участков
:177 - границы и обозначение земельных участков учтенных в ЕГРН
- уточненные границы и обозначение земельных участков учтенных в ЕГРН

						08.24.0601004.000
						кадастрового квартала 42:21:0601004, расположенного на территории Беловского городского округа Кемеровской области - Кузбасса
Изм.	Кол. уч.	Лист	№ док.	Подпись	Дата	
Генеральный директор		Артёмов А.В.			2024	ПРОЕКТ МЕЖЕВАНИЯ ТЕРРИТОРИИ
Кадастровый инженер		Агеев А.Ю.			2024	Чертеж межевания территории Масштаб 1:900

Стадия	Лист	Листов
ПМТ	13	30

ООО "Кемеровский Областной Кадастровый Центр"

:197

:198

:ЗУ216

:ЗУ217

:ЗУ214

:ЗУ199

:1309

Условные обозначения

- граница разработки проекта межевания территории
- граница и номер кадастрового квартала 42:21:0601004
- красная линия, исправляемая проектом межевания территории
- установленная красная линия
- граница линии отступа от красных линий
:1281 - границы и обозначение ОКС
:ЗУ1 - границы и обозначение образуемого земельного участка
:1 - уточненные границы и обозначение ранее учтенных земельных участков
:177 - границы и обозначение земельных участков учтенных в ЕГРН
- уточненные границы и обозначение земельных участков учтенных в ЕГРН

						08.24.0601004.000	
						кадастрового квартала 42:21:0601004, расположенного на территории Беловского городского округа Кемеровской области - Кузбасса	
Изм.	Кол. уч.	Лист	№ док.	Подпись	Дата		
Генеральный директор		Артёмов А.В.			2024	ПРОЕКТ МЕЖЕВАНИЯ ТЕРРИТОРИИ	Стадия: ПМТ; Лист: 14; Листов: 30
Кадастровый инженер		Агеев А.Ю.			2024	Чертеж межевания территории Масштаб 1:900	ООО "Кемеровский Областной Кадастровый Центр"

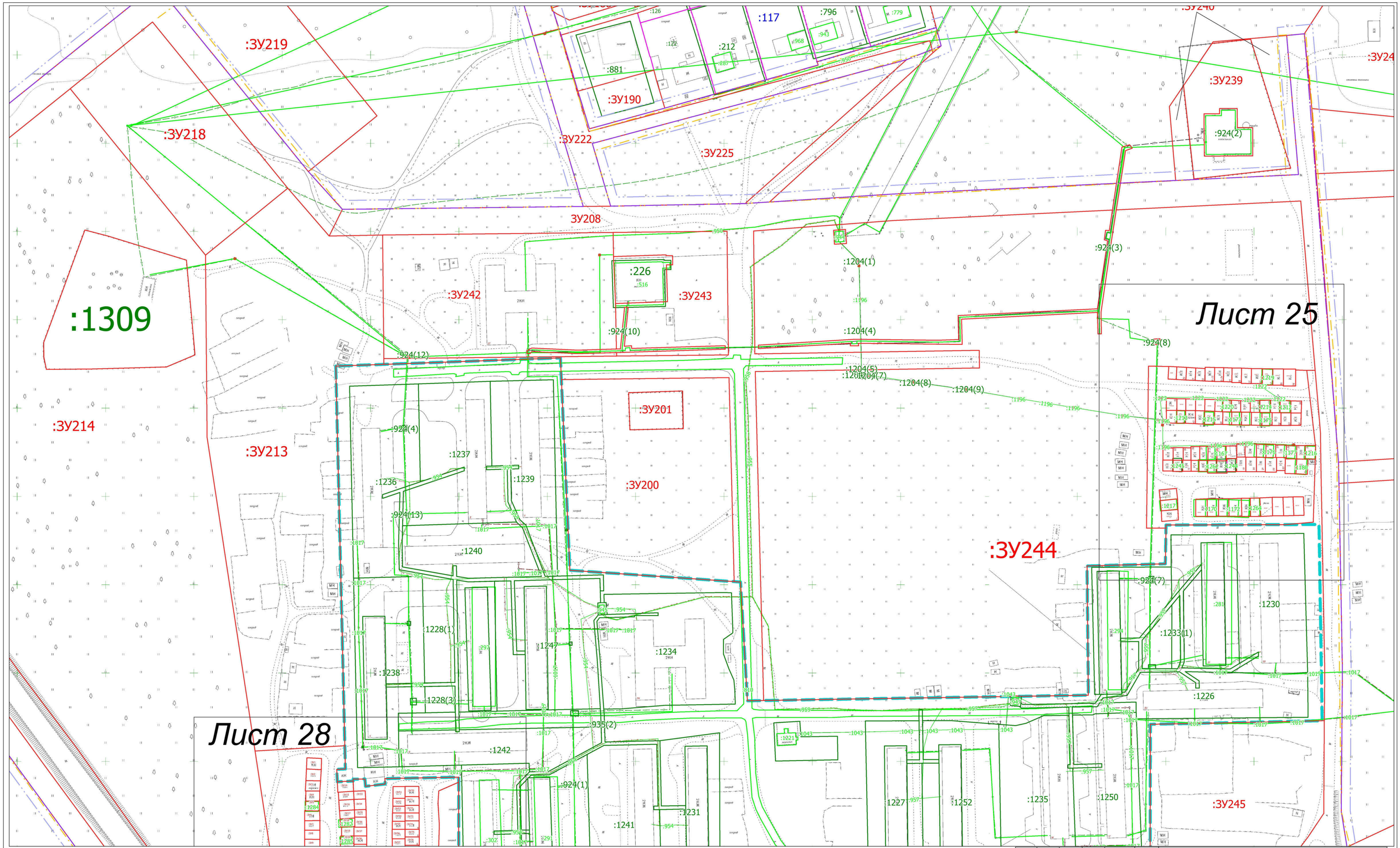

Условные обозначения

- граница разработки проекта межевания территории
- граница и номер кадастрового квартала 42:21:0601004
- красная линия, исправляемая проектом межевания территории
- установленная красная линия
- граница линии отступа от красных линий
:1281 - границы и обозначение ОКС
:ЗУ1 - границы и обозначение образуемого земельного участка
:1 - уточненные границы и обозначение ранее учтенных земельных участков
:177 - границы и обозначение земельных участков учтенных в ЕГРН
- уточненные границы и обозначение земельных участков учтенных в ЕГРН

						08.24.0601004.000	
						кадастрового квартала 42:21:0601004, расположенного на территории Беловского городского округа Кемеровской области - Кузбасса	
Изм.	Кол. уч.	Лист	№ док.	Подпись	Дата		
Генеральный директор		Артёмов А.В.			2024	ПРОЕКТ МЕЖЕВАНИЯ ТЕРРИТОРИИ	Стадия: ПМТ; Лист: 15; Листов: 30
Кадастровый инженер		Агеев А.Ю.			2024	Чертеж межевания территории Масштаб 1:900	ООО "Кемеровский Областной Кадастровый Центр"

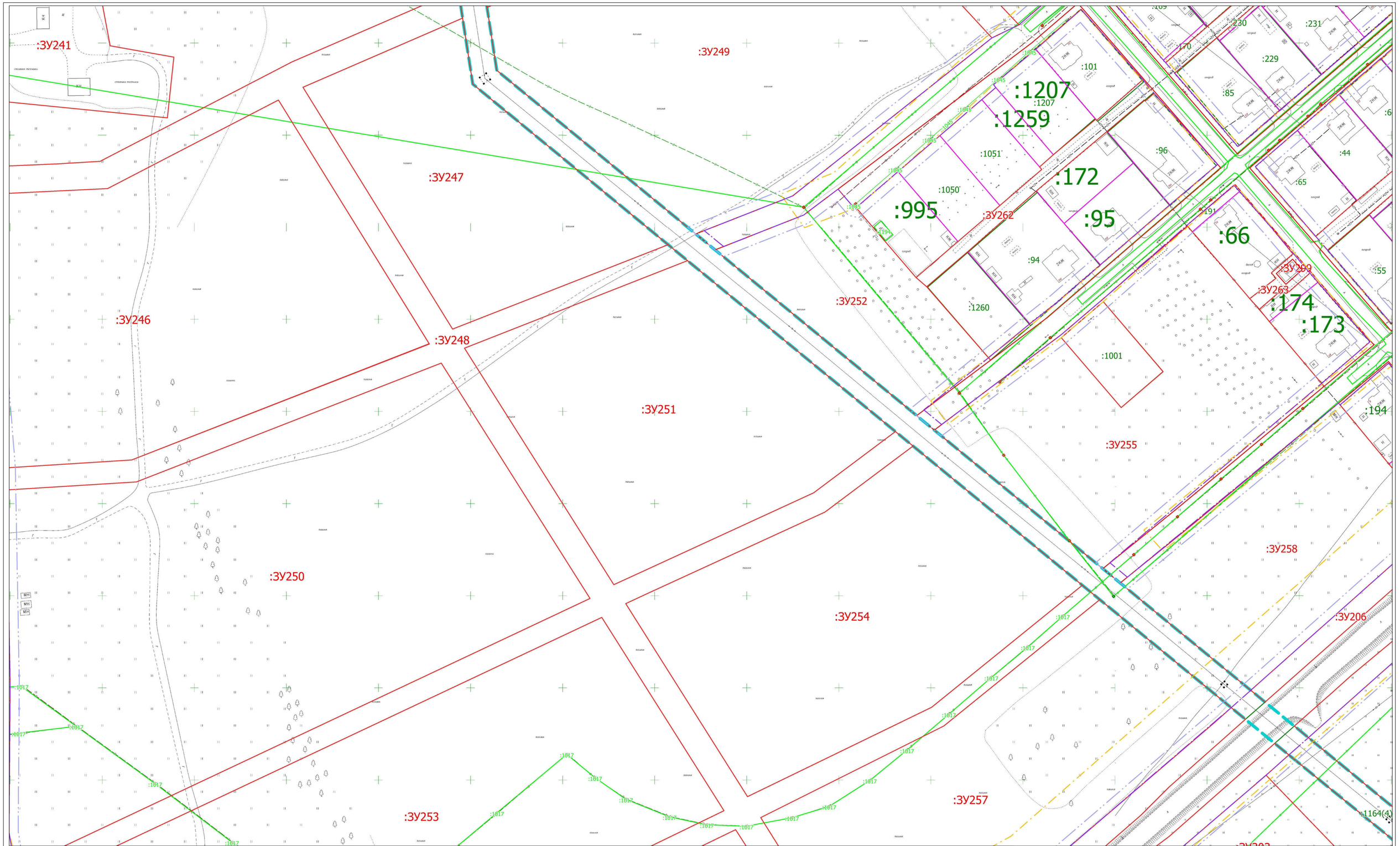

Условные обозначения

- граница разработки проекта межевания территории
- граница и номер кадастрового квартала 42:21:0601004
- красная линия, исправляемая проектом межевания территории
- установленная красная линия
- граница линии отступа от красных линий
:1281 - границы и обозначение ОКС
:ЗУ1 - границы и обозначение образуемого земельного участка
:1 - уточненные границы и обозначение ранее учтенных земельных участков
:177 - границы и обозначение земельных участков учтенных в ЕГРН
- уточненные границы и обозначение земельных участков учтенных в ЕГРН

						08.24.0601004.000
						кадастрового квартала 42:21:0601004, расположенного на территории Беловского городского округа Кемеровской области - Кузбасса
Изм.	Кол. уч.	Лист	№ док.	Подпись	Дата	
Генеральный директор		Артёмов А.В.			2024	ПРОЕКТ МЕЖЕВАНИЯ ТЕРРИТОРИИ
Кадастровый инженер		Атеев А.Ю.			2024	Чертеж межевания территории Масштаб 1:900

Стадия	Лист	Листов
ПМТ	16	30

ООО "Кемеровский Областной Кадастровый Центр"

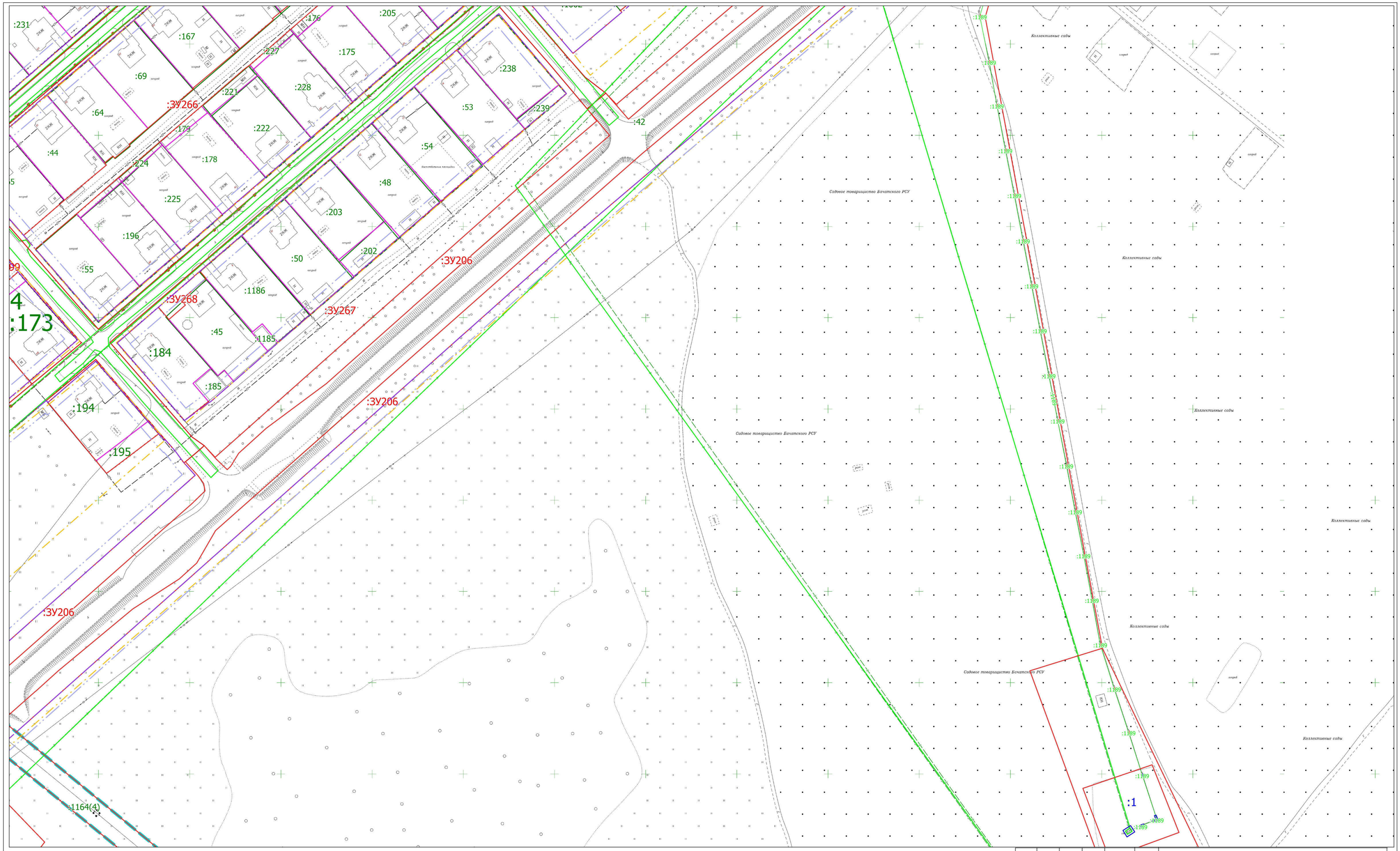

Условные обозначения

- граница разработки проекта межевания территории
- граница и номер кадастрового квартала 42:21:0601004
- красная линия, исправляемая проектом межевания территории
- установленная красная линия
- граница линии отступа от красных линий
- :1281 - границы и обозначение ОКС
- :3У1 - границы и обозначение образуемого земельного участка
- :1 - уточненные границы и обозначение ранее учтенных земельных участков
- :177 - границы и обозначение земельных участков учтенных в ЕГРН
- уточненные границы и обозначение земельных участков учтенных в ЕГРН

Изм.	Кол. уч.	Лист	№ док.	Подпись	Дата
Генеральный директор		Артёмов А.В.			2024
Кадастровый инженер		Агеев А.Ю.			2024

08.24.0601004.000

кадастрового квартала 42:21:0601004,
расположенного на территории Беловского городского округа
Кемеровской области - Кузбасса

ПРОЕКТ МЕЖЕВАНИЯ ТЕРРИТОРИИ

Стадия	Лист	Листов
ПМТ	17	30

Чертеж межевания территории
Масштаб 1:900

ООО "Кемеровский Областной Кадастровый Центр"

:ЗУ311

:ЗУ313

:ЗУ312

:8

Коллективные сады

пашня

Условные обозначения

- граница разработки проекта межевания территории
- граница и номер кадастрового квартала 42:21:0601004
- красная линия, исправляемая проектом межевания территории
- установленная красная линия
- граница линии отступа от красных линий
:1281 - границы и обозначение ОКС
:ЗУ1 - границы и обозначение образуемого земельного участка
:1 - уточненные границы и обозначение ранее учтенных земельных участков
:177 - границы и обозначение земельных участков учтенных в ЕГРН
- уточненные границы и обозначение земельных участков учтенных в ЕГРН

						08.24.0601004.000
						кадастрового квартала 42:21:0601004, расположенного на территории Беловского городского округа Кемеровской области - Кузбасса
Изм.	Кол. уч.	Лист	№ док.	Подпись	Дата	
Генеральный директор		Артёмов А.В.			2024	ПРОЕКТ МЕЖЕВАНИЯ ТЕРРИТОРИИ
Кадастровый инженер		Агеев А.Ю.			2024	Чертеж межевания территории Масштаб 1:900

Стадия	Лист	Листов
ПМТ	18	30

ООО "Кемеровский Областной Кадастровый Центр"

:131

:1008(6)

Условные обозначения

- граница разработки проекта межевания территории
- граница и номер кадастрового квартала 42:21:0601004
- красная линия, исправляемая проектом межевания территории
- установленная красная линия
- граница линии отступа от красных линий
:1281 - границы и обозначение ОКС
:ЗУ1 - границы и обозначение образуемого земельного участка
:1 - уточненные границы и обозначение ранее учтенных земельных участков
:177 - границы и обозначение земельных участков учтенных в ЕГРН
- уточненные границы и обозначение земельных участков учтенных в ЕГРН

						08.24.0601004.000
						кадастрового квартала 42:21:0601004, расположенного на территории Беловского городского округа Кемеровской области - Кузбасса
Изм.	Кол. уч.	Лист	№ док.	Подпись	Дата	
Генеральный директор		Артёмов А.В.			2024	ПРОЕКТ МЕЖЕВАНИЯ ТЕРРИТОРИИ
Кадастровый инженер		Атеев А.Ю.			2024	Чертеж межевания территории Масштаб 1:900

Стадия	Лист	Листов
ПМТ	19	30

ООО "Кемеровский Областной Кадастровый Центр"

Лист 28

:ЗУ212

:1251

:1246

:1241

:924(6)

:ЗУ211

:ЗУ210

:ЗУ209

:ЗУ208

:ЗУ206

:127

:ЗУ198

:ЗУ204

:ЗУ198

Условные обозначения

- граница разработки проекта межевания территории
- граница и номер кадастрового квартала 42:21:0601004
- красная линия, исправляемая проектом межевания территории
- установленная красная линия
- граница линии отступа от красных линий
:1281 - границы и обозначение ОКС
:ЗУ1 - границы и обозначение образуемого земельного участка
:1 - уточненные границы и обозначение ранее учтенных земельных участков
:177 - границы и обозначение земельных участков учтенных в ЕГРН
- уточненные границы и обозначение земельных участков учтенных в ЕГРН

						08.24.0601004.000		
						кадастрового квартала 42:21:0601004, расположенного на территории Беловского городского округа Кемеровской области - Кузбасса		
Изм.	Кол. уч.	Лист	№ док.	Подпись	Дата			
Генеральный директор		Артёмов А.В.			2024	ПРОЕКТ МЕЖЕВАНИЯ ТЕРРИТОРИИ	Стадия	Лист	Листов
							ПМТ	20	30
Кадастровый инженер		Агеев А.Ю.			2024	Чертеж межевания территории Масштаб 1:900	ООО "Кемеровский Областной Кадастровый Центр"		

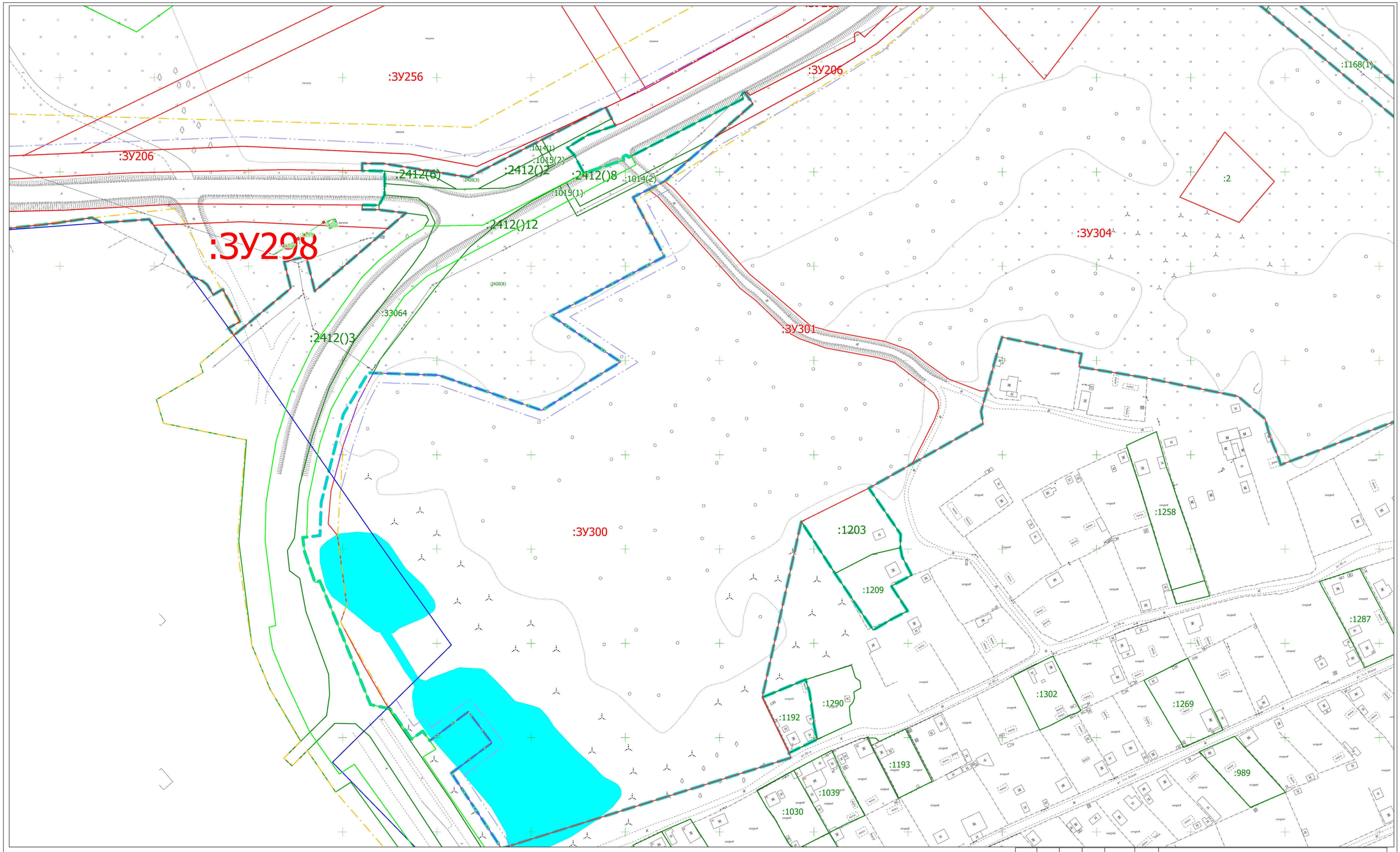

Условные обозначения

- граница разработки проекта межевания территории
- граница и номер кадастрового квартала 42:21:0601004
- красная линия, исправляемая проектом межевания территории
- установленная красная линия
- граница линии отступа от красных линий
:1281 - границы и обозначение ОКС
:ЗУ1 - границы и обозначение образуемого земельного участка
:1 - уточненные границы и обозначение ранее учтенных земельных участков
:177 - границы и обозначение земельных участков учтенных в ЕГРН
- уточненные границы и обозначение земельных участков учтенных в ЕГРН

						08.24.0601004.000
						кадастрового квартала 42:21:0601004, расположенного на территории Беловского городского округа Кемеровской области - Кузбасса
Изм.	Кол. уч.	Лист	№ док.	Подпись	Дата	
Генеральный директор		Артёмов А.В.			2024	ПРОЕКТ МЕЖЕВАНИЯ ТЕРРИТОРИИ
						Стадия: ПМТ; Лист: 21; Листов: 30
Кадастровый инженер		Агеев А.Ю.			2024	Чертеж межевания территории Масштаб 1:900
						ООО "Кемеровский Областной Кадастровый Центр"



Условные обозначения

- граница разработки проекта межевания территории
- граница и номер кадастрового квартала 42:21:0601004
- красная линия, исправляемая проектом межевания территории
- установленная красная линия
- граница линии отступа от красных линий
- :1281 — границы и обозначение ОКС
- :ЗУ1 — границы и обозначение образуемого земельного участка
- :1 — уточненные границы и обозначение ранее учтенных земельных участков
- :177 — границы и обозначение земельных участков учтенных в ЕГРН
- уточненные границы и обозначение земельных участков учтенных в ЕГРН

						08.24.0601004.000	
						кадастрового квартала 42:21:0601004, расположенного на территории Беловского городского округа Кемеровской области - Кузбасса	
Изм.	Кол. уч.	Лист	№ док.	Подпись	Дата		
Генеральный директор		Артёмов А.В.			2024	ПРОЕКТ МЕЖЕВАНИЯ ТЕРРИТОРИИ	Стадия: ПМТ; Лист: 22; Листов: 30
Кадастровый инженер		Агеев А.Ю.			2024	Чертеж межевания территории Масштаб 1:900	ООО "Кемеровский Областной Кадастровый Центр"


Коллективные сады
Коллективные сады
Коллективные сады

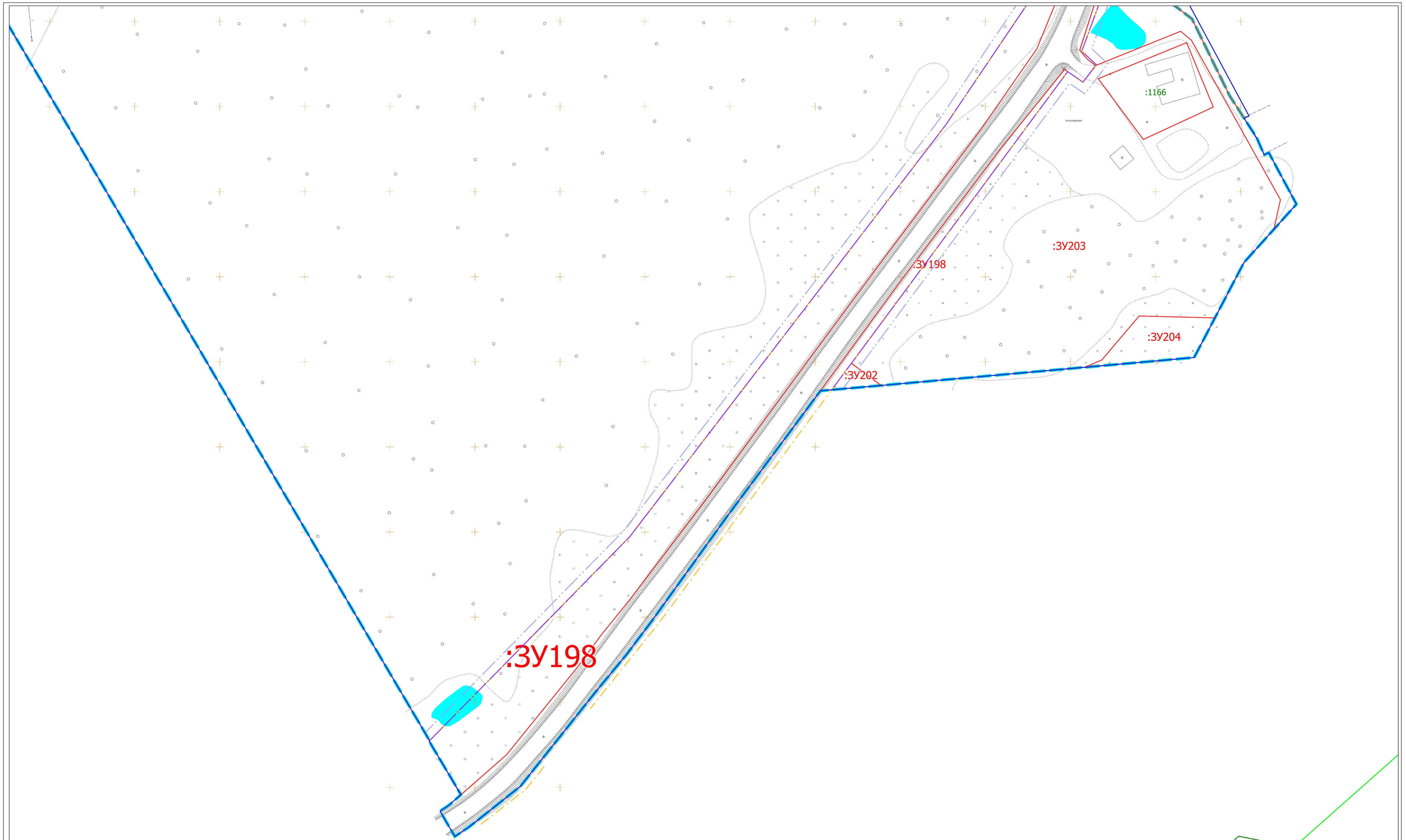

Условные обозначения

- граница разработки проекта межевания территории
- граница и номер кадастрового квартала 42:21:0601004
- красная линия, исправляемая проектом межевания территории
- установленная красная линия
- граница линии отступа от красных линий
:1281 - границы и обозначение ОКС
:ЗУ1 - границы и обозначение образуемого земельного участка
:1 - уточненные границы и обозначение ранее учтенных земельных участков
:177 - границы и обозначение земельных участков учтенных в ЕГРН
- уточненные границы и обозначение земельных участков учтенных в ЕГРН

						08.24.0601004.000
						кадастрового квартала 42:21:0601004, расположенного на территории Беловского городского округа Кемеровской области - Кузбасса
Изм.	Кол. уч.	Лист	№ док.	Подпись	Дата	
Генеральный директор		Артёмов А.В.			2024	ПРОЕКТ МЕЖЕВАНИЯ ТЕРРИТОРИИ
						Стадия: ПМТ; Лист: 24; Листов: 30
Кадастровый инженер		Агеев А.Ю.			2024	Чертеж межевания территории Масштаб 1:1000
						ООО "Кемеровский Областной Кадастровый Центр"



Условные обозначения

- граница разработки проекта межевания территории
- граница и номер кадастрового квартала 42:21:0601004
- красная линия, исправляемая проектом межевания территории
- установленная красная линия
- граница линии отступа от красных линий
- :1281 — границы и обозначение ОКС
- :ЗУ1 — границы и обозначение образуемого земельного участка
- :1 — уточненные границы и обозначение ранее учтенных земельных участков
- :177 — границы и обозначение земельных участков учтенных в ЕГРН
- уточненные границы и обозначение земельных участков учтенных в ЕГРН

Изм.	Кол. уч.	Лист	№ док.	Подпись	Дата	08.24.0601004.000		
						кадастрового квартала 42:21:0601004, расположенного на территории Беловского городского округа Кемеровской области - Кузбасса		
Генеральный директор		Артёмов А.В.			2024	ПРОЕКТ МЕЖЕВАНИЯ ТЕРРИТОРИИ	Стадия	Лист	Листов
							ПМТ	25	30
Кадастровый инженер		Агеев А.Ю.			2024	Чертеж межевания территории Масштаб 1:200	ООО "Кемеровский Областной Кадастровый Центр"		

:764
:1293
:1304
:1029
:980
:1010
:1307
:1280
:1271
:1266
:1299
Заброшенные садовые участки
Заброшенные садовые участки
Заброшенные садовые участки

Условные обозначения

- граница разработки проекта межевания территории
- граница и номер кадастрового квартала 42:21:0601004
- красная линия, исправляемая проектом межевания территории
- установленная красная линия
- граница линии отступа от красных линий
:1281 - границы и обозначение ОКС
:ЗУ1 - границы и обозначение образуемого земельного участка
:1 - уточненные границы и обозначение ранее учтенных земельных участков
:177 - границы и обозначение земельных участков учтенных в ЕГРН
- уточненные границы и обозначение земельных участков учтенных в ЕГРН

						08.24.0601004.000	
						кадастрового квартала 42:21:0601004, расположенного на территории Беловского городского округа Кемеровской области - Кузбасса	
Изм.	Кол. уч.	Лист	№ док.	Подпись	Дата		
Генеральный директор		Артёмов А.В.			2024	ПРОЕКТ МЕЖЕВАНИЯ ТЕРРИТОРИИ	Стадия: ПМТ; Лист: 26; Листов: 30
Кадастровый инженер		Агеев А.Ю.			2024	Чертеж межевания территории Масштаб 1:900	ООО "Кемеровский Областной Кадастровый Центр"

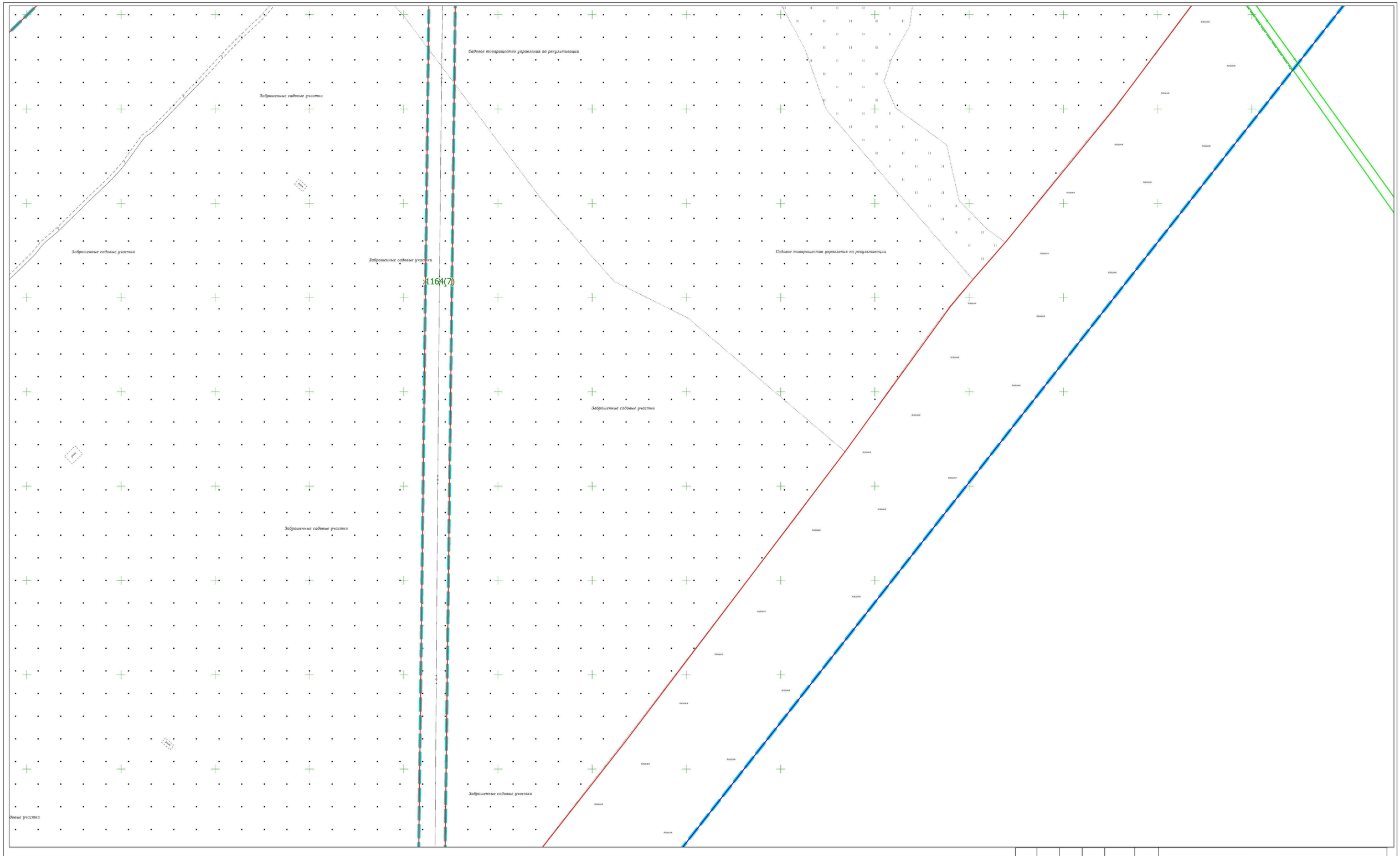

Условные обозначения

- граница разработки проекта межевания территории
- граница и номер кадастрового квартала 42:21:0601004
- красная линия, исправляемая проектом межевания территории
- установленная красная линия
- граница линии отступа от красных линий
:1281 - границы и обозначение ОКС
:ЗУ1 - границы и обозначение образуемого земельного участка
:1 - уточненные границы и обозначение ранее учтенных земельных участков
:177 - границы и обозначение земельных участков учтенных в ЕГРН
- уточненные границы и обозначение земельных участков учтенных в ЕГРН

						08.24.0601004.000	
						кадастрового квартала 42:21:0601004, расположенного на территории Беловского городского округа Кемеровской области - Кузбасса	
Изм.	Кол. уч.	Лист	№ док.	Подпись	Дата		
Генеральный директор		Артёмов А.В.			2024	ПРОЕКТ МЕЖЕВАНИЯ ТЕРРИТОРИИ	Стадия: ПМТ; Лист: 27; Листов: 30
Кадастровый инженер		Агеев А.Ю.			2024	Чертеж межевания территории Масштаб 1:900	ООО "Кемеровский Областной Кадастровый Центр"

:ЗУ212

:ЗУ1 КН
:ЗУ2 КН
:ЗУ3 КН
:ЗУ4 КН
:ЗУ5 КН :1284
:ЗУ6 КН
:ЗУ7 КН
:ЗУ8
:ЗУ9
:ЗУ10
:ЗУ11
:ЗУ12 МН
:ЗУ13 КН :1286
гараж
гаражи
разв.

КН
КН
КН
:ЗУ14 КН
:ЗУ15 КН
:ЗУ16 КН
:ЗУ17 КН
:ЗУ18 КН :1282
:ЗУ19 КН
:ЗУ20 КН :1285
:ЗУ21 КН
:ЗУ22 КН
:ЗУ23 КН
:ЗУ24 КН
:ЗУ25 КН
:ЗУ26 КН
:ЗУ27 КН
:ЗУ28 КН :1288
:ЗУ29 КН
:ЗУ30 КН
:ЗУ31 КН :1281
:ЗУ32 КН
:ЗУ33
:ЗУ34
:ЗУ35 КН
:ЗУ36 КН
:ЗУ37
:ЗУ38 КН
:ЗУ39 КН
:ЗУ40 КН
:ЗУ41 КН
:ЗУ42 КН
:ЗУ43 КН
:ЗУ44 КН
:ЗУ45 КН
:ЗУ46 КН
:ЗУ47 КН
:ЗУ48 КН
:ЗУ49 КН
:ЗУ50 КН
2-35

:ЗУ51 КН
:ЗУ52 КН
:ЗУ53 КН
:ЗУ54 КН
:ЗУ55 КН
:ЗУ56 КН
:ЗУ57 КН
:ЗУ58 КН
:ЗУ59 КН
:ЗУ60 КН
:ЗУ61 КН
:ЗУ62 КН
:ЗУ63 КН
:ЗУ64 КН
:ЗУ65 КН
:ЗУ66 КН
:ЗУ67 КН
:ЗУ68 КН
:ЗУ69 КН
:ЗУ70 КН
:ЗУ71 КН
:ЗУ72 КН
:ЗУ73 КН
:ЗУ74 КН
4
:ЗУ75 КН
5
:ЗУ76 КН
6
:ЗУ77 КН
:ЗУ78 КН
:ЗУ79 КН
:ЗУ80 КН
10
:ЗУ81 КН
:ЗУ82 КН
:ЗУ83 КН
:ЗУ84 КН
:ЗУ85 КН
15
:ЗУ86 КН
16
:ЗУ87 КН
17
:ЗУ88 КН

МН
МН
МН


Заброшенные садовые участки
Заброшенные садовые участки
Заброшенные садовые участки


Заброшенные садовые участки
Заброшенные садовые участки
пашня
пашня
пашня

МАТЕРИАЛЫ ПО ОБОСНОВАНИЮ ПРОЕКТА МЕЖЕВАНИЯ ТЕРРИТОРИИ

Чертеж обоснования проекта межевания территории оформлен в виде чертежа, состоящего из 30 листов с отображением:

1) границ существующих и уточняемых земельных участков;

2) границ зон с особыми условиями использования территорий;

3) местоположения существующих объектов капитального строительства;

4) границ особо охраняемых природных территорий*.

*Примечание: в границах территории кадастрового квартала 42:21:0601004 особо охраняемые природные территории отсутствуют;

5) границ территорий объектов культурного наследия**.

**Примечание: в границах территории кадастрового квартала 42:21:0601004 территории объекты культурного наследия отсутствуют;

6) границ лесничеств, участковых лесничеств, лесных кварталов, лесотаксационных выделов или частей лесотаксационных выделов***.

*** Примечание: границы подготовки проекта межевания территории расположены вне границ земель лесного фонда согласно части 15 и 15.1 п. 16 ст. 34 Федерального закона от 13 июля 2015 г. N 218-ФЗ "О государственной регистрации недвижимости".

Нанесен земельный участок с кадастровым номером 42:21:0601004:1008, отнесенный к городским лесам.

.

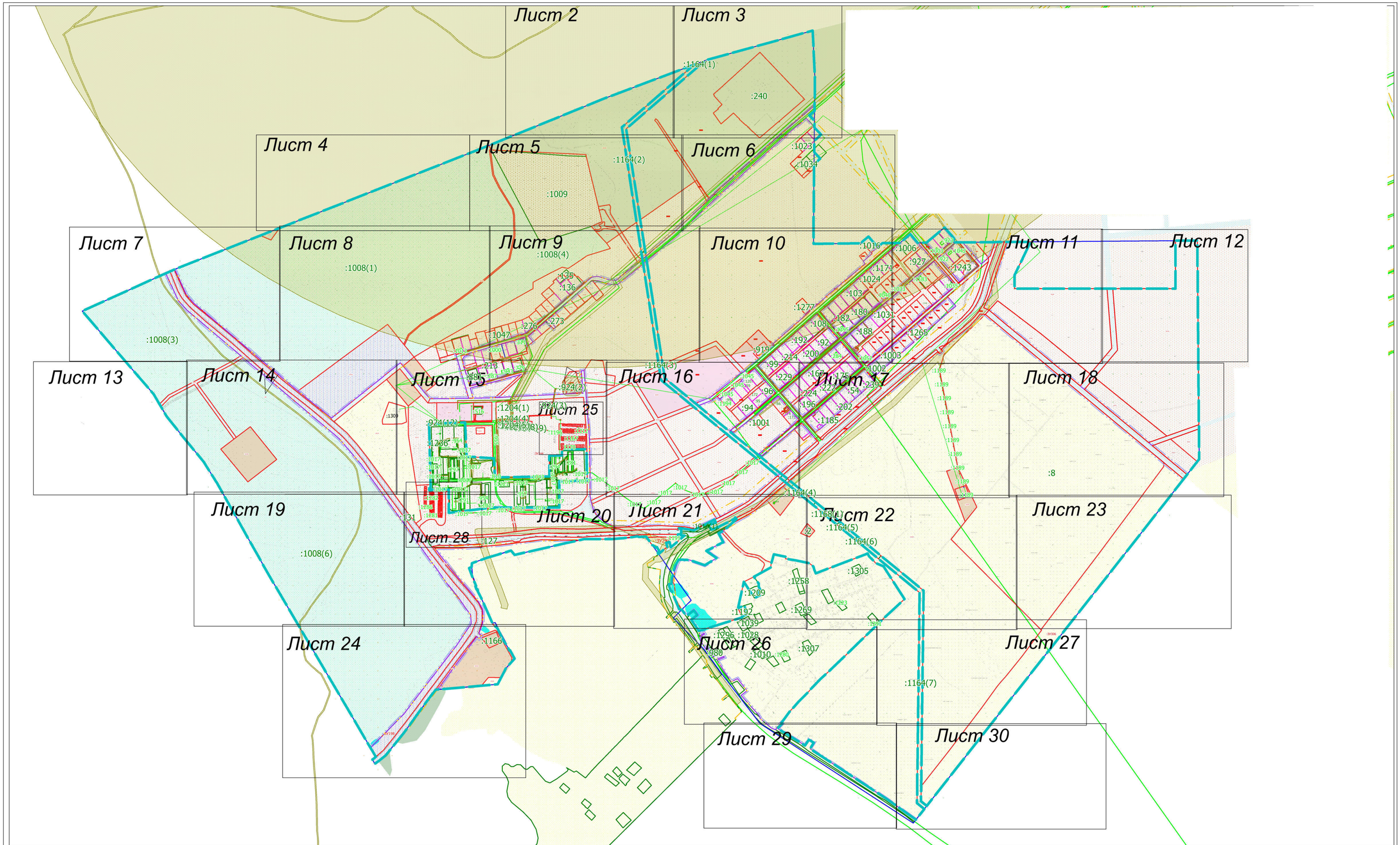

Условные обозначения

- граница разработки проекта межевания территории
- 42:21:6:1389 - границы и обозначение ЗОУИТ
- граница и номер кадастрового квартала 42:21:0601004
- красная линия, исправляемая проектом межевания территории
- установленная красная линия
- граница линии отступа от красных линий
- :1281 - границы и обозначение ОКС
- :ЗУ1 - границы и обозначение образуемого земельного участка
- :1 - уточненные границы и обозначение ранее учтенных земельных участков
- :177 - границы и обозначение земельных участков учтенных в ЕГРН
- уточненные границы и обозначение земельных участков учтенных в ЕГРН

ТЕРРИТОРИАЛЬНЫЕ ЗОНЫ

- Зона застройки малоэтажными жилыми домами Ж2-2
- Зона делового, общественного и коммерческого назначения О1-2
- Зона транспортной инфраструктуры Т-2
- Зона рекреационного назначения Р-2
- Коммунально-складская зона П2-2
- Производственная зона П1-2
- Зона иного назначения, в соответствии с местными условиями ТОП-2
- Зона специального назначения, связанная с захоронениями СП1-2
- Зона озелененных территорий общего пользования (лесопарки, городские леса) ГЛ
- Зона, занятая объектами сельскохозяйственного назначения СХ2-2

						08.24.0601004.000	
						кадастрового квартала 42:21:0601004, расположенного на территории Беловского городского округа Кемеровской области - Кузбасса	
Изм.	Кол. уч.	Лист	№ док.	Подпись	Дата		
Генеральный директор		Артёмов А.В.			2024	ПРОЕКТ МЕЖЕВАНИЯ ТЕРРИТОРИИ	Стадия: ПМТ; Лист: 1; Листов: 30
Кадастровый инженер		Агеев А.Ю.			2024	Материалы по обоснованию проекта межевания территории. Масштаб 1:6000	ООО "Кемеровский Областной Кадастровый Центр"

:ЗУ229

Условные обозначения

- граница разработки проекта межевания территории
- 42:21:6:1389 - границы и обозначение ЗОУИТ
- граница и номер кадастрового квартала 42:21:0601004
- красная линия, исправляемая проектом межевания территории
- установленная красная линия
- граница линии отступа от красных линий
- :1281 - границы и обозначение ОКС
- :ЗУ1 - границы и обозначение образуемого земельного участка
- :1 - уточненные границы и обозначение ранее учтенных земельных участков
- :177 - границы и обозначение земельных участков учтенных в ЕГРН
- уточненные границы и обозначение земельных участков учтенных в ЕГРН

ТЕРРИТОРИАЛЬНЫЕ ЗОНЫ

- Зона застройки малоэтажными жилыми домами Ж2-2
- Зона делового, общественного и коммерческого назначения О1-2
- Зона транспортной инфраструктуры Т-2
- Зона рекреационного назначения Р-2
- Коммунально-складская зона П2-2
- Производственная зона П1-2
- Зона иного назначения, в соответствии с местными условиями ТОП-2
- Зона специального назначения, связанная с захоронениями СП1-2
- Зона озелененных территорий общего пользования (лесопарки, городские леса) ГЛ
- Зона, занятая объектами сельскохозяйственного назначения СХ2-2

						08.24.0601004.000
						кадастрового квартала 42:21:0601004, расположенного на территории Беловского городского округа Кемеровской области - Кузбасса
Изм.	Кол. уч.	Лист	№ док.	Подпись	Дата	
Генеральный директор		Артёмов А.В.			2024	ПРОЕКТ МЕЖЕВАНИЯ ТЕРРИТОРИИ
Кадастровый инженер		Агеев А.Ю.			2024	Материалы по обоснованию проекта межевания территории Масштаб 1:900

Стадия	Лист	Листов
ПМТ	2	30

ООО "Кемеровский Областной Кадастровый Центр"

:1164(1)

:240

:ЗУ231

:2487

:3122

:1023

Условные обозначения

- граница разработки проекта межевания территории
- границы и обозначение ЗОУИТ
- граница и номер кадастрового квартала 42:21:0601004
- красная линия, исправляемая проектом межевания территории
- установленная красная линия
- граница линии отступа от красных линий
- границы и обозначение ОКС
- границы и обозначение образуемого земельного участка
- уточненные границы и обозначение ранее учтенных земельных участков
- границы и обозначение земельных участков учтенных в ЕГРН
- уточненные границы и обозначение земельных участков учтенных в ЕГРН

ТЕРРИТОРИАЛЬНЫЕ ЗОНЫ

- Зона застройки малоэтажными жилыми домами Ж2-2
- Зона делового, общественного и коммерческого назначения О1-2
- Зона транспортной инфраструктуры Т-2
- Зона рекреационного назначения Р-2
- Коммунально-складская зона П2-2
- Производственная зона П1-2
- Зона иного назначения, в соответствии с местными условиями ТОП-2
- Зона специального назначения, связанная с захоронениями СП1-2
- Зона озелененных территорий общего пользования (лесопарки, городские леса) ГЛ
- Зона, занятая объектами сельскохозяйственного назначения СХ2-2

						08.24.0601004.000
						кадастрового квартала 42:21:0601004, расположенного на территории Беловского городского округа Кемеровской области - Кузбасса
Изм.	Кол. уч.	Лист	№ док.	Подпись	Дата	
Генеральный директор		Артёмов А.В.			2024	ПРОЕКТ МЕЖЕВАНИЯ ТЕРРИТОРИИ
Кадастровый инженер		Агеев А.Ю.			2024	Материалы по обоснованию проекта межевания территории Масштаб 1:900

Стадия	Лист	Листов
ПМТ	3	30

ООО "Кемеровский Областной Кадастровый Центр"

:1008(1)

Условные обозначения

- граница разработки проекта межевания территории
42:21:6:1389 - границы и обозначение ЗОУИТ
- граница и номер кадастрового квартала 42:21:0601004
- красная линия, исправляемая проектом межевания территории
- установленная красная линия
- граница линии отступа от красных линий
:1281 - границы и обозначение ОКС
:ЗУ1 - границы и обозначение образуемого земельного участка
:1 - уточненные границы и обозначение ранее учтенных земельных участков
:177 - границы и обозначение земельных участков учтенных в ЕГРН
- уточненные границы и обозначение земельных участков учтенных в ЕГРН

ТЕРРИТОРИАЛЬНЫЕ ЗОНЫ

- Зона застройки малоэтажными жилыми домами Ж2-2
- Зона делового, общественного и коммерческого назначения О1-2
- Зона транспортной инфраструктуры Т-2
- Зона рекреационного назначения Р-2
- Коммунально-складская зона П2-2
- Производственная зона П1-2
- Зона иного назначения, в соответствии с местными условиями ТОП-2
- Зона специального назначения, связанная с захоронениями СП1-2
- Зона озелененных территорий общего пользования (лесопарки, городские леса) ГЛ
- Зона, занятая объектами сельскохозяйственного назначения СХ2-2

						08.24.0601004.000
						кадастрового квартала 42:21:0601004, расположенного на территории Беловского городского округа Кемеровской области - Кузбасса
Изм.	Кол. уч.	Лист	№ док.	Подпись	Дата	
Генеральный директор		Артёмов А.В.			2024	ПРОЕКТ МЕЖЕВАНИЯ ТЕРРИТОРИИ
Кадастровый инженер		Агеев А.Ю.			2024	Материалы по обоснованию проекта межевания территории Масштаб 1:900

Стадия	Лист	Листов
ПМТ	4	30

ООО "Кемеровский Областной Кадастровый Центр"

:ЗУ229

:1164(2)

:1009

:ЗУ234

:ЗУ230

:ЗУ229

:ЗУ228

:ЗУ227

:1008(4)

КНС

Условные обозначения

- граница разработки проекта межевания территории
- 42:21:6:1389 - границы и обозначение ЗОУИТ
- граница и номер кадастрового квартала 42:21:0601004
- красная линия, исправляемая проектом межевания территории
- установленная красная линия
- граница линии отступа от красных линий
- :1281 - границы и обозначение ОКС
- :ЗУ1 - границы и обозначение образуемого земельного участка
- :1 - уточненные границы и обозначение ранее учтенных земельных участков
- :177 - границы и обозначение земельных участков учтенных в ЕГРН
- уточненные границы и обозначение земельных участков учтенных в ЕГРН

ТЕРРИТОРИАЛЬНЫЕ ЗОНЫ

- Зона застройки малоэтажными жилыми домами Ж2-2
- Зона делового, общественного и коммерческого назначения О1-2
- Зона транспортной инфраструктуры Т-2
- Зона рекреационного назначения Р-2
- Коммунально-складская зона П2-2
- Производственная зона П1-2
- Зона иного назначения, в соответствии с местными условиями ТОП-2
- Зона специального назначения, связанная с захоронениями СП1-2
- Зона озелененных территорий общего пользования (лесопарки, городские леса) ГЛ
- Зона, занятая объектами сельскохозяйственного назначения СХ2-2

						08.24.0601004.000
						кадастрового квартала 42:21:0601004, расположенного на территории Беловского городского округа Кемеровской области - Кузбасса
Изм.	Кол. уч.	Лист	№ док.	Подпись	Дата	
Генеральный директор		Артёмов А.В.			2024	ПРОЕКТ МЕЖЕВАНИЯ ТЕРРИТОРИИ
Кадастровый инженер		Агеев А.Ю.			2024	Материалы по обоснованию проекта межевания территории Масштаб 1:900

Стадия	Лист	Листов
ПМТ	5	30

ООО "Кемеровский Областной Кадастровый Центр"

:ЗУ233
:ЗУ235
:ЗУ234
:ЗУ237
:2540
:1034
:1044
:ЗУ238
:1016
:ЗУ259
:ЗУ236

Условные обозначения

- граница разработки проекта межевания территории
- 42:21:6:1389 - границы и обозначение ЗОУИТ
- граница и номер кадастрового квартала 42:21:0601004
- красная линия, исправляемая проектом межевания территории
- установленная красная линия
- граница линии отступа от красных линий
- :1281 - границы и обозначение ОКС
- :ЗУ1 - границы и обозначение образуемого земельного участка
- :1 - уточненные границы и обозначение ранее учтенных земельных участков
- :177 - границы и обозначение земельных участков учтенных в ЕГРН
- уточненные границы и обозначение земельных участков учтенных в ЕГРН

ТЕРРИТОРИАЛЬНЫЕ ЗОНЫ

- Зона застройки малоэтажными жилыми домами Ж2-2
- Зона делового, общественного и коммерческого назначения О1-2
- Зона транспортной инфраструктуры Т-2
- Зона рекреационного назначения Р-2
- Коммунально-складская зона П2-2
- Производственная зона П1-2
- Зона иного назначения, в соответствии с местными условиями ТОП-2
- Зона специального назначения, связанная с захоронениями СП1-2
- Зона озелененных территорий общего пользования (лесопарки, городские леса) ГЛ
- Зона, занятая объектами сельскохозяйственного назначения СХ2-2

						08.24.0601004.000
						кадастрового квартала 42:21:0601004, расположенного на территории Беловского городского округа Кемеровской области - Кузбасса
Изм.	Кол. уч.	Лист	№ док.	Подпись	Дата	
Генеральный директор		Артёмов А.В.			2024	ПРОЕКТ МЕЖЕВАНИЯ ТЕРРИТОРИИ — Стадия: ПМТ; Лист: 6; Листов: 30
Кадастровый инженер		Агеев А.Ю.			2024	Материалы по обоснованию проекта межевания территории. Масштаб 1:900 — ООО "Кемеровский Областной Кадастровый Центр"

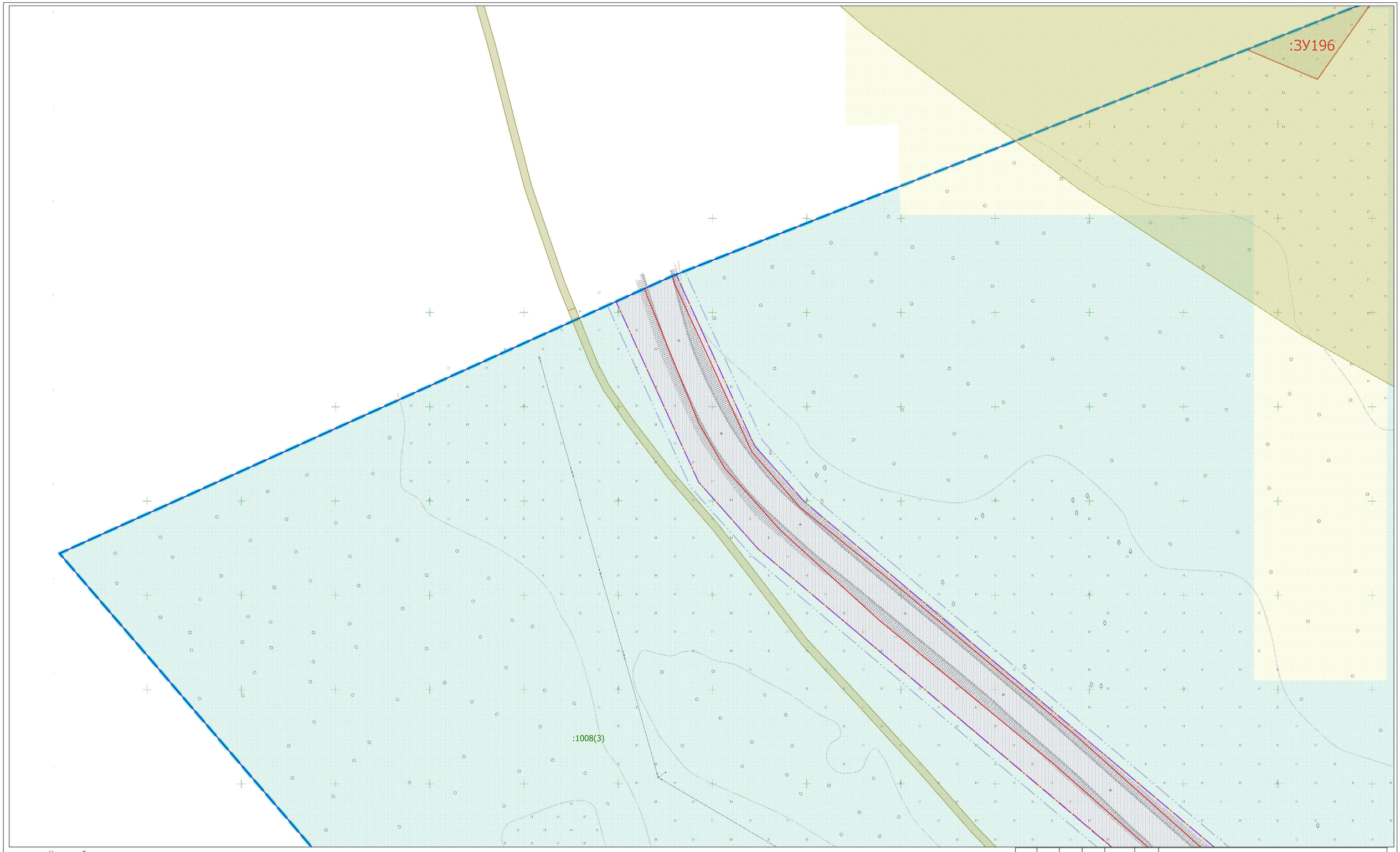

Условные обозначения

- граница разработки проекта межевания территории
- 42:21:6:1389 - границы и обозначение ЗОУИТ
- граница и номер кадастрового квартала 42:21:0601004
- красная линия, исправляемая проектом межевания территории
- установленная красная линия
- граница линии отступа от красных линий
- :1281 - границы и обозначение ОКС
- :ЗУ1 - границы и обозначение образуемого земельного участка
- :1 - уточненные границы и обозначение ранее учтенных земельных участков
- :177 - границы и обозначение земельных участков учтенных в ЕГРН
- уточненные границы и обозначение земельных участков учтенных в ЕГРН

ТЕРРИТОРИАЛЬНЫЕ ЗОНЫ

- Зона застройки малоэтажными жилыми домами Ж2-2
- Зона делового, общественного и коммерческого назначения О1-2
- Зона транспортной инфраструктуры Т-2
- Зона рекреационного назначения Р-2
- Коммунально-складская зона П2-2
- Производственная зона П1-2
- Зона иного назначения, в соответствии с местными условиями ТОП-2
- Зона специального назначения, связанная с захоронениями СП1-2
- Зона озелененных территорий общего пользования (лесопарки, городские леса) ГЛ
- Зона, занятая объектами сельскохозяйственного назначения СХ2-2

						08.24.0601004.000		
						кадастрового квартала 42:21:0601004, расположенного на территории Беловского городского округа Кемеровской области - Кузбасса		
Изм.	Кол. уч.	Лист	№ док.	Подпись	Дата			
Генеральный директор		Артёмов А.В.			2024	ПРОЕКТ МЕЖЕВАНИЯ ТЕРРИТОРИИ	Стадия	Лист	Листов
							ПМТ	7	30
Кадастровый инженер		Агеев А.Ю.			2024	Материалы по обоснованию проекта межевания территории Масштаб 1:900	ООО "Кемеровский Областной Кадастровый Центр"		

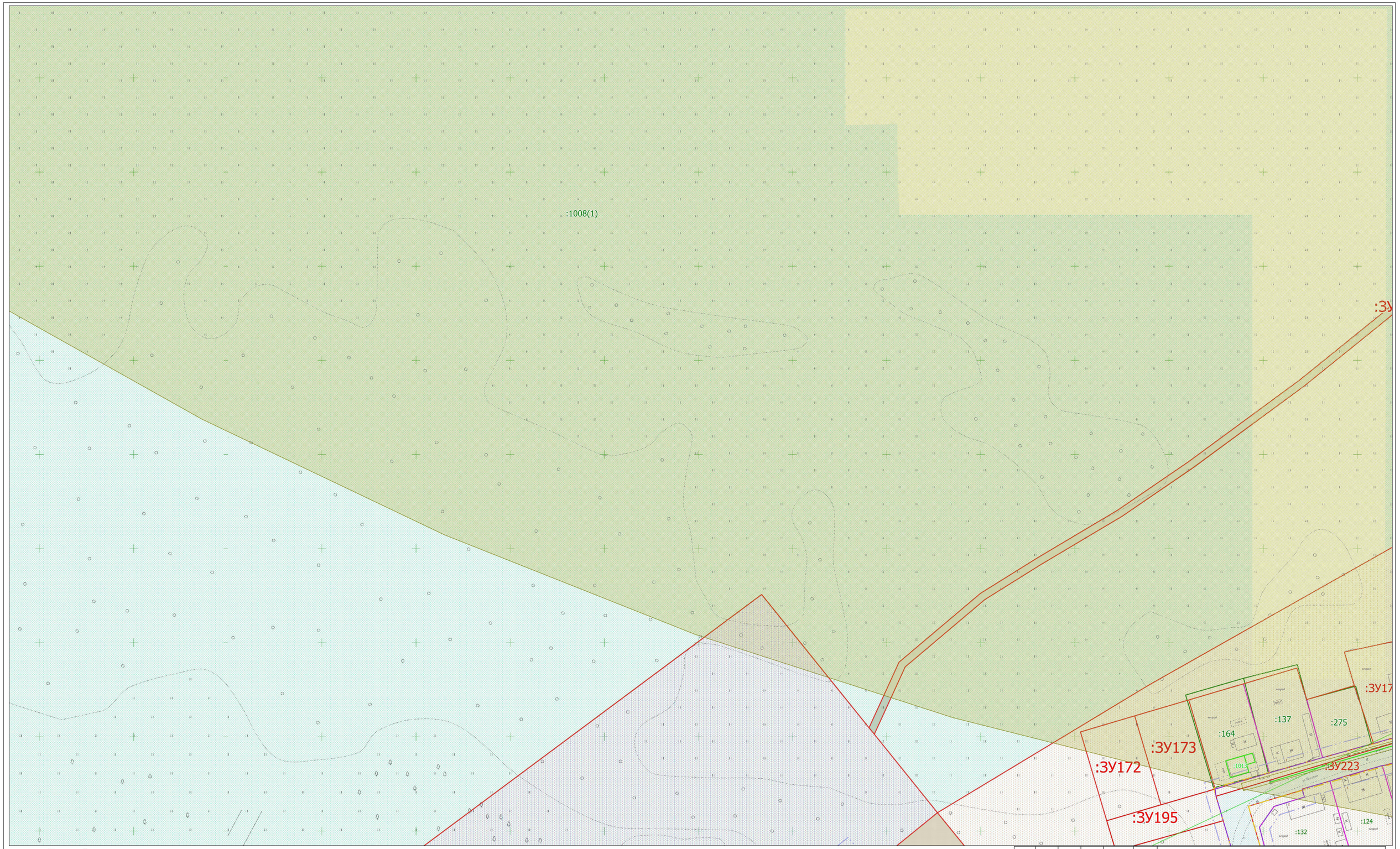

Условные обозначения

- граница разработки проекта межевания территории
- 42:21:6:1389 - границы и обозначение ЗОУИТ
- граница и номер кадастрового квартала 42:21:0601004
- красная линия, исправляемая проектом межевания территории
- установленная красная линия
- граница линии отступа от красных линий
- :1281 - границы и обозначение ОКС
- :ЗУ1 - границы и обозначение образуемого земельного участка
- :1 - уточненные границы и обозначение ранее учтенных земельных участков
- :177 - границы и обозначение земельных участков учтенных в ЕГРН
- уточненные границы и обозначение земельных участков учтенных в ЕГРН

ТЕРРИТОРИАЛЬНЫЕ ЗОНЫ

- Зона застройки малоэтажными жилыми домами Ж2-2
- Зона делового, общественного и коммерческого назначения О1-2
- Зона транспортной инфраструктуры Т-2
- Зона рекреационного назначения Р-2
- Коммунально-складская зона П2-2
- Производственная зона П1-2
- Зона иного назначения, в соответствии с местными условиями ТОП-2
- Зона специального назначения, связанная с захоронениями СП1-2
- Зона озелененных территорий общего пользования (лесопарки, городские леса) ГЛ
- Зона, занятая объектами сельскохозяйственного назначения СХ2-2

						08.24.0601004.000	
						кадастрового квартала 42:21:0601004, расположенного на территории Беловского городского округа Кемеровской области - Кузбасса	
Изм.	Кол. уч.	Лист	№ док.	Подпись	Дата		
Генеральный директор		Артёмов А.В.			2024	ПРОЕКТ МЕЖЕВАНИЯ ТЕРРИТОРИИ	Стадия: ПМТ; Лист: 8; Листов: 30
Кадастровый инженер		Атеев А.Ю.			2024	Материалы по обоснованию проекта межевания территории. Масштаб 1:900	ООО "Кемеровский Областной Кадастровый Центр"

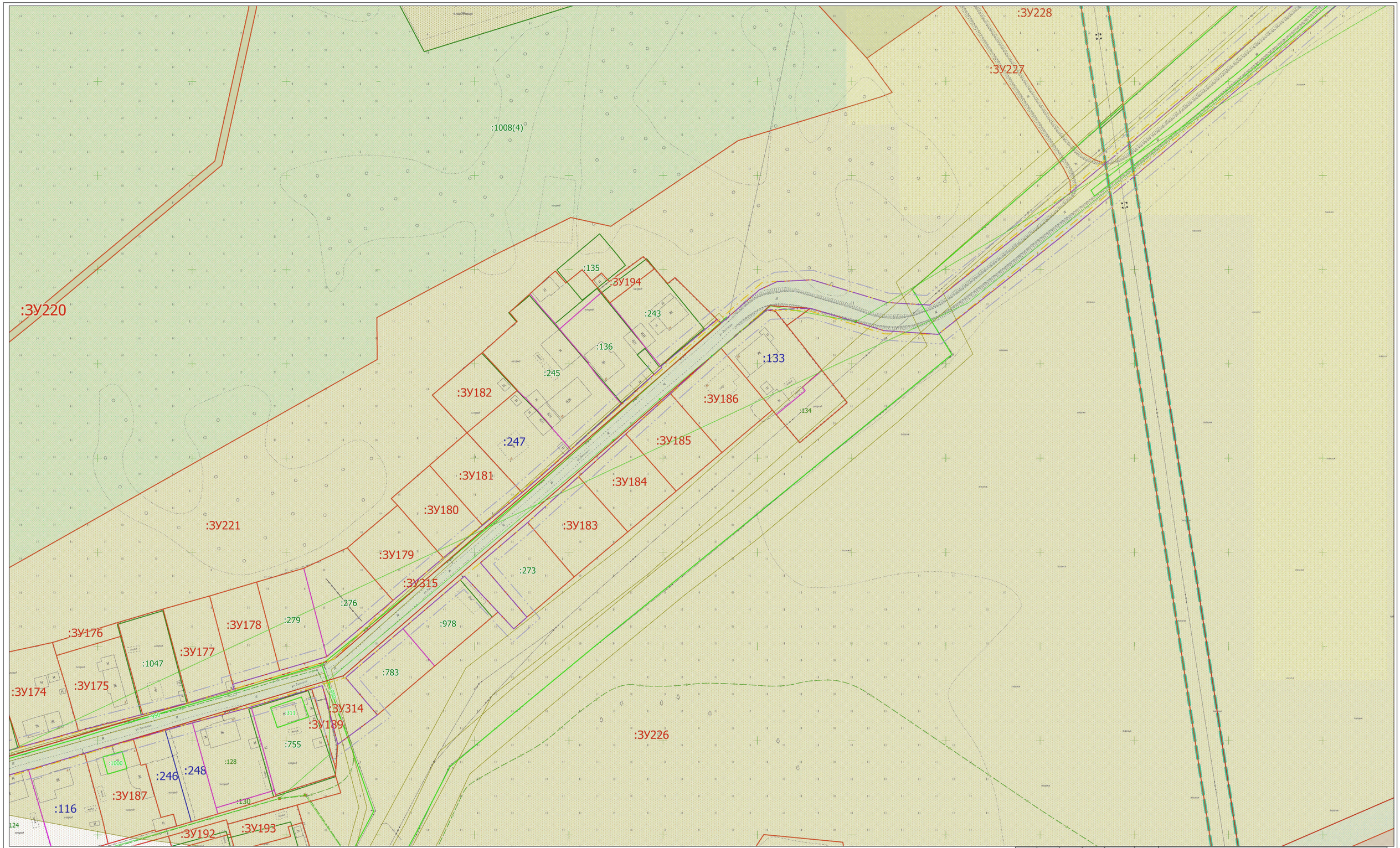

Условные обозначения

- граница разработки проекта межевания территории
- 42:21:6:1389 — границы и обозначение ЗОУИТ
- граница и номер кадастрового квартала 42:21:0601004
- красная линия, исправляемая проектом межевания территории
- установленная красная линия
- граница линии отступа от красных линий
- :1281 — границы и обозначение ОКС
- :ЗУ1 — границы и обозначение образуемого земельного участка
- :1 — уточненные границы и обозначение ранее учтенных земельных участков
- :177 — границы и обозначение земельных участков учтенных в ЕГРН
- уточненные границы и обозначение земельных участков учтенных в ЕГРН

ТЕРРИТОРИАЛЬНЫЕ ЗОНЫ

- Зона застройки малоэтажными жилыми домами Ж2-2
- Зона делового, общественного и коммерческого назначения О1-2
- Зона транспортной инфраструктуры Т-2
- Зона рекреационного назначения Р-2
- Коммунально-складская зона П2-2
- Производственная зона П1-2
- Зона иного назначения, в соответствии с местными условиями ТОП-2
- Зона специального назначения, связанная с захоронениями СП1-2
- Зона озелененных территорий общего пользования (лесопарки, городские леса) ГЛ
- Зона, занятая объектами сельскохозяйственного назначения СХ2-2

Изм.	Кол. уч.	Лист	№ док.	Подпись	Дата	
Генеральный директор		Артёмов А.В.			2024	
Кадастровый инженер		Агеев А.Ю.			2024	

08.24.0601004.000

кадастрового квартала 42:21:0601004,
расположенного на территории Беловского городского округа
Кемеровской области - Кузбасса

ПРОЕКТ МЕЖЕВАНИЯ ТЕРРИТОРИИ

Стадия	Лист	Листов
ПМТ	9	30

Материалы по обоснованию проекта межевания территории
Масштаб 1:900

ООО "Кемеровский Областной Кадастровый Центр"

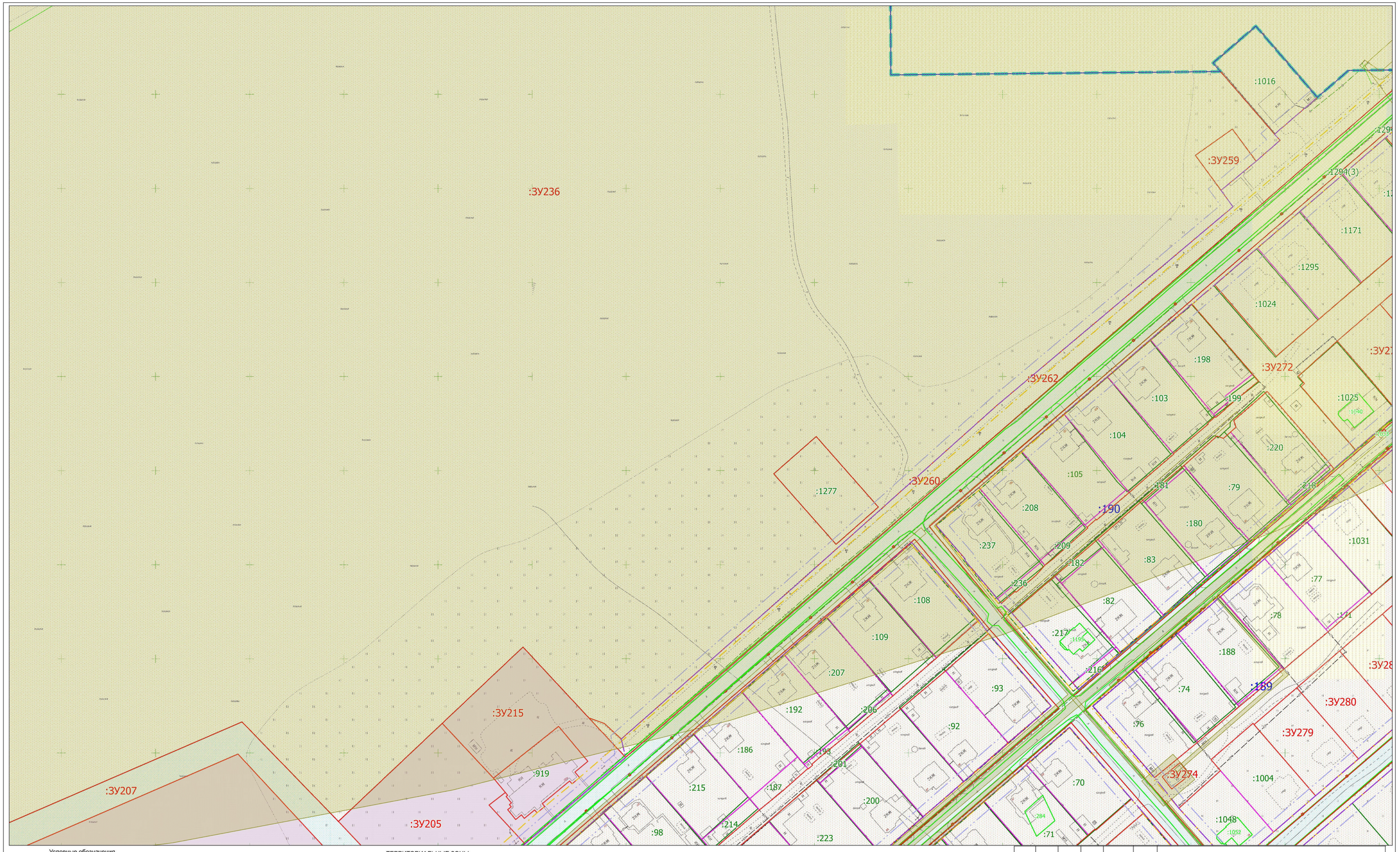

Условные обозначения

- граница разработки проекта межевания территории
- 42:21:6:1389 - границы и обозначение ЗОУИТ
- граница и номер кадастрового квартала 42:21:0601004
- красная линия, исправляемая проектом межевания территории
- установленная красная линия
- граница линии отступа от красных линий
- :1281 - границы и обозначение ОКС
- :ЗУ1 - границы и обозначение образуемого земельного участка
- :1 - уточненные границы и обозначение ранее учтенных земельных участков
- :177 - границы и обозначение земельных участков учтенных в ЕГРН
- уточненные границы и обозначение земельных участков учтенных в ЕГРН

ТЕРРИТОРИАЛЬНЫЕ ЗОНЫ

- Зона застройки малоэтажными жилыми домами Ж2-2
- Зона делового, общественного и коммерческого назначения О1-2
- Зона транспортной инфраструктуры Т-2
- Зона рекреационного назначения Р-2
- Коммунально-складская зона П2-2
- Производственная зона П1-2
- Зона иного назначения, в соответствии с местными условиями ТОП-2
- Зона специального назначения, связанная с захоронениями СП1-2
- Зона озелененных территорий общего пользования (лесопарки, городские леса) ГЛ
- Зона, занятая объектами сельскохозяйственного назначения СХ2-2

						08.24.0601004.000
						кадастрового квартала 42:21:0601004, расположенного на территории Беловского городского округа Кемеровской области - Кузбасса
Изм.	Кол. уч.	Лист	№ док.	Подпись	Дата	
Генеральный директор		Артёмов А.В.			2024	ПРОЕКТ МЕЖЕВАНИЯ ТЕРРИТОРИИ
Кадастровый инженер		Агеев А.Ю.			2024	Материалы по обоснованию проекта межевания территории Масштаб 1:900

Стадия	Лист	Листов
ПМТ	10	30

ООО "Кемеровский Областной Кадастровый Центр"

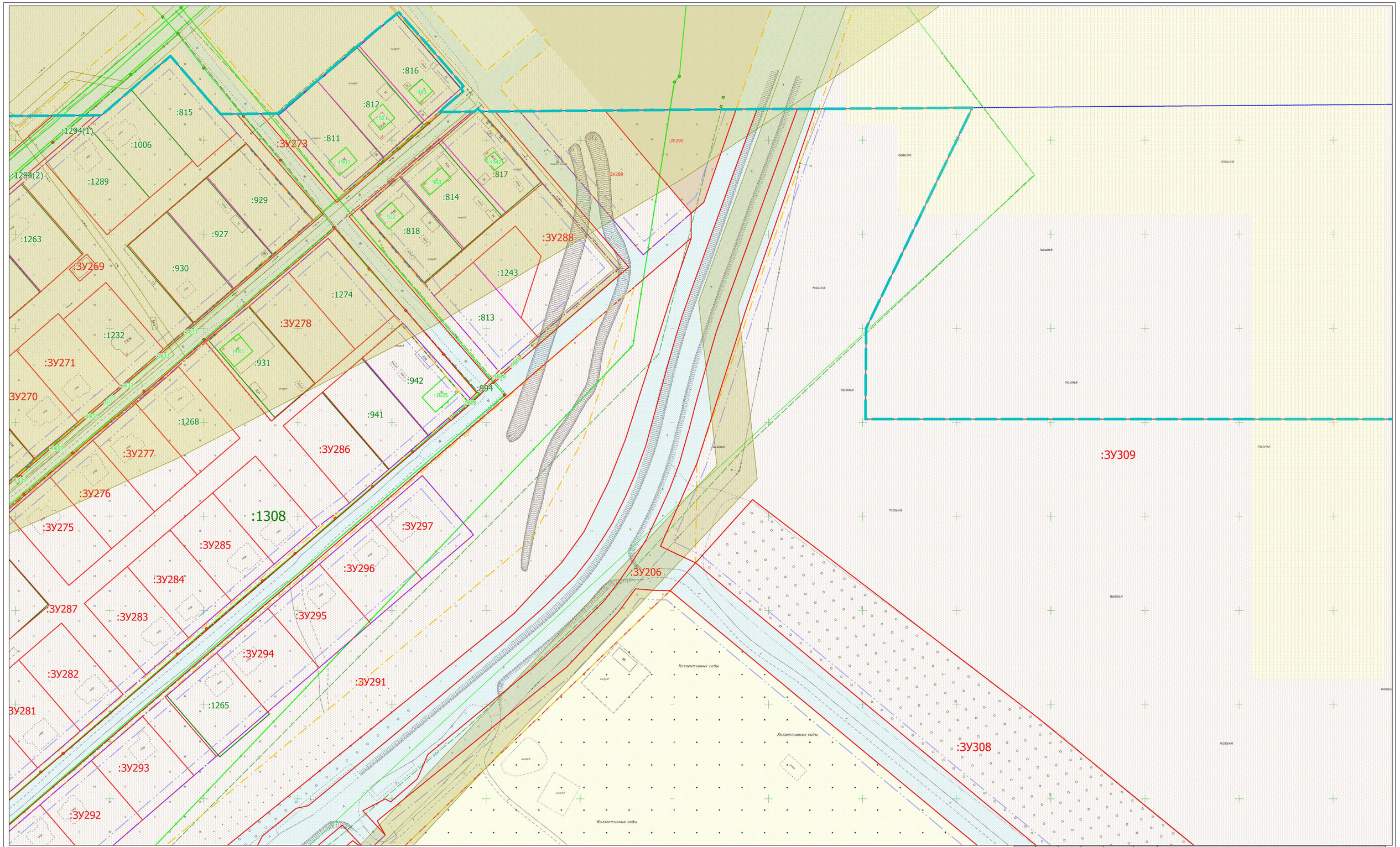

Условные обозначения

- граница разработки проекта межевания территории
- 42:21:6:1389 - границы и обозначение ЗОУИТ
- граница и номер кадастрового квартала 42:21:0601004
- красная линия, исправляемая проектом межевания территории
- установленная красная линия
- граница линии отступа от красных линий
- :1281 - границы и обозначение ОКС
- :ЗУ1 - границы и обозначение образуемого земельного участка
- :1 - уточненные границы и обозначение ранее учтенных земельных участков
- :177 - границы и обозначение земельных участков учтенных в ЕГРН
- уточненные границы и обозначение земельных участков учтенных в ЕГРН

ТЕРРИТОРИАЛЬНЫЕ ЗОНЫ

- Зона застройки малоэтажными жилыми домами Ж2-2
- Зона делового, общественного и коммерческого назначения О1-2
- Зона транспортной инфраструктуры Т-2
- Зона рекреационного назначения Р-2
- Коммунально-складская зона П2-2
- Производственная зона П1-2
- Зона иного назначения, в соответствии с местными условиями ТОП-2
- Зона специального назначения, связанная с захоронениями СП1-2
- Зона озелененных территорий общего пользования (лесопарки, городские леса) ГЛ
- Зона, занятая объектами сельскохозяйственного назначения СХ2-2

						08.24.0601004.000
						кадастрового квартала 42:21:0601004, расположенного на территории Беловского городского округа Кемеровской области - Кузбасса
Изм.	Кол. уч.	Лист	№ док.	Подпись	Дата	
Генеральный директор		Артёмов А.В.			2024	ПРОЕКТ МЕЖЕВАНИЯ ТЕРРИТОРИИ
						Стадия: ПМТ; Лист: 11; Листов: 30
Кадастровый инженер		Агеев А.Ю.			2024	Материалы по обоснованию проекта межевания территории. Масштаб 1:900
						ООО "Кемеровский Областной Кадастровый Центр"

пашня

:ЗУ310

:ЗУ307

Условные обозначения

- граница разработки проекта межевания территории
- границы и обозначение ЗОУИТ
- граница и номер кадастрового квартала 42:21:0601004
- красная линия, исправляемая проектом межевания территории
- установленная красная линия
- граница линии отступа от красных линий
- границы и обозначение ОКС
- границы и обозначение образуемого земельного участка
- уточненные границы и обозначение ранее учтенных земельных участков
- границы и обозначение земельных участков учтенных в ЕГРН
- уточненные границы и обозначение земельных участков учтенных в ЕГРН

42:21:6:1389
:1281
:ЗУ1
:1
:177

ТЕРРИТОРИАЛЬНЫЕ ЗОНЫ

- Зона застройки малоэтажными жилыми домами Ж2-2
- Зона делового, общественного и коммерческого назначения О1-2
- Зона транспортной инфраструктуры Т-2
- Зона рекреационного назначения Р-2
- Коммунально-складская зона П2-2
- Производственная зона П1-2
- Зона иного назначения, в соответствии с местными условиями ТОП-2
- Зона специального назначения, связанная с захоронениями СП1-2
- Зона озелененных территорий общего пользования (лесопарки, городские леса) ГЛ
- Зона, занятая объектами сельскохозяйственного назначения СХ2-2

						08.24.0601004.000
						кадастрового квартала 42:21:0601004, расположенного на территории Беловского городского округа Кемеровской области - Кузбасса
Изм.	Кол. уч.	Лист	№ док.	Подпись	Дата	
Генеральный директор		Артёмов А.В.			2024	ПРОЕКТ МЕЖЕВАНИЯ ТЕРРИТОРИИ
						Стадия: ПМТ; Лист: 12; Листов: 30
Кадастровый инженер		Агеев А.Ю.			2024	Материалы по обоснованию проекта межевания территории Масштаб 1:900
						ООО "Кемеровский Областной Кадастровый Центр"

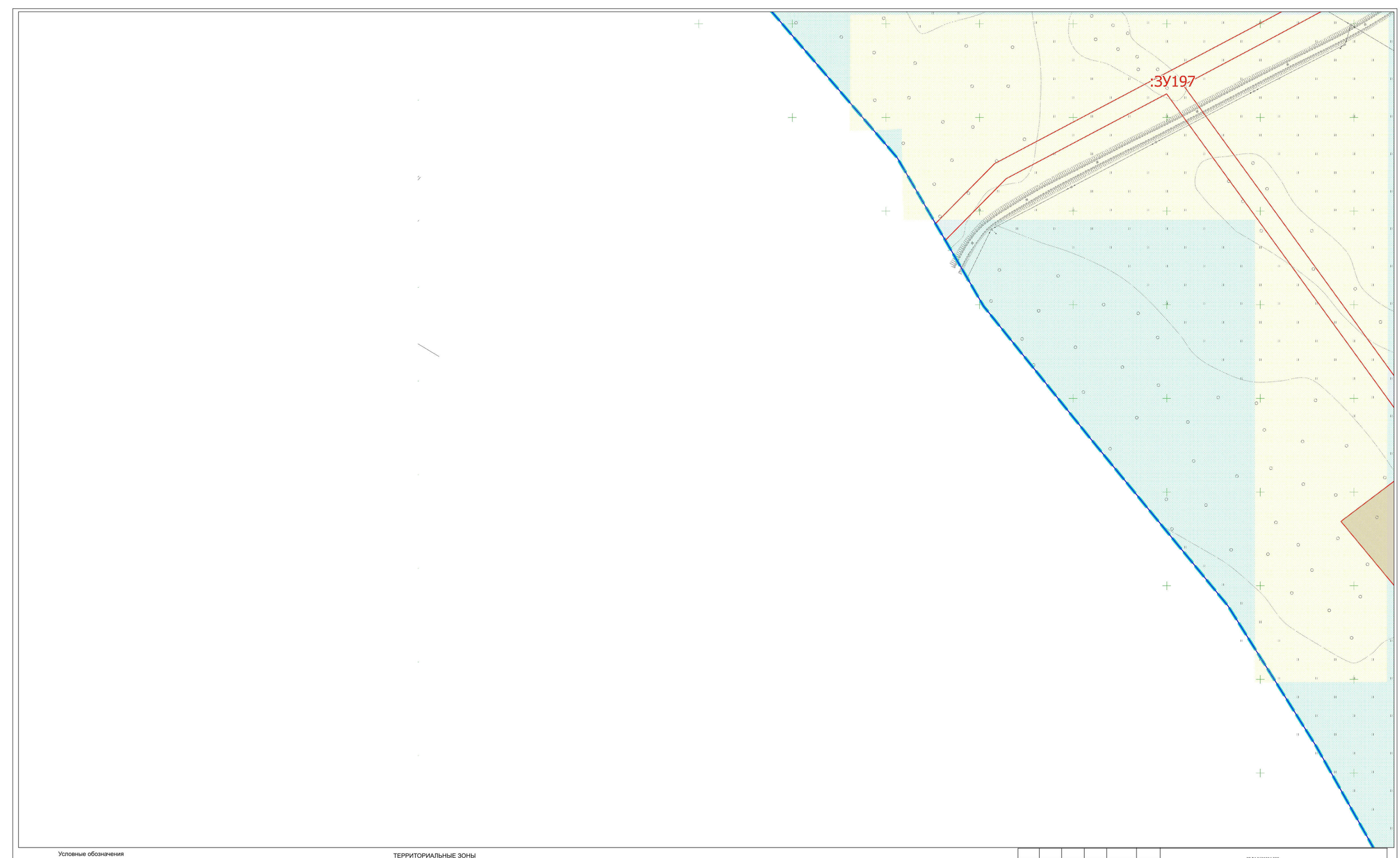

Условные обозначения

- граница разработки проекта межевания территории
- 42:21:6:1389 - границы и обозначение ЗОУИТ
- граница и номер кадастрового квартала 42:21:0601004
- красная линия, исправляемая проектом межевания территории
- установленная красная линия
- граница линии отступа от красных линий
- :1281 - границы и обозначение ОКС
- :ЗУ1 - границы и обозначение образуемого земельного участка
- :1 - уточненные границы и обозначение ранее учтенных земельных участков
- :177 - границы и обозначение земельных участков учтенных в ЕГРН
- уточненные границы и обозначение земельных участков учтенных в ЕГРН

ТЕРРИТОРИАЛЬНЫЕ ЗОНЫ

- Зона застройки малоэтажными жилыми домами Ж2-2
- Зона делового, общественного и коммерческого назначения О1-2
- Зона транспортной инфраструктуры Т-2
- Зона рекреационного назначения Р-2
- Коммунально-складская зона П2-2
- Производственная зона П1-2
- Зона иного назначения, в соответствии с местными условиями ТОП-2
- Зона специального назначения, связанная с захоронениями СП1-2
- Зона озелененных территорий общего пользования (лесопарки, городские леса) ГЛ
- Зона, занятая объектами сельскохозяйственного назначения СХ2-2

						08.24.0601004.000		
						кадастрового квартала 42:21:0601004, расположенного на территории Беловского городского округа Кемеровской области - Кузбасса		
Изм.	Кол. уч.	Лист	№ док.	Подпись	Дата			
Генеральный директор		Артёмов А.В.			2024	ПРОЕКТ МЕЖЕВАНИЯ ТЕРРИТОРИИ	Стадия	Лист	Листов
							ПМТ	13	30
Кадастровый инженер		Агеев А.Ю.			2024	Материалы по обоснованию проекта межевания территории Масштаб 1:900	ООО "Кемеровский Областной Кадастровый Центр"		

:198

:ЗУ216

:ЗУ217

:ЗУ218

:1309

:1309

:ЗУ214

:ЗУ199

Условные обозначения

- граница разработки проекта межевания территории
- 42:21:6:1389 - границы и обозначение ЗОУИТ
- граница и номер кадастрового квартала 42:21:0601004
- красная линия, исправляемая проектом межевания территории
- установленная красная линия
- граница линии отступа от красных линий
- :1281 - границы и обозначение ОКС
- :ЗУ1 - границы и обозначение образуемого земельного участка
- :1 - уточненные границы и обозначение ранее учтенных земельных участков
- :177 - границы и обозначение земельных участков учтенных в ЕГРН
- уточненные границы и обозначение земельных участков учтенных в ЕГРН

ТЕРРИТОРИАЛЬНЫЕ ЗОНЫ

- Зона застройки малоэтажными жилыми домами Ж2-2
- Зона делового, общественного и коммерческого назначения О1-2
- Зона транспортной инфраструктуры Т-2
- Зона рекреационного назначения Р-2
- Коммунально-складская зона П2-2
- Производственная зона П1-2
- Зона иного назначения, в соответствии с местными условиями ТОП-2
- Зона специального назначения, связанная с захоронениями СП1-2
- Зона озелененных территорий общего пользования (лесопарки, городские леса) ГЛ
- Зона, занятая объектами сельскохозяйственного назначения СХ2-2

						08.24.0601004.000	
						кадастрового квартала 42:21:0601004, расположенного на территории Беловского городского округа Кемеровской области - Кузбасса	
Изм.	Кол. уч.	Лист	№ док.	Подпись	Дата		
Генеральный директор		Артёмов А.В.			2024	ПРОЕКТ МЕЖЕВАНИЯ ТЕРРИТОРИИ	Стадия: ПМТ; Лист: 14; Листов: 30
Кадастровый инженер		Агеев А.Ю.			2024	Материалы по обоснованию проекта межевания территории Масштаб 1:900	ООО "Кемеровский Областной Кадастровый Центр"

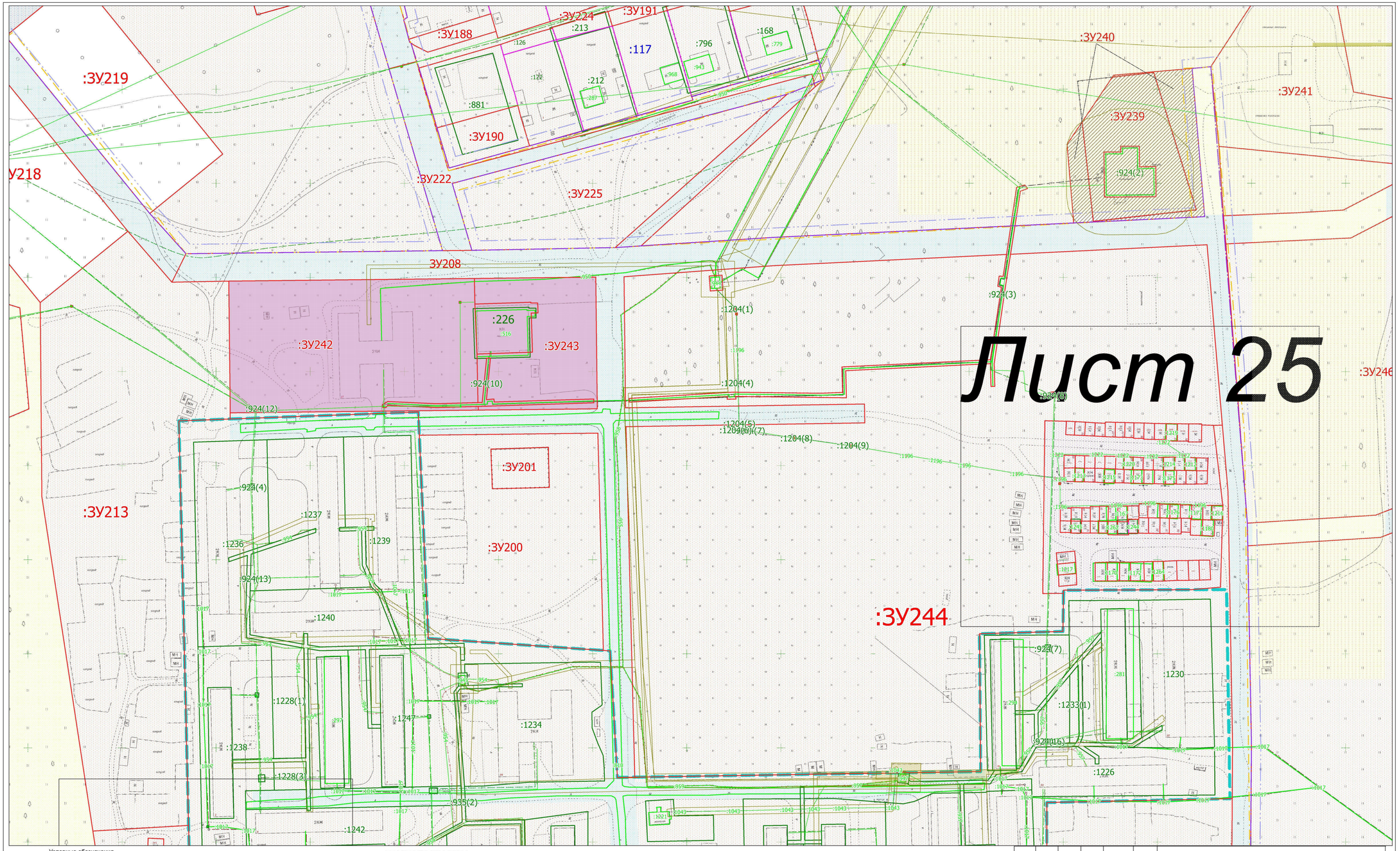
:ЗУ219
:ЗУ218
:ЗУ188
:ЗУ224
:ЗУ191
:213
:126
:117
:796
:168
:779
:943
:968
:881
:122
:212
:287
:ЗУ190
:ЗУ222
:ЗУ225
:ЗУ240
:ЗУ241
:ЗУ239
:924(2)
:924(3)
ЗУ208
:950
:226
:516
:ЗУ242
:ЗУ243
:924(10)
:924(12)
:1204(1)
:1204(4)
:1204(5)
:1204(6)
:1204(7)
:1204(8)
:1204(9)
:1196
:924(8)
:ЗУ246
:ЗУ201
:ЗУ200
:924(4)
:ЗУ213
:1237
:1236
:1239
:924(13)
:1240
:1228(1)
:1247
:1234
:1238
:1228(3)
:935(2)
:1242
:ЗУ244
:924(7)
:1230
:1233(1)
:924(16)
:1226
:1043
:1021
:1017
:954
:956
:959
:297
:281
:295
:2ЖЖ
:2ЖН
:2ОД
:2ТР
:2ОБ
:2ПР
:2ЛЕ
:2ЗД
:2ЗЛ
:2ЗЖ
:2ЗЗ
:2ЗЗ
:2ЗЗ

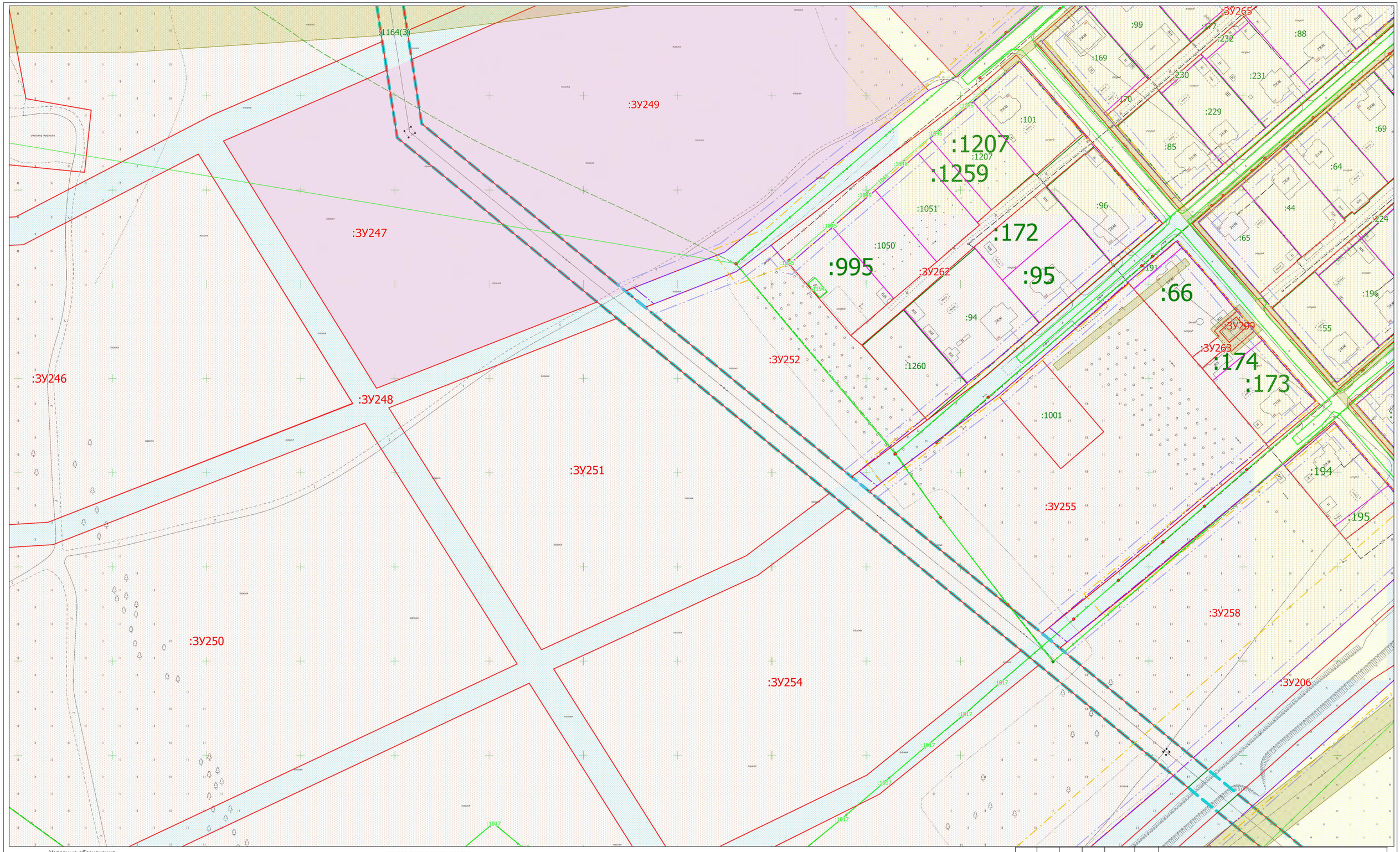

Условные обозначения

- граница разработки проекта межевания территории
- 42:21:6:1389 - границы и обозначение ЗОУИТ
- граница и номер кадастрового квартала 42:21:0601004
- красная линия, исправляемая проектом межевания территории
- установленная красная линия
- граница линии отступа от красных линий
- :1281 - границы и обозначение ОКС
- :ЗУ1 - границы и обозначение образуемого земельного участка
- :1 - уточненные границы и обозначение ранее учтенных земельных участков
- :177 - границы и обозначение земельных участков учтенных в ЕГРН
- уточненные границы и обозначение земельных участков учтенных в ЕГРН

ТЕРРИТОРИАЛЬНЫЕ ЗОНЫ

- Зона застройки малоэтажными жилыми домами Ж2-2
- Зона делового, общественного и коммерческого назначения О1-2
- Зона транспортной инфраструктуры Т-2
- Зона рекреационного назначения Р-2
- Коммунально-складская зона П2-2
- Производственная зона П1-2
- Зона иного назначения, в соответствии с местными условиями ТОП-2
- Зона специального назначения, связанная с захоронениями СП1-2
- Зона озелененных территорий общего пользования (лесопарки, городские леса) ГЛ
- Зона, занятая объектами сельскохозяйственного назначения СХ2-2

						08.24.0601004.000	
						кадастрового квартала 42:21:0601004, расположенного на территории Беловского городского округа Кемеровской области - Кузбасса	
Изм.	Кол. уч.	Лист	№ док.	Подпись	Дата		
Генеральный директор		Артёмов А.В.			2024	ПРОЕКТ МЕЖЕВАНИЯ ТЕРРИТОРИИ	Стадия: ПМТ; Лист: 16; Листов: 30
Кадастровый инженер		Агеев А.Ю.			2024	Материалы по обоснованию проекта межевания территории Масштаб 1:900	ООО "Кемеровский Областной Кадастровый Центр"

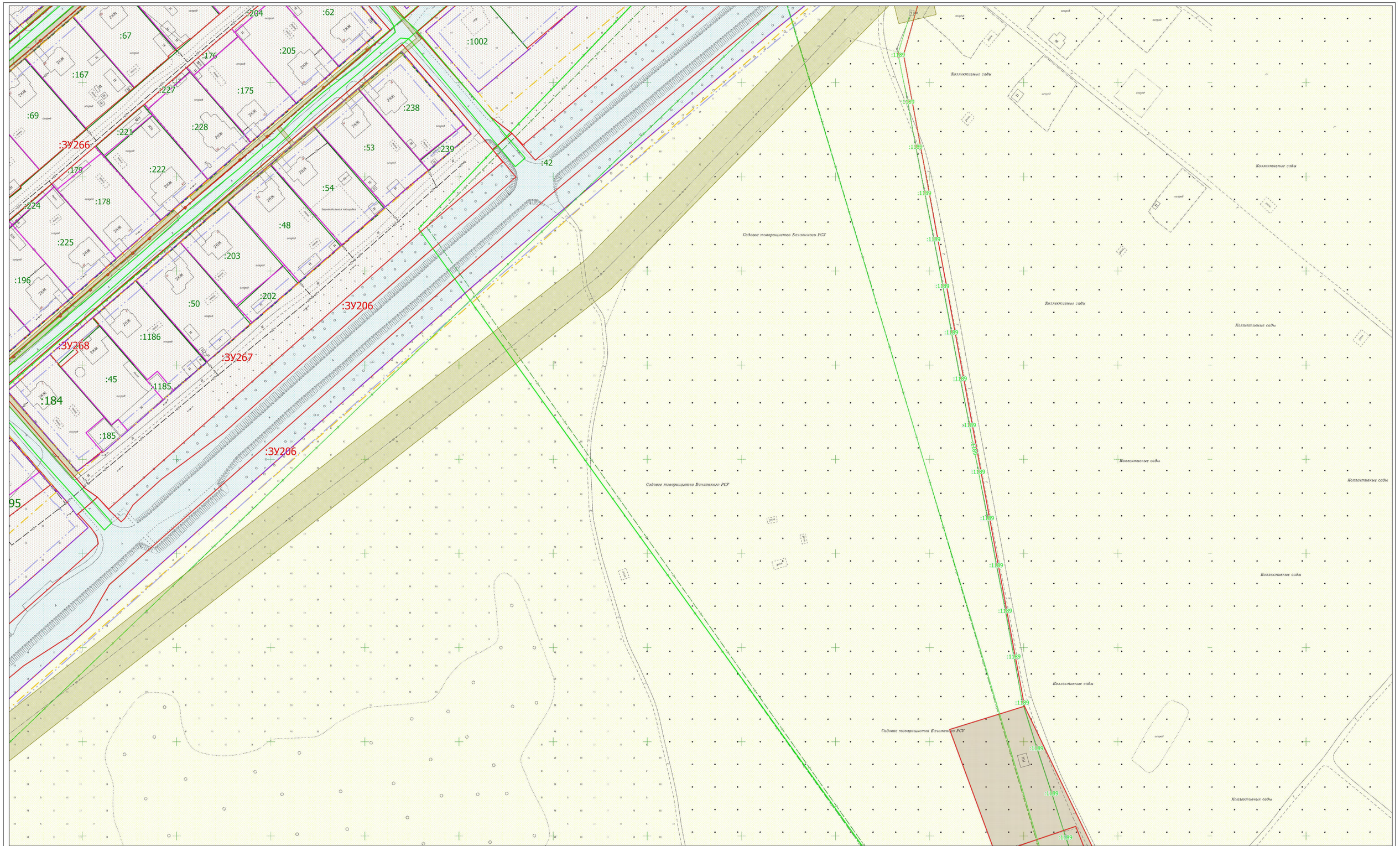

Условные обозначения

- граница разработки проекта межевания территории
- 42:21:6:1389 — границы и обозначение ЗОУИТ
- граница и номер кадастрового квартала 42:21:0601004
- красная линия, исправляемая проектом межевания территории
- установленная красная линия
- граница линии отступа от красных линий
- :1281 — границы и обозначение ОКС
- :ЗУ1 — границы и обозначение образуемого земельного участка
- :1 — уточненные границы и обозначение ранее учтенных земельных участков
- :177 — границы и обозначение земельных участков учтенных в ЕГРН
- уточненные границы и обозначение земельных участков учтенных в ЕГРН

ТЕРРИТОРИАЛЬНЫЕ ЗОНЫ

- Зона застройки малоэтажными жилыми домами Ж2-2
- Зона делового, общественного и коммерческого назначения О1-2
- Зона транспортной инфраструктуры Т-2
- Зона рекреационного назначения Р-2
- Коммунально-складская зона П2-2
- Производственная зона П1-2
- Зона иного назначения, в соответствии с местными условиями ТОП-2
- Зона специального назначения, связанная с захоронениями СП1-2
- Зона озелененных территорий общего пользования (лесопарки, городские леса) ГЛ
- Зона, занятая объектами сельскохозяйственного назначения СХ2-2

Изм.	Кол. уч.	Лист	№ док.	Подпись	Дата	08.24.0601004.000		
						кадастрового квартала 42:21:0601004, расположенного на территории Беловского городского округа Кемеровской области - Кузбасса		
Генеральный директор		Артёмов А.В.			2024	ПРОЕКТ МЕЖЕВАНИЯ ТЕРРИТОРИИ	Стадия	Лист	Листов
							ПМТ	17	30
Кадастровый инженер		Агеев А.Ю.			2024	Материалы по обоснованию проекта межевания территории Масштаб 1:900	ООО "Кемеровский Областной Кадастровый Центр"		

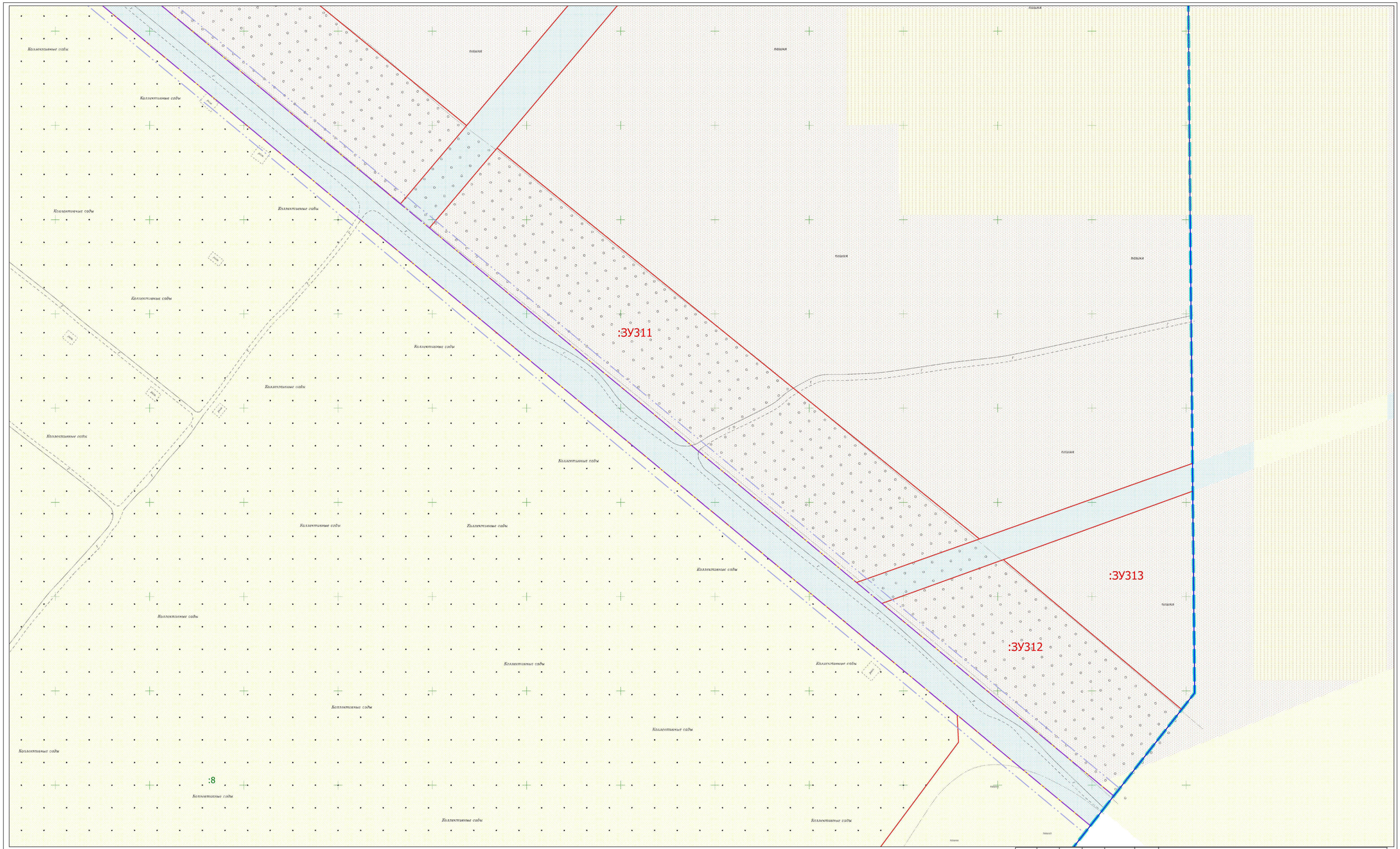

Условные обозначения

- граница разработки проекта межевания территории
- 42:21:6:1389 - границы и обозначение ЗОУИТ
- граница и номер кадастрового квартала 42:21:0601004
- красная линия, исправляемая проектом межевания территории
- установленная красная линия
- граница линии отступа от красных линий
- :1281 - границы и обозначение ОКС
- :ЗУ1 - границы и обозначение образуемого земельного участка
- :1 - уточненные границы и обозначение ранее учтенных земельных участков
- :177 - границы и обозначение земельных участков учтенных в ЕГРН
- уточненные границы и обозначение земельных участков учтенных в ЕГРН

ТЕРРИТОРИАЛЬНЫЕ ЗОНЫ

- Зона застройки малоэтажными жилыми домами Ж2-2
- Зона делового, общественного и коммерческого назначения О1-2
- Зона транспортной инфраструктуры Т-2
- Зона рекреационного назначения Р-2
- Коммунально-складская зона П2-2
- Производственная зона П1-2
- Зона иного назначения, в соответствии с местными условиями ТОП-2
- Зона специального назначения, связанная с захоронениями СП1-2
- Зона озелененных территорий общего пользования (лесопарки, городские леса) ГЛ
- Зона, занятая объектами сельскохозяйственного назначения СХ2-2

						08.24.0601004.000
						кадастрового квартала 42:21:0601004, расположенного на территории Беловского городского округа Кемеровской области - Кузбасса
Изм.	Кол. уч.	Лист	№ док.	Подпись	Дата	
Генеральный директор		Артёмов А.В.			2024	ПРОЕКТ МЕЖЕВАНИЯ ТЕРРИТОРИИ
Кадастровый инженер		Агеев А.Ю.			2024	Материалы по обоснованию проекта межевания территории Масштаб 1:900

Стадия	Лист	Листов
ПМТ	18	30

ООО "Кемеровский Областной Кадастровый Центр"

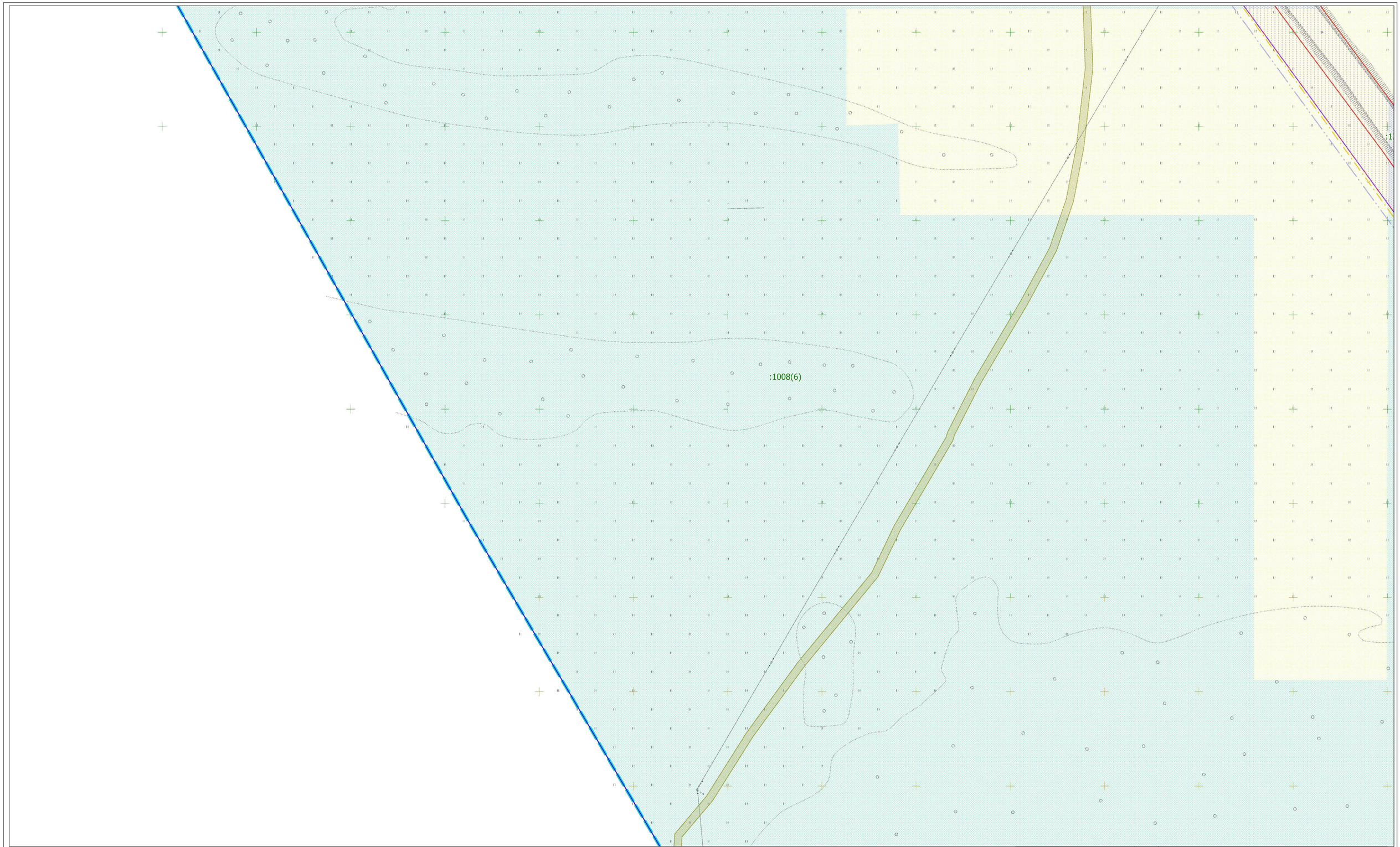

Условные обозначения

- граница разработки проекта межевания территории
- 42:21:6:1389 - границы и обозначение ЗОУИТ
- граница и номер кадастрового квартала 42:21:0601004
- красная линия, исправляемая проектом межевания территории
- установленная красная линия
- граница линии отступа от красных линий
- :1281 - границы и обозначение ОКС
- :ЗУ1 - границы и обозначение образуемого земельного участка
- :1 - уточненные границы и обозначение ранее учтенных земельных участков
- :177 - границы и обозначение земельных участков учтенных в ЕГРН
- уточненные границы и обозначение земельных участков учтенных в ЕГРН

ТЕРРИТОРИАЛЬНЫЕ ЗОНЫ

- Зона застройки малоэтажными жилыми домами Ж2-2
- Зона делового, общественного и коммерческого назначения О1-2
- Зона транспортной инфраструктуры Т-2
- Зона рекреационного назначения Р-2
- Коммунально-складская зона П2-2
- Производственная зона П1-2
- Зона иного назначения, в соответствии с местными условиями ТОП-2
- Зона специального назначения, связанная с захоронениями СП1-2
- Зона озелененных территорий общего пользования (лесопарки, городские леса) ГЛ
- Зона, занятая объектами сельскохозяйственного назначения СХ2-2

						08.24.0601004.000	
						кадастрового квартала 42:21:0601004, расположенного на территории Беловского городского округа Кемеровской области - Кузбасса	
Изм.	Кол. уч.	Лист	№ док.	Подпись	Дата		
Генеральный директор		Артёмов А.В.			2024	ПРОЕКТ МЕЖЕВАНИЯ ТЕРРИТОРИИ	Стадия: ПМТ; Лист: 19; Листов: 30
Кадастровый инженер		Агеев А.Ю.			2024	Материалы по обоснованию проекта межевания территории. Масштаб 1:900	ООО "Кемеровский Областной Кадастровый Центр"

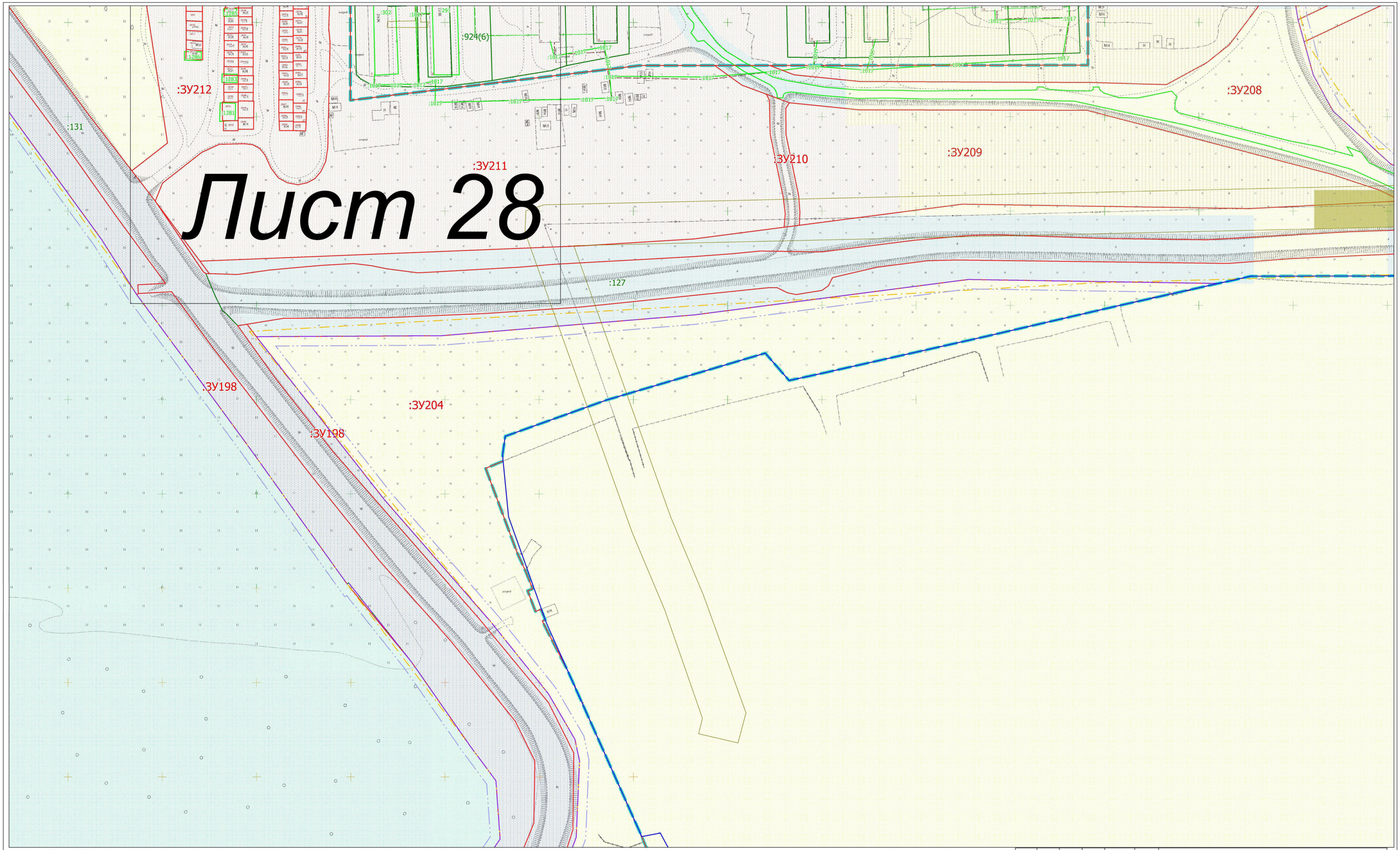

Условные обозначения

- граница разработки проекта межевания территории
- 42:21-6.1389 - границы и обозначение ЗОУИТ
- границы и номер кадастрового квартала 42:21:0601004
- красная линия, исправляемая проектом межевания территории
- установленная красная линия
- граница линии отступа от красных линий
- :1281 - границы и обозначение ОКС
- :ЗУ1 - границы и обозначение образуемого земельного участка
- :1 - уточненные границы и обозначение ранее учтенных земельных участков
- :177 - границы и обозначение земельных участков учтенных в ЕГРН
- уточненные границы и обозначение земельных участков учтенных в ЕГРН

ТЕРРИТОРИАЛЬНЫЕ ЗОНЫ

- Зона застройки малоэтажными жилыми домами Ж2-2
- Зона делового, общественного и коммерческого назначения О1-2
- Зона транспортной инфраструктуры Т-2
- Зона рекреационного назначения Р-2
- Коммунально-складская зона П2-2
- Производственная зона П1-2
- Зона иного назначения, в соответствии с местными условиями ТОП-2
- Зона специального назначения, связанная с захоронениями СП1-2
- Зона озелененных территорий общего пользования (лесопарки, городские леса) ГЛ
- Зона, занятая объектами сельскохозяйственного назначения СХ2-2

						08.24.0601004.000
						кадастрового квартала 42:21:0601004, расположенного на территории Беловского городского округа Кемеровской области - Кузбасса
Изм.	Кол. уч.	Лист	№ док.	Подпись	Дата	
Генеральный директор		Артёмов А.В.			2024	ПРОЕКТ МЕЖЕВАНИЯ ТЕРРИТОРИИ
Кадастровый инженер		Агеев А.Ю.			2024	Материалы по обоснованию проекта межевания территории Масштаб 1:900

Стадия	Лист	Листов
ПМТ	20	30

ООО "Кемеровский Областной Кадастровый Центр"

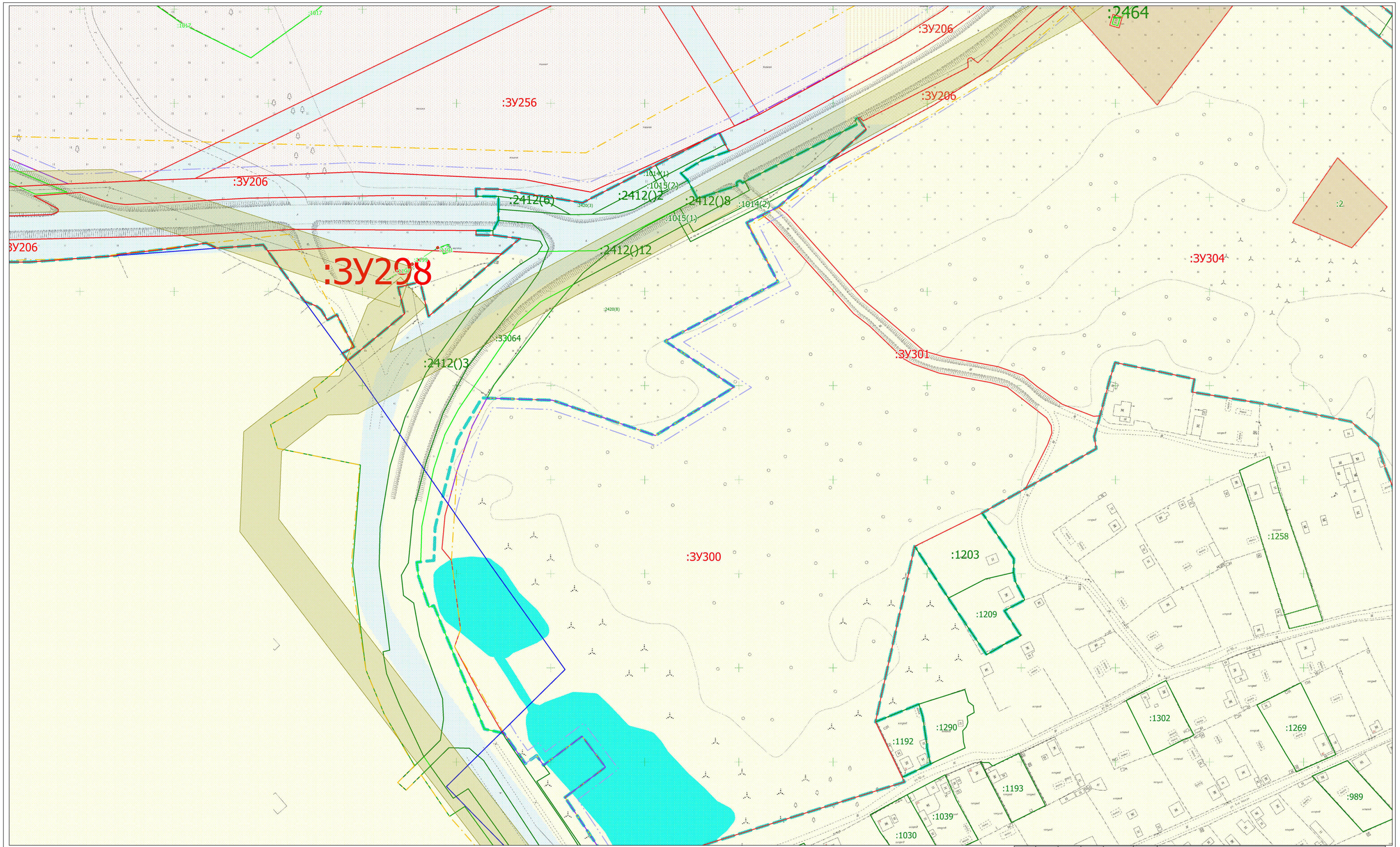

Условные обозначения

- граница разработки проекта межевания территории
- 42:21:6:1389 - границы и обозначение ЗОУИТ
- граница и номер кадастрового квартала 42:21:0601004
- красная линия, исправляемая проектом межевания территории
- установленная красная линия
- граница линии отступа от красных линий
- :1281 - границы и обозначение ОКС
- :ЗУ1 - границы и обозначение образуемого земельного участка
- :1 - уточненные границы и обозначение ранее учтенных земельных участков
- :177 - границы и обозначение земельных участков учтенных в ЕГРН
- уточненные границы и обозначение земельных участков учтенных в ЕГРН

ТЕРРИТОРИАЛЬНЫЕ ЗОНЫ

- Зона застройки малоэтажными жилыми домами Ж2-2
- Зона делового, общественного и коммерческого назначения О1-2
- Зона транспортной инфраструктуры Т-2
- Зона рекреационного назначения Р-2
- Коммунально-складская зона П2-2
- Производственная зона П1-2
- Зона иного назначения, в соответствии с местными условиями ТОП-2
- Зона специального назначения, связанная с захоронениями СП1-2
- Зона озелененных территорий общего пользования (лесопарки, городские леса) ГЛ
- Зона, занятая объектами сельскохозяйственного назначения СХ2-2

						08.24.0601004.000	
						кадастрового квартала 42:21:0601004, расположенного на территории Беловского городского округа Кемеровской области - Кузбасса	
Изм.	Кол. уч.	Лист	№ док.	Подпись	Дата		
Генеральный директор		Артёмов А.В.			2024	ПРОЕКТ МЕЖЕВАНИЯ ТЕРРИТОРИИ	Стадия: ПМТ; Лист: 21; Листов: 30
Кадастровый инженер		Агеев А.Ю.			2024	Материалы по обоснованию проекта межевания территории Масштаб 1:900	ООО "Кемеровский Областной Кадастровый Центр"



Условные обозначения

- граница разработки проекта межевания территории
- 42:21:6:1389 - границы и обозначение ЗОУИТ
- граница и номер кадастрового квартала 42:21:0601004
- красная линия, исправляемая проектом межевания территории
- установленная красная линия
- граница линии отступа от красных линий
- :1281 - границы и обозначение ОКС
- :ЗУ1 - границы и обозначение образуемого земельного участка
- :1 - уточненные границы и обозначение ранее учтенных земельных участков
- :177 - границы и обозначение земельных участков учтенных в ЕГРН
- уточненные границы и обозначение земельных участков учтенных в ЕГРН

ТЕРРИТОРИАЛЬНЫЕ ЗОНЫ

- Зона застройки малоэтажными жилыми домами Ж2-2
- Зона делового, общественного и коммерческого назначения О1-2
- Зона транспортной инфраструктуры Т-2
- Зона рекреационного назначения Р-2
- Коммунально-складская зона П2-2
- Производственная зона П1-2
- Зона иного назначения, в соответствии с местными условиями ТОП-2
- Зона специального назначения, связанная с захоронениями СП1-2
- Зона озелененных территорий общего пользования (лесопарки, городские леса) ГЛ
- Зона, занятая объектами сельскохозяйственного назначения СХ2-2

						08.24.0601004.000
						кадастрового квартала 42:21:0601004, расположенного на территории Беловского городского округа Кемеровской области - Кузбасса
Изм.	Кол. уч.	Лист	№ док.	Подпись	Дата	
Генеральный директор		Артёмов А.В.			2024	ПРОЕКТ МЕЖЕВАНИЯ ТЕРРИТОРИИ
Кадастровый инженер		Агеев А.Ю.			2024	Материалы по обоснованию проекта межевания территории Масштаб 1:900

Стадия	Лист	Листов
ПМТ	22	30

ООО "Кемеровский Областной Кадастровый Центр"

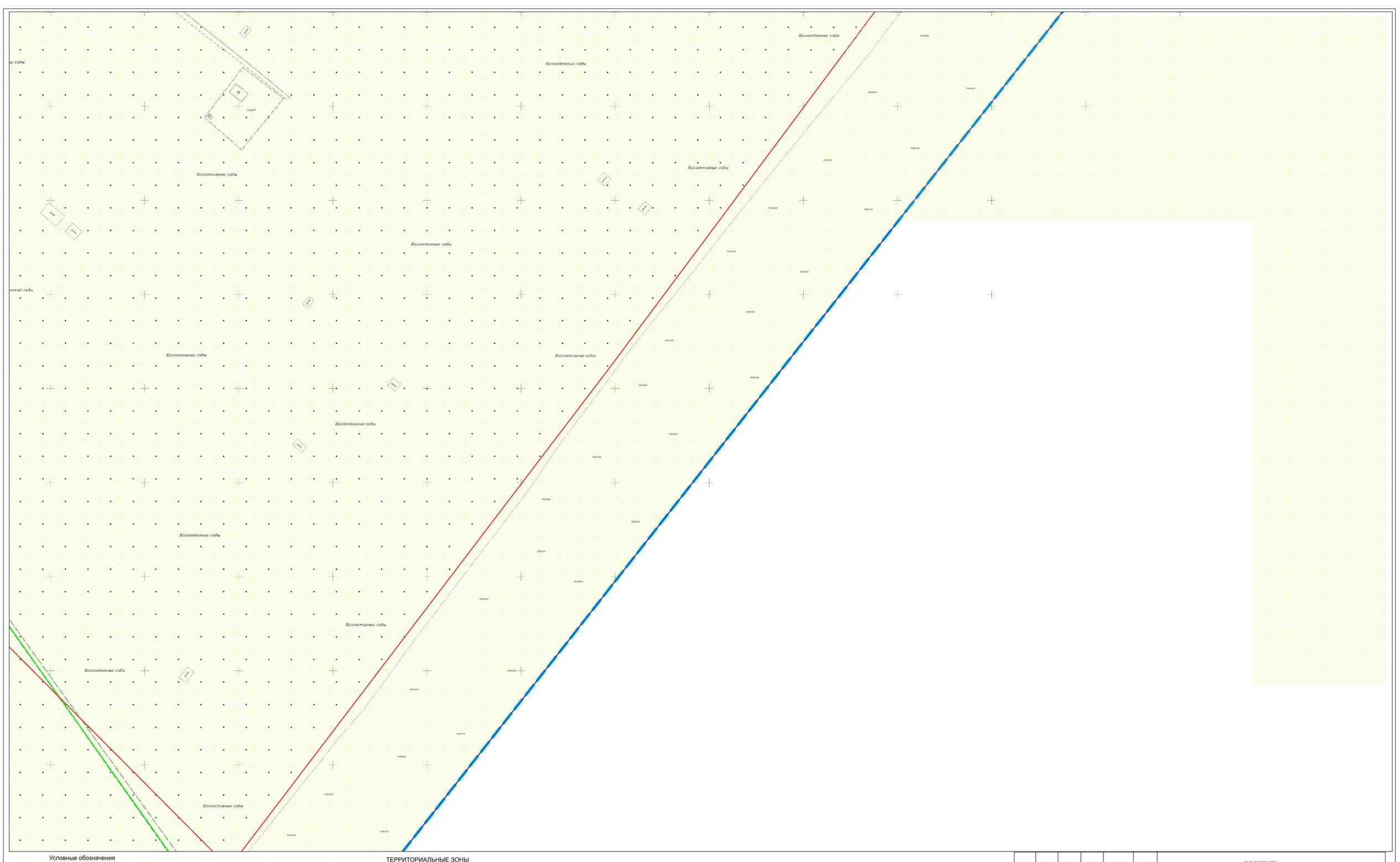
Коллективные сады
Коллективные сады
Коллективные сады

:ЗУ203

:ЗУ198

:ЗУ204

:ЗУ202

:ЗУ198

Условные обозначения

- граница разработки проекта межевания территории
- границы и обозначение ЗОУИТ
- граница и номер кадастрового квартала 42:21:0601004
- красная линия, исправляемая проектом межевания территории
- установленная красная линия
- граница линии отступа от красных линий
- границы и обозначение ОКС
- границы и обозначение образуемого земельного участка
- уточненные границы и обозначение ранее учтенных земельных участков
- границы и обозначение земельных участков учтенных в ЕГРН
- уточненные границы и обозначение земельных участков учтенных в ЕГРН

ТЕРРИТОРИАЛЬНЫЕ ЗОНЫ

- Зона застройки малоэтажными жилыми домами Ж2-2
- Зона делового, общественного и коммерческого назначения О1-2
- Зона транспортной инфраструктуры Т-2
- Зона рекреационного назначения Р-2
- Коммунально-складская зона П2-2
- Производственная зона П1-2
- Зона иного назначения, в соответствии с местными условиями ТОП-2
- Зона специального назначения, связанная с захоронениями СП1-2
- Зона озелененных территорий общего пользования (лесопарки, городские леса) ГЛ
- Зона, занятая объектами сельскохозяйственного назначения СХ2-2

						08.24.0601004.000		
						кадастрового квартала 42:21:0601004, расположенного на территории Беловского городского округа Кемеровской области - Кузбасса		
Изм.	Кол. уч.	Лист	№ док.	Подпись	Дата			
Генеральный директор		Артёмов А.В.			2024	ПРОЕКТ МЕЖЕВАНИЯ ТЕРРИТОРИИ	Стадия	Лист	Листов
							ПМТ	24	30
Кадастровый инженер		Агеев А.Ю.			2024	Материалы по обоснованию проекта межевания территории Масштаб 1:900	ООО "Кемеровский Областной Кадастровый Центр"		

Условные обозначения

- граница разработки проекта межевания территории
- границы и обозначение ЗОУИТ
- граница и номер кадастрового квартала 42:21:0601004
- красная линия, исправляемая проектом межевания территории
- установленная красная линия
- граница линии отступа от красных линий
- границы и обозначение ОКС
- границы и обозначение образуемого земельного участка
- уточненные границы и обозначение ранее учтенных земельных участков
- границы и обозначение земельных участков учтенных в ЕГРН
- уточненные границы и обозначение земельных участков учтенных в ЕГРН

ТЕРРИТОРИАЛЬНЫЕ ЗОНЫ

- Зона застройки малоэтажными жилыми домами Ж2-2
- Зона делового, общественного и коммерческого назначения О1-2
- Зона транспортной инфраструктуры Т-2
- Зона рекреационного назначения Р-2
- Коммунально-складская зона П2-2
- Производственная зона П1-2
- Зона иного назначения, в соответствии с местными условиями ТОП-2
- Зона специального назначения, связанная с захоронениями СП1-2
- Зона озелененных территорий общего пользования (лесопарки, городские леса) ГЛ
- Зона, занятая объектами сельскохозяйственного назначения СХ2-2

Изм.	Кол. уч.	Лист	№ док.	Подпись	Дата
Генеральный директор		Артёмов А.В.			2024
Кадастровый инженер		Агеев А.Ю.			2024

08.24.0601004.000

кадастрового квартала 42:21:0601004,
расположенного на территории Беловского городского округа
Кемеровской области - Кузбасса

ПРОЕКТ МЕЖЕВАНИЯ ТЕРРИТОРИИ

Стадия	Лист	Листов
ПМТ	25	30

Материалы по обоснованию проекта межевания территории
Масштаб 1:200

ООО "Кемеровский Областной Кадастровый Центр"

:1030
:1296
:1296
:1292
:1028
:1304
:1293
:764
:1029
:1307
:980
:1010
:1280
:1271
:1266
:1299
Заброшенные садовые участки
Заброшенные садовые участки

Условные обозначения

- граница разработки проекта межевания территории
- границы и обозначение ЗОУИТ
- граница и номер кадастрового квартала 42:21:0601004
- красная линия, исправляемая проектом межевания территории
- установленная красная линия
- граница линии отступа от красных линий
- границы и обозначение ОКС
- границы и обозначение образуемого земельного участка
- уточненные границы и обозначение ранее учтенных земельных участков
- границы и обозначение земельных участков учтенных в ЕГРН
- уточненные границы и обозначение земельных участков учтенных в ЕГРН

ТЕРРИТОРИАЛЬНЫЕ ЗОНЫ

- Зона застройки малоэтажными жилыми домами Ж2-2
- Зона делового, общественного и коммерческого назначения О1-2
- Зона транспортной инфраструктуры Т-2
- Зона рекреационного назначения Р-2
- Коммунально-складская зона П2-2
- Производственная зона П1-2
- Зона иного назначения, в соответствии с местными условиями ТОП-2
- Зона специального назначения, связанная с захоронениями СП1-2
- Зона озелененных территорий общего пользования (лесопарки, городские леса) ГЛ
- Зона, занятая объектами сельскохозяйственного назначения СХ2-2

						08.24.0601004.000		
						кадастрового квартала 42:21:0601004, расположенного на территории Беловского городского округа Кемеровской области - Кузбасса		
Изм.	Кол. уч.	Лист	№ док.	Подпись	Дата			
Генеральный директор		Артёмов А.В.			2024	ПРОЕКТ МЕЖЕВАНИЯ ТЕРРИТОРИИ	Стадия	Лист	Листов
							ПМТ	26	30
Кадастровый инженер		Агеев А.Ю.			2024	Материалы по обоснованию проекта межевания территории Масштаб 1:900	ООО "Кемеровский Областной Кадастровый Центр"		

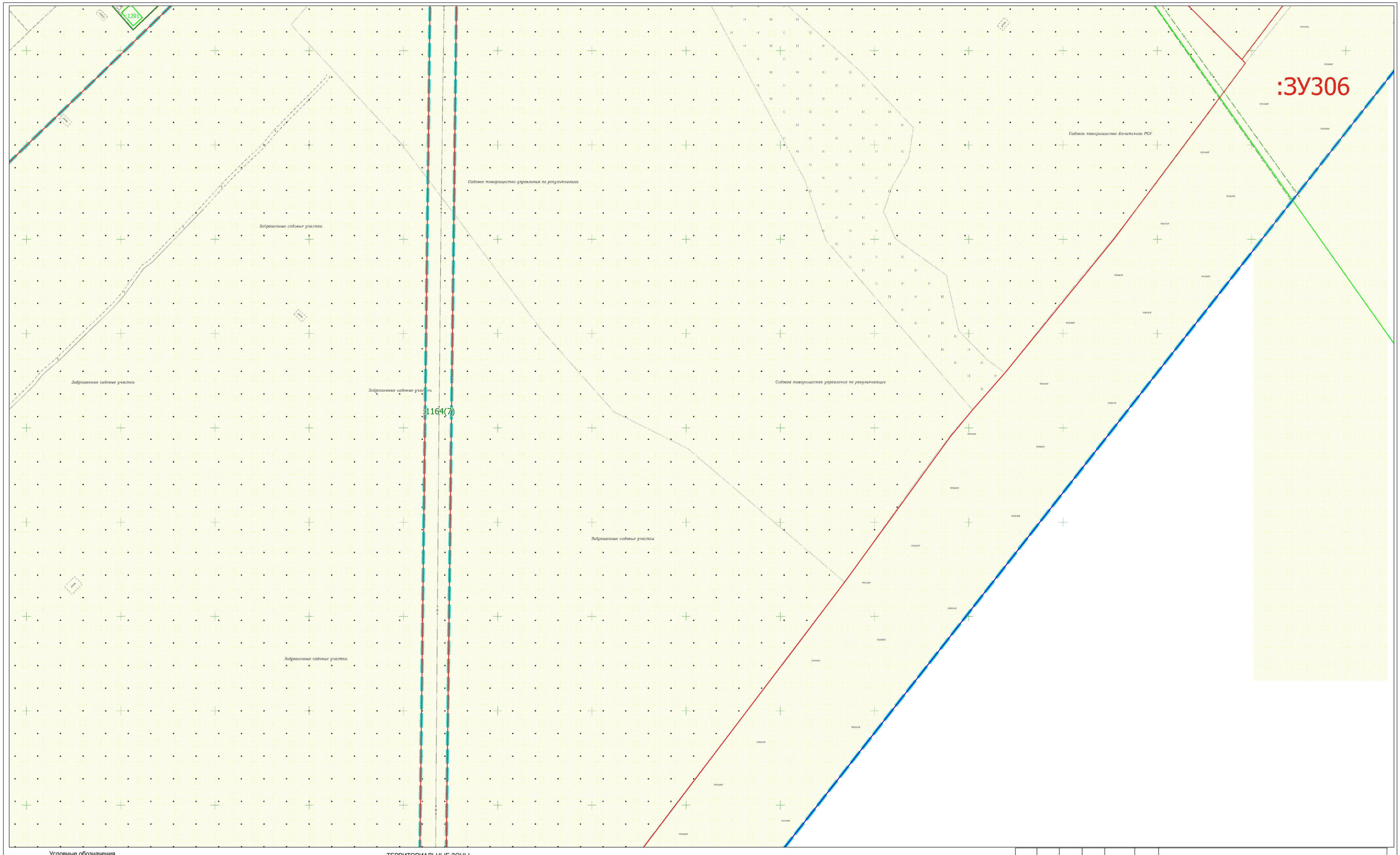

Условные обозначения

- граница разработки проекта межевания территории
- 42:21:6:1389 — границы и обозначение ЗОУИТ
- граница и номер кадастрового квартала 42:21:0601004
- красная линия, исправляемая проектом межевания территории
- установленная красная линия
- граница линии отступа от красных линий
- :1281 — границы и обозначение ОКС
- :ЗУ1 — границы и обозначение образуемого земельного участка
- :1 — уточненные границы и обозначение ранее учтенных земельных участков
- :177 — границы и обозначение земельных участков учтенных в ЕГРН
- уточненные границы и обозначение земельных участков учтенных в ЕГРН

ТЕРРИТОРИАЛЬНЫЕ ЗОНЫ

- Зона застройки малоэтажными жилыми домами Ж2-2
- Зона делового, общественного и коммерческого назначения О1-2
- Зона транспортной инфраструктуры Т-2
- Зона рекреационного назначения Р-2
- Коммунально-складская зона П2-2
- Производственная зона П1-2
- Зона иного назначения, в соответствии с местными условиями ТОП-2
- Зона специального назначения, связанная с захоронениями СП1-2
- Зона озелененных территорий общего пользования (лесопарки, городские леса) ГЛ
- Зона, занятая объектами сельскохозяйственного назначения СХ2-2

						08.24.0601004.000
						кадастрового квартала 42:21:0601004, расположенного на территории Беловского городского округа Кемеровской области - Кузбасса
Изм.	Кол. уч.	Лист	№ док.	Подпись	Дата	
Генеральный директор		Артёмов А.В.			2024	ПРОЕКТ МЕЖЕВАНИЯ ТЕРРИТОРИИ
Кадастровый инженер		Агеев А.Ю.			2024	Материалы по обоснованию проекта межевания территории Масштаб 1:900

Стадия	Лист	Листов
ПМТ	27	30

ООО "Кемеровский Областной Кадастровый Центр"

:ЗУ212

:ЗУ1 КН
:ЗУ2 КН
:ЗУ3 КН
:ЗУ4 КН
:ЗУ5 КН :1284
:ЗУ6 КН
:ЗУ7 КН
:ЗУ8
:ЗУ9
:ЗУ10 разв.
:ЗУ11
:ЗУ12 МН
:ЗУ13 КН :1286
гараж
гаражи

КН
КН
КН
МН
МН

:ЗУ14 КН
:ЗУ15 КН
:ЗУ16 КН
:ЗУ17 КН
:ЗУ18 КН :1283
:ЗУ19 КН
:ЗУ20 КН :1285
:ЗУ21 КН
:ЗУ22 КН
:ЗУ23 КН
:ЗУ24 КН
:ЗУ25 КН
:ЗУ26 КН
:ЗУ27 КН
:1288 :ЗУ28
:ЗУ29 КН
:ЗУ30 КН
:ЗУ31 КН :1287
2-35 :ЗУ32

:ЗУ33
:ЗУ34
:ЗУ35 КН
:ЗУ36 КН
:ЗУ37
:ЗУ38 КН
:ЗУ39 КН
:ЗУ40 КН
:ЗУ41 КН
:ЗУ42 КН
:ЗУ43 КН
:ЗУ44 КН
:ЗУ45 КН
:ЗУ46 КН
:ЗУ47 КН
:ЗУ48 КН
:ЗУ49 КН
:ЗУ50 КН

:ЗУ51 КН
:ЗУ52 КН
:ЗУ53 КН
:ЗУ54 КН
:ЗУ55 КН
:ЗУ56 КН
:ЗУ57 КН
:ЗУ58 КН
:ЗУ59 КН
:ЗУ60 КН
:ЗУ61 КН
:ЗУ62 КН
:ЗУ63 КН
:ЗУ64 КН
:ЗУ65 КН
:ЗУ66 КН
:ЗУ67 КН
:ЗУ68 КН
:ЗУ69 КН

:ЗУ70 КН
:ЗУ71 КН
:ЗУ72 КН
:ЗУ73 КН
:ЗУ74 КН 4
:ЗУ75 КН 5
:ЗУ76 КН 6
:ЗУ77 КН
:ЗУ78 КН
:ЗУ79 КН
:ЗУ80 КН 10
:ЗУ81 КН
:ЗУ82 КН
:ЗУ83 КН
:ЗУ84 КН
:ЗУ85 КН 15
:ЗУ86 КН 16
:ЗУ87 КН 17
:ЗУ88 КН
М

МН
МН
МН
М
Н
М

огород
огород
огород
огород
2 КН

:131
:1251
:302
:1015
:1016
954
8
9

Ш
К
А

Условные обозначения

- граница разработки проекта межевания территории
- 42:21-6.1389 — границы и обозначение ЗОУИТ
- граница и номер кадастрового квартала 42:21:0601004
- красная линия, исправляемая проектом межевания территории
- установленная красная линия
- граница линии отступа от красных линий
- :1281 — границы и обозначение ОКС
- :ЗУ1 — границы и обозначение образуемого земельного участка
- :1 — уточненные границы и обозначение ранее учтенных земельных участков
- :177 — границы и обозначение земельных участков учтенных в ЕГРН
- уточненные границы и обозначение земельных участков учтенных в ЕГРН

ТЕРРИТОРИАЛЬНЫЕ ЗОНЫ

- Зона застройки малоэтажными жилыми домами Ж2-2
- Зона делового, общественного и коммерческого назначения О1-2
- Зона транспортной инфраструктуры Т-2
- Зона рекреационного назначения Р-2
- Коммунально-складская зона П2-2
- Производственная зона П1-2
- Зона иного назначения, в соответствии с местными условиями ТОП-2
- Зона специального назначения, связанная с захоронениями СП1-2
- Зона озелененных территорий общего пользования (лесопарки, городские леса) ГЛ
- Зона, занятая объектами сельскохозяйственного назначения СХ2-2

08.24.0601004.000

кадастрового квартала 42:21:0601004,
расположенного на территории Беловского городского округа
Кемеровской области - Кузбасса

Изм.	Кол. уч.	Лист	№ док.	Подпись	Дата
Генеральный директор		Артёмов А.В.			2024
Кадастровый инженер		Агеев А.Ю.			2024

ПРОЕКТ МЕЖЕВАНИЯ ТЕРРИТОРИИ

Стадия	Лист	Листов
ПМТ	28	30

Материалы по обоснованию проекта межевания территории
Масштаб 1:250

ООО "Кемеровский Областной Кадастровый Центр"

Заброшенные садовые участки

Заброшенные садовые участки

Условные обозначения

- граница разработки проекта межевания территории
- границы и обозначение ЗОУИТ
- граница и номер кадастрового квартала 42:21:0601004
- красная линия, исправляемая проектом межевания территории
- установленная красная линия
- граница линии отступа от красных линий
- границы и обозначение ОКС
- границы и обозначение образуемого земельного участка
- уточненные границы и обозначение ранее учтенных земельных участков
- границы и обозначение земельных участков учтенных в ЕГРН
- уточненные границы и обозначение земельных участков учтенных в ЕГРН

42:21:6:1389
:1281
:ЗУ1
:1
:177

ТЕРРИТОРИАЛЬНЫЕ ЗОНЫ

- Зона застройки малоэтажными жилыми домами Ж2-2
- Зона делового, общественного и коммерческого назначения О1-2
- Зона транспортной инфраструктуры Т-2
- Зона рекреационного назначения Р-2
- Коммунально-складская зона П2-2
- Производственная зона П1-2
- Зона иного назначения, в соответствии с местными условиями ТОП-2
- Зона специального назначения, связанная с захоронениями СП1-2
- Зона озелененных территорий общего пользования (лесопарки, городские леса) ГЛ
- Зона, занятая объектами сельскохозяйственного назначения СХ2-2

						08.24.0601004.000	
						кадастрового квартала 42:21:0601004, расположенного на территории Беловского городского округа Кемеровской области - Кузбасса	
Изм.	Кол. уч.	Лист	№ док.	Подпись	Дата		
Генеральный директор		Артёмов А.В.			2024	ПРОЕКТ МЕЖЕВАНИЯ ТЕРРИТОРИИ	Стадия: ПМТ; Лист: 29; Листов: 30
Кадастровый инженер		Агеев А.Ю.			2024	Материалы по обоснованию проекта межевания территории. Масштаб 1:900	ООО "Кемеровский Областной Кадастровый Центр"

Заброшенные садовые участки

Заброшенные садовые участки

Условные обозначения

- граница разработки проекта межевания территории
42:21:6:1389 - границы и обозначение ЗОУИТ
- граница и номер кадастрового квартала 42:21:0601004
- красная линия, исправляемая проектом межевания территории
- установленная красная линия
- граница линии отступа от красных линий
:1281 - границы и обозначение ОКС
:ЗУ1 - границы и обозначение образуемого земельного участка
:1 - уточненные границы и обозначение ранее учтенных земельных участков
:177 - границы и обозначение земельных участков учтенных в ЕГРН
- уточненные границы и обозначение земельных участков учтенных в ЕГРН

ТЕРРИТОРИАЛЬНЫЕ ЗОНЫ

- Зона застройки малоэтажными жилыми домами Ж2-2
- Зона делового, общественного и коммерческого назначения О1-2
- Зона транспортной инфраструктуры Т-2
- Зона рекреационного назначения Р-2
- Коммунально-складская зона П2-2
- Производственная зона П1-2
- Зона иного назначения, в соответствии с местными условиями ТОП-2
- Зона специального назначения, связанная с захоронениями СП1-2
- Зона озелененных территорий общего пользования (лесопарки, городские леса) ГЛ
- Зона, занятая объектами сельскохозяйственного назначения СХ2-2

						08.24.0601004.000	
						кадастрового квартала 42:21:0601004, расположенного на территории Беловского городского округа Кемеровской области - Кузбасса	
Изм.	Кол. уч.	Лист	№ док.	Подпись	Дата		
Генеральный директор		Артёмов А.В.			2024	ПРОЕКТ МЕЖЕВАНИЯ ТЕРРИТОРИИ	Стадия: ПМТ; Лист: 30; Листов: 30
Кадастровый инженер		Агеев А.Ю.			2024	Материалы по обоснованию проекта межевания территории Масштаб 1:900	ООО "Кемеровский Областной Кадастровый Центр"

Инженерные изыскания

Инженерно-геодезические изыскания выполнены ООО «КОКЦ» в июне 2024 г с целью создания инженерно-топографического плана для объекта: «Подготовка проекта межевания территории на кадастровый квартал 42:21:0601004, расположенный на территории Беловского городского округа Кемеровской области - Кузбасса, для проведения комплексных кадастровых работ» в соответствии с техническим заданием к договору № 03-АПБ/2024 от 19.02.2024 г, и руководствуясь программой на выполнение работ по инженерно-геодезическим изысканиям.

Полевые инженерно-геодезические работы выполнены в системе координат МСК – 42 зона 1, в Балтийской системе высот 1977 г.

Виды и объем работ:

- составление топографического плана масштаба 1:500 – 600.9361 Га.

Применяемые приборы для выполнения работ: GPS/ГЛОНАСС приемники PrinCe i90 №3361413, свидетельство о поверке № С-ГКФ/29-11-2023/297700783 от 29.11.2023г.; PrinCe i90 №3461240, свидетельство о поверке №С-ГКФ/23-06- 2023/256276549 от 23.06.2023г. Применяемые измерительные приборы прошли государственную метрологическую сертификацию и аттестацию, подтвердив паспортные характеристики по определению относительных координат на известных пунктах. Топографическая съемка выполнена при помощи спутникового метода съемки в режиме передачи поправок в реальном времени (RTK). Инициализация при съёмке выполнена от постоянно действующей базовой станции BLVO, привязанной к пунктам ГГС.

Комплекс инженерных изысканий выполнен в соответствии с требованиями СП 11-104-97, СП 317.1325800.2017, СП 47.13330.2012.

На камеральном этапе, окончательная обработка полевых материалов выполнялась при использовании программного обеспечения AutoCAD и Microstation.

ПРИЛОЖЕНИЯ

1

МУНИЦИПАЛЬНЫЙ КОНТРАКТ № 03-АПБ/2024 от 19.02.2024

Подготовка проекта межевания территории кадастровых кварталов Беловского городского округа Кемеровской области – Кузбасса

г. Белово «___» _____ 2024 г.

Приложение № 1
к муниципальному контракту
от «__»_____ 2024 г. №_____

Техническое задание

Подготовка проекта межевания территории кадастровых кварталов Беловского городского округа Кемеровской области - Кузбасса

<table>
<tr><td>№ п/п</td><td>Наименование работ (услуг), функциональные, технические, качественные, эксплуатационные характеристики объекта закупки</td></tr>
<tr><td>1</td><td>71.11.31.000 Услуги по территориальному планированию и планировке территории городских поселений, округов

Подготовка проекта межевания территории кадастровых кварталов Беловского городского округа Кемеровской области - Кузбасса (1 условная единица)

<u>Перечень и объем оказания услуг:</u>
<table>
<tr><th>№ п/п</th><th>Показатель</th><th>Основные сведения</th></tr>
<tr><td>1.</td><td>Наименование услуги (работы)</td><td>Подготовка проекта межевания территории кадастровых кварталов Беловского городского округа Кемеровской области – Кузбасса включает в себя следующее:
- Подготовка проекта межевания территории на кадастровый квартал 42:21:0601004, расположенный на территории Беловского городского округа Кемеровской области - Кузбасса, для проведения комплексных кадастровых работ</td></tr>
<tr><td>2.</td><td>Основание для разработки документации</td><td>Земельный кодекс Российской Федерации,
Градостроительный кодекс Российской Федерации,
Правила землепользования и застройки Беловского городского округа Кемеровской области, утвержденные Решением Беловского городского Совета народных депутатов от 24.12.2009 № 19/221-н (с учетом изменений и дополнений),
Генеральный план, утвержденный решением Беловского городского Совета народных депутатов от 24.12.2009 № 19/220-н (с учетом изменений и дополнений)</td></tr>
<tr><td>3.</td><td>Цель и задачи проекта</td><td><u>Цель:</u> Разработка проекта межевания в целях проведения</td></tr>
</table></td></tr>
</table>

				комплексных кадастровых работ. Определение местоположения границ, образуемых и изменяемых земельных участков. **Задачи:** 1. Уточнение местоположения границ земельных участков, сведения Единого государственного реестра недвижимости о которых не соответствуют установленным на основании Федерального закона от 13.07.2015 № 218-ФЗ «О государственной регистрации недвижимости» требованиям к описанию местоположения границ земельных участков (**в том числе выполнение запросов сведений, внесенных в государственный кадастр недвижимости, снятие объектов недвижимости с кадастрового учета при необходимости**). 2. Установление, изменение, отмена красных линий для застроенных территорий, в границах которых не планируется размещенбие новых объектов капитального строительства, а так же установления, изменения, отмены красных линий в связи с образованием и (или) изменением земельного участка, расположенного в границах территории применительно к которой не предусматривается осуществление деятельности по комплексному и устойчивому развитию территории, при условии, что такие установление, изменение, отмена влекут за собой исключительно изменение границ территории общего пользования. 3. Установление и (или) уточнение местоположения на земельных участках зданий, строений, сооружений, объектов незавершенного строительства, права на которые зарегистрированы в установленном Федеральным законом от 13.07.2015 № 218-ФЗ «О государственной регистрации недвижимости» порядке (в том числе выполнение запросов сведений, внесенных в государственный кадастр недвижимости, снятие объектов недвижимости с кадастрового учета при необходимости). 4. Образование, изменение границ земельных участков, на которых расположены здания, в том числе многоквартирные дома, сооружения, за исключением сооружений, являющихся линейными объектами (в том числе выполнение запросов сведений, внесенных в государственный кадастр недвижимости, снятие объектов недвижимости с кадастрового учета при необходимости). 5. Образование земельных участков общего пользования, занятых площадями, улицами, проездами, набережными, скверами, бульварами, водными объектами, пляжами и другими объектами (в том числе выполнение запросов сведений, внесенных в государственный кадастр недвижимости, снятие объектов недвижимости с кадастрового учета при необходимости). 6. Исправление реестровых ошибок, содержащихся в Едином государственном реестре недвижимости о местоположении границ объектов недвижимости (в том числе выполнение запросов сведений, внесенных в

			государственный кадастр недвижимости, снятие объектов недвижимости с кадастрового учета при необходимости).
	4.	Исходные данные	Заказчик (по запросу) передает Исполнителю исходные данные в отношении установленных территорий: - Правила землепользования и застройки Беловского городского округа Кемеровской области, утвержденные Решением Беловского городского Совета народных депутатов от 24.12.2009 № 19/221-н (с учетом изменений и дополнений), - Генеральный план, утвержденный решением Беловского городского Совета народных депутатов от 24.12.2009 № 19/220-н (с учетом изменений и дополнений; - документацию по планировке, разработанную ранее в отношении данных территорий. - материалы инженерных изысканий, имеющихся в наличии на момент заключения контракта. Сбор иных необходимых исходных данных **(в т.ч. актуальные сведения из ЕГРН о земельных участках)** для подготовки Проекта, обеспечивает Исполнитель. Заказчик оказывает Исполнителю содействие в получении необходимых исходных данных.
	5.	Характеристика территории	Территория расположена в кадастровом квартале **42:21:0601004** Работы выполняются в отношении части территории города, застроенной индивидуальными жилыми домами, многоквартирными жилыми домами, садовыми обществами, конной базой, кладбищем и территориями общего пользования.
	6.	Основная нормативно-правовая и методическая база	- Земельный кодекс Российской Федерации от 25.10.2001 № 136-ФЗ; - Градостроительный кодекс Российской Федерации от 29.12.2004 № 190-ФЗ; - Федеральный закон от 24.07.2007 № 221-ФЗ «О кадастровой деятельности»; - Федеральный закон от 13.07.2015 № 218-ФЗ «О государственной регистрации недвижимости»; Федеральный закон от 30.12.2015 № 431-ФЗ «О геодезии, картографии и пространственных данных и о внесении изменений в отдельные законодательные акты Российской Федерации»; - Федеральный закон Российской Федерации от 06.10.2003 № 131-ФЗ «Об общих принципах организации местного самоуправления»; - Федеральный закон от 21.07.1993 № 5485-1 «О государственной тайне»; - Федеральный закон от 13.07.2015 № 218-ФЗ «О государственной регистрации недвижимости»; - Федеральный закон от 10.01.2002 № 7-ФЗ «Об охране окружающей среды»; - Постановление Правительства Российской Федерации от 31.03.2017 № 402 «Об утверждении Правил выполнения инженерных изысканий, необходимых для подготовки документации по планировке территории, перечня видов инженерных изысканий, необходимых для подготовки

			документации по планировке территории, и о внесении изменений в постановление Правительства Российской Федерации от 19 января 2006 г. № 20»; - Приказ Минстроя России от 25.04.2017 № 738/пр «Об утверждении видов элементов планировочной структуры»; - Приказ Минстроя России от 25.04.2017 № 740/пр «Об установлении случаев подготовки и требований к подготовке входящей в состав материалов по обоснованию проекта планировки территории схемы вертикальной планировки, инженерной подготовки и инженерной защиты территории»; - Инструкция о порядке проектирования и установления красных линий в городах и других поселениях Российской Федерации (РДС 30-201-98) (утв. постановлением Госстроя РФ от 06.04.1998 № 18-30); - Свод правил СП 42.13330.2016 "Градостроительство. Планировка и застройка городских и сельских поселений" Актуализированная редакция СНиП 2.07.01-89*; - генеральный план, утвержденный решением Беловского городского Совета народных депутатов от 24.12.2009 № 19/220-н; - Правила землепользования и застройки Беловского городского округа Кемеровской области, утвержденные Решением Беловского городского Совета народных депутатов от 24.12.2009 № 19/221-н; - действующие технические регламенты, СанПиН, СНиП, СП и иные нормативные документы.
	7.	Основные требования к составу, содержанию разработки проекта межевания территории:	Подготовить проект межевания территории в соответствии со ст.43 Градостроительного кодекса. При подготовке проектов межевания территории определение местоположения границ, образуемых и (или) изменяемых земельных участков осуществляется в соответствии с градостроительными регламентами и нормами отвода земельных участков для конкретных видов деятельности, иными требованиями к образуемым и (или) изменяемым земельным участкам, установленными федеральными законами, техническими регламентами, сводами правил. Составленная экспликация земельных участков фактического землепользования проектов межевания территории должна включать следующую информацию: - кадастровый номер участка; - адрес участка; - вид права на земельный участок; - вид разрешенного использования участка; - площадь участка (кв. м.); Составленная экспликация формируемых земельных участков проектов межевания территории должна включать следующую информацию: - номер земельного участка на чертеже; - местоположение земельного участка (адрес при наличии); - площадь участка по проекту; - вид разрешенного использования участка;

			- способ образования участка. Пояснительная записка проектов межевания территории, должна включать в себя: - характеристики территории; - сведения об использованных материалах по установлению границ участков и особенностях проекта; - перечень публичных сервитутов; - обоснование принятых решений; - каталог координат границ землепользований, перечень сервитутов. Подготовка демонстрационных и других (доклад) материалов к публичным слушаниям в следующем виде: в электронном виде-JPEG и Adobe Acrobat и в печатном виде на бумажной основе в одном экземпляре.
	8.	Последовательность оказания услуг	1. Сбор исходных данных; 2. Выполнение инженерно–геодезических изысканий; 3. Подготовка документации по проекту межевания территории: - направление документации на согласование; - устранение замечаний; - предоставление документации на публичные слушания; - устранение замечаний по результатам публичных слушаний. *Исполнитель: - осуществляет устранение обоснованных замечаний согласовывающих органов и организаций; - в случае несоответствия в графической и (или) текстовой частях, устраняет замечания путем внесения соответствующих изменений.
	9.	Проведение инженерных изысканий	В объеме необходимом для проекта межевания территории необходимо выполнить инженерные изыскания: – инженерно–геодезические изыскания (с составлением топографического плана в масштабе 1:500 с указанием всех подземных, наземных и надземных коммуникации в границах изысканий с указанием характеристик этих коммуникаций, согласованием схем коммуникаций с эксплуатирующими организациями); Исполнитель, в срок не более чем один месяц со дня выполнения инженерных изысканий, должен представить Заказчику технический отчет о выполнении инженерных изысканий для размещения в государственной информационной системе обеспечения градостроительной деятельности на бумажных и электронных носителях: - материалы инженерных изысканий передаются в бумажном виде (1 экз.) и в электронном виде DWG/DXF (1 диск); Система координат: МСК-42.
	10.	Состав и основные требования к документации по проекту межевания территории	Состав и содержание документации по планировке территории должны соответствовать требованиям, установленным законодательством Российской Федерации в области градостроительной деятельности. ПРОЕКТ МЕЖЕВАНИЯ ТЕРРИТОРИИ состоит из основной части, которая подлежит утверждению, и

				материалов по обоснованию этого проекта. Основная часть проекта межевания территории включает в себя текстовую часть и чертежи межевания территории. Текстовая часть проекта межевания территории включает в себя: 1. Перечень и сведения о площади образуемых земельных участков и частей земельных участков, в том числе возможные способы их образования; 2. Перечень и сведения о площади образуемых земельных участков, которые будут отнесены к территориям общего пользования или имуществу общего пользования, в том числе в отношении которых предполагаются резервирование и (или) изъятие для государственных или муниципальных нужд; 3. Вид разрешенного использования образуемых земельных участков, предусмотренных Градостроительным кодексом Российской Федерации; 4. Сведения о границах территории, в отношении которой утвержден проект межевания, содержащие перечень координат характерных точек этих границ в системе координат, используемой для ведения Единого государственного реестра недвижимости. Координаты характерных точек границ территории, в отношении которой утвержден проект межевания, определяются в соответствии с требованиями к точности определения координат характерных точек границ, установленных в соответствии с Градостроительным кодексом РФ для территориальных зон; 5. Сведения и характеристики территории, в отношении которой осуществляется подготовка проекта межевания, в виде перечня исходных земельных участков с указанием кадастровых номеров, площади, форм собственности, видах прав и правообладателей; 6. Перечень и сведения об изменяемых земельных участках; 7. Сведения о границах публичных сервитутов, содержащих перечень координат характерных точек этих границ в системе координат, используемой для ведения Единого государственного реестра недвижимости, а также цели установления публичных сервитутов (при необходимости); 8. Сведения о границах образуемых земельных участков, образуемых частей земельных участков, изменённых земельных участков, содержащие перечень координат характерных точек этих границ в системе координат, используемой для ведения Единого государственного реестра недвижимости; На чертежах межевания территории отображаются: 1. Границы территории, в отношении которой утвержден (подготовлен) проект межевания; 2. Границы существующих элементов планировочной

				структуры; 3. Красные линии утверждаемые, изменяемые проектом межевания территории в соответствии с пунктом 2 части 2 статьи 43 Градостроительного кодекса РФ; 4. Линии отступа от красных линий в целях определения мест допустимого размещения зданий, строений, сооружений; 5. Границы образуемых и (или) изменяемых земельных участков, условные номера образуемых земельных участков, в том числе в отношении которых предполагаются их резервирование и (или) изъятие для государственных или муниципальных нужд; 6. Границы публичных сервитутов; 7. Условные номера публичных сервитутов; 8. Границы и условные номера образуемых частей земельных участков; 9. Границы и кадастровые номера изменяемых (исходных) земельных участков; 10. Границы и кадастровые номера земельных участков по сведениям ЕГРН, в границах которых устанавливаются части земельных участков; 11. Границы и кадастровые номера объектов недвижимости по сведениям ЕГРН (зданий, строений, сооружений, объектов незавершенного строительства); 12. Границы и номера кадастровых кварталов; Материалы по обоснованию проекта межевания территории включают в себя чертежи, на которых отображаются: 1) границы существующих земельных участков; 2) границы зон с особыми условиями использования территорий; 3) местоположение существующих объектов капитального строительства; 4) границы особо охраняемых природных территорий; 5) границы территорий объектов культурного наследия; 6) границы лесничеств, участковых лесничеств, лесных кварталов, лесотаксационных выделов или частей лесотаксационных выделов При подготовке документации по планировке территории должны быть подготовлены и переданы Заказчику электронные файлы в формате MID/MIF (в XML формате по согласованию с заказчиком), содержащие сведения о границах образуемых и изменяемых земельных участков, о границах образуемых частях земельных участков (при наличии), о границах земельных участков, подлежащих изъятию (при наличии), о границах публичных сервитутов (при наличии), о границах территории, в отношении которой утвержден проект межевания, в целях дальнейшего занесения сведений в Единый государственный реестр недвижимости. Указанные файлы должны быть подготовлены в системе ведения ЕГРН с точностью (округлением) координат поворотных точек до 0,01 м. Один файл в формате должен содержать сведения

			только об одном земельном участке или части земельного участка.
	11.	Особые условия	1. Исполнитель запрашивает самостоятельно: сведения единого государственного реестра недвижимости; иную документацию необходимую для выполнения работ. 2. Заказчик работ самостоятельно: проводит согласование проектов со структурными подразделениями Администрации Беловского городского округа; 3. Заказчик с участием Исполнителя проводит публичные слушания или общественные обсуждения по рассмотрению подготовленного проекта. 4. Исполнителю необходимо осуществить: - подготовку документов (материалов), воспроизводящих сведения, содержащиеся в решении об утверждении проекта межевания территории, в том числе описание местоположения границ земельных участков, подлежащих образованию в соответствии с утвержденным проектом межевания территории; - подготовку демонстрационных материалов проекта к проведению публичных слушаний или общественных обсуждений (презентация). Презентационные материалы: должны быть представлены в формате PDF и редактируемом формате Microsoft PowerPoint (PTT, PPS). Для публикации документации по планировке территории в средствах массовой информации и на официальном сайте муниципального образования основную часть проекта (графический материал) необходимо представить в формате .jpeg, а текстовую часть в формате .doc. - внесение изменений в проект межевания территории по результатам замечаний и предложений уполномоченных органов, ответить на замечания и предложения (при запросе сведений).
	12.	Основные требования к форме, форматам и оформлению представляемых материалов	Материалы согласованной в установленном порядке документации по планировке территории передаются Заказчику комплектом, состоящим из материалов в электронном виде и на бумажном носителе. Для проверки и согласования результата работ материалы документации по планировке территории предоставляются Заказчику в электронном виде. Для направления на утверждение материалы документации по планировке территории передаются Заказчику комплектом, состоящим из материалов на бумажных носителях и в электронном виде. Перечень материалов, передаваемых в целях направления на утверждение документации по планировке территории: **На бумажных носителях** передаются следующие материалы: – Согласование с ОМС – 1 экз.; – Основная часть ПМТ, подлежащая утверждению, сформированная в виде приложения к распоряжению об утверждении – 3 экз.;

				– Материалы по обоснованию ПМТ – 1 экз. **В электронном виде** документации по планировке территории передается на дисках (в 2 экз.), содержащих следующую информацию: – Согласование с ОМС; – Основная часть ПМТ (текстовая и графическая части) единым файлом формата pdf, сформированная в виде приложения к распоряжению об утверждении; – Основная часть ПМТ (текстовая часть) в формате Word; – Материалы по обоснованию ПМТ (текстовая и графическая части) в формате pdf; – Материалы по обоснованию ПМТ (текстовая часть) в формате Word; – Отчеты инженерных изысканий, являющиеся приложением к материалам по обоснованию; – Копии ответов на запросы, направляемые в уполномоченные органы, в том числе ответы на запросы о наличии или отсутствии объектов культурного наследия на рассматриваемой территории, о наличии/отсутствии особо охраняемых природных территорий, наличии/отсутствии полезных ископаемых и пр. (в виде приложения к материалам по обоснованию). – Электронные файлы в формате MID/MIF (в XML формате, в случае его утверждения), в целях дальнейшего занесения сведений в Единый государственный реестр недвижимости. – Все графические материалы основной части и материалов по обоснованию документации по планировке территории в формате DWG. – Все графические материалы утверждаемой части и материалов по обоснованию документации по планировке территории в формате PDF. – Прочие материалы. Подготовка графической части документации по планировке территории осуществляется в соответствии с системой координат, используемой для ведения Единого государственного реестра недвижимости; с использованием цифровых топографических карт (планов), требования к которым устанавливаются уполномоченным федеральным органом исполнительной власти. Графические материалы, входящие в состав документации по планировке территории, разрабатываются в масштабе 1:500 – 1:1000 (по согласованию с Заказчиком), если иное не предусматривается действующими нормативами, за исключением Карты (фрагмента карты) планировочной структуры территории. Графические материалы предоставляются: –в векторном виде: в формате AutoCAD и ГИС MapInfo в системе координат, используемой для ведения Единого государственного реестра недвижимости;

			–в растровом виде: в формате PDF. Текстовые материалы предоставляются в формате MSWord. Электронные копии титульных листов материалов с подписями разработчиков, согласованных материалов, заключений уполномоченных органов и других материалов должны быть представлены на электронном носителе в формате PDF.
	13.	**Сроки оказания услуг**	**180 календарных дней со дня заключения муниципального контракта**
	14.	**Условия исполнения контракта**	Исполнитель вправе привлечь к исполнению своих обязательств по Контракту других лиц – соисполнителей, обладающих специальными знаниями, навыками, квалификацией, допусками, свидетельствами (в том числе выданными СРО), специальным оборудованием и т.п., по видам (содержанию) услуг, предусмотренных в техническом задании. При этом Исполнитель несет ответственность перед Заказчиком за неисполнение или ненадлежащее исполнение обязательств соисполнителями.
	15.	Объем предоставления гарантий качества оказанных услуг	Срок действия гарантийных обязательств – 2 года со дня подписания сторонами акта приемки оказанных услуг. Если в период гарантийного срока обнаружатся недостатки или дефекты, то Исполнитель обязан устранить их за свой счет в сроки, согласованные Сторонами и зафиксированные в акте с перечнем выявленных недостатков и сроком их устранения. Гарантийный срок в этом случае соответственно продлевается на период устранения дефектов. Исполнитель в течение всего гарантийного срока обязан хранить на своих серверных ресурсах с обеспеченным для Заказчика доступом результаты оказания услуги, сданные Заказчику, и другие необходимые данные, сформированные в ходе подготовки проекта планировки и проекта межевания территории.
2	**<u>Условия оказания услуг:</u>** Подготовка проекта межевания территории кадастровых кварталов Беловского городского округа Кемеровской области – Кузбасса включает в себя следующее: - Подготовка проекта межевания территории на кадастровый квартал 42:21:0601004, расположенный на территории Беловского городского округа Кемеровской области - Кузбасса, для проведения комплексных кадастровых работ Работы должны быть выполнены в соответствии с требованиям нормативно-правовых актов, регулирующих градостроительную деятельность.		

Срок оказания услуг: 180 календарных дней со дня заключения муниципального контракта

Место оказания услуг: Кемеровская область - Кузбасс, г. Белово, ул. Советская, 21.

Объем предоставления гарантий качества оказанных услуг: Срок действия гарантийных обязательств – 2 года со дня подписания сторонами акта приемки оказанных услуг.
Если в период гарантийного срока обнаружатся недостатки или дефекты, то Исполнитель обязан устранить их за свой счет в сроки, согласованные Сторонами и зафиксированные в акте с перечнем выявленных недостатков и сроком их устранения. Гарантийный срок в этом случае соответственно продлевается на период устранения дефектов.
Исполнитель в течение всего гарантийного срока обязан хранить на своих серверных ресурсах с обеспеченным для Заказчика доступом результаты оказания услуги, сданные

Заказчику, и другие необходимые данные, сформированные в ходе подготовки проекта планировки и проекта межевания территории.

Авансирование не предусмотрено

Приложение 2

Управление по земельным ресурсам и муниципальному имуществу Администрации Беловского городского округа
(УЗРМИ АБГО)

Октябрьская ул., д. 27, г. Белово, 652600
Тел: / факс: (38452) 9-55-85
E-mail: kzrmi@mail.ru

от 13.11.2024 №5578
на № _____ от _____

Исполнительному директору
ООО «КОКЦ»
г. Кемерово

Сидоровой Н.Е.

kokc@kemkad.ru

Уважаемая Наталья Евгеньевна!

На Ваше обращение от 22.10.2024 № 1177 о снятии с кадастрового учета ранее учтенных земельных участков Управление по земельным ресурсам и муниципальному имуществу Администрации Беловского городского округа сообщает:

Кадастровый номер ранее учтенного земельного участка	Адрес земельного участка	Результат работы по снятию с кадастрового учета
42:21:0601004:210	Кемеровская область, г. Белово, пгт Бачатский, мкр Греческий, д. 14	Снят с кадастрового учета 24.10.2024
42:21:0601004:211	Кемеровская область, г. Белово, пгт Бачатский, мкр Греческий, в районе д. 14	Снят с кадастрового учета 23.10.2024
42:21:0601004:119	Кемеровская область, г. Белово, пгт Бачатский (под котельную)	Снят с кадастрового учета 11.11.2024
42:21:0601004:165	Кемеровская область, г. Белово, пгт Бачатский (кладбище)	Снят с кадастрового учета 25.10.2024

Начальник Управления С.Д. Пегишева

ДОКУМЕНТ ПОДПИСАН ЭЦП
13 ноября 2024 г. 15:19
Пегишева С. Д. CN=Пегишева Светлана Дмитриевна; Выдан: 22.04.2024 04:07:54
СЭД "Муниципальный контроль"

Смоляк Юлия Андреевна
8 (38452) 9-55-85 (доб 12)

ДЕПАРТАМЕНТ ЛЕСНОГО КОМПЛЕКСА КУЗБАССА

Территориальный отдел по Беловскому лесничеству
Кемеровская область - Кузбасс
г. Белово, пгт. Инской,
ул. Липецкая, 27, 652644
Тел. (38452) 3-07-87
e-mail: belovo@kemles.ako.ru
http://www.kemles.ru

Исполнительному директору
ООО «Кемеровский Областной Кадастровый Центр»

Н.Е. Сидоровой

650002, г. Кемерово,
пр. Шахтеров 50

От 14.03.2024г. № 88
На № 215 от 04.03.2024г.

УВЕДОМЛЕНИЕ

Территориальным отделом по Беловскому лесничеству Департамента лесного комплекса Кузбасса рассмотрено заявление № 215 от 04.03.2024г. ООО «Кемеровский Областной Кадастровый Центр» о предоставлении сведений о границах лесничеств, участковых лесничеств, лесных кварталов, лесотаксационных выделов или частей лесотаксационных выделов в границах территорий осуществления кадастровых работ по подготовке проектов межевания территории кадастровых кварталов Беловского городского округа Кемеровской области-Кузбасса: 42:21:0403006, 42:21:0501079, 42:21:0601004, 42:21:0702021, 42:21:0701006, 42:21:0107014, 42:21:0112010, 42:21:0503001, 42:21:0112029, 42:21:0112020, 42:21:0202014, 42:21:0701019.

В границах кадастровых кварталов 42:21:0403006, 42:21:0501079, 42:21:0702021, 42:21:0701006, 42:21:0107014, 42:21:0112010, 42:21:0503001, 42:21:0112029, 42:21:0112020, 42:21:0202014, 42:21:0701019 земли лесного фонда Беловского лесничества отсутствуют.

Границы кадастрового квартала 42:21:0601004 пересекают земли лесного фонда Беловского лесничества, Бачатского участкового лесничества, урочище МО Беловский городской округ, квартал №3 (выделы 2,3,4).

Для получения сведений о границах особо охраняемых природных территорий в границах территории осуществления кадастровых работ рекомендуем Вам обратиться в ГКУ «Дирекция особо охраняемых природных территорий Кузбасса».

С уважением,
начальник территориального отдела
по Беловскому лесничеству О.М. Зуева

Исп. Мартьянова И.А.
Тел.8 (384-52) 3-07-87

ДЕПАРТАМЕНТ ЛЕСНОГО КОМПЛЕКСА КУЗБАССА

Территориальный отдел по Беловскому лесничеству
Кемеровская область - Кузбасс
г. Белово, пгт. Инской,
ул. Липецкая, 27, 652644
Тел. (38452) 3-07-87
e-mail: belovo@kemles.ako.ru
http://www.kemles.ru

Исполнительному директору
ООО «Кемеровский Областной Кадастровый Центр»

Н.Е. Сидоровой

650002, г. Кемерово,
пр. Шахтеров, 50

От 25.10.2024 № 410
На № 1190 от 23.10.2024 г.

УВЕДОМЛЕНИЕ

Территориальным отделом по Беловскому лесничеству Департамента лесного комплекса Кузбасса рассмотрено заявление № 1190 от 23.10.2024 г. ООО «Кемеровский Областной Кадастровый Центр» о предоставлении сведений о границах лесничеств, участковых лесничеств, лесных кварталов, лесотаксационных выделов или частей лесотаксационных выделов в границах территорий осуществления кадастровых работ по подготовке проекта межевания территории кадастрового квартала Беловского городского округа Кемеровской области-Кузбасса: 42:21:0601004.

Границы кадастрового квартала 42:21:0601004 пересекают земли лесного фонда Беловского лесничества, Бачатского участкового лесничества, урочище МО Беловский городской округ, квартал № 3 (выделы 2,3,4).

С уважением,
начальник территориального отдела
по Беловскому лесничеству О.М. Зуева

Исп. Титова У.Е.
Тел.8 (384-52) 3-07-87

ООО «КОКЦ»
Вх.№ 7415
28.10.2024

Приложение 5

**ДЕПАРТАМЕНТ
ПО ОХРАНЕ ОБЪЕКТОВ
ЖИВОТНОГО МИРА
КУЗБАССА**

650000, г. Кемерово, Кузнецкий пр-т, 22а
т./факс 36-46-71
E-mail: depoozm@ako.ru
http://www. depoozm.ru

От 20.03.2024 № 01-19/601

на № 219 от 04.03.2024

Исполнительному директору
ООО «Кемеровский Областной
Кадастровый Центр»

Н. Е. Сидоровой
650002, г. Кемерово,
пр. Шахтеров, 50
тел.: (3842) 44-24-00, 44-24-01
факс: (3842) 44-24-07
e-mail: kokc@kemkad.ru

Уважаемая Наталья Евгеньевна!

Ваш запрос о предоставлении сведений для выполнения работы по подготовке проекта межевания территорий кадастровых кварталов 42:21:0403006, 42:21:0501079, 42:21:0601004, 42:21:0702021, 42:21:0701006, 42:21:0107014, 42:21:0112010, 42:21:0503001, 42:21:0112029, 42:21:0112020, 42:21:0202014, 42:21:0701019, рассмотрен.

В границах территорий кадастровых кварталов 42:21:0403006, 42:21:0501079, 42:21:0601004, 42:21:0702021, 42:21:0701006, 42:21:0107014, 42:21:0112010, 42:21:0503001, 42:21:0112029, 42:21:0112020, 42:21:0202014, 42:21:0701019, расположенного на территории Беловского городского округа Кемеровской области-Кузбасса, особо охраняемые природные территории регионального значения отсутствуют.

С уважением!

Начальник департамента Е.В. Бойко

Нужденко Маргарита Дмитриевна.
8(3842) 34-26-91

Кемеровская область-Кузбасс
Администрация
Беловского городского округа

Советская ул., д. 21, г. Белово, 652600

Тел: (38452)2-81-37, Факс: (38452)-2-15-19
E-Mail: mail@belovo42.ru

11.03.2024 № 406

На № 220 от 04.03.2024

Исполнительному директору ООО
«Кемеровский Областной Кадастровый Центр»
г. Кемерово
Сидоровой Н.Е.
650002, г. Кемерово, пр. Шахтеров, 50
E-mail: kokc@kemkad.ru

Уважаемая Наталья Евгеньевна!

На Ваше письмо от 04.03.2024 №220, Управление архитектуры и градостроительства Администрации Беловского городского округа сообщает, в границах территории осуществления кадастровых работ по подготовке проектов межевания территорий, в соответствии с заключенными контрактами от 26.02.2024 №№01-АПБ/2024-012-АПБ/2024, особо охраняемые природные территории местного значения отсутствуют.

И.о. начальника управления
архитектуры и градостроительства Е.Ф. Стафеева

т. 8 (38452)-2-38-39

Комитет по охране объектов
культурного наследия Кузбасса
(Комитет по охране ОКН Кузбасса)

Советский пр., д. 60, корпус 2, офис 101,
г. Кемерово, 650064
Тел./факс (3842) 36-69-47
e-mail: okn-kuzbass@ako.ru ; http://okn-kuzbass.ru
ОКПО 03812632; ОГРН 1164205071326;
ИНН/КПП 4205331804/420501001
07.03.2024 № 02/453
на № 218 от 05.03.2024

Исполнительному директору
ООО «Кемеровский Областной
Кадастровый Центр»

Сидоровой Н.Е.

В ответ на Ваше письмо о предоставлении сведений о наличии (отсутствии) объектов культурного наследия для подготовки проектов межевания территорий кадастровых кварталов Беловского городского округа Кемеровской области – Кузбасса: 42:21:0403006, 42:21:0501079, 42:21:0601004, 42:21:0702021, 42:21:0701006, 42:21:0107014, 42:21:0112010, 42:21:0503001, 42:21:0112029, 42:21:0112020, 42:21:0202014, 42:21:0701019, сообщаем следующее.

В границах указанных кварталов отсутствуют объекты культурного наследия, включенные в единый государственный реестр объектов культурного наследия (памятников истории и культуры) народов Российской Федерации.

В границах квартала 42:21:0403006 располагается выявленный объект культурного наследия – памятник археологии «Поселение Заречное 1», включенный в перечень выявленных объектов культурного наследия, расположенных на территории Кемеровской области – Кузбасса приказом Комитета по охране объектов культурного наследия Кузбасса от 17.11.2017 (сведения о границах территории объекта культурного наследия прилагаются).

Испрашиваемые кварталы расположены вне зон охраны объектов культурного наследия и вне защитных зон объектов культурного наследия.

Сведениями об отсутствии в границах испрашиваемых кварталов объектов, обладающих признаками объекта культурного наследия (в т.ч. археологического), Комитет по охране объектов культурного наследия Кузбасса не располагает.

Приложение: 1 файл в формате pdf

С уважением,
председатель Комитета Федотова В.И.

Онищенко Сергей Степанович
тел. 8-(384-2)-36-69-47