

КЕМЕРОВСКАЯ ОБЛАСТЬ - КУЗБАСС
Администрация Беловского городского округа

ПОСТАНОВЛЕНИЕ

08.04.2022

№ 1073-п

Об утверждении карты-схемы
границ прилегающей территории

На основании Федерального закона от 06.10.2003 №131-ФЗ «Об общих принципах организации местного самоуправления в Российской Федерации», статьи 33 закона Кемеровской области — Кузбасс от 12.07.2006 №98-ОЗ «О градостроительстве, комплексном развитии территорий и благоустройстве Кузбасса» и статьи 9.12 Правил благоустройства, озеленения, обеспечения чистоты и порядка на территории Беловского городского округа, утвержденных решением Совета народных депутатов Беловского городского округа от 24.06.2021 №38/204-н:

1. Утвердить карту-схему границ прилегающей территории согласно приложению:

1.1. Встроенным нежилым помещениям по адресу: Российская Федерация, Кемеровская область - Кузбасс, Беловский городской округ, г. Белово, ул. Советская, 45 с кадастровым номером земельного участка 42:21:0108010:20.

1.2. Встроенным нежилым помещениям по адресу: Российская Федерация, Кемеровская область - Кузбасс, Беловский городской округ, г. Белово, ул. Советская, 47 с кадастровым номером земельного участка 42:21:0108010:21.

2. Управлению по работе со средствами массовой информации (Косвинцева Е.В.) опубликовать настоящее постановление в средствах массовой информации.


3. Отделу информационных технологий (Александрова С.А.) разместить настоящее постановление на официальном сайте Администрации

Беловского городского округа в информационно-телекоммуникационной сети «Интернет» не позднее одного месяца со дня его утверждения.

4. Управлению архитектуры и градостроительства (Т.В. Богатова) разместить настоящее постановление в информационной системе обеспечения градостроительной деятельности не позднее одного месяца со дня его утверждения.

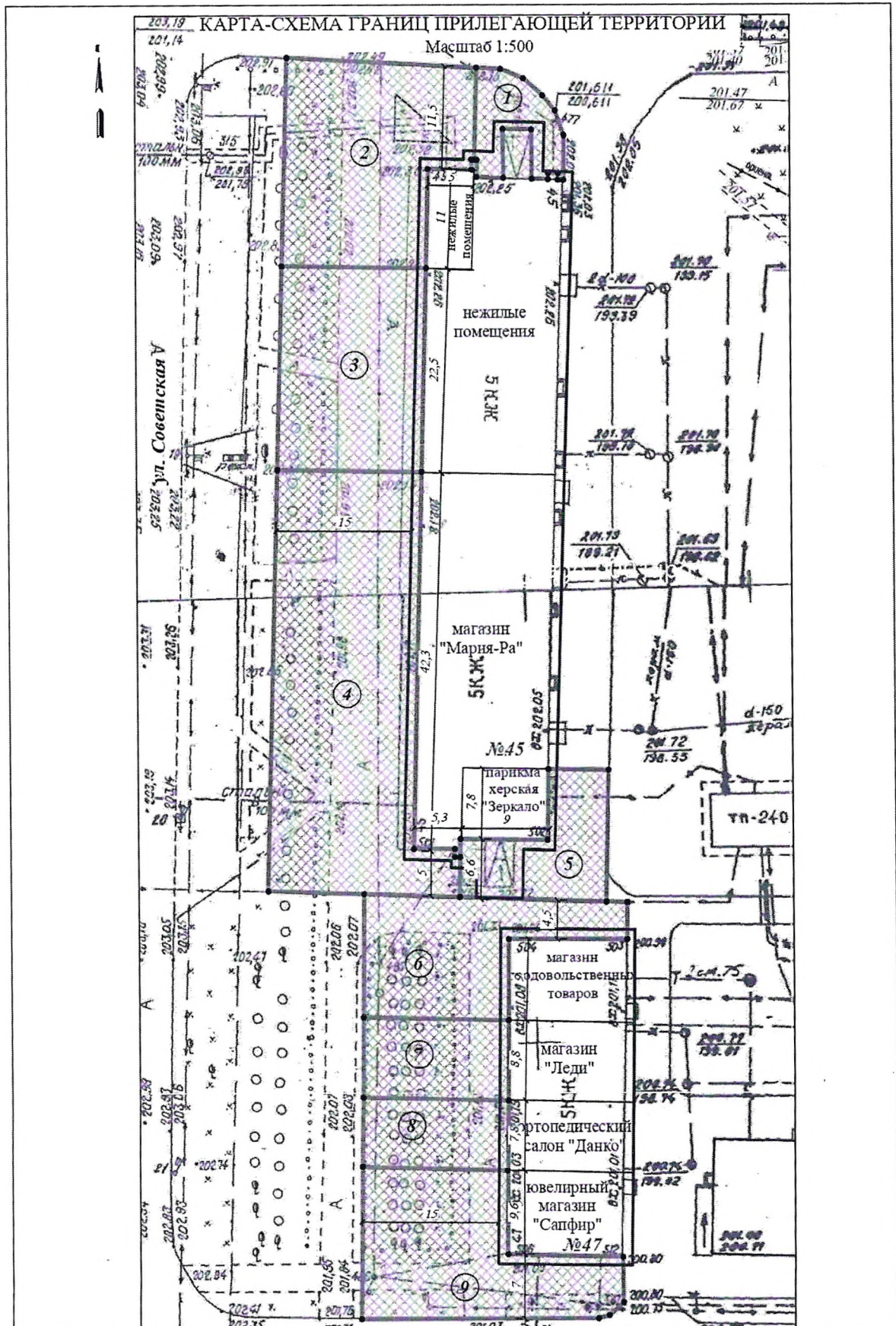
5. Контроль за исполнением настоящего постановления возложить на заместителя Главы Беловского городского округа по строительству Коршикову И.А.

Глава Беловского
городского округа







А.В. Курносков

Приложение
к постановлению Администрации
Беловского городского округа
От 08.04.2022 № 1073-п



Приложение
к постановлению Администрации
Беловского городского округа
От 08.04.2022 № 1073-п

Условные обозначения

<p>Адрес здания, строения, сооружения, земельного участка в отношении которого устанавливается граница прилегающей территории, либо обозначение места расположения объекта, не имеющего адреса, с указанием его наименования и вида: 1. Российская Федерация, Кемеровская область - Кузбасс, г. Белово, ул. Советская, д. 45, встроенные нежилые помещения; 2. Российская Федерация, Кемеровская область - Кузбасс, Беловский городской округ, г. Белово, ул. Советская, д. 47, встроенные нежилые помещения</p>	
<p>Площадь прилегающей территории: 1) 84 кв. метр; 2) 418 кв. метра; 3) 338 кв. метра; 4) 776 кв. метра; 5) 156 кв. метра; 6) 270 кв. метра; 7) 132 кв. метра; 8) 117 кв. метра; 9) 355 кв. метра</p>	
•	характерные точки границы прилегающей территории
①	условный номер прилегающей территории
	изображение границы территории, прилегающей соответственно к зданию, строению, сооружению, земельному участку
	изображение границы здания, строения, сооружения, земельного участка: 1. земельного участка с кадастровым номером 42:21:0108010:20; 2. земельного участка с кадастровым номером 42:21:0108010:21
<p>Наименование элементов благоустройства, расположенных в пределах границ прилегающей территории</p>	
	Пешеходные коммуникации, в том числе тротуары, аллеи, дорожки, тропинки
	Палисадники, клумбы

Примечание:

1. Для встроенных (встроенно-пристроенных) нежилых помещений многоквартирных домов границы прилегающей территории определяются в длину на протяжении всей длины нежилого помещения, в ширину согласно карте-схеме на расстоянии 12 - 15 метров от границы земельного участка, но не далее границы проезжей части.