



Российская Федерация  
**Общество с ограниченной ответственностью**  
**«АЗИМУТ»**

---

Юридический адрес: 454048, г. Челябинск, Свердловский проспект, д. 84Б, офис 7.12, ИНН/КПП 7453341178/745301001, Р/счет 40702810901500094517 в ТОЧКА ПАО БАНКА "ФК ОТКРЫТИЕ", г. Москва к/сч. 30101810845250000999 БИК 044525999 т. 89517774770, ps.az@yandex.ru

## **ОСНОВНАЯ ЧАСТЬ ПРОЕКТА МЕЖЕВАНИЯ ТЕРРИТОРИИ**

**пгт.Бачатский Беловского городского округа в  
кадастровых кварталах 42:21:0602015, 42:21:0602020**

### **ПРОЕКТ МЕЖЕВАНИЯ ТЕРРИТОРИИ**

Том 1

**Проект межевания территории. Графическая часть**  
Раздел 2

Челябинск  
2022



Юридический адрес: 454048, г. Челябинск, Свердловский проспект, д. 84Б, офис 7.12, ИНН/КПП 7453341178/745301001, Р/счет 40702810901500094517 в ТОЧКА ПАО БАНКА "ФК ОТКРЫТИЕ", г. Москва к/сч. 30101810845250000999 БИК 044525999 т. 89517774770, ps.az@yandex.ru

## ОСНОВНАЯ ЧАСТЬ ПРОЕКТА МЕЖЕВАНИЯ ТЕРРИТОРИИ

пгт Бачатский Беловского городского округа в кадастровых  
кварталах 42:21:0602015, 42:21:0602020

### ПРОЕКТ МЕЖЕВАНИЯ ТЕРРИТОРИИ

Том 1

Проект межевания территории. Графическая часть  
Раздел 2

Заказчик: Управление по земельным ресурсам и  
муниципальному имуществу  
Администрации Беловского городского  
округа

Исполнитель: ООО «АЗИМУТ»

Генеральный директор ООО  
«АЗИМУТ»



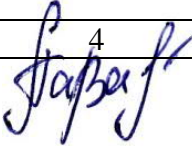

А. В. Пасынкова

Челябинск  
2022

## СОСТАВ ДОКУМЕНТАЦИИ

Проект межевания территории		
ТОМ 1	<i>Основная часть</i>	
Раздел 1	Пояснительная записка проекта межевания территории	
Раздел 2	Графическая часть	
	Чертеж межевания территории	М 1:1000
ТОМ 2	<i>Материалы по обоснованию</i>	
Раздел 1	Графическая часть	
	Чертеж обоснования проекта межевания территории	М 1:1000

## Состав исполнителей

№ п/п	ФИО	Должность	Подпись
1	2	3	4
2	Пасынкова А.В.	Генеральный директор	
3	Петрова Ю.Э.	Разработал	

## Содержание

Чертеж межевания территории.....	5
----------------------------------	---

Проект межевания территории пгт.Бачатский Беловского городского округа в кадастровых кварталах 42:21:0602015, 42:21:0602020

Чертеж межевания территории

Условные обозначения:

- Граница проектирования
- Красные линии существующие
- Линии отступа от красных линий
- Здания и сооружения (существующие)
- Граница земельного участка под Д/с по сведениям ГКН

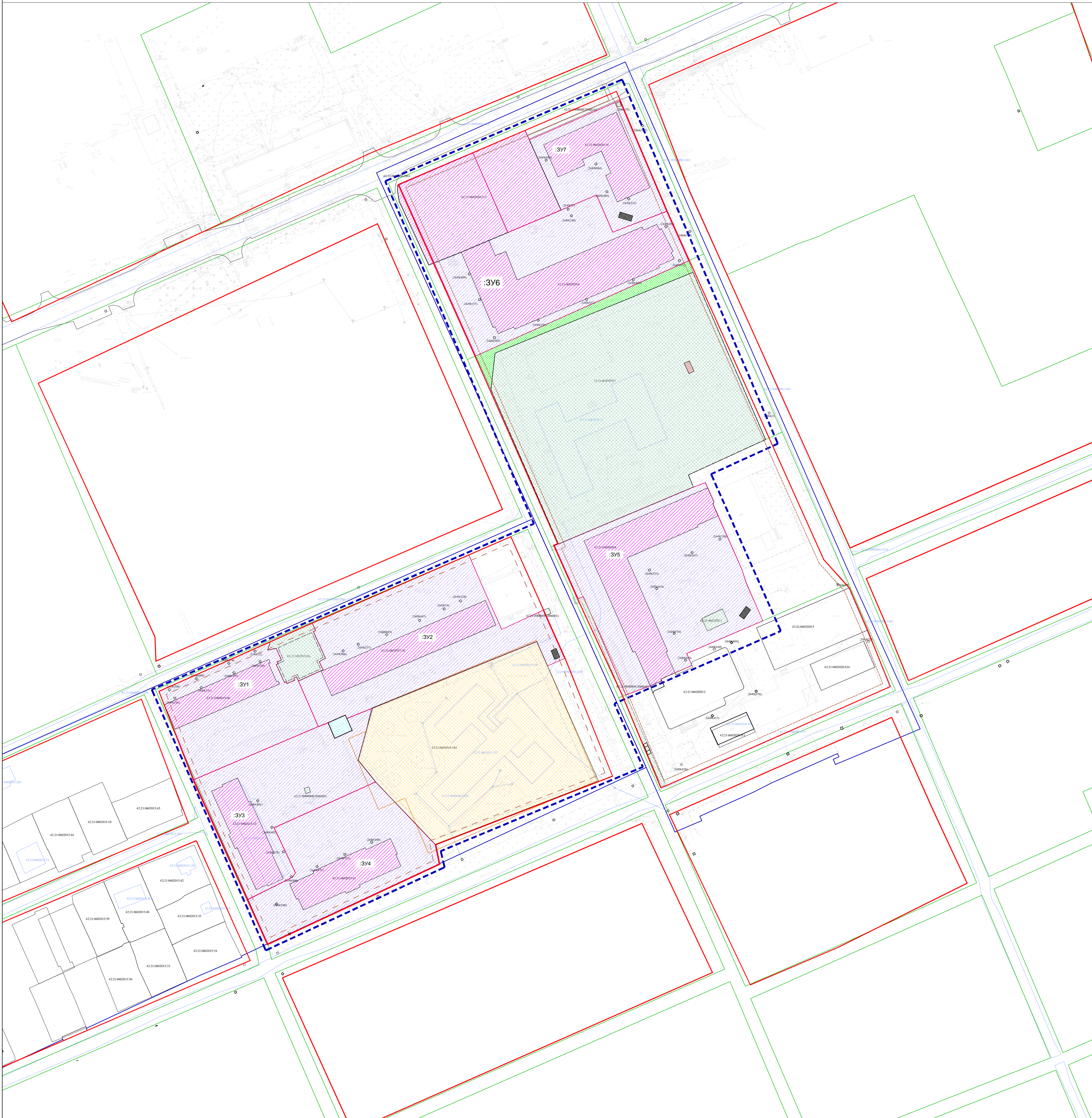
Существующие объекты инженерной инфраструктуры:

- Кабель связи
- Сети хозяйственно-бытовой канализации
- Воздушная линия электропередачи (низковольтная)
- Сети теплоснабжения
- Сети водоснабжения

Границы земельных участков:

- Границы земельных участков образуемых путем перераспределения
- Границы сохраняемых земельных участков
- Границы земельных участков под МКД
- Граница земельного участка под Детский сад
- Граница земельного участка под ТП
- Территории общего пользования
- Площадки для размещения контейнерных площадок ТКО на территории МКД
- Площадка для размещения контейнерных площадок ТКО

№ земельного участка	Кадастровый номер земельного участка	Адрес (местоположение) земельного участка	Разрешенное использование земельного участка	Проектная площадь земельного участка
ЗУ1	42:21:0602015:66	обл. Кемеровская, г. Белово, пгт. Бачатский, ул. Мартовская, 22	Среднеэтажная жилая застройка (2.5)	3349
ЗУ2	42:21:0602015:26	Кемеровская обл., г. Белово, пгт. Бачатский, ул. Мартовская, д. 24	Среднеэтажная жилая застройка (2.5)	5799
ЗУ3	42:21:0602015:67	обл. Кемеровская, г. Белово, пгт. Бачатский, ул. Мартовская, 26	Среднеэтажная жилая застройка (2.5)	4155
ЗУ4	42:21:0602015:65	Кемеровская обл., г. Белово, пгт. Бачатский, ул. Мартовская, 28	Среднеэтажная жилая застройка (2.5)	4247
ЗУ5	42:21:0602020:8	Кемеровская обл., г. Белово, пгт. Бачатский, ул.50 лет Октября, д. 3	Среднеэтажная жилая застройка (2.5)	6755
ЗУ6	42:21:0602020:6	Кемеровская обл., г. Белово, пгт. Бачатский, ул.50 лет Октября, д. 7	Среднеэтажная жилая застройка (2.5)	7500
ЗУ7	42:21:0602020:10	обл. Кемеровская, г. Белово, пгт. Бачатский, ул.50 лет Октября, с.17	Среднеэтажная жилая застройка (2.5)	4066



Система высот Балтийская, 1977г.  
Сплошные горизонталы проведены через 0.5м  
Система координат МСК-42, зона 1 на территорию Кемеровской области

					пгт. Бачатский, Беловского городского округа, Кемеровской области				
					Проект межевания территории пгт. Бачатский Беловского городского округа в кадастровых кварталах 42:21:0602015, 42:21:0602020				
Изм.	№уч.	Лист	№док.	Подпись	Дата	Проект межевания территории . Графическая часть	Стадия	Лист	Листов
				Паслыкова В.Л.	11.2022		ПМТ	1	1
				Петрова Ю.Э.	11.2022				
				Паслыкова В.Л.	11.2022				
							Чертеж проекта межевания территории М1:1000		