



ГРАДПЛАН
ОМСК

**ПРОЕКТ ПЛАНИРОВКИ ТЕРРИТОРИИ, СОДЕРЖАЩИЙ
ПРОЕКТ МЕЖЕВАНИЯ ТЕРРИТОРИИ МИКРОРАЙОНА
«ПРИМОРСКАЯ» П. ИНСКОЙ В КАДАСТРОВЫХ
КВАРТАЛАХ 42:21:0501004, 42:21:0501005, 42:21:0501006,
42:21:0501007, 42:21:0501008, 42:21:0501010, 42:21:0501011,
42:21:0501020, 42:21:0501028**

ПРОЕКТ МЕЖЕВАНИЯ ТЕРРИТОРИИ

Омск 2023

ОБЩЕСТВО С ОГРАНИЧЕННОЙ ОТВЕТСТВЕННОСТЬЮ
«ГРАДПЛАНОМСК»

ПРОЕКТ ПЛАНИРОВКИ ТЕРРИТОРИИ, СОДЕРЖАЩИЙ
ПРОЕКТ МЕЖЕВАНИЯ ТЕРРИТОРИИ МИКРОРАЙОНА
«ПРИМОРСКАЯ» П. ИНСКОЙ В КАДАСТРОВЫХ
КВАРТАЛАХ 42:21:0501004, 42:21:0501005, 42:21:0501006,
42:21:0501007, 42:21:0501008, 42:21:0501010, 42:21:0501011,
42:21:0501020, 42:21:0501028

ПРОЕКТ МЕЖЕВАНИЯ ТЕРРИТОРИИ

Заказчик: Муниципальное образование «Беловский городской округ»
Муниципальный
контракт: №МК-130/22-У от 03.10.2022
Исполнитель: ООО «Градпланомск»
Шифр: ППчМ-8-2022

Руководитель проекта _____

Е.С. Рожков

Омск 2023

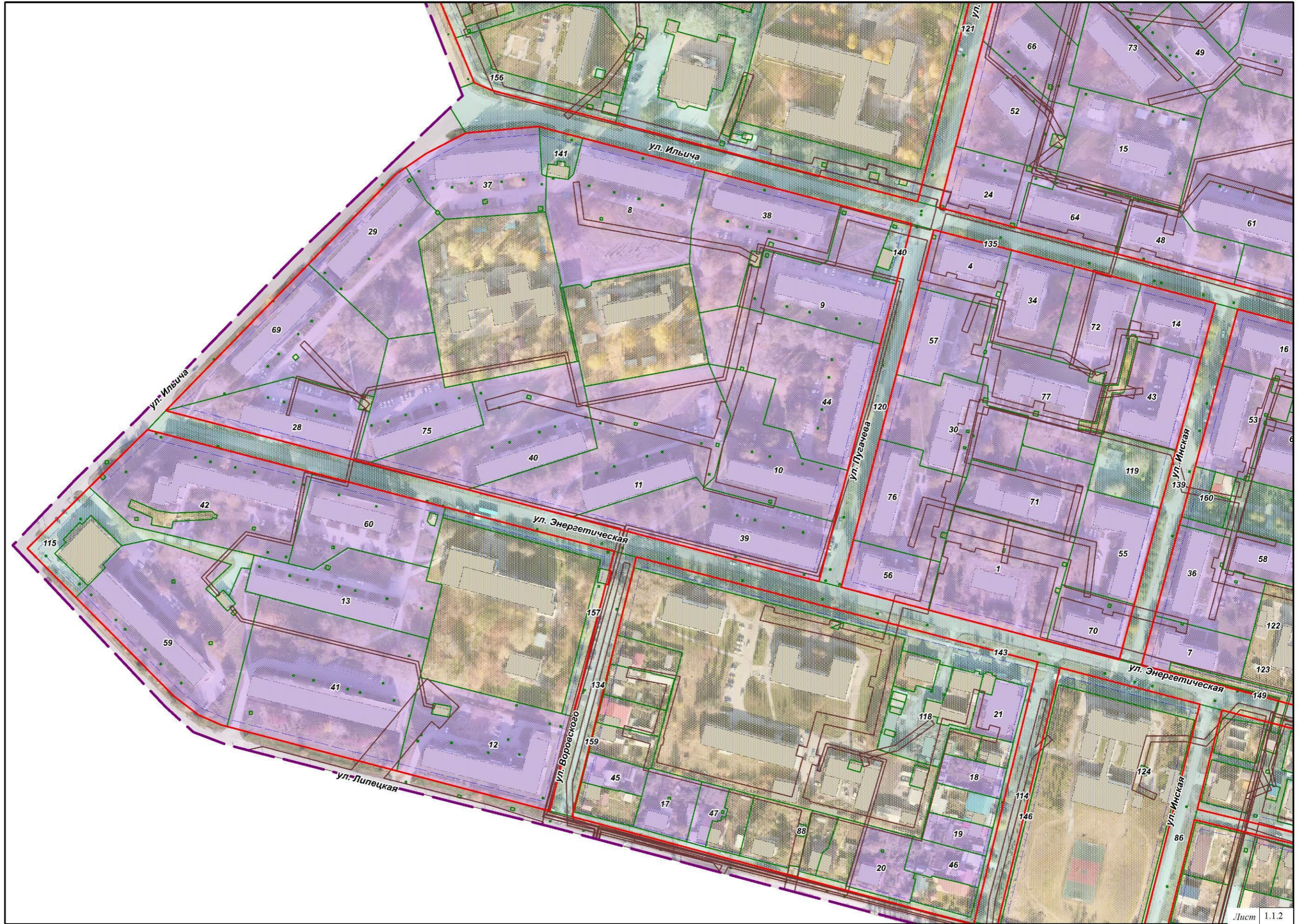
СОДЕРЖАНИЕ:

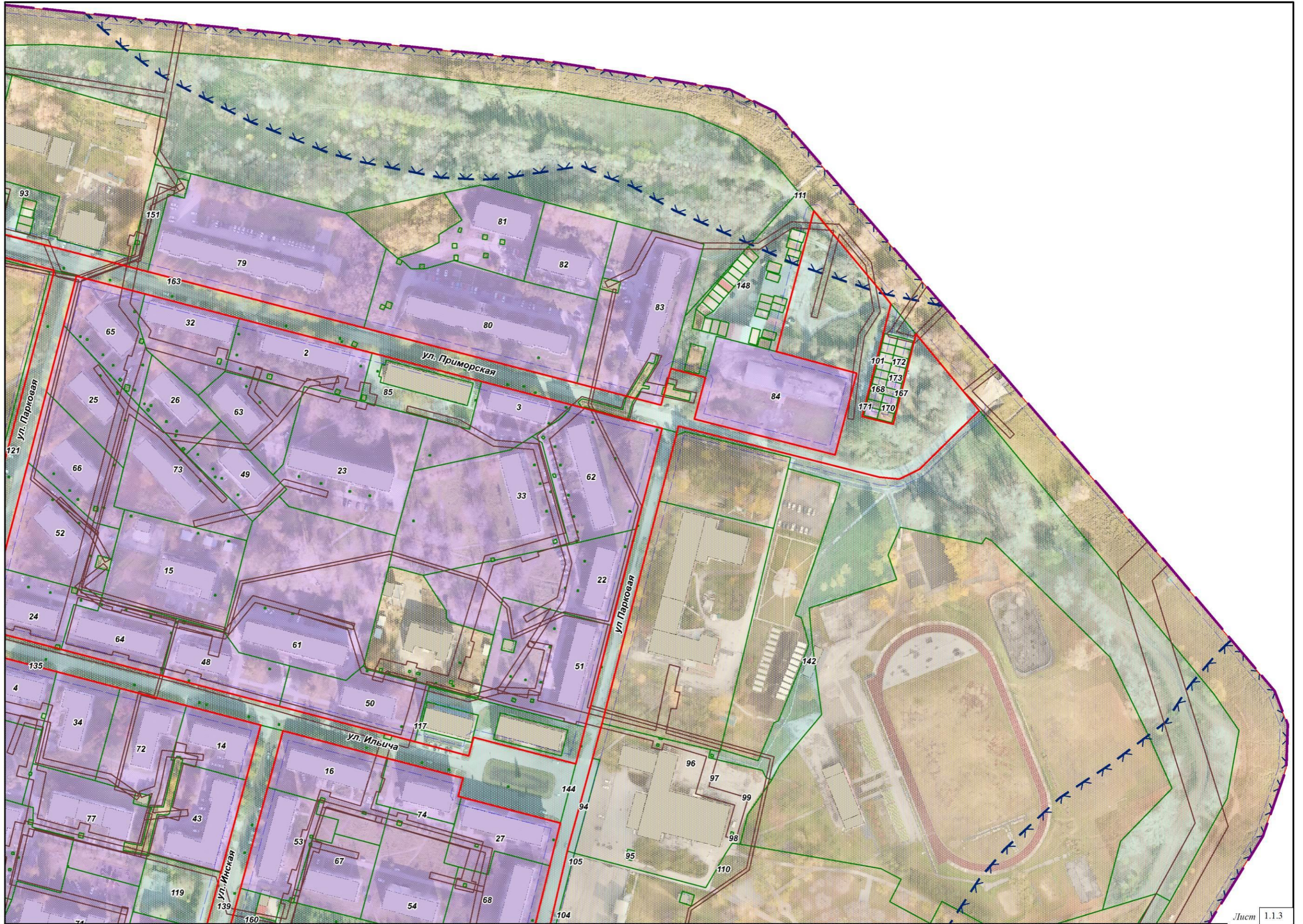
1 ОСНОВНАЯ ЧАСТЬ ПРОЕКТА МЕЖЕВАНИЯ ТЕРРИТОРИИ. ГРАФИЧЕСКАЯ ЧАСТЬ	4
1.1 Чертежи межевания территории	4
2 ОСНОВНАЯ ЧАСТЬ ПРОЕКТА МЕЖЕВАНИЯ ТЕРРИТОРИИ. ТЕКСТОВАЯ ЧАСТЬ	10
2.1 Перечень и сведения о площади образуемых земельных участков, в том числе возможные способы их образования. Вид разрешенного использования образуемых земельных участков в соответствии с проектом планировки территории	10
2.2 Перечень и сведения о площади образуемых земельных участков, которые будут отнесены к территориям общего пользования или имуществу общего пользования, в том числе в отношении которых предполагаются резервирование и (или) изъятие для государственных или муниципальных нужд. Вид разрешенного использования образуемых земельных участков в соответствии с проектом планировки территории.....	15
2.3 Целевое назначение лесов, вид (виды) разрешенного использования лесного участка, количественные и качественные характеристики лесного участка, сведения о нахождении лесного участка в границах особо защитных участков лесов (в случае, если подготовка проекта межевания территории осуществляется в целях определения местоположения границ образуемых и (или) изменяемых лесных участков)	20
2.4 Сведения о границах территории, в отношении которой утвержден проект межевания	21
2.5 Ведомость координат точек образуемых земельных участков	22
3 МАТЕРИАЛЫ ПО ОБОСНОВАНИЮ ПРОЕКТА МЕЖЕВАНИЯ ТЕРРИТОРИИ. ГРАФИЧЕСКАЯ ЧАСТЬ	120
3.1 Чертежи материалов по обоснованию проекта межевания территории	120

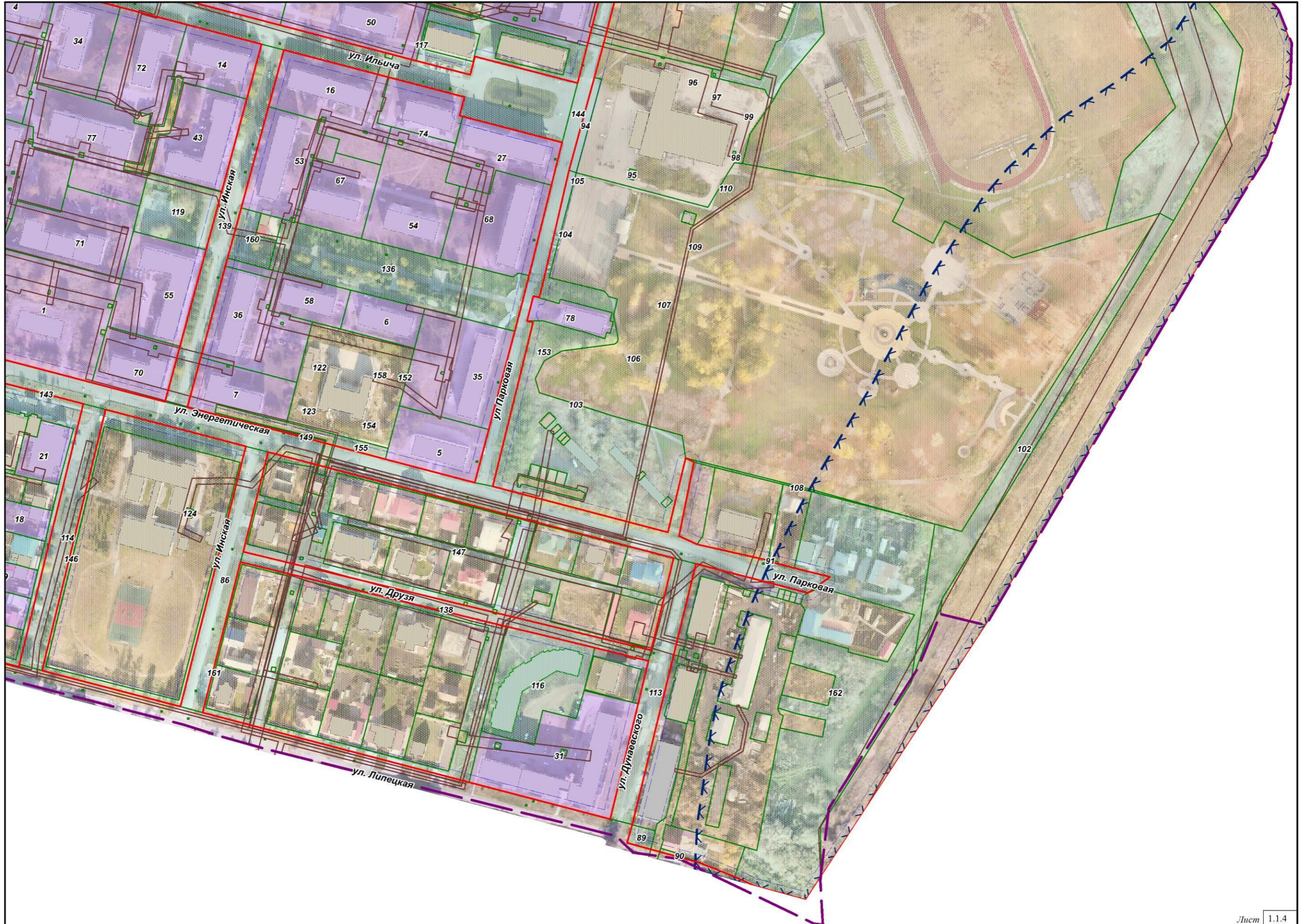
1 ОСНОВНАЯ ЧАСТЬ ПРОЕКТА МЕЖЕВАНИЯ ТЕРРИТОРИИ. ГРАФИЧЕСКАЯ ЧАСТЬ

1.1 Чертежи межевания территории



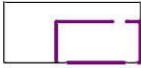










УСЛОВНЫЕ ОБОЗНАЧЕНИЯ

ГРАНИЦЫ



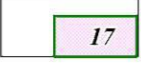

-  Границы территории, в отношении которой осуществляется подготовка проекта межевания
-  Красные линии, утвержденные в составе проекта планировки территории
-  Линии отступа от красных линий в целях определения мест допустимого размещения зданий, строений, сооружений
-  Территории


КОНТУРЫ ОБЪЕКТОВ КАПИТАЛЬНОГО СТРОИТЕЛЬСТВА

ПЛАНИРУЕМЫЕ

-  Контуры объектов капитального строительства

ГРАНИЦЫ ЗЕМЕЛЬНЫХ УЧАСТКОВ

-  Границы существующих (сохраняемых) земельных участков
-  Границы образуемых земельных участков
-  Границы изменяемых земельных участков
-  Границы образуемых земельных участков, которые после образования будут относиться к территориям общего пользования

ПРОЕКТ ПЛАНИРОВКИ ТЕРРИТОРИИ, СОДЕРЖАЩИЙ ПРОЕКТ МЕЖЕВАНИЯ ТЕРРИТОРИИ МИКРОРАЙОНА «ПРИМОРСКАЯ» П. ИНСКОЙ В КАДАСТРОВЫХ КВАРТАЛАХ 42:21:0501004, 42:21:0501005, 42:21:0501006, 42:21:0501007, 42:21:0501008, 42:21:0501010, 42:21:0501011, 42:21:0501020, 42:21:0501028				
ОСНОВНАЯ ЧАСТЬ ПРОЕКТА МЕЖЕВАНИЯ ТЕРРИТОРИИ. ЧЕРТЕЖ МЕЖЕВАНИЯ ТЕРРИТОРИИ				
Масштаб	М 1:2 000	Рук. проекта	Рожков Е.С.	
Шифр проекта	ППМ-8-2022			
Дата	19.09.2023			Подпись Лист 1.1.5

2 ОСНОВНАЯ ЧАСТЬ ПРОЕКТА МЕЖЕВАНИЯ ТЕРРИТОРИИ. ТЕКСТОВАЯ ЧАСТЬ

2.1 Перечень и сведения о площади образуемых земельных участков, в том числе возможные способы их образования. Вид разрешенного использования образуемых земельных участков в соответствии с проектом планировки территории

Таблица 1 – Перечень и сведения о площади образуемых земельных участков, в том числе возможные способы их образования

Порядковый номер ЗУ	Адрес ЗУ	Вид разрешенного использования ЗУ	Возможные способы образования земельных участков	Площадь, кв.м
1	Кемеровская область, г. Белово, пгт. Инской, ул. Энергетическая, д. 10	Дошкольное, начальное и среднее общее образование	Перераспределение земельного участка с КН 42:21:0501006:23 с землями, находящимися в государственной или муниципальной собственности	5639
2	Кемеровская область, г. Белово, пгт. Инской, ул. Приморская, д. 23	Среднеэтажная жилая застройка	Перераспределение земельного участка с КН 42:21:0501005:3 с землями, находящимися в государственной или муниципальной собственности	3085
3	Кемеровская обл, г Белово, пгт Инской, ул Приморская, дом 11	Среднеэтажная жилая застройка	Перераспределение земельного участка с КН 42:21:0501005:45 с землями, находящимися в государственной или муниципальной собственности	2831
4	Кемеровская область, г. Белово, пгт. Инской, ул. Ильича, д. 15	Среднеэтажная жилая застройка	Перераспределение земельного участка с КН 42:21:0501006:31 с землями, находящимися в государственной или муниципальной собственности	2060
5	Кемеровская обл, г Белово, пгт Инской, ул Парковая, дом 9	Среднеэтажная жилая застройка	Перераспределение земельного участка с КН 42:21:0501006:19 с землями, находящимися в государственной или муниципальной собственности	2167
6	Кемеровская обл, г Белово, пгт Инской, ул Энергетическая, дом 2	Среднеэтажная жилая застройка	Перераспределение земельного участка с КН 42:21:0501006:26 с землями, находящимися в государственной или муниципальной собственности	1325
7	Кемеровская область, г. Белово, пгт. Инской, ул. Энергетическая, д. 6	Среднеэтажная жилая застройка	Перераспределение земельного участка с КН 42:21:0501006:28 с землями, находящимися в государственной или муниципальной собственности	1940
8	Кемеровская область, г. Белово, пгт. Инской, ул. Ильича, д. 21	Среднеэтажная жилая застройка	Перераспределение земельного участка с КН 42:21:0501007:11 с землями, находящимися в государственной или муниципальной собственности	7373
9	Кемеровская область, г. Белово, пгт. Инской, ул. Пугачева, д. 2	Среднеэтажная жилая застройка	Перераспределение земельного участка с КН 42:21:0501007:29 с землями, находящимися в государственной или муниципальной собственности	5136
10	Кемеровская область, г. Белово, пгт. Инской, ул. Пугачева, д. 6	Среднеэтажная жилая застройка	Перераспределение земельного участка с КН 42:21:0501007:28 с землями, находящимися в государственной или муниципальной собственности	4644
11	Кемеровская обл, г Белово, пгт Инской, ул Энергетическая, дом 16	Среднеэтажная жилая застройка	Перераспределение земельного участка с КН 42:21:0501007:20 с землями, находящимися в государственной или муниципальной собственности	8428
12	Кемеровская область, г. Белово, пгт. Инской, ул. Липецкая, д. 24	Среднеэтажная жилая застройка	Перераспределение земельного участка с КН 42:21:0501011:2 с землями, находящимися в государственной или муниципальной собственности	6458
13	Кемеровская область, г. Белово, пгт. Инской, ул.	Среднеэтажная жилая застройка	Перераспределение земельного участка с КН 42:21:0501011:27 с землями,	4452

Порядковый номер ЗУ	Адрес ЗУ	Вид разрешенного использования ЗУ	Возможные способы образования земельных участков	Площадь, кв.м
	Энергетическая, д. 27		находящимися в государственной или муниципальной собственности	
14	Кемеровская область, г. Белово, пгт. Инской, ул. Ильича, д. 7	Среднеэтажная жилая застройка	Перераспределение земельного участка с КН 42:21:0501006:11 с землями, находящимися в государственной или муниципальной собственности	1860
15	Кемеровская область, г. Белово, пгт. Инской, ул. Ильича, д. 16	Дошкольное, начальное и среднее общее образование	Уточнение границ ЗУ с КН 42:21:0501005:4	4999
16	Кемеровская область, г. Белово, пгт. Инской, ул. Ильича, д. 5	Среднеэтажная жилая застройка	Перераспределение земельного участка с КН 42:21:0501006:32 с землями, находящимися в государственной или муниципальной собственности	3483
17	Кемеровская область, г. Белово, пгт. Инской, ул. Липецкая, д. 22	Для индивидуального жилищного строительства	Уточнение границ ЗУ с КН 42:21:0501010:6	1443
18	Кемеровская область, г. Белово, пгт. Инской, ул. Инская, д. 22, кв. 2	Для индивидуального жилищного строительства	Уточнение границ ЗУ с КН 42:21:0501010:25	872
19	Кемеровская область, г. Белово, пгт. Инской, ул. Инская, д. 24, кв. 2	Для индивидуального жилищного строительства	Уточнение границ ЗУ с КН 42:21:0501010:37	816
20	Кемеровская область, г. Белово, пгт. Инской, ул. Липецкая, д. 14	Для индивидуального жилищного строительства	Уточнение границ ЗУ с КН 42:21:0501010:40	1593
21	Кемеровская область, г. Белово, пгт. Инской, ул. Энергетическая, д. 15	Административные здания организаций, обеспечивающих предоставление коммунальных услуг	Уточнение границ ЗУ с КН 42:21:0501010:48	1049
22	Кемеровская область, г. Белово, пгт. Инской, ул. Парковая, д. 1-а	Среднеэтажная жилая застройка	Перераспределение земельного участка с КН 42:21:0501005:43 с землями, находящимися в государственной или муниципальной собственности	5172
23	Кемеровская область, г. Белово, пгт. Инской, ул. Приморская, д. 15	Среднеэтажная жилая застройка	Перераспределение земельного участка с КН 42:21:0501005:47 с землями, находящимися в государственной или муниципальной собственности	6556
24	Кемеровская область, г. Белово, пгт. Инской, ул. Ильича, д. 22	Среднеэтажная жилая застройка	Перераспределение земельного участка с КН 42:21:0501005:38 с землями, находящимися в государственной или муниципальной собственности	2305
25	Кемеровская область, г. Белово, пгт. Инской, ул. Приморская, д. 29	Среднеэтажная жилая застройка	Перераспределение земельного участка с КН 42:21:0501005:54 с землями, находящимися в государственной или муниципальной собственности	2651
26	Кемеровская обл, г. Белово, пгт. Инской, ул. Приморская, дом 21	Среднеэтажная жилая застройка	Перераспределение земельного участка с КН 42:21:0501005:50 с землями, находящимися в государственной или муниципальной собственности	1687
27	Кемеровская область, г. Белово, пгт. Инской, ул. Ильича, д. 1	Среднеэтажная жилая застройка	Перераспределение земельного участка с КН 42:21:0501006:2 с землями, находящимися в государственной или муниципальной собственности	2396
28	Кемеровская область, г. Белово, пгт. Инской, ул. Энергетическая, д. 22	Среднеэтажная жилая застройка	Перераспределение земельного участка с КН 42:21:0501007:24 с землями, находящимися в государственной или муниципальной собственности	3793
29	Кемеровская область, г. Белово, пгт. Инской, ул. Ильича, д. 25	Среднеэтажная жилая застройка	Перераспределение земельного участка с КН 42:21:0501007:8 с землями, находящимися в государственной или муниципальной собственности	5372
30	Кемеровская область, г. Белово, пгт. Инской, ул. Пугачева, д. 5	Среднеэтажная жилая застройка	Перераспределение земельного участка с КН 42:21:0501006:36 с землями, находящимися в государственной или муниципальной собственности	4344

Порядковый номер ЗУ	Адрес ЗУ	Вид разрешенного использования ЗУ	Возможные способы образования земельных участков	Площадь, кв.м
			муниципальной собственности	
31	Кемеровская область, г. Белово, пгт. Инской, ул. Дунаевского, 4	Среднеэтажная жилая застройка	Перераспределение земельного участка с КН 42:21:0501008:249 с землями, находящимися в государственной или муниципальной собственности	5336
32	Кемеровская область, г. Белово, пгт. Инской, ул. Приморская, д. 25	Среднеэтажная жилая застройка	Перераспределение земельного участка с КН 42:21:0501005:51 с землями, находящимися в государственной или муниципальной собственности	2683
33	Кемеровская обл, г Белово, пгт Инской, ул Приморская, дом 7	Среднеэтажная жилая застройка	Перераспределение земельного участка с КН 42:21:0501005:53 с землями, находящимися в государственной или муниципальной собственности	7110
34	Кемеровская область, г. Белово, пгт. Инской, ул. Ильича, д. 13	Среднеэтажная жилая застройка	Перераспределение земельного участка с КН 42:21:0501006:5 с землями, находящимися в государственной или муниципальной собственности	2644
35	Кемеровская обл, г Белово, пгт Инской, ул Парковая, дом 7	Среднеэтажная жилая застройка	Перераспределение земельного участка с КН 42:21:0501006:18 с землями, находящимися в государственной или муниципальной собственности	3984
36	Кемеровская область, г. Белово, пгт. Инской, ул. Инская, д. 11	Среднеэтажная жилая застройка	Перераспределение земельного участка с КН 42:21:0501006:13 с землями, находящимися в государственной или муниципальной собственности	3341
37	Кемеровская область, г. Белово, пгт. Инской, ул. Ильича, д. 23	Среднеэтажная жилая застройка	Перераспределение земельного участка с КН 42:21:0501007:25 с землями, находящимися в государственной или муниципальной собственности	4212
38	Кемеровская область, г. Белово, пгт. Инской, ул. Ильича, д. 19	Среднеэтажная жилая застройка	Перераспределение земельного участка с КН 42:21:0501007:2 с землями, находящимися в государственной или муниципальной собственности	5361
39	Кемеровская область, г. Белово, пгт. Инской, ул. Энергетическая, д. 14	Среднеэтажная жилая застройка	Перераспределение земельного участка с КН 42:21:0501007:19 с землями, находящимися в государственной или муниципальной собственности	5476
40	Кемеровская область, г. Белово, пгт. Инской, ул. Энергетическая, д. 18	Среднеэтажная жилая застройка	Перераспределение земельного участка с КН 42:21:0501007:21 с землями, находящимися в государственной или муниципальной собственности	6198
41	Кемеровская область, г. Белово, пгт. Инской, ул. Липецкая, д. 26	Среднеэтажная жилая застройка	Перераспределение земельного участка с КН 42:21:0501011:9 с землями, находящимися в государственной или муниципальной собственности	10173
42	обл. Кемеровская, г. Белово, пгт Инской, ул. Энергетическая, строение 25	Среднеэтажная жилая застройка	Перераспределение земельного участка с КН 42:21:0501011:28 с землями, находящимися в государственной или муниципальной собственности	7412
43	Кемеровская область, г. Белово, пгт. Инской, ул. Инская, д. 14	Среднеэтажная жилая застройка	Перераспределение земельного участка с КН 42:21:0501006:14 с землями, находящимися в государственной или муниципальной собственности	2894
44	Кемеровская область, г. Белово, пгт. Инской, ул. Пугачева, д. 4	Среднеэтажная жилая застройка	Перераспределение земельного участка с КН 42:21:0501007:27 с землями, находящимися в государственной или муниципальной собственности	6897
45	Кемеровская область, г. Белово, пгт Инской, ул. Воровского, д. 5, кв. 1	Для индивидуального жилищного строительства	Уточнение границ ЗУ с КН 42:21:0501010:13	792
46	Кемеровская область, г. Белово, пгт Инской, ул. Инская, д. 26, кв. 1	Для индивидуального жилищного строительства	Уточнение границ ЗУ с КН 42:21:0501010:38	1087
47	Кемеровская область, г. Белово, пгт Инской, ул.	Для индивидуального жилищного	Уточнение границ ЗУ с КН 42:21:0501010:44	664

Порядковый номер ЗУ	Адрес ЗУ	Вид разрешенного использования ЗУ	Возможные способы образования земельных участков	Площадь, кв.м
	Липецкая, д. 20-2	строительства		
48	Кемеровская область, г. Белово, пгт. Инской, ул. Ильича, д. 14	Среднеэтажная жилая застройка	Перераспределение земельного участка с КН 42:21:0501005:9 с землями, находящимися в государственной или муниципальной собственности	2599
49	Кемеровская область, г. Белово, пгт. Инской, ул. Приморская, д. 17	Среднеэтажная жилая застройка	Перераспределение земельного участка с КН 42:21:0501005:48 с землями, находящимися в государственной или муниципальной собственности	1922
50	Кемеровская область, г. Белово, пгт. Инской, ул. Ильича, д. 10	Среднеэтажная жилая застройка	Перераспределение земельного участка с КН 42:21:0501005:29 с землями, находящимися в государственной или муниципальной собственности	3041
51	Кемеровская область, г. Белово, пгт. Инской, ул. Парковая, д. 3	Среднеэтажная жилая застройка	Перераспределение земельного участка с КН 42:21:0501005:44 с землями, находящимися в государственной или муниципальной собственности	4936
52	Кемеровская область, г. Белово, пгт. Инской, ул. Ильича, д. 24	Среднеэтажная жилая застройка	Перераспределение земельного участка с КН 42:21:0501005:39 с землями, находящимися в государственной или муниципальной собственности	3693
53	Кемеровская область, г. Белово, пгт. Инской, ул. Инская, д. 9	Среднеэтажная жилая застройка	Перераспределение земельного участка с КН 42:21:0501006:16 с землями, находящимися в государственной или муниципальной собственности	2676
54	Кемеровская область, г. Белово, пгт. Инской, ул. Ильича, д. 1-а	Среднеэтажная жилая застройка	Перераспределение земельного участка с КН 42:21:0501006:7 с землями, находящимися в государственной или муниципальной собственности	3756
55	Кемеровская обл, г Белово, пгт Инской, ул Инская, дом 16	Среднеэтажная жилая застройка	Перераспределение земельного участка с КН 42:21:0501006:15 с землями, находящимися в государственной или муниципальной собственности	3172
56	Кемеровская область, г. Белово, пгт. Инской, ул. Энергетическая, д. 12	Среднеэтажная жилая застройка	Перераспределение земельного участка с КН 42:21:0501006:25 с землями, находящимися в государственной или муниципальной собственности	1886
57	Кемеровская область, г. Белово, пгт. Инской, ул. Пугачева, д. 3	Среднеэтажная жилая застройка	Перераспределение земельного участка с КН 42:21:0501006:35 с землями, находящимися в государственной или муниципальной собственности	2882
58	Кемеровская обл, г Белово, пгт Инской, ул Энергетическая, дом 4	Среднеэтажная жилая застройка	Перераспределение земельного участка с КН 42:21:0501006:27 с землями, находящимися в государственной или муниципальной собственности	1454
59	Кемеровская обл., г.Белово, пгт. Инской, ул. Липецкая, 28	Среднеэтажная жилая застройка	Перераспределение земельного участка с КН 42:21:0501011:29 с землями, находящимися в государственной или муниципальной собственности	8265
60	Кемеровская область, г. Белово, пгт. Инской, ул. Энергетическая, д. 23	Среднеэтажная жилая застройка	Перераспределение земельного участка с КН 42:21:0501011:26 с землями, находящимися в государственной или муниципальной собственности	4210
61	Кемеровская область, г. Белово, пгт. Инской, ул. Ильича, д. 12	Среднеэтажная жилая застройка	Перераспределение земельного участка с КН 42:21:0501005:12 с землями, находящимися в государственной или муниципальной собственности	9266
62	Кемеровская обл, г Белово, пгт Инской, ул Парковая, дом 1	Среднеэтажная жилая застройка	Перераспределение земельного участка с КН 42:21:0501005:42 с землями, находящимися в государственной или муниципальной собственности	4996
63	Кемеровская обл, г Белово, пгт Инской, ул Приморская, дом 19	Среднеэтажная жилая застройка	Перераспределение земельного участка с КН 42:21:0501005:49 с землями, находящимися в государственной или муниципальной собственности	2483

Порядковый номер ЗУ	Адрес ЗУ	Вид разрешенного использования ЗУ	Возможные способы образования земельных участков	Площадь, кв.м
64	Кемеровская область, г. Белово, пгт. Инской, ул. Ильича, д. 20	Среднеэтажная жилая застройка	Перераспределение земельного участка с КН 42:21:0501005:37 с землями, находящимися в государственной или муниципальной собственности	2492
65	Кемеровская обл, г Белово, пгт Инской, ул Приморская, дом 27	Среднеэтажная жилая застройка	Перераспределение земельного участка с КН 42:21:0501005:52 с землями, находящимися в государственной или муниципальной собственности	2734
66	Кемеровская область, г. Белово, пгт. Инской, ул. Ильича, д. 26	Среднеэтажная жилая застройка	Перераспределение земельного участка с КН 42:21:0501005:40 с землями, находящимися в государственной или муниципальной собственности	2891
67	Кемеровская область, г. Белово, пгт. Инской, ул. Ильича, д. 3-а	Среднеэтажная жилая застройка	Перераспределение земельного участка с КН 42:21:0501006:9 с землями, находящимися в государственной или муниципальной собственности	2136
68	Кемеровская обл, г Белово, пгт Инской, ул Парковая, дом 5	Среднеэтажная жилая застройка	Перераспределение земельного участка с КН 42:21:0501006:17 с землями, находящимися в государственной или муниципальной собственности	3404
69	Кемеровская область, г. Белово, пгт. Инской, ул. Ильича, д. 27	Среднеэтажная жилая застройка	Перераспределение земельного участка с КН 42:21:0501007:9 с землями, находящимися в государственной или муниципальной собственности	6213
70	Кемеровская обл, г Белово, пгт Инской, ул Энергетическая, дом 8	Среднеэтажная жилая застройка	Перераспределение земельного участка с КН 42:21:0501006:30 с землями, находящимися в государственной или муниципальной собственности	1859
71	Кемеровская обл, г Белово, пгт Инской, ул Энергетическая, дом 10-а	Среднеэтажная жилая застройка	Перераспределение земельного участка с КН 42:21:0501006:24 с землями, находящимися в государственной или муниципальной собственности	3416
72	Кемеровская область, г. Белово, пгт. Инской, ул. Ильича, д. 9	Среднеэтажная жилая застройка	Перераспределение земельного участка с КН 42:21:0501006:12 с землями, находящимися в государственной или муниципальной собственности	2943
73	Кемеровская область, г Белово, пгт Инской, ул Ильича, д 16	Среднеэтажная жилая застройка	Уточнение границ ЗУ с КН 42:21:0501005:4	3653
74	Кемеровская область, г. Белово, пгт. Инской, ул. Ильича, д. 3	Культурное развитие	Перераспределение земельного участка с КН 42:21:0501006:8 с землями, находящимися в государственной или муниципальной собственности	1600
75	Кемеровская область, г. Белово, пгт. Инской, ул. Энергетическая, д. 20	Среднеэтажная жилая застройка	Перераспределение земельного участка с КН 42:21:0501007:23 с землями, находящимися в государственной или муниципальной собственности	4085
76	Кемеровская область, г. Белово, пгт. Инской, ул. Пугачева, д. 7	Среднеэтажная жилая застройка	Перераспределение земельного участка с КН 42:21:0501006:37 с землями, находящимися в государственной или муниципальной собственности	3708
77	Кемеровская область, г. Белово, пгт. Инской, ул. Ильича, д. 11	Среднеэтажная жилая застройка	Перераспределение земельного участка с КН 42:21:0501006:3 с землями, находящимися в государственной или муниципальной собственности	3983
78	Кемеровская область, г Белово, пгт Инской, ул Парковая, 4а	Дошкольное, начальное и среднее общее образование	Перераспределение земельного участка с КН 42:21:0501020:14 с землями, находящимися в государственной или муниципальной собственности	862
79	Кемеровская область, г. Белово, пгт. Инской, ул. Приморская, д. 16	Среднеэтажная жилая застройка	Перераспределение земельного участка с КН 42:21:0501020:53 с землями, находящимися в государственной или муниципальной собственности	9757
80	Кемеровская область, г. Белово, пгт. Инской, ул.	Среднеэтажная жилая застройка	Перераспределение земельного участка с КН 42:21:0501020:52 с землями,	7740

Порядковый номер ЗУ	Адрес ЗУ	Вид разрешенного использования ЗУ	Возможные способы образования земельных участков	Площадь, кв.м
	Приморская, д. 14		находящимися в государственной или муниципальной собственности	
81	Кемеровская область, г. Белово, пгт. Инской, ул. Приморская, д. 20	Среднеэтажная жилая застройка	Перераспределение земельного участка с КН 42:21:0501020:74 с землями, находящимися в государственной или муниципальной собственности	3230
82	Кемеровская область, г. Белово, пгт. Инской, ул. Приморская, д. 12	Среднеэтажная жилая застройка	Перераспределение земельного участка с КН 42:21:0501020:60 с землями, находящимися в государственной или муниципальной собственности	2634
83	Кемеровская область, г. Белово, пгт. Инской, ул. Приморская, стр. 10	Среднеэтажная жилая застройка	Перераспределение земельного участка с КН 42:21:0501020:62 с землями, находящимися в государственной или муниципальной собственности	6092
84	Кемеровская область, г. Белово, пгт. Инской, ул. Ильича, д. 16	Среднеэтажная жилая застройка	Уточнение границ ЗУ с КН 42:21:0501005:4	5305

2.2 Перечень и сведения о площади образуемых земельных участков, которые будут отнесены к территориям общего пользования или имуществу общего пользования, в том числе в отношении которых предполагаются резервирование и (или) изъятие для государственных или муниципальных нужд. Вид разрешенного использования образуемых земельных участков в соответствии с проектом планировки территории

Таблица 2 – Перечень и сведения о площади образуемых земельных участков, которые будут отнесены к территориям общего пользования или имуществу общего пользования

Порядковый номер ЗУ	Адрес ЗУ	Возможные способы образования земельных участков	Вид разрешенного использования ЗУ	Площадь, кв.м
85	Кемеровская область - Кузбасс, г.о. Беловский, г. Белово	Образование земельных участков из земель, находящихся в государственной или муниципальной собственности	Благоустройство территории	1471
86	Кемеровская область - Кузбасс, г.о. Беловский, г. Белово	Образование земельных участков из земель, находящихся в государственной или муниципальной собственности	Улично-дорожная сеть	2628
87	Кемеровская область - Кузбасс, г.о. Беловский, г. Белово	Образование земельных участков из земель, находящихся в государственной или муниципальной собственности	Благоустройство территории	1261
88	Кемеровская область - Кузбасс, г.о. Беловский, г. Белово	Образование земельных участков из земель, находящихся в государственной или муниципальной собственности	Благоустройство территории	42
89	Кемеровская область - Кузбасс, г.о. Беловский, г. Белово	Образование земельных участков из земель, находящихся в государственной или муниципальной собственности	Благоустройство территории	195
90	Кемеровская область - Кузбасс, г.о. Беловский, г. Белово	Образование земельных участков из земель, находящихся в государственной или муниципальной собственности	Благоустройство территории	43
91	Кемеровская область - Кузбасс, г.о. Беловский, г. Белово	Образование земельных участков из земель, находящихся в государственной или муниципальной собственности	Благоустройство территории	9
92	Кемеровская область - Кузбасс, г.о. Беловский, г. Белово	Образование земельных участков из земель, находящихся в государственной или муниципальной собственности	Благоустройство территории	9424

Порядковый номер ЗУ	Адрес ЗУ	Возможные способы образования земельных участков	Вид разрешенного использования ЗУ	Площадь, кв.м
	Белово	государственной или муниципальной собственности		
159	Кемеровская область - Кузбасс, г.о. Беловский, г Белово	Образование земельных участков из земель, находящихся в государственной или муниципальной собственности	Благоустройство территории	4283
160	Кемеровская область - Кузбасс, г.о. Беловский, г Белово	Образование земельных участков из земель, находящихся в государственной или муниципальной собственности	Благоустройство территории	736
161	Кемеровская область - Кузбасс, г.о. Беловский, г Белово	Образование земельных участков из земель, находящихся в государственной или муниципальной собственности	Благоустройство территории	3407
162	Кемеровская область - Кузбасс, г.о. Беловский, г Белово	Образование земельных участков из земель, находящихся в государственной или муниципальной собственности	Благоустройство территории	13638
163	Кемеровская область - Кузбасс, г.о. Беловский, г Белово	Образование земельных участков из земель, находящихся в государственной или муниципальной собственности	Улично-дорожная сеть	24078
164	Кемеровская область - Кузбасс, г.о. Беловский, г Белово	Образование земельных участков из земель, находящихся в государственной или муниципальной собственности	Благоустройство территории	50676
165	Кемеровская область - Кузбасс, г.о. Беловский, г Белово	Образование земельных участков из земель, находящихся в государственной или муниципальной собственности	Благоустройство территории	1027
166	Кемеровская область - Кузбасс, г.о. Беловский, г Белово	Образование земельных участков из земель, находящихся в государственной или муниципальной собственности	Благоустройство территории	2771
167	Кемеровская область - Кузбасс, г.о. Беловский, г Белово	Образование земельных участков из земель, находящихся в государственной или муниципальной собственности	Хранение автотранспорта	48
168	Кемеровская область - Кузбасс, г.о. Беловский, г Белово	Образование земельных участков из земель, находящихся в государственной или муниципальной собственности	Хранение автотранспорта	43
169	Кемеровская область - Кузбасс, г.о. Беловский, г Белово	Образование земельных участков из земель, находящихся в государственной или муниципальной собственности	Хранение автотранспорта	53
170	Кемеровская область - Кузбасс, г.о. Беловский, г Белово	Образование земельных участков из земель, находящихся в государственной или муниципальной собственности	Хранение автотранспорта	51
171	Кемеровская область - Кузбасс, г.о. Беловский, г Белово	Образование земельных участков из земель, находящихся в государственной или муниципальной собственности	Хранение автотранспорта	55
172	Кемеровская область - Кузбасс, г.о. Беловский, г Белово	Образование земельных участков из земель, находящихся в государственной или муниципальной собственности	Хранение автотранспорта	64
173	Кемеровская область - Кузбасс, г.о. Беловский, г Белово	Образование земельных участков из земель, находящихся в государственной или муниципальной собственности	Хранение автотранспорта	53

2.3 Целевое назначение лесов, вид (виды) разрешенного использования лесного участка, количественные и качественные

характеристики лесного участка, сведения о нахождении лесного участка в границах особо защитных участков лесов (в случае, если подготовка проекта межевания территории осуществляется в целях определения местоположения границ образуемых и (или) изменяемых лесных участков)

Подготовка проекта межевания территории микрорайона «Приморская» п. Инской в кадастровых кварталах 42:21:0501004, 42:21:0501005, 42:21:0501006, 42:21:0501007, 42:21:0501008, 42:21:0501010, 42:21:0501011, 42:21:0501020, 42:21:0501028 осуществляется не в целях определения местоположения границ образуемых и (или) изменяемых лесных участков.

В границах территории, в отношении которой утвержден проект межевания лесные участки отсутствуют.

2.4 Сведения о границах территории, в отношении которой утвержден проект межевания

Таблица 3 – Перечень координат характерных точек границ территории, в отношении которой утвержден проект межевания (в системе координат, используемой для ведения Единого государственного реестра недвижимости)

Номер	Дир.угол	Длина	X	Y
1	134° 52' 14"	53.25	522380.98	1362749.21
2	135° 45' 22"	295.31	522343.41	1362786.95
3	114° 2' 36"	32.32	522131.86	1362992.99
4	96° 25' 16"	85.21	522118.69	1363022.51
5	95° 52' 41"	418.99	522109.16	1363107.19
6	98° 53' 10"	124.56	522066.25	1363523.98
7	115° 56' 8"	33.79	522047.01	1363647.04
8	139° 8' 13"	230.83	522032.23	1363677.43
9	139° 7' 10"	161.33	521857.66	1363828.45
10	139° 49' 39"	108.56	521735.68	1363934.04
11	158° 25' 33"	23.39	521652.73	1364004.07
12	181° 55' 6"	29.28	521630.98	1364012.67
13	199° 4' 55"	46.77	521601.72	1364011.69
14	211° 38' 13"	79.27	521557.52	1363996.4
15	210° 34' 32"	276.05	521490.03	1363954.82
16	211° 10' 43"	1.83	521252.36	1363814.4
17	283° 51' 47"	30.51	521250.79	1363813.45
18	202° 33' 36"	38.99	521258.1	1363783.83
19	212° 29' 43"	107.74	521222.09	1363768.87
20	186° 34' 60"	47.36	521131.22	1363710.99
21	176° 45' 16"	26.49	521084.17	1363705.56
22	176° 41' 9"	2.42	521057.72	1363707.06
23	276° 36' 2"	5.83	521055.3	1363707.2
24	295° 38' 14"	97.21	521055.97	1363701.41
25	278° 9' 4"	30.68	521098.03	1363613.77
26	314° 14' 14"	15.41	521102.38	1363583.4
27	283° 59' 35"	232.05	521113.13	1363572.36
28	285° 33' 9"	34.65	521169.24	1363347.2
29	287° 25' 6"	24.95	521178.53	1363313.82
30	284° 29' 18"	106.96	521186	1363290.01
31	284° 49' 28"	169.78	521212.76	1363186.45

Номер	Дир.угол	Длина	X	Y
32	285° 9' 15"	116.86	521256.2	1363022.32
33	284° 13' 31"	221.17	521286.75	1362909.52
34	290° 34' 32"	24.21	521341.1	1362695.13
35	312° 20' 15"	24.66	521349.61	1362672.46
36	316° 38' 11"	145.6	521366.22	1362654.23
37	43° 28' 18"	59.11	521472.07	1362554.26
38	45° 42' 58"	57.15	521514.97	1362594.93
39	43° 58' 5"	147.64	521554.87	1362635.84
40	46° 12' 37"	152.34	521661.13	1362738.34
41	338° 18' 19"	122.73	521766.55	1362848.31
42	336° 6' 27"	152.78	521880.59	1362802.94
43	56° 15' 55"	18.03	522020.28	1362741.06
44	337° 16' 49"	43.68	522030.29	1362756.05
45	336° 50' 36"	5.26	522070.58	1362739.18
46	337° 49' 1"	34.83	522075.42	1362737.11
47	337° 14' 47"	45.48	522107.67	1362723.96
48	336° 16' 0"	5.07	522149.61	1362706.37
49	336° 49' 18"	88.87	522154.25	1362704.33
50	250° 14' 5"	4.49	522235.95	1362669.35
51	336° 9' 1"	6.23	522234.43	1362665.12
52	336° 21' 47"	0.87	522240.13	1362662.6
53	336° 13' 38"	57.65	522240.93	1362662.25
54	336° 5' 49"	5.87	522293.69	1362639.01
55	337° 24' 10"	17.51	522299.06	1362636.63
56	66° 19' 6"	106.68	522315.23	1362629.9
57	43° 17' 48"	18.32	522358.08	1362727.6
58	43° 23' 59"	13.17	522371.41	1362740.16

2.5 Ведомость координат точек образуемых земельных участков

Образуемый земельный участок с условным номером 1

Номер	Дир.угол	Длина	X	Y
1	14° 6' 60"	32.26	521429.62	1363153.05
2	13° 51' 28"	12.9	521460.91	1363160.92
3	102° 38' 33"	0.88	521473.43	1363164
4	11° 32' 24"	1	521473.24	1363164.86
5	282° 53' 58"	0.84	521474.22	1363165.06
6	13° 51' 34"	1.98	521474.41	1363164.25
7	14° 25' 51"	3.53	521476.33	1363164.72
8	13° 58' 34"	18.3	521479.75	1363165.6
9	104° 29' 10"	81.79	521497.51	1363170.02
10	196° 2' 11"	32.12	521477.05	1363249.21
11	193° 55' 4"	3.02	521446.18	1363240.34
12	286° 48' 22"	3.01	521443.25	1363239.61
13	196° 40' 48"	3	521444.12	1363236.73
14	106° 51' 57"	3	521441.25	1363235.87
15	195° 2' 28"	32.11	521440.38	1363238.74
16	284° 40' 12"	79.97	521409.37	1363230.41
17	15° 42' 51"	2.4	521458.62	1363240.57

18	104° 48' 28"	2.5	521460.93	1363241.22
19	195° 52' 28"	2.41	521460.29	1363243.64
20	285° 5' 34"	2.5	521457.97	1363242.98
21	287° 0' 18"	1.27	521467.06	1363202.7
22	15° 36' 21"	2.56	521467.43	1363201.49
23	108° 25' 47"	1.33	521469.9	1363202.18
24	180° 0' 0"	0	521469.48	1363203.44
25	197° 0' 10"	2.53	521469.48	1363203.44

Образуемый земельный участок с условным номером 10

Номер	Дир.угол	Длина	X	Y
1	100° 40' 29"	20.89	521590.82	1363009.47
2	104° 33' 17"	1.87	521586.95	1363030
3	104° 44' 43"	22.29	521586.48	1363031.81
4	195° 58' 18"	30.7	521580.81	1363053.37
5	105° 0' 47"	18.8	521551.29	1363044.92
6	158° 37' 46"	18.64	521546.42	1363063.08
7	104° 46' 36"	31.54	521529.07	1363069.87
8	194° 28' 46"	34.8	521521.03	1363100.36
9	284° 42' 5"	88.37	521487.33	1363091.66
10	45° 37' 43"	9.71	521509.75	1363006.19
11	14° 38' 18"	41.8	521516.54	1363013.13
12	337° 11' 57"	36.7	521556.99	1363023.69
13	0° 0' 0"	1	521521.31	1363082.51
14	90° 0' 0"	1	521522.31	1363082.51
15	180° 0' 0"	1	521522.31	1363083.51
16	270° 0' 0"	1	521521.31	1363083.51
17	0° 0' 0"	1	521532.66	1363037.29
18	90° 0' 0"	1	521533.66	1363037.29
19	180° 0' 0"	1	521533.66	1363038.29
20	270° 0' 0"	1	521532.66	1363038.29
21	0° 0' 0"	1	521524.65	1363070.32
22	90° 0' 0"	1	521525.65	1363070.32
23	180° 0' 0"	1	521525.65	1363071.32
24	270° 0' 0"	1	521524.65	1363071.32
25	195° 1' 60"	1.81	521501.21	1363050.78
26	285° 4' 30"	1.88	521499.46	1363050.31
27	14° 6' 44"	1.8	521499.95	1363048.49
28	104° 50' 4"	1.91	521501.7	1363048.93
29	0° 0' 0"	1	521529.56	1363048.92
30	90° 0' 0"	1	521530.56	1363048.92
31	180° 0' 0"	1	521530.56	1363049.92
32	270° 0' 0"	1	521529.56	1363049.92

Образуемый земельный участок с условным номером 100

Номер	Дир.угол	Длина	X	Y
-------	----------	-------	---	---

1	16° 25' 34"	1.63	521558.57	1363649.85
2	284° 34' 3"	1.83	521560.13	1363650.31
3	104° 33' 57"	1.83	521560.59	1363648.54
4	196° 26' 0"	1.63	521560.13	1363650.31

Образуемый земельный участок с условным номером 101

Номер	Дир.угол	Длина	X	Y
1	140° 7' 23"	0	521903.34	1363755.52
2	140° 25' 42"	0.04	521903.34	1363755.52
3	140° 37' 41"	21.59	521903.31	1363755.54
4	194° 0' 31"	60.81	521886.62	1363769.24
5	283° 49' 25"	20.93	521827.62	1363754.52
6	14° 11' 23"	76	521832.62	1363734.2
7	137° 44' 23"	4	521906.3	1363752.83
8	284° 56' 22"	8.92	521831.18	1363743.86
9	14° 33' 13"	6.08	521833.48	1363735.24
10	14° 21' 46"	5.08	521839.36	1363736.77
11	14° 34' 54"	5.36	521844.28	1363738.03
12	14° 41' 59"	4.81	521849.47	1363739.38
13	14° 12' 53"	4.72	521854.12	1363740.6
14	14° 40' 25"	5.45	521858.7	1363741.76
15	13° 41' 10"	5.58	521863.97	1363743.14
16	14° 22' 28"	5.76	521869.39	1363744.46
17	13° 44' 41"	6.19	521874.97	1363745.89
18	13° 15' 44"	6.1	521880.98	1363747.36
19	103° 17' 45"	9	521886.92	1363748.76
20	105° 58' 1"	10.36	521884.85	1363757.52
21	195° 7' 28"	6.13	521882	1363767.48
22	195° 4' 42"	6	521876.08	1363765.88
23	195° 53' 45"	6.35	521870.29	1363764.32
24	194° 12' 7"	5.05	521864.18	1363762.58
25	193° 48' 18"	5.28	521859.28	1363761.34
26	194° 10' 17"	4.9	521854.16	1363760.08
27	194° 14' 6"	4.84	521849.4	1363758.88
28	193° 51' 27"	5.29	521844.71	1363757.69
29	194° 22' 45"	5.21	521839.57	1363756.42
30	195° 19' 12"	6.17	521834.53	1363755.13
31	285° 5' 37"	9.98	521828.58	1363753.5

Образуемый земельный участок с условным номером 102

Номер	Дир.угол	Длина	X	Y
1	105° 37' 20"	18.14	521316.92	1363780.17
2	31° 51' 26"	244.71	521312.04	1363797.64
3	118° 19' 9"	10.22	521519.89	1363926.8
4	211° 25' 44"	239.84	521515.04	1363935.8
5	210° 17' 31"	0.14	521310.39	1363810.74

6	211° 25' 52"	49.19	521310.27	1363810.67
7	200° 18' 44"	59.14	521268.3	1363785.02
8	8° 34' 3"	105.26	521212.84	1363764.49

Образующий земельный участок с условным номером 103

Номер	Дир.угол	Длина	X	Y
1	107° 26' 30"	39.4	521402.83	1363522.1
2	108° 17' 13"	9.85	521391.02	1363559.69
3	287° 36' 38"	49.25	521387.93	1363569.04

Образующий земельный участок с условным номером 104

Номер	Дир.угол	Длина	X	Y
1	0° 0' 0"	1	521506.01	1363538.23
2	90° 0' 0"	1	521507.01	1363538.23
3	180° 0' 0"	1	521507.01	1363539.23
4	270° 0' 0"	1	521506.01	1363539.23

Образующий земельный участок с условным номером 105

Номер	Дир.угол	Длина	X	Y
1	0° 0' 0"	1	521541.05	1363546.15
2	90° 0' 0"	1	521542.05	1363546.15
3	180° 0' 0"	1	521542.05	1363547.15
4	270° 0' 0"	1	521541.05	1363547.15

Образующий земельный участок с условным номером 106

Номер	Дир.угол	Длина	X	Y
1	0° 0' 0"	1	521424.88	1363582.84
2	90° 0' 0"	1	521425.88	1363582.84
3	180° 0' 0"	1	521425.88	1363583.84
4	270° 0' 0"	1	521424.88	1363583.84

Образующий земельный участок с условным номером 107

Номер	Дир.угол	Длина	X	Y
1	0° 0' 0"	1	521460.07	1363602.68
2	90° 0' 0"	1	521461.07	1363602.68
3	180° 0' 0"	1	521461.07	1363603.68
4	270° 0' 0"	1	521460.07	1363603.68

Образуемый земельный участок с условным номером 108

Номер	Дир.угол	Длина	X	Y
1	104° 10' 31"	20.05	521360.1	1363617.51
2	104° 6' 39"	65.09	521355.19	1363636.95
3	105° 37' 20"	64.56	521339.32	1363700.08
4	284° 29' 55"	64.53	521321.93	1363762.25
5	284° 41' 42"	19.2	521338.09	1363699.78
6	191° 16' 30"	0.05	521342.96	1363681.21
7	283° 55' 5"	43.43	521342.91	1363681.2
8	283° 48' 1"	2.39	521353.36	1363639.05
9	283° 55' 5"	14.18	521353.93	1363636.73
10	296° 49' 5"	6.12	521357.34	1363622.97

Образуемый земельный участок с условным номером 109

Номер	Дир.угол	Длина	X	Y
1	0° 0' 0"	1	521497.82	1363622.82
2	90° 0' 0"	1	521498.82	1363622.82
3	180° 0' 0"	1	521498.82	1363623.82
4	270° 0' 0"	1	521497.82	1363623.82

Образуемый земельный участок с условным номером 11

Номер	Дир.угол	Длина	X	Y
1	79° 46' 4"	82.81	521576.11	1362927.98
2	157° 11' 57"	36.7	521590.82	1363009.47
3	194° 38' 18"	41.8	521556.99	1363023.69
4	225° 37' 43"	9.71	521516.54	1363013.13
5	325° 16' 12"	8.21	521509.75	1363006.19
6	252° 23' 39"	85.52	521516.5	1363001.51
7	284° 40' 11"	70.75	521490.63	1362919.99
8	72° 24' 7"	89.25	521508.55	1362851.55
9	347° 58' 41"	41.49	521535.53	1362936.62
10	13° 29' 42"	1.8	521537.11	1363014
11	105° 37' 37"	2	521538.86	1363014.42
12	193° 43' 49"	1.81	521538.32	1363016.35
13	285° 59' 15"	2	521536.56	1363015.92
14	0° 0' 0"	1	521518.63	1362935.5
15	90° 0' 0"	1	521519.63	1362935.5
16	180° 0' 0"	1	521519.63	1362936.5
17	270° 0' 0"	1	521518.63	1362936.5
18	0° 0' 0"	1	521517.93	1363009.3
19	90° 0' 0"	1	521518.93	1363009.3
20	180° 0' 0"	1	521518.93	1363010.3

21	270° 0' 0"	1	521517.93	1363010.3
22	0° 0' 0"	1	521551.5	1362938.03
23	90° 0' 0"	1	521552.5	1362938.03
24	180° 0' 0"	1	521552.5	1362939.03
25	270° 0' 0"	1	521551.5	1362939.03
26	0° 0' 0"	1	521538.19	1363004.16
27	90° 0' 0"	1	521539.19	1363004.16
28	180° 0' 0"	1	521539.19	1363005.16
29	270° 0' 0"	1	521538.19	1363005.16
30	0° 0' 0"	1	521523.05	1362947.16
31	90° 0' 0"	1	521524.05	1362947.16
32	180° 0' 0"	1	521524.05	1362948.16
33	270° 0' 0"	1	521523.05	1362948.16
34	0° 0' 0"	1	521532.56	1362978.52
35	90° 0' 0"	1	521533.56	1362978.52
36	180° 0' 0"	1	521533.56	1362979.52
37	270° 0' 0"	1	521532.56	1362979.52
38	16° 31' 35"	1.62	521550.96	1362960.58
39	105° 12' 13"	1.79	521552.51	1362961.04
40	195° 36' 8"	1.6	521552.04	1362962.77
41	284° 39' 9"	1.82	521550.5	1362962.34
42	0° 0' 0"	1	521529.78	1362968.61
43	90° 0' 0"	1	521530.78	1362968.61
44	180° 0' 0"	1	521530.78	1362969.61
45	270° 0' 0"	1	521529.78	1362969.61

Образуемый земельный участок с условным номером 110

Номер	Дир.угол	Длина	X	Y
1	0° 0' 0"	1	521536.04	1363643.21
2	90° 0' 0"	1	521537.04	1363643.21
3	180° 0' 0"	1	521537.04	1363644.21
4	270° 0' 0"	1	521536.04	1363644.21

Образуемый земельный участок с условным номером 111

Номер	Дир.угол	Длина	X	Y
1	140° 25' 28"	4.34	521979.8	1363692.32
2	204° 29' 15"	0.08	521976.46	1363695.09
3	321° 20' 4"	4.37	521976.39	1363695.05

Образуемый земельный участок с условным номером 112

Номер	Дир.угол	Длина	X	Y
1	270° 0' 0"	0	522037.81	1363053.98
2	311° 11' 24"	21.6	522037.81	1363053.98

3	131° 11' 23"	21.6	522052.04	1363037.72
---	--------------	------	-----------	------------

Образуемый земельный участок с условным номером 113

Номер	Дир.угол	Длина	X	Y
1	13° 36' 55"	77.57	521124.28	1363568.45
2	13° 42' 44"	0.04	521199.67	1363586.71
3	13° 38' 7"	28.72	521199.71	1363586.72
4	13° 32' 25"	7	521227.62	1363593.49
5	13° 46' 40"	1.64	521234.43	1363595.13
6	13° 56' 57"	28.67	521236.02	1363595.52
7	12° 33' 15"	4.78	521263.84	1363602.43
8	13° 30' 8"	27.07	521268.51	1363603.47
9	104° 38' 15"	15.04	521294.83	1363609.79
10	193° 38' 17"	175.31	521291.03	1363624.34
11	283° 56' 49"	13.84	521120.67	1363583
12	15° 42' 51"	0.3	521124	1363569.57
13	285° 33' 4"	1.01	521124.29	1363569.65
14	194° 59' 53"	0.33	521124.56	1363568.68
15	283° 56' 49"	0.15	521124.24	1363568.6
16	105° 32' 52"	1.01	521233.2	1363596.62
17	195° 42' 22"	1	521232.93	1363597.59
18	285° 8' 53"	0.99	521231.97	1363597.32
19	14° 59' 48"	1	521232.23	1363596.36
20	105° 33' 4"	1.01	521162.3	1363579.47
21	195° 43' 5"	1	521162.03	1363580.44
22	285° 9' 5"	0.99	521161.07	1363580.17
23	15° 0' 30"	1	521161.33	1363579.21
24	105° 43' 7"	1	521209.59	1363591.84
25	195° 42' 22"	1	521209.32	1363592.8
26	285° 9' 36"	0.99	521208.36	1363592.53
27	15° 33' 49"	1.01	521208.62	1363591.57

Образуемый земельный участок с условным номером 114

Номер	Дир.угол	Длина	X	Y
1	13° 42' 4"	175.15	521225.34	1363183.28
2	104° 39' 56"	15.01	521395.51	1363224.77
3	193° 38' 7"	175.32	521391.71	1363239.29
4	285° 17' 2"	15.21	521221.33	1363197.96

Образуемый земельный участок с условным номером 115

Номер	Дир.угол	Длина	X	Y
1	132° 24' 45"	38.02	521510.05	1362604.2
2	103° 15' 36"	81.93	521484.4	1362632.27

3	192° 47' 26"	9.43	521465.61	1362712.01
4	278° 16' 24"	6.21	521456.42	1362709.92
5	203° 26' 53"	20.48	521457.31	1362703.77
6	318° 18' 11"	5.49	521438.52	1362695.62
7	228° 35' 56"	7.21	521442.62	1362691.97
8	311° 46' 12"	8.34	521437.85	1362686.56
9	47° 7' 16"	23.31	521443.4	1362680.34
10	287° 32' 36"	55.21	521459.27	1362697.42
11	257° 45' 3"	19.65	521475.91	1362644.78
12	314° 18' 50"	28.36	521471.74	1362625.58
13	224° 21' 27"	8.21	521491.55	1362605.29
14	313° 28' 9"	2.12	521485.68	1362599.55
15	223° 24' 1"	15.7	521487.14	1362598.01
16	133° 51' 58"	2.5	521475.73	1362587.22
17	224° 22' 49"	10.45	521474	1362589.02
18	134° 2' 39"	30.09	521466.53	1362581.71
19	133° 31' 0"	0.01	521445.61	1362603.34
20	224° 22' 21"	10.94	521445.6	1362603.35
21	315° 16' 4"	45.35	521437.78	1362595.7
22	45° 15' 50"	56.9	521470	1362563.78
23	180° 0' 0"	1	521489.64	1362599.14
24	270° 0' 0"	1	521488.64	1362599.14
25	0° 0' 0"	1	521488.64	1362598.14
26	90° 0' 0"	1	521489.64	1362598.14
27	180° 0' 0"	1	521465.45	1362576.55
28	270° 0' 0"	1	521464.45	1362576.55
29	0° 0' 0"	1	521464.45	1362575.55
30	90° 0' 0"	1	521465.45	1362575.55
31	0° 0' 0"	1	521446.06	1362597.37
32	90° 0' 0"	1	521447.06	1362597.37
33	180° 0' 0"	1	521447.06	1362598.37
34	270° 0' 0"	1	521446.06	1362598.37
35	226° 13' 32"	1	521475.44	1362581.17
36	316° 13' 3"	1	521474.75	1362580.45
37	45° 48' 16"	1	521475.47	1362579.76
38	136° 36' 14"	1	521476.17	1362580.48

Образуемый земельный участок с условным номером 116

Номер	Дир.угол	Длина	X	Y
1	13° 37' 37"	70.35	521181.65	1363484.49
2	103° 37' 9"	58.95	521250.02	1363501.06
3	193° 37' 25"	27.94	521236.14	1363558.35
4	193° 21' 24"	0.82	521208.99	1363551.77
5	195° 44' 22"	19.09	521208.19	1363551.58
6	284° 15' 29"	22.62	521189.81	1363546.4
7	193° 42' 2"	23.52	521195.38	1363524.48
8	284° 47' 21"	30.01	521172.53	1363518.91
9	285° 4' 10"	5.6	521180.19	1363489.9

Образуемый земельный участок с условным номером 117

Номер	Дир.угол	Длина	X	Y
1	104° 35' 56"	105.45	521655.67	1363451.06
2	194° 22' 60"	12.26	521629.09	1363553.11
3	281° 23' 22"	0.16	521617.22	1363550.07
4	191° 25' 35"	1.01	521617.25	1363549.91
5	101° 25' 41"	0.11	521616.26	1363549.71
6	194° 22' 57"	11.57	521616.24	1363549.81
7	284° 35' 59"	69.07	521605.03	1363546.94
8	194° 35' 28"	12.5	521622.44	1363480.1
9	284° 41' 16"	36.48	521610.34	1363476.95
10	14° 36' 10"	37.28	521619.59	1363441.66
11	14° 19' 39"	17.66	521621.27	1363493.21
12	104° 12' 46"	45.62	521638.38	1363497.58
13	194° 20' 46"	17.52	521627.18	1363541.8
14	284° 1' 59"	45.61	521610.21	1363537.46
15	282° 16' 48"	1.5	521619.1	1363478.83
16	283° 48' 57"	4.4	521619.42	1363477.36
17	284° 26' 11"	22.9	521620.47	1363473.09
18	283° 51' 54"	4.01	521626.18	1363450.91
19	282° 48' 1"	1.8	521627.14	1363447.02
20	13° 38' 6"	18.71	521627.54	1363445.26
21	104° 49' 16"	12.39	521645.72	1363449.67
22	104° 5' 30"	2.42	521642.55	1363461.65
23	104° 47' 57"	15.31	521641.96	1363464
24	104° 9' 19"	2.25	521638.05	1363478.8
25	104° 44' 32"	2.36	521637.5	1363480.98
26	193° 58' 31"	18.34	521636.9	1363483.26

Образуемый земельный участок с условным номером 118

Номер	Дир.угол	Длина	X	Y
1	14° 36' 53"	31.23	521338.31	1363119.41
2	14° 11' 35"	11.69	521368.53	1363127.29
3	106° 46' 7"	14.24	521379.87	1363130.16
4	16° 37' 32"	4.51	521375.76	1363143.79
5	105° 5' 13"	11.1	521380.08	1363145.08
6	14° 53' 0"	17.45	521377.19	1363155.8
7	102° 56' 35"	9.39	521394.05	1363160.28
8	194° 23' 9"	13.52	521391.95	1363169.43
9	201° 40' 45"	11.34	521378.85	1363166.07
10	284° 6' 15"	10.22	521368.31	1363161.88
11	193° 51' 0"	9.69	521370.8	1363151.97
12	103° 15' 24"	10.16	521361.39	1363149.65
13	193° 11' 24"	3.77	521359.06	1363159.54
14	103° 12' 13"	8.01	521355.39	1363158.68
15	13° 8' 7"	1.23	521353.56	1363166.48

16	103° 39' 38"	14.06	521354.76	1363166.76
17	194° 25' 41"	2.26	521351.44	1363180.42
18	102° 48' 18"	3.17	521349.25	1363179.86
19	282° 48' 14"	16.02	521348.55	1363182.95
20	196° 15' 33"	4.75	521352.1	1363167.33
21	194° 4' 7"	4.61	521347.54	1363166
22	194° 16' 3"	7.79	521343.07	1363164.88
23	196° 39' 50"	9.52	521335.52	1363162.96
24	285° 4' 1"	14.7	521326.4	1363160.23
25	286° 53' 55"	27.83	521330.22	1363146.04
26	0° 0' 0"	1	521373.49	1363162.89
27	90° 0' 0"	1	521374.49	1363162.89
28	180° 0' 0"	1	521374.49	1363163.89
29	270° 0' 0"	1	521373.49	1363163.89
30	286° 11' 48"	7.21	521346.17	1363131.01
31	15° 44' 48"	3.57	521348.18	1363124.09
32	106° 11' 48"	7.21	521351.62	1363125.06
33	195° 44' 48"	3.57	521349.61	1363131.98
34	0° 0' 0"	1	521375.57	1363154.89
35	90° 0' 0"	1	521376.57	1363154.89
36	180° 0' 0"	1	521376.57	1363155.89
37	270° 0' 0"	1	521375.57	1363155.89
38	286° 11' 23"	1.29	521366.54	1363128.83
39	16° 22' 52"	4.86	521366.9	1363127.59
40	15° 30' 22"	5.01	521371.56	1363128.96
41	106° 7' 27"	9.25	521376.39	1363130.3
42	195° 30' 22"	5.01	521373.82	1363139.19
43	196° 0' 38"	4.86	521368.99	1363137.85
44	285° 55' 18"	0.29	521364.32	1363136.51
45	196° 14' 60"	3.9	521364.4	1363136.23
46	286° 7' 45"	7.7	521360.66	1363135.14
47	16° 14' 60"	3.9	521362.8	1363127.74

Образующий земельный участок с условным номером 119

Номер	Дир.угол	Длина	X	Y
1	21° 33' 3"	0	521528.26	1363181.47
2	98° 13' 58"	0	521528.26	1363181.47
3	116° 51' 29"	0	521528.26	1363181.48
4	254° 33' 31"	0	521528.26	1363181.48
5	14° 26' 43"	16.83	521508.3	1363257.26
6	14° 12' 15"	21.87	521524.6	1363261.45
7	13° 41' 57"	0.68	521545.8	1363266.82
8	104° 44' 58"	49.58	521546.46	1363266.98
9	195° 3' 38"	39.07	521533.84	1363314.93
10	284° 23' 14"	2.36	521496.11	1363304.78
11	14° 45' 3"	0	521496.7	1363302.5
12	284° 22' 43"	46.71	521496.7	1363302.5

Образуемый земельный участок с условным номером 12

Номер	Дир.угол	Длина	X	Y
1	13° 44' 11"	63.06	521324.13	1362805.55
2	104° 20' 52"	95.88	521385.38	1362820.52
3	104° 20' 47"	7.63	521361.62	1362913.41
4	193° 52' 14"	63.66	521359.73	1362920.8
5	284° 40' 47"	103.37	521297.93	1362905.54
6	102° 13' 2"	0.99	521353.81	1362912.29
7	192° 39' 26"	1	521353.6	1362913.26
8	283° 12' 43"	1.01	521352.62	1362913.04
9	13° 28' 19"	0.99	521352.85	1362912.06
10	0° 0' 0"	1	521343.08	1362818.79
11	90° 0' 0"	1	521344.08	1362818.79
12	180° 0' 0"	1	521344.08	1362819.79
13	270° 0' 0"	1	521343.08	1362819.79
14	102° 5' 51"	1	521355.65	1362905.15
15	193° 13' 6"	1.01	521355.44	1362906.13
16	283° 12' 53"	1.01	521354.46	1362905.9
17	13° 28' 19"	0.99	521354.69	1362904.92
18	0° 0' 0"	1	521347.24	1362821.07
19	90° 0' 0"	1	521348.24	1362821.07
20	180° 0' 0"	1	521348.24	1362822.07
21	270° 0' 0"	1	521347.24	1362822.07
22	102° 13' 2"	0.99	521306.95	1362900.7
23	192° 39' 26"	1	521306.74	1362901.67
24	283° 11' 60"	1.01	521305.76	1362901.45
25	13° 28' 8"	0.99	521305.99	1362900.47
26	8° 49' 35"	7.1	521361.48	1362828.2
27	99° 49' 53"	12.01	521368.5	1362829.29
28	188° 49' 35"	7.1	521366.45	1362841.12
29	279° 49' 53"	12.01	521359.43	1362840.03
30	0° 0' 0"	1	521334.22	1362885.16
31	90° 0' 0"	1	521335.22	1362885.16
32	180° 0' 0"	1	521335.22	1362886.16
33	270° 0' 0"	1	521334.22	1362886.16
34	0° 0' 0"	1	521342	1362840.91
35	90° 0' 0"	1	521343	1362840.91
36	180° 0' 0"	1	521343	1362841.91
37	270° 0' 0"	1	521342	1362841.91
38	0° 0' 0"	1	521366.52	1362883.33
39	90° 0' 0"	1	521367.52	1362883.33
40	180° 0' 0"	1	521367.52	1362884.33
41	270° 0' 0"	1	521366.52	1362884.33
42	0° 0' 0"	1	521335.58	1362864.96
43	90° 0' 0"	1	521336.58	1362864.96
44	180° 0' 0"	1	521336.58	1362865.96
45	270° 0' 0"	1	521335.58	1362865.96
46	0° 0' 0"	1	521344.05	1362877.95
47	90° 0' 0"	1	521345.05	1362877.95
48	180° 0' 0"	1	521345.05	1362878.95

49	270° 0' 0"	1	521344.05	1362878.95
----	------------	---	-----------	------------

Образуемый земельный участок с условным номером 120

Номер	Дир.угол	Длина	X	Y
1	14° 28' 48"	40.28	521448.33	1363081.59
2	14° 28' 47"	26.3	521487.33	1363091.66
3	14° 28' 47"	29.45	521512.79	1363098.24
4	14° 28' 47"	64.53	521541.3	1363105.6
5	14° 28' 47"	40.17	521603.78	1363121.73
6	14° 28' 47"	41.16	521642.68	1363131.78
7	104° 40' 35"	15	521682.53	1363142.07
8	194° 28' 48"	39.13	521678.73	1363156.58
9	194° 28' 46"	27.73	521640.84	1363146.8
10	194° 28' 47"	50.9	521614	1363139.86
11	194° 28' 48"	23.9	521564.71	1363127.14
12	194° 28' 47"	58.92	521541.57	1363121.16
13	194° 28' 47"	41.3	521484.52	1363106.43
14	284° 40' 32"	15	521444.53	1363096.1
15	105° 33' 35"	1.01	521680.99	1363145.05
16	195° 33' 49"	1.01	521680.72	1363146.02
17	285° 43' 7"	1	521679.75	1363145.75
18	14° 59' 48"	1	521680.02	1363144.79
19	0° 0' 0"	1	521448.26	1363085.59
20	90° 0' 0"	1	521449.26	1363085.59
21	180° 0' 0"	1	521449.26	1363086.59
22	270° 0' 0"	1	521448.26	1363086.59
23	105° 33' 4"	1.01	521638.75	1363134.47
24	195° 9' 28"	0.99	521638.48	1363135.44
25	284° 51' 10"	1.01	521637.52	1363135.18
26	15° 33' 49"	1.01	521637.78	1363134.2
27	104° 27' 34"	1	521456.69	1363088.62
28	195° 0' 30"	1	521456.44	1363089.59
29	284° 27' 34"	1	521455.47	1363089.33
30	15° 0' 30"	1	521455.72	1363088.36
31	104° 36' 7"	0.99	521590.47	1363122.82
32	193° 54' 5"	1	521590.22	1363123.78
33	284° 27' 23"	1	521589.25	1363123.54
34	14° 27' 44"	1	521589.5	1363122.57
35	0° 0' 0"	1	521445.86	1363094.72
36	90° 0' 0"	1	521446.86	1363094.72
37	180° 0' 0"	1	521446.86	1363095.72
38	270° 0' 0"	1	521445.86	1363095.72
39	105° 8' 53"	0.99	521490.89	1363097.48
40	195° 42' 10"	1	521490.63	1363098.44
41	285° 9' 36"	0.99	521489.67	1363098.17
42	15° 42' 22"	1	521489.93	1363097.21

Образуемый земельный участок с условным номером 121

Номер	Дир.угол	Длина	X	Y
1	194° 28' 50"	33.03	521924.62	1363220.08
2	194° 28' 49"	39.81	521892.64	1363211.82
3	194° 28' 50"	11.64	521854.09	1363201.87
4	194° 28' 50"	41.45	521842.83	1363198.96
5	194° 28' 50"	71.43	521802.69	1363188.59
6	194° 28' 50"	41.59	521733.53	1363170.73
7	284° 40' 31"	15	521693.26	1363160.33
8	14° 28' 54"	238.93	521697.06	1363145.82
9	104° 36' 5"	14.99	521928.4	1363205.57
10	106° 24' 56"	0.99	521892.25	1363200.99
11	196° 59' 4"	0.99	521891.97	1363201.94
12	286° 58' 24"	0.99	521891.02	1363201.65
13	17° 8' 34"	0.98	521891.31	1363200.7
14	106° 35' 10"	0.98	521715.22	1363155.34
15	196° 24' 49"	0.99	521714.94	1363156.28
16	286° 58' 24"	0.99	521713.99	1363156
17	17° 8' 34"	0.98	521714.28	1363155.05
18	106° 25' 53"	0.99	521811.79	1363180.24
19	196° 58' 21"	0.99	521811.51	1363181.19
20	286° 58' 24"	0.99	521810.56	1363180.9
21	17° 8' 21"	0.98	521810.85	1363179.95
22	106° 25' 9"	0.99	521793.68	1363175.64
23	196° 59' 4"	0.99	521793.4	1363176.59
24	286° 58' 24"	0.99	521792.45	1363176.3
25	17° 9' 17"	0.98	521792.74	1363175.35

Образуемый земельный участок с условным номером 122

Номер	Дир.угол	Длина	X	Y
1	358° 33' 57"	2	521418.72	1363377.65
2	88° 34' 46"	2.01	521420.72	1363377.6
3	178° 51' 18"	2	521420.77	1363379.61
4	268° 34' 20"	2	521418.77	1363379.65

Образуемый земельный участок с условным номером 123

Номер	Дир.угол	Длина	X	Y
1	268° 51' 53"	2.01	521390.09	1363372.8
2	358° 33' 57"	2	521390.05	1363370.79
3	88° 51' 53"	2.01	521392.05	1363370.74
4	178° 34' 19"	2	521392.09	1363372.75

Образуемый земельный участок с условным номером 124

Номер	Дир.угол	Длина	X	Y
1	201° 51' 35"	5.4	521325.8	1363297.51
2	291° 43' 17"	5.35	521320.79	1363295.5
3	21° 46' 51"	5.42	521322.77	1363290.53
4	111° 55' 14"	5.36	521327.8	1363292.54

Образуемый земельный участок с условным номером 125

Номер	Дир.угол	Длина	X	Y
1	92° 20' 8"	75.09	522069.03	1362774.35
2	92° 22' 8"	12.58	522065.97	1362849.38
3	10° 28' 56"	56.34	522065.45	1362861.95
4	107° 32' 38"	48.8	522120.85	1362872.2
5	187° 39' 57"	67.39	522106.14	1362918.73
6	183° 27' 29"	11.44	522039.35	1362909.74
7	104° 5' 37"	165.01	522027.93	1362909.05
8	7° 13' 14"	32.06	521987.75	1363069.09
9	187° 13' 13"	32.06	522019.56	1363073.12
10	187° 14' 41"	8.41	521987.75	1363069.09
11	284° 35' 0"	211.09	521979.41	1363068.03
12	267° 4' 59"	74.48	522032.56	1362863.74
13	339° 33' 11"	42.97	522028.77	1362789.36
14	182° 10' 34"	5	522057.72	1362889.35
15	275° 23' 39"	8.83	522052.72	1362889.16
16	183° 35' 24"	10.06	522053.55	1362880.37
17	272° 22' 29"	1.69	522043.51	1362879.74
18	185° 24' 2"	1.49	522043.58	1362878.05
19	275° 1' 6"	1.49	522042.1	1362877.91
20	4° 59' 15"	1.5	522042.23	1362876.43
21	272° 51' 57"	1.8	522043.72	1362876.56
22	4° 4' 31"	15.06	522043.81	1362874.76
23	94° 41' 35"	13.57	522058.83	1362875.83
24	79° 41' 44"	1.01	522037.48	1362851.79
25	170° 43' 58"	0.99	522037.66	1362852.78
26	260° 9' 32"	0.99	522036.68	1362852.94
27	350° 3' 32"	0.98	522036.51	1362851.96

Образуемый земельный участок с условным номером 126

Номер	Дир.угол	Длина	X	Y
1	0° 0' 0"	0	521559.03	1363648.13
2	104° 58' 41"	1.78	521559.03	1363648.13
3	284° 58' 16"	1.78	521558.57	1363649.85

Образуемый земельный участок с условным номером 127

Номер	Дир.угол	Длина	X	Y
1	107° 26' 30"	39.4	521402.83	1363522.1
2	108° 17' 13"	9.85	521391.02	1363559.69
3	287° 36' 38"	49.25	521387.93	1363569.04

Образуемый земельный участок с условным номером 128

Номер	Дир.угол	Длина	X	Y
1	0° 0' 0"	1	521497.82	1363622.82
2	90° 0' 0"	1	521498.82	1363622.82
3	180° 0' 0"	1	521498.82	1363623.82
4	270° 0' 0"	1	521497.82	1363623.82

Образуемый земельный участок с условным номером 129

Номер	Дир.угол	Длина	X	Y
1	0° 0' 0"	1	521506.01	1363538.23
2	90° 0' 0"	1	521507.01	1363538.23
3	180° 0' 0"	1	521507.01	1363539.23
4	270° 0' 0"	1	521506.01	1363539.23

Образуемый земельный участок с условным номером 13

Номер	Дир.угол	Длина	X	Y
1	12° 47' 26"	9.43	521456.42	1362709.92
2	104° 7' 14"	23.18	521465.61	1362712.01
3	104° 7' 17"	16.83	521459.96	1362734.49
4	57° 36' 32"	26.88	521455.85	1362750.81
5	103° 52' 20"	54.96	521470.25	1362773.51
6	194° 25' 15"	8.64	521457.07	1362826.86
7	103° 16' 15"	10.72	521448.7	1362824.71
8	193° 30' 29"	36.61	521446.24	1362835.14
9	284° 34' 49"	114.09	521410.64	1362826.59
10	284° 18' 7"	10.27	521439.36	1362716.18
11	14° 17' 45"	14.98	521441.9	1362706.22
12	0° 0' 0"	1	521430.12	1362821.24
13	90° 0' 0"	1	521431.12	1362821.24
14	180° 0' 0"	1	521431.12	1362822.24
15	270° 0' 0"	1	521430.12	1362822.24
16	0° 0' 0"	1	521457.41	1362715.18
17	90° 0' 0"	1	521458.41	1362715.18
18	180° 0' 0"	1	521458.41	1362716.18
19	270° 0' 0"	1	521457.41	1362716.18
20	0° 0' 0"	1	521436.42	1362798.57
21	90° 0' 0"	1	521437.42	1362798.57

22	180° 0' 0"	1	521437.42	1362799.57
23	270° 0' 0"	1	521436.42	1362799.57
24	0° 0' 0"	1	521451.49	1362735.04
25	90° 0' 0"	1	521452.49	1362735.04
26	180° 0' 0"	1	521452.49	1362736.04
27	270° 0' 0"	1	521451.49	1362736.04
28	0° 0' 0"	1	521441.7	1362777.77
29	90° 0' 0"	1	521442.7	1362777.77
30	180° 0' 0"	1	521442.7	1362778.77
31	270° 0' 0"	1	521441.7	1362778.77
32	0° 0' 0"	1	521448.79	1362746.6
33	90° 0' 0"	1	521449.79	1362746.6
34	180° 0' 0"	1	521449.79	1362747.6
35	270° 0' 0"	1	521448.79	1362747.6
36	0° 0' 0"	1	521444.26	1362767.32
37	90° 0' 0"	1	521445.26	1362767.32
38	180° 0' 0"	1	521445.26	1362768.32
39	270° 0' 0"	1	521444.26	1362768.32
40	25° 10' 2"	2.56	521456.78	1362758.31
41	112° 47' 33"	2.99	521459.1	1362759.4
42	203° 27' 40"	2.56	521457.94	1362762.16
43	292° 48' 24"	3.07	521455.59	1362761.14

Образующий земельный участок с условным номером 130

Номер	Дир.угол	Длина	X	Y
1	0° 0' 0"	1	521541.05	1363546.15
2	90° 0' 0"	1	521542.05	1363546.15
3	180° 0' 0"	1	521542.05	1363547.15
4	270° 0' 0"	1	521541.05	1363547.15

Образующий земельный участок с условным номером 131

Номер	Дир.угол	Длина	X	Y
1	0° 0' 0"	1	521460.07	1363602.68
2	90° 0' 0"	1	521461.07	1363602.68
3	180° 0' 0"	1	521461.07	1363603.68
4	270° 0' 0"	1	521460.07	1363603.68

Образующий земельный участок с условным номером 132

Номер	Дир.угол	Длина	X	Y
1	0° 0' 0"	1	521536.04	1363643.21
2	90° 0' 0"	1	521537.04	1363643.21
3	180° 0' 0"	1	521537.04	1363644.21
4	270° 0' 0"	1	521536.04	1363644.21

Образуемый земельный участок с условным номером 133

Номер	Дир.угол	Длина	X	Y
1	0° 0' 0"	1	521424.88	1363582.84
2	90° 0' 0"	1	521425.88	1363582.84
3	180° 0' 0"	1	521425.88	1363583.84
4	270° 0' 0"	1	521424.88	1363583.84

Образуемый земельный участок с условным номером 134

Номер	Дир.угол	Длина	X	Y
1	13° 52' 14"	63.66	521297.93	1362905.54
2	13° 52' 6"	89.41	521359.73	1362920.8
3	102° 44' 52"	1.4	521446.53	1362942.23
4	12° 50' 26"	9.18	521446.22	1362943.6
5	283° 2' 9"	1.24	521455.17	1362945.64
6	13° 51' 52"	12.94	521455.45	1362944.43
7	104° 40' 32"	15	521468.01	1362947.53
8	193° 52' 1"	52.53	521464.21	1362962.04
9	104° 2' 52"	0.21	521413.21	1362949.45
10	203° 1' 23"	1.3	521413.16	1362949.65
11	193° 51' 50"	121.37	521411.97	1362949.14
12	284° 39' 56"	15.01	521294.13	1362920.06
13	0° 0' 0"	1	521429.5	1362948.96
14	90° 0' 0"	1	521430.5	1362948.96
15	180° 0' 0"	1	521430.5	1362949.96
16	270° 0' 0"	1	521429.5	1362949.96
17	107° 53' 37"	1.01	521376.17	1362926.96
18	197° 53' 19"	1.01	521375.86	1362927.92
19	287° 54' 19"	1.01	521374.9	1362927.61
20	17° 53' 33"	1.01	521375.21	1362926.65
21	108° 5' 0"	1	521377.7	1362928.03
22	197° 20' 41"	1.01	521377.39	1362928.98
23	287° 43' 51"	1.02	521376.43	1362928.68
24	18° 26' 12"	1.01	521376.74	1362927.71

Образуемый земельный участок с условным номером 135

Номер	Дир.угол	Длина	X	Y
1	70° 5' 4"	22.52	521767.52	1362834.77
2	114° 7' 5"	13.09	521775.19	1362855.94
3	104° 40' 29"	83.13	521769.84	1362867.89
4	104° 40' 26"	204.17	521748.78	1362948.31
5	104° 40' 31"	15	521697.06	1363145.82
6	104° 41' 12"	0.43	521693.26	1363160.33

7	193° 50' 32"	1.15	521693.15	1363160.75
8	103° 19' 51"	2.17	521692.03	1363160.47
9	14° 19' 53"	1.1	521691.53	1363162.58
10	104° 40' 28"	44.96	521692.6	1363162.85
11	192° 29' 57"	0.79	521681.21	1363206.35
12	102° 30' 28"	3	521680.44	1363206.18
13	12° 16' 41"	0.67	521679.79	1363209.11
14	104° 40' 29"	1.08	521680.45	1363209.25
15	104° 40' 28"	9.17	521680.17	1363210.3
16	104° 40' 27"	95.18	521677.85	1363219.17
17	104° 40' 29"	8.43	521653.74	1363311.25
18	104° 40' 27"	126.37	521651.6	1363319.41
19	104° 41' 16"	36.48	521619.59	1363441.66
20	14° 35' 28"	12.5	521610.34	1363476.95
21	104° 35' 59"	69.07	521622.44	1363480.1
22	194° 23' 14"	40	521605.03	1363546.94
23	284° 36' 16"	66.98	521566.28	1363537
24	284° 32' 12"	2.23	521583.17	1363472.18
25	14° 35' 35"	2.46	521583.73	1363470.02
26	14° 35' 31"	10.04	521586.11	1363470.64
27	284° 40' 6"	50.79	521595.83	1363473.17
28	284° 40' 44"	70.91	521608.69	1363424.04
29	284° 40' 32"	15	521626.66	1363355.44
30	284° 40' 22"	50.38	521630.46	1363340.93
31	284° 40' 22"	44.89	521643.22	1363292.19
32	284° 40' 22"	31.5	521654.59	1363248.76
33	284° 40' 22"	63.79	521662.57	1363218.29
34	284° 40' 35"	15	521678.73	1363156.58
35	284° 40' 32"	12.25	521682.53	1363142.07
36	284° 40' 31"	34.87	521685.63	1363130.22
37	284° 40' 31"	36.87	521694.47	1363096.49
38	284° 40' 31"	168.47	521703.81	1363060.82
39	264° 42' 40"	47.73	521746.49	1362897.84
40	328° 34' 16"	29.8	521742.09	1362850.31
41	104° 45' 2"	0.98	521590.73	1363502.42
42	193° 54' 16"	1	521590.48	1363503.37
43	284° 35' 35"	0.99	521589.51	1363503.13
44	14° 27' 1"	1	521589.76	1363502.17
45	106° 25' 9"	0.99	521689.05	1363147.9
46	196° 58' 8"	0.99	521688.77	1363148.85
47	286° 58' 24"	0.99	521687.82	1363148.56
48	17° 8' 21"	0.98	521688.11	1363147.61
49	103° 20' 41"	1	521601.88	1363463.65
50	193° 45' 10"	1.01	521601.65	1363464.62
51	283° 53' 18"	1	521600.67	1363464.38
52	13° 53' 54"	1	521600.91	1363463.41
53	106° 25' 9"	0.99	521691.56	1363148.14
54	196° 58' 21"	0.99	521691.28	1363149.09
55	286° 58' 24"	0.99	521690.33	1363148.8
56	17° 8' 34"	0.98	521690.62	1363147.85
57	106° 25' 53"	0.99	521606.51	1363445.97
58	195° 42' 22"	1	521606.23	1363446.92

59	286° 15' 20"	1	521605.27	1363446.65
60	16° 15' 35"	1	521605.55	1363445.69
61	105° 0' 45"	1	521674.17	1363199.92
62	195° 42' 22"	1	521673.91	1363200.89
63	285° 9' 36"	0.99	521672.95	1363200.62
64	15° 9' 28"	0.99	521673.21	1363199.66
65	105° 23' 56"	4.9	521624.7	1363421.94
66	195° 13' 7"	2.82	521623.4	1363426.66
67	285° 28' 57"	4.91	521620.68	1363425.92
68	15° 28' 19"	2.81	521621.99	1363421.19
69	106° 15' 20"	1	521657.43	1363257.82
70	196° 15' 5"	1	521657.15	1363258.78
71	286° 15' 20"	1	521656.19	1363258.5
72	16° 15' 5"	1	521656.47	1363257.54
73	106° 28' 51"	1.02	521616.22	1363409.74
74	196° 48' 20"	1	521615.93	1363410.72
75	287° 10' 51"	1.02	521614.97	1363410.43
76	16° 25' 32"	0.99	521615.27	1363409.46
77	106° 5' 55"	1.01	521645.86	1363300.47
78	196° 15' 35"	1	521645.58	1363301.44
79	286° 6' 37"	1.01	521644.62	1363301.16
80	16° 15' 48"	1	521644.9	1363300.19
81	103° 5' 5"	1.02	521631.47	1363352.46
82	192° 47' 1"	0.99	521631.24	1363353.45
83	282° 32' 1"	1.01	521630.27	1363353.23
84	12° 39' 26"	1	521630.49	1363352.24
85	106° 5' 43"	1.01	521644.46	1363305.1
86	196° 15' 35"	1	521644.18	1363306.07
87	286° 6' 37"	1.01	521643.22	1363305.79
88	16° 15' 5"	1	521643.5	1363304.82
89	109° 9' 23"	1.01	521636.59	1363332.61
90	198° 58' 39"	1.02	521636.26	1363333.56
91	289° 9' 23"	1.01	521635.3	1363333.23
92	18° 58' 39"	1.02	521635.63	1363332.28

Образуемый земельный участок с условным номером 136

Номер	Дир.угол	Длина	X	Y
1	15° 7' 11"	14.87	521501.98	1363350.56
2	104° 9' 59"	5.11	521516.34	1363354.44
3	198° 15' 34"	0.37	521515.09	1363359.4
4	108° 7' 60"	3.02	521514.74	1363359.28
5	18° 4' 31"	0.58	521513.8	1363362.15
6	104° 9' 53"	44.99	521514.35	1363362.33
7	104° 9' 54"	53.06	521503.34	1363405.95
8	104° 9' 54"	49.13	521490.35	1363457.4
9	50° 33' 17"	3.87	521478.33	1363505.04
10	96° 18' 16"	2	521480.79	1363508.03
11	104° 20' 26"	5.49	521480.57	1363510.02
12	193° 51' 45"	17.61	521479.21	1363515.34

13	194° 41' 59"	19.9	521462.11	1363511.12
14	284° 9' 55"	60.48	521442.86	1363506.07
15	284° 9' 57"	49.79	521457.66	1363447.43
16	284° 9' 56"	55.26	521469.85	1363399.15
17	15° 0' 36"	19.27	521483.37	1363345.57
18	105° 52' 27"	0.99	521493.47	1363422.03
19	196° 6' 15"	1.01	521493.2	1363422.98
20	286° 1' 13"	0.98	521492.23	1363422.7
21	15° 33' 37"	1.01	521492.5	1363421.76
22	105° 51' 43"	0.99	521502.27	1363389.92
23	195° 32' 55"	1.01	521502	1363390.87
24	285° 52' 27"	0.99	521501.03	1363390.6
25	15° 33' 7"	1.01	521501.3	1363389.65

Образуемый земельный участок с условным номером 137

Номер	Дир.угол	Длина	X	Y
1	105° 37' 20"	64.56	521339.32	1363700.08
2	284° 29' 55"	64.53	521321.93	1363762.25
3	284° 41' 42"	19.2	521338.09	1363699.78
4	191° 16' 30"	0.05	521342.96	1363681.21
5	283° 55' 5"	43.43	521342.91	1363681.2
6	283° 48' 1"	2.39	521353.36	1363639.05
7	283° 55' 5"	14.18	521353.93	1363636.73
8	296° 49' 5"	6.12	521357.34	1363622.97
9	104° 10' 31"	20.05	521360.1	1363617.51
10	104° 6' 39"	65.09	521355.19	1363636.95

Образуемый земельный участок с условным номером 138

Номер	Дир.угол	Длина	X	Y
1	197° 32' 43"	0.67	521259.5	1363491.7
2	107° 44' 39"	2.62	521258.86	1363491.5
3	17° 40' 31"	0.86	521258.06	1363494
4	103° 37' 23"	103.79	521258.88	1363494.26
5	193° 32' 25"	7	521234.43	1363595.13
6	283° 37' 44"	36.16	521227.62	1363593.49
7	283° 37' 29"	39.48	521236.14	1363558.35
8	283° 36' 28"	15.68	521245.44	1363519.98
9	283° 36' 24"	3.79	521249.13	1363504.74
10	283° 37' 30"	178.72	521250.02	1363501.06
11	14° 3' 23"	7	521292.12	1363327.37
12	103° 37' 23"	167.34	521298.91	1363329.07
13	106° 25' 0"	2.16	521236.86	1363582.25
14	196° 20' 32"	1.99	521236.25	1363584.32
15	284° 57' 1"	2.13	521234.34	1363583.76
16	15° 35' 56"	2.05	521234.89	1363581.7
17	103° 4' 55"	1.02	521274.56	1363406.96

18	193° 45' 53"	1.01	521274.33	1363407.95
19	283° 37' 60"	1.02	521273.35	1363407.71
20	13° 53' 22"	1	521273.59	1363406.72
21	108° 37' 39"	1	521262.15	1363455.69
22	198° 37' 4"	1	521261.83	1363456.64
23	288° 48' 7"	0.99	521260.88	1363456.32
24	18° 3' 54"	1	521261.2	1363455.38

Образуемый земельный участок с условным номером 139

Номер	Дир.угол	Длина	X	Y
1	15° 3' 39"	37.49	521396.89	1363278.08
2	15° 3' 38"	52.21	521433.1	1363287.82
3	15° 3' 38"	152.18	521483.51	1363301.39
4	104° 40' 32"	15	521630.46	1363340.93
5	195° 3' 28"	38.38	521626.66	1363355.44
6	195° 3' 28"	68.4	521589.6	1363345.47
7	195° 3' 44"	34.13	521523.55	1363327.7
8	195° 3' 52"	37.39	521490.59	1363318.83
9	195° 3' 52"	29.63	521454.48	1363309.11
10	195° 3' 52"	33.94	521425.87	1363301.41
11	284° 38' 21"	15	521393.1	1363292.59
12	107° 31' 13"	1	521565.59	1363334.95
13	197° 21' 10"	1.01	521565.29	1363335.9
14	287° 31' 56"	1	521564.33	1363335.6
15	17° 21' 23"	1.01	521564.63	1363334.65
16	107° 21' 46"	1.01	521478.59	1363312.33
17	197° 54' 15"	1.01	521478.29	1363313.29
18	287° 31' 27"	1	521477.33	1363312.98
19	17° 21' 10"	1.01	521477.63	1363312.03
20	107° 21' 46"	1.01	521547.49	1363330.14
21	197° 54' 15"	1.01	521547.19	1363331.1
22	287° 31' 27"	1	521546.23	1363330.79
23	17° 21' 10"	1.01	521546.53	1363329.84
24	107° 21' 46"	1.01	521520.83	1363323.51
25	197° 21' 23"	1.01	521520.53	1363324.47
26	287° 31' 27"	1	521519.57	1363324.17
27	16° 48' 7"	1	521519.87	1363323.22

Образуемый земельный участок с условным номером 14

Номер	Дир.угол	Длина	X	Y
1	104° 40' 22"	50.38	521643.22	1363292.19
2	195° 3' 39"	37.21	521630.46	1363340.93
3	285° 1' 43"	43.42	521594.53	1363331.26
4	13° 43' 16"	2.09	521605.79	1363289.32
5	284° 23' 10"	1.57	521607.82	1363289.82
6	12° 39' 24"	1.41	521608.21	1363288.3

7	282° 23' 21"	2.7	521609.59	1363288.61
8	193° 3' 26"	1.42	521610.17	1363285.97
9	287° 9' 58"	0.71	521608.79	1363285.65
10	193° 41' 47"	1.96	521609	1363284.97
11	285° 8' 43"	2.37	521607.09	1363284.51
12	15° 40' 55"	36.88	521607.71	1363282.22

Образуемый земельный участок с условным номером 140

Номер	Дир.угол	Длина	X	Y
1	109° 6' 3"	8.71	521654.95	1363118.91
2	19° 13' 50"	12.75	521652.1	1363127.14
3	289° 6' 3"	8.71	521664.14	1363131.34
4	20° 51' 47"	19.95	521666.99	1363123.11
5	104° 40' 32"	12.25	521685.63	1363130.22
6	194° 28' 47"	40.75	521682.53	1363142.07
7	284° 30' 53"	16.24	521643.08	1363131.88
8	19° 24' 46"	8.27	521647.15	1363116.16
9	195° 15' 28"	2.05	521681.33	1363132.44
10	287° 6' 14"	2.45	521679.35	1363131.9
11	14° 57' 4"	1.98	521680.07	1363129.56
12	105° 20' 8"	2.46	521681.98	1363130.07

Образуемый земельный участок с условным номером 141

Номер	Дир.угол	Длина	X	Y
1	7° 56' 9"	8.33	521711.7	1362917.4
2	277° 47' 24"	3.54	521719.95	1362918.55
3	8° 16' 39"	2.71	521720.43	1362915.04
4	278° 2' 59"	4.86	521723.11	1362915.43
5	187° 58' 57"	2.81	521723.79	1362910.62
6	277° 23' 26"	6.14	521721.01	1362910.23
7	187° 38' 7"	8.2	521721.8	1362904.14
8	293° 51' 9"	3.21	521713.67	1362903.05
9	356° 57' 40"	31.41	521714.97	1362900.11
10	284° 40' 40"	0.63	521746.33	1362898.44
11	104° 40' 31"	30.05	521746.49	1362897.84
12	194° 11' 44"	9.4	521738.88	1362926.91
13	284° 17' 57"	0.03	521729.76	1362924.6
14	194° 3' 53"	14.77	521729.77	1362924.57
15	223° 44' 47"	5.18	521715.44	1362920.98
16	182° 51' 18"	1	521737.93	1362920.23
17	273° 25' 32"	1	521736.93	1362920.18
18	2° 52' 0"	1	521736.99	1362919.18
19	93° 26' 20"	1	521737.99	1362919.23

Образуемый земельный участок с условным номером 142

Номер	Дир.угол	Длина	X	Y
1	140° 25' 30"	15.7	521836.47	1363810.79
2	140° 25' 25"	225.41	521824.37	1363820.79
3	145° 28' 4"	28.88	521650.63	1363964.4
4	189° 59' 44"	45.23	521626.84	1363980.77
5	208° 53' 37"	76.82	521582.3	1363972.92
6	298° 19' 9"	10.22	521515.04	1363935.8
7	253° 6' 50"	36.73	521519.89	1363926.8
8	14° 25' 39"	46.52	521509.22	1363891.65
9	44° 10' 52"	48.5	521554.27	1363903.24
10	336° 2' 50"	36.21	521589.05	1363937.04
11	333° 51' 23"	58.94	521622.14	1363922.34
12	314° 28' 24"	108.44	521675.05	1363896.37
13	298° 40' 49"	4.61	521751.02	1363818.99
14	211° 34' 31"	4.66	521753.23	1363814.95
15	281° 31' 50"	54.43	521749.26	1363812.51
16	203° 49' 48"	19.78	521760.14	1363759.18
17	161° 25' 43"	17.27	521742.05	1363751.19
18	252° 1' 2"	60.12	521725.68	1363756.69
19	174° 46' 6"	23.8	521707.12	1363699.51
20	172° 21' 56"	46.44	521683.42	1363701.68
21	219° 56' 25"	43.05	521637.39	1363707.85
22	207° 24' 20"	10.97	521604.38	1363680.21
23	287° 44' 21"	3.91	521594.64	1363675.16
24	333° 54' 24"	5.43	521595.83	1363671.44
25	283° 24' 58"	36.29	521600.71	1363669.05
26	15° 3' 33"	5.43	521609.13	1363633.75
27	103° 20' 49"	6.24	521614.37	1363635.16
28	13° 32' 49"	1.71	521612.93	1363641.23
29	106° 52' 42"	25.73	521614.59	1363641.63
30	22° 42' 20"	9.3	521607.12	1363666.25
31	22° 12' 9"	9	521615.7	1363669.84
32	22° 8' 28"	8.46	521624.03	1363673.24
33	65° 14' 56"	3.25	521631.87	1363676.43
34	22° 7' 17"	15.3	521633.23	1363679.38
35	21° 55' 34"	12	521647.4	1363685.14
36	21° 45' 23"	12.01	521658.53	1363689.62
37	21° 37' 36"	14.6	521669.68	1363694.07
38	344° 35' 42"	6.4	521683.25	1363699.45
39	344° 43' 44"	3.15	521689.42	1363697.75
40	342° 31' 50"	3	521692.46	1363696.92
41	342° 31' 48"	5.83	521695.32	1363696.02
42	291° 32' 29"	4.14	521700.88	1363694.27
43	19° 56' 13"	7.48	521702.4	1363690.42
44	19° 58' 34"	6	521709.43	1363692.97
45	19° 41' 15"	9.11	521715.07	1363695.02
46	19° 34' 57"	6	521723.65	1363698.09
47	19° 40' 24"	6	521729.3	1363700.1
48	18° 53' 21"	5.99	521734.95	1363702.12
49	18° 36' 1"	12.01	521740.62	1363704.06

50	18° 33' 20"	6	521752	1363707.89
51	18° 11' 37"	18	521757.69	1363709.8
52	18° 15' 3"	3	521774.79	1363715.42
53	16° 55' 14"	2.99	521777.64	1363716.36
54	15° 57' 29"	6	521780.5	1363717.23
55	16° 12' 8"	2.76	521786.27	1363718.88
56	285° 39' 38"	35.34	521788.92	1363719.65
57	13° 26' 6"	7.62	521798.46	1363685.62
58	283° 46' 29"	71.23	521805.87	1363687.39
59	244° 55' 12"	6.39	521822.83	1363618.21
60	14° 21' 37"	6.45	521820.12	1363612.42
61	104° 19' 43"	135.53	521826.37	1363614.02
62	95° 13' 17"	13.07	521792.83	1363745.33
63	64° 6' 19"	14.93	521791.64	1363758.35
64	45° 31' 7"	54.67	521798.16	1363771.78
65	17° 27' 33"	1.67	521609.91	1363635.07
66	109° 22' 16"	1.75	521611.5	1363635.57
67	197° 26' 23"	1.64	521610.92	1363637.22
68	288° 19' 34"	1.75	521609.36	1363636.73

Образуемый земельный участок с условным номером 143

Номер	Дир.угол	Длина	X	Y
1	195° 51' 3"	3.01	521369.76	1363382.64
2	195° 50' 56"	5.2	521366.86	1363381.82
3	195° 50' 53"	0.54	521361.86	1363380.4
4	195° 50' 54"	4.9	521361.35	1363380.25
5	195° 50' 53"	1.38	521356.63	1363378.91
6	284° 39' 13"	34.28	521355.3	1363378.53
7	284° 40' 31"	15	521363.97	1363345.37
8	284° 39' 5"	94.65	521367.77	1363330.86
9	284° 39' 56"	15.01	521391.71	1363239.29
10	284° 39' 23"	88.06	521395.51	1363224.77
11	284° 39' 10"	183.51	521417.79	1363139.58
12	284° 40' 32"	15	521464.21	1362962.04
13	284° 39' 4"	114.14	521468.01	1362947.53
14	284° 39' 22"	0.93	521496.88	1362837.1
15	14° 26' 55"	0.85	521497.12	1362836.2
16	284° 35' 23"	0.99	521497.94	1362836.41
17	195° 9' 22"	0.85	521498.19	1362835.45
18	284° 39' 22"	149.32	521497.37	1362835.23
19	14° 59' 5"	0.54	521535.15	1362690.77
20	284° 27' 34"	1	521535.67	1362690.91
21	194° 35' 5"	0.54	521535.92	1362689.94
22	284° 39' 22"	49.08	521535.4	1362689.8
23	44° 9' 12"	17.23	521547.82	1362642.32
24	104° 40' 10"	169.12	521560.18	1362654.32
25	104° 40' 12"	34.75	521517.35	1362817.93
26	90° 0' 0"	0	521508.55	1362851.55
27	104° 40' 10"	63.82	521508.55	1362851.55

28	104° 40' 13"	6.93	521492.39	1362913.29
29	104° 40' 11"	167.04	521490.63	1362919.99
30	104° 40' 32"	15	521448.33	1363081.59
31	104° 40' 12"	58.87	521444.53	1363096.1
32	104° 40' 12"	46.83	521429.62	1363153.05
33	104° 40' 12"	82.42	521417.76	1363198.35
34	104° 38' 21"	15	521396.89	1363278.08
35	104° 19' 44"	65.5	521393.1	1363292.59
36	105° 0' 9"	27.53	521376.89	1363356.05
37	0° 0' 0"	1	521375.89	1363355.05
38	90° 0' 0"	1	521376.89	1363355.05
39	180° 0' 0"	1	521376.89	1363356.05
40	270° 0' 0"	1	521375.89	1363356.05
41	104° 35' 23"	0.99	521537.49	1362687.96
42	194° 27' 1"	1	521537.24	1362688.92
43	285° 0' 2"	1	521536.27	1362688.67
44	15° 8' 45"	0.99	521536.53	1362687.7
45	107° 53' 37"	1.01	521370.66	1363340.29
46	197° 21' 10"	1.01	521370.35	1363341.25
47	287° 44' 4"	1.02	521369.39	1363340.95
48	17° 53' 33"	1.01	521369.7	1363339.98
49	104° 36' 18"	0.99	521501.46	1362824.97
50	194° 27' 1"	1	521501.21	1362825.93
51	285° 0' 2"	1	521500.24	1362825.68
52	15° 9' 16"	0.99	521500.5	1362824.71
53	107° 53' 37"	1.01	521380.28	1363299.37
54	197° 53' 33"	1.01	521379.97	1363300.33
55	287° 53' 37"	1.01	521379.01	1363300.02
56	17° 53' 33"	1.01	521379.32	1363299.06
57	104° 27' 34"	1	521483.03	1362896.89
58	195° 0' 30"	1	521482.78	1362897.86
59	285° 9' 48"	0.99	521481.81	1362897.6
60	14° 35' 41"	0.99	521482.07	1362896.64
61	107° 54' 19"	1.01	521383.04	1363288.01
62	197° 43' 10"	1.02	521382.73	1363288.97
63	287° 54' 19"	1.01	521381.76	1363288.66
64	17° 43' 10"	1.02	521382.07	1363287.7
65	104° 26' 50"	1	521473.66	1362939.16
66	195° 0' 19"	1	521473.41	1362940.13
67	285° 9' 48"	0.99	521472.44	1362939.87
68	14° 35' 41"	0.99	521472.7	1362938.91
69	108° 4' 18"	1	521388.61	1363268.38
70	197° 20' 41"	1.01	521388.3	1363269.33
71	287° 43' 9"	1.02	521387.34	1363269.03
72	18° 26' 12"	1.01	521387.65	1363268.06
73	107° 54' 33"	1.01	521470.76	1362952.71
74	197° 53' 33"	1.01	521470.45	1362953.67
75	287° 53' 37"	1.01	521469.49	1362953.36
76	17° 54' 1"	1.01	521469.8	1362952.4
77	108° 5' 0"	1	521401.18	1363225.5
78	197° 21' 23"	1.01	521400.87	1363226.45
79	287° 44' 4"	1.02	521399.91	1363226.15

80	18° 26' 12"	1.01	521400.22	1363225.18
81	107° 54' 19"	1.01	521463.91	1362982.56
82	197° 21' 23"	1.01	521463.6	1362983.52
83	287° 44' 4"	1.02	521462.64	1362983.22
84	17° 53' 33"	1.01	521462.95	1362982.25
85	107° 53' 51"	1.01	521420.32	1363152.05
86	197° 53' 33"	1.01	521420.01	1363153.01
87	287° 53' 37"	1.01	521419.05	1363152.7
88	17° 54' 15"	1.01	521419.36	1363151.74
89	107° 53' 37"	1.01	521449.47	1363031.29
90	197° 54' 15"	1.01	521449.16	1363032.25
91	287° 53' 51"	1.01	521448.2	1363031.94
92	17° 53' 33"	1.01	521448.51	1363030.98
93	107° 52' 55"	1.01	521427.88	1363119.48
94	197° 21' 10"	1.01	521427.57	1363120.44
95	287° 43' 9"	1.02	521426.61	1363120.14
96	17° 54' 15"	1.01	521426.92	1363119.17
97	108° 4' 18"	1	521437.11	1363083.58
98	197° 21' 23"	1.01	521436.8	1363084.53
99	287° 43' 22"	1.02	521435.84	1363084.23
100	18° 26' 12"	1.01	521436.15	1363083.26
101	16° 23' 44"	15.01	521354.07	1363383.25
102	105° 0' 10"	35.48	521368.47	1363387.48
103	104° 40' 2"	60.35	521359.28	1363421.76
104	101° 40' 12"	11.87	521344	1363480.14
105	104° 41' 45"	118.18	521341.6	1363491.76
106	13° 16' 39"	49.81	521311.62	1363606.07
107	116° 49' 5"	6.12	521360.1	1363617.51
108	191° 20' 39"	49.16	521357.34	1363622.97
109	115° 5' 38"	13.06	521309.14	1363613.3
110	102° 45' 28"	47.28	521303.6	1363625.13
111	108° 27' 36"	7.01	521293.16	1363671.24
112	104° 42' 53"	10.87	521290.94	1363677.89
113	103° 42' 25"	24.1	521288.18	1363688.4
114	233° 19' 27"	17.73	521282.47	1363711.81
115	284° 39' 4"	75.71	521271.88	1363697.59
116	284° 38' 15"	15.04	521291.03	1363624.34
117	284° 39' 13"	234.16	521294.83	1363609.79
118	96° 12' 39"	1.02	521291.69	1363667.87
119	186° 59' 22"	0.99	521291.58	1363668.88
120	276° 20' 11"	1	521290.6	1363668.76
121	5° 49' 22"	0.99	521290.71	1363667.77
122	107° 54' 19"	1.01	521358.68	1363386.76
123	197° 54' 15"	1.01	521358.37	1363387.72
124	287° 54' 19"	1.01	521357.41	1363387.41
125	17° 54' 15"	1.01	521357.72	1363386.45
126	106° 16' 16"	1	521298.1	1363614.43
127	196° 15' 48"	1	521297.82	1363615.39
128	286° 49' 13"	1	521296.86	1363615.11
129	16° 25' 32"	0.99	521297.15	1363614.15
130	108° 4' 18"	1	521353.65	1363408.08
131	197° 21' 23"	1.01	521353.34	1363409.03

132	287° 42' 40"	1.02	521352.38	1363408.73
133	18° 25' 58"	1.01	521352.69	1363407.76
134	105° 18' 50"	0.98	521307.82	1363578.21
135	195° 33' 7"	1.01	521307.56	1363579.16
136	285° 18' 6"	0.98	521306.59	1363578.89
137	15° 32' 55"	1.01	521306.85	1363577.94
138	107° 41' 49"	0.99	521335.08	1363475
139	197° 53' 33"	1.01	521334.78	1363475.94
140	288° 14' 57"	0.99	521333.82	1363475.63
141	18° 4' 8"	1	521334.13	1363474.69
142	104° 36' 7"	0.99	521323.95	1363515.62
143	194° 27' 1"	1	521323.7	1363516.58
144	284° 44' 50"	0.98	521322.73	1363516.33
145	13° 54' 5"	1	521322.98	1363515.38

Образующий земельный участок с условным номером 144

Номер	Дир.угол	Длина	X	Y
1	14° 41' 50"	38.81	521344	1363480.14
2	14° 41' 49"	63.39	521381.54	1363489.99
3	14° 41' 59"	19.9	521442.86	1363506.07
4	13° 51' 45"	17.61	521462.11	1363511.12
5	13° 51' 47"	72.2	521479.21	1363515.34
6	14° 24' 34"	17.52	521549.31	1363532.64
7	14° 23' 14"	40	521566.28	1363537
8	14° 22' 57"	11.57	521605.03	1363546.94
9	101° 25' 17"	0.9	521616.24	1363549.81
10	11° 24' 52"	1.01	521616.06	1363550.7
11	281° 25' 52"	0.85	521617.05	1363550.9
12	14° 22' 60"	12.26	521617.22	1363550.07
13	14° 22' 53"	68.78	521629.09	1363553.11
14	14° 22' 53"	27.37	521695.71	1363570.19
15	103° 53' 33"	0.29	521722.23	1363576.99
16	13° 45' 53"	1.01	521722.16	1363577.27
17	283° 19' 54"	0.28	521723.14	1363577.51
18	14° 22' 53"	28.1	521723.2	1363577.24
19	106° 25' 56"	0.41	521750.43	1363584.22
20	16° 38' 30"	1.01	521750.31	1363584.62
21	286° 26' 12"	0.45	521751.28	1363584.91
22	14° 22' 55"	9.54	521751.41	1363584.47
23	105° 42' 9"	0.92	521760.65	1363586.84
24	15° 9' 28"	0.99	521760.4	1363587.73
25	285° 9' 13"	0.93	521761.36	1363587.99
26	14° 22' 53"	65.27	521761.6	1363587.09
27	104° 58' 43"	10	521824.83	1363603.3
28	194° 21' 47"	2.19	521822.24	1363612.96
29	194° 23' 16"	44.27	521820.12	1363612.42
30	194° 22' 57"	150.45	521777.24	1363601.42
31	195° 9' 34"	86.5	521631.51	1363564.05
32	192° 57' 6"	72.77	521548.02	1363541.43

33	193° 44' 45"	12.46	521477.1	1363525.12
34	281° 7' 3"	4.05	521465	1363522.16
35	194° 23' 7"	16.7	521465.78	1363518.19
36	104° 16' 29"	4.1	521449.6	1363514.04
37	193° 37' 59"	46.2	521448.59	1363518.01
38	180° 0' 0"	0.01	521403.69	1363507.12
39	180° 0' 0"	0.01	521403.68	1363507.12
40	193° 53' 57"	63.94	521403.67	1363507.12
41	281° 40' 12"	11.87	521341.6	1363491.76
42	101° 32' 12"	1	521669.06	1363563.39
43	191° 32' 24"	1	521668.86	1363564.37
44	281° 38' 28"	0.99	521667.88	1363564.17
45	10° 58' 10"	1	521668.08	1363563.2

Образующий земельный участок с условным номером 145

Номер	Дир.угол	Длина	X	Y
1	104° 35' 48"	353.63	522017.52	1362863.35
2	194° 28' 54"	238.93	521928.4	1363205.57
3	284° 40' 26"	204.17	521697.06	1363145.82
4	14° 53' 1"	41	521748.78	1362948.31
5	14° 29' 59"	5.99	521788.4	1362958.84
6	285° 8' 40"	5.01	521794.2	1362960.34
7	15° 3' 8"	6.7	521795.51	1362955.5
8	322° 49' 37"	28.35	521801.98	1362957.24
9	273° 53' 53"	25.45	521824.57	1362940.11
10	252° 55' 48"	58.02	521826.3	1362914.72
11	252° 55' 41"	16.35	521809.27	1362859.26
12	337° 11' 40"	225.21	521804.47	1362843.63
13	87° 5' 4"	107.15	522012.07	1362756.34
14	196° 1' 43"	3.62	521710.78	1363139.47
15	285° 52' 60"	5.04	521707.3	1363138.47
16	16° 1' 58"	3.62	521708.68	1363133.62
17	105° 52' 54"	5.04	521712.16	1363134.62
18	285° 42' 8"	12.93	521878.27	1362833.38
19	337° 18' 59"	141.25	521881.77	1362820.93
20	87° 4' 57"	90.38	522012.09	1362766.46
21	104° 42' 27"	223.41	522016.69	1362856.72
22	194° 33' 33"	143.49	521959.97	1363072.81
23	285° 42' 6"	108.12	521821.09	1363036.74
24	194° 15' 53"	17.07	521850.35	1362932.66
25	282° 45' 32"	53.97	521833.81	1362928.45
26	249° 51' 17"	1.8	521845.73	1362875.81
27	161° 42' 23"	24.43	521845.11	1362874.12
28	251° 46' 16"	33.41	521821.91	1362881.79
29	341° 6' 18"	7.1	521811.46	1362850.06
30	68° 1' 44"	6.92	521818.18	1362847.76
31	339° 0' 4"	16.05	521820.77	1362854.18
32	249° 57' 59"	4.76	521835.75	1362848.43
33	340° 40' 58"	38.39	521834.12	1362843.96

34	15° 20' 24"	8.2	521870.35	1362831.26
35	281° 18' 27"	0.05	521878.26	1362833.43
36	103° 1' 24"	6.04	521716.7	1363115
37	192° 42' 15"	4.27	521715.34	1363120.88
38	283° 1' 24"	6.04	521711.17	1363119.94
39	12° 42' 15"	4.27	521712.53	1363114.06
40	72° 27' 24"	1.82	521809.75	1362851.1
41	158° 30' 7"	2.13	521810.3	1362852.84
42	250° 47' 51"	1.88	521808.32	1362853.62
43	340° 9' 11"	2.18	521807.7	1362851.84
44	100° 5' 11"	3.31	521722.79	1363083.62
45	189° 23' 29"	2.7	521722.21	1363086.88
46	280° 54' 15"	3.33	521719.55	1363086.44
47	9° 47' 1"	2.65	521720.18	1363083.17
48	190° 34' 55"	7.41	521803.69	1362968.2
49	281° 8' 41"	7.5	521796.41	1362966.84
50	10° 35' 46"	7.4	521797.86	1362959.48
51	10° 20' 19"	7.41	521805.13	1362960.84
52	101° 8' 47"	7.5	521812.42	1362962.17
53	190° 21' 10"	7.4	521810.97	1362969.53
54	102° 6' 35"	1	521822.02	1363031.12
55	192° 5' 47"	1	521821.81	1363032.1
56	282° 5' 7"	1	521820.83	1363031.89
57	12° 5' 28"	1	521821.04	1363030.91
58	106° 28' 19"	8.22	521816.85	1362982.49
59	196° 28' 31"	6.1	521814.52	1362990.37
60	105° 17' 19"	26.62	521808.67	1362988.64
61	14° 38' 51"	5.46	521801.65	1363014.32
62	104° 18' 4"	11.54	521806.93	1363015.7
63	193° 46' 52"	5.42	521804.08	1363026.88
64	193° 58' 3"	30.24	521798.82	1363025.59
65	286° 35' 48"	5.43	521769.47	1363018.29
66	285° 10' 24"	1.22	521771.02	1363013.09
67	194° 55' 10"	14.95	521771.34	1363011.91
68	284° 57' 53"	12.12	521756.89	1363008.06
69	234° 19' 47"	3.53	521760.02	1362996.35
70	284° 7' 50"	4.51	521757.96	1362993.48
71	336° 36' 37"	3.55	521759.06	1362989.11
72	284° 56' 33"	12.25	521762.32	1362987.7
73	14° 58' 19"	4.61	521765.48	1362975.86
74	285° 10' 17"	1.11	521769.93	1362977.05
75	14° 58' 9"	10.88	521770.22	1362975.98
76	105° 31' 20"	1.12	521780.73	1362978.79
77	14° 51' 5"	11.94	521780.43	1362979.87
78	15° 55' 7"	14.77	521791.97	1362982.93
79	286° 27' 39"	7.34	521806.17	1362986.98
80	16° 30' 58"	8.97	521808.25	1362979.94
81	195° 45' 6"	2.43	521737.7	1363034.75
82	283° 40' 35"	3.85	521735.36	1363034.09
83	284° 7' 53"	7.25	521736.27	1363030.35
84	14° 17' 57"	4.25	521738.04	1363023.32
85	104° 10' 12"	7.23	521742.16	1363024.37

86	18° 47' 23"	2.05	521740.39	1363031.38
87	104° 52' 1"	6.35	521742.33	1363032.04
88	194° 33' 59"	3.42	521740.7	1363038.18
89	284° 8' 41"	2.54	521737.39	1363037.32
90	199° 32' 41"	0.33	521738.01	1363034.86
91	104° 29' 55"	3	521737.13	1363017.1
92	194° 15' 60"	3	521736.38	1363020
93	284° 18' 58"	2.99	521733.47	1363019.26
94	14° 13' 29"	3.01	521734.21	1363016.36
95	201° 10' 25"	11.19	521750.08	1363026.63
96	290° 51' 34"	5.31	521739.65	1363022.59
97	20° 56' 45"	40.28	521741.54	1363017.63
98	70° 45' 50"	2.49	521779.16	1363032.03
99	14° 31' 44"	184.88	521779.98	1363034.38
100	104° 33' 22"	125.93	521958.95	1363080.76
101	194° 43' 16"	216.08	521927.3	1363202.65
102	284° 41' 56"	125.21	521718.31	1363147.74

Образуемый земельный участок с условным номером 146

Номер	Дир.угол	Длина	X	Y
1	194° 4' 13"	175.35	521367.77	1363330.86
2	284° 40' 52"	93.32	521197.68	1363288.23
3	13° 38' 7"	175.32	521221.33	1363197.96
4	104° 39' 5"	94.65	521391.71	1363239.29
5	194° 21' 49"	104	521302.53	1363312.84
6	284° 18' 1"	89.43	521201.78	1363287.04
7	13° 44' 42"	113.01	521223.87	1363200.38
8	13° 22' 16"	48.26	521333.64	1363227.23
9	104° 41' 47"	91.76	521380.59	1363238.39
10	194° 27' 58"	33.95	521357.31	1363327.15
11	194° 54' 1"	22.67	521324.44	1363318.67

Образуемый земельный участок с условным номером 147

Номер	Дир.угол	Длина	X	Y
1	195° 50' 55"	5.61	521355.3	1363378.53
2	287° 30' 52"	3.16	521349.9	1363377
3	16° 18' 16"	3.31	521350.85	1363373.99
4	279° 41' 43"	29.87	521354.03	1363374.92
5	194° 3' 34"	23.75	521359.06	1363345.48
6	104° 16' 5"	28.73	521336.02	1363339.71
7	16° 21' 59"	9.72	521328.94	1363367.55
8	106° 54' 32"	10.21	521338.27	1363370.29
9	17° 9' 54"	12.98	521335.3	1363380.06
10	287° 36' 37"	2.41	521347.7	1363383.89
11	16° 23' 40"	5.87	521348.43	1363381.59
12	105° 0' 25"	141.45	521354.07	1363383.25

13	194° 50' 44"	26.27	521317.44	1363519.87
14	104° 31' 13"	30.99	521292.05	1363513.14
15	104° 29' 2"	31.03	521284.28	1363543.14
16	104° 48' 45"	31.33	521276.52	1363573.18
17	192° 33' 15"	4.78	521268.51	1363603.47
18	284° 32' 0"	33	521263.84	1363602.43
19	284° 16' 17"	35.45	521272.12	1363570.49
20	193° 29' 44"	28.54	521280.86	1363536.13
21	104° 38' 16"	35.34	521253.11	1363529.47
22	104° 21' 58"	32.89	521244.18	1363563.66
23	193° 46' 40"	1.64	521236.02	1363595.52
24	283° 37' 23"	103.79	521234.43	1363595.13
25	17° 41' 3"	1.78	521258.88	1363494.26
26	287° 28' 10"	2.63	521260.57	1363494.8
27	197° 32' 6"	1.95	521261.36	1363492.29
28	283° 37' 23"	167.34	521259.5	1363491.7
29	14° 3' 55"	67.07	521298.91	1363329.07
30	104° 39' 13"	34.28	521363.97	1363345.37
31	13° 53' 37"	7.79	521266.32	1363516.97
32	104° 24' 14"	12.1	521273.88	1363518.84
33	194° 1' 7"	7.8	521270.87	1363530.56
34	284° 28' 20"	12.08	521263.3	1363528.67
35	195° 59' 24"	28.32	521323.41	1363369.76
36	284° 26' 40"	31.31	521296.19	1363361.96
37	14° 19' 32"	28.33	521304	1363331.64
38	104° 29' 25"	32.13	521331.45	1363338.65
39	101° 22' 5"	2.03	521319.18	1363508.26
40	191° 8' 43"	2.02	521318.78	1363510.25
41	281° 5' 26"	2.03	521316.8	1363509.86
42	11° 5' 26"	2.03	521317.19	1363507.87
43	106° 12' 41"	2.04	521295.73	1363366.46
44	197° 31' 40"	1.79	521295.16	1363368.42
45	286° 28' 57"	2.04	521293.45	1363367.88
46	17° 37' 5"	1.78	521294.03	1363365.92
47	16° 15' 48"	2	521264.3	1363472.88
48	106° 15' 20"	2	521266.22	1363473.44
49	196° 4' 8"	1.99	521265.66	1363475.36
50	285° 54' 29"	2.01	521263.75	1363474.81
51	15° 19' 23"	9.5	521306.13	1363373.45
52	104° 32' 54"	7.6	521315.29	1363375.96
53	195° 22' 55"	9.5	521313.38	1363383.32
54	284° 33' 57"	7.59	521304.22	1363380.8
55	284° 14' 4"	28.06	521317.88	1363411.45
56	13° 30' 46"	26.28	521324.78	1363384.25
57	104° 27' 8"	28.41	521350.33	1363390.39
58	104° 3' 45"	31.61	521343.24	1363417.9
59	104° 8' 12"	31.77	521335.56	1363448.56
60	104° 25' 31"	29.99	521327.8	1363479.37
61	194° 38' 55"	26.34	521320.33	1363508.41
62	284° 24' 47"	29.13	521294.85	1363501.75
63	284° 5' 49"	32.11	521302.1	1363473.54
64	284° 25' 23"	31.96	521309.92	1363442.4

65	107° 7' 14"	2.21	521324.8	1363374.27
66	194° 56' 5"	2.02	521324.15	1363376.38
67	286° 56' 35"	2.2	521322.2	1363375.86
68	14° 35' 3"	2.03	521322.84	1363373.76
69	284° 26' 44"	39.04	521281.42	1363419.22
70	13° 51' 0"	28.36	521291.16	1363381.41
71	104° 20' 41"	39.19	521318.7	1363388.2
72	104° 18' 48"	39.07	521308.99	1363426.17
73	104° 28' 2"	37.43	521299.33	1363464.03
74	195° 21' 46"	28.5	521289.98	1363500.27
75	284° 28' 5"	36.98	521262.5	1363492.72
76	284° 24' 15"	38.91	521271.74	1363456.91

Образующий земельный участок с условным номером 148

Номер	Дир.угол	Длина	X	Y
1	15° 8' 31"	36.83	521864.04	1363608.98
2	195° 8' 23"	1.16	521899.59	1363618.6
3	42° 17' 50"	52.96	521898.47	1363618.3
4	40° 5' 14"	2.94	521937.64	1363653.94
5	220° 5' 14"	5.45	521939.89	1363655.83
6	220° 6' 7"	5.46	521935.72	1363652.32
7	127° 53' 19"	0.34	521931.54	1363648.8
8	218° 57' 54"	4.71	521931.33	1363649.07
9	222° 46' 54"	4.93	521927.67	1363646.11
10	220° 22' 16"	5.43	521924.05	1363642.76
11	220° 1' 35"	4.98	521919.91	1363639.24
12	219° 25' 16"	4.58	521916.1	1363636.04
13	218° 30' 0"	6.12	521912.56	1363633.13
14	218° 26' 25"	6.13	521907.77	1363629.32
15	190° 51' 19"	12.85	521902.97	1363625.51
16	104° 27' 8"	6.01	521890.35	1363623.09
17	104° 26' 20"	5.53	521888.85	1363628.91
18	103° 7' 29"	5.02	521887.47	1363634.27
19	105° 26' 4"	5.86	521886.33	1363639.16
20	13° 42' 37"	9.37	521884.77	1363644.81
21	283° 54' 56"	5.82	521893.87	1363647.03
22	283° 7' 20"	5.02	521895.27	1363641.38
23	283° 40' 21"	5.33	521896.41	1363636.49
24	346° 26' 7"	0.6	521897.67	1363631.31
25	60° 39' 55"	6.57	521898.25	1363631.17
26	39° 22' 53"	6.21	521901.47	1363636.9
27	39° 25' 16"	4.58	521906.27	1363640.84
28	40° 1' 35"	4.98	521909.81	1363643.75
29	40° 22' 21"	5.43	521913.62	1363646.95
30	39° 24' 3"	5.07	521917.76	1363650.47
31	37° 49' 17"	4.81	521921.68	1363653.69
32	39° 47' 30"	5.06	521925.48	1363656.64
33	39° 42' 19"	5.06	521929.37	1363659.88
34	40° 44' 1"	5.13	521933.26	1363663.11

35	314° 50' 2"	9.6	521937.15	1363666.46
36	42° 17' 50"	48.53	521943.92	1363659.65
37	140° 25' 35"	11.37	521979.82	1363692.31
38	140° 24' 25"	0.18	521971.06	1363699.55
39	143° 35' 1"	4.65	521970.91	1363699.67
40	194° 53' 49"	95.26	521967.17	1363702.43
41	284° 32' 28"	40.47	521875.11	1363677.94
42	194° 45' 51"	28.06	521885.27	1363638.77
43	284° 36' 22"	23.4	521858.14	1363631.62
44	287° 49' 52"	9.9	521946.39	1363695.17
45	16° 48' 21"	6.68	521949.42	1363685.75
46	107° 49' 52"	9.9	521955.81	1363687.68
47	196° 48' 21"	6.68	521952.78	1363697.1
48	104° 38' 47"	10.01	521880.39	1363622.11
49	194° 38' 18"	18	521877.86	1363631.79
50	284° 38' 51"	10.01	521860.44	1363627.24
51	14° 38' 19"	18	521862.97	1363617.56
52	197° 15' 23"	4.62	521936.15	1363692.77
53	287° 17' 19"	8.38	521931.74	1363691.4
54	16° 37' 41"	4.61	521934.23	1363683.4
55	17° 12' 0"	4.7	521938.65	1363684.72
56	287° 41' 56"	1.97	521943.14	1363686.11
57	17° 31' 11"	5.75	521943.74	1363684.23
58	107° 41' 16"	8.98	521949.22	1363685.96
59	196° 56' 24"	5.7	521946.49	1363694.52
60	107° 5' 49"	1.36	521941.04	1363692.86
61	197° 12' 9"	4.7	521940.64	1363694.16
62	13° 32' 51"	10.5	521880.72	1363659.74
63	105° 47' 23"	5.55	521890.93	1363662.2
64	194° 17' 16"	10.49	521889.42	1363667.54
65	285° 45' 21"	5.41	521879.25	1363664.95
66	106° 21' 16"	8.88	521934.68	1363673.01
67	196° 23' 22"	6.38	521932.18	1363681.53
68	285° 40' 20"	8.92	521926.06	1363679.73
69	16° 45' 31"	6.49	521928.47	1363671.14
70	198° 7' 12"	5.18	521901.23	1363673.54
71	285° 35' 0"	0.45	521896.31	1363671.93
72	285° 58' 31"	8.18	521896.43	1363671.5
73	18° 7' 12"	5.18	521898.68	1363663.64
74	16° 0' 38"	4.86	521903.6	1363665.25
75	15° 55' 43"	5.06	521908.27	1363666.59
76	105° 57' 17"	8.62	521913.14	1363667.98
77	16° 39' 29"	1.33	521910.77	1363676.27
78	106° 55' 7"	8.73	521912.04	1363676.65
79	196° 15' 11"	4.57	521909.5	1363685
80	196° 56' 33"	4.74	521905.11	1363683.72
81	286° 16' 26"	8.64	521900.58	1363682.34
82	196° 4' 21"	1.84	521903	1363674.05
83	107° 6' 7"	8.7	521927.63	1363672.32
84	197° 23' 41"	1.74	521925.07	1363680.64
85	197° 25' 18"	1.97	521923.41	1363680.12
86	197° 22' 56"	1.21	521921.53	1363679.53

87	287° 6' 12"	8.7	521920.38	1363679.17
88	17° 24' 11"	4.92	521922.94	1363670.85
89	15° 36' 14"	6.02	521878.51	1363665.53
90	104° 29' 17"	7.99	521884.31	1363667.15
91	195° 43' 27"	6.02	521882.31	1363674.89
92	284° 26' 13"	7.98	521876.52	1363673.26
93	105° 50' 51"	8.9	521889.72	1363669.56
94	195° 46' 29"	5.04	521887.29	1363678.12
95	285° 50' 51"	8.9	521882.44	1363676.75
96	15° 46' 29"	5.04	521884.87	1363668.19

Образуемый земельный участок с условным номером 149

Номер	Дир.угол	Длина	X	Y
1	11° 28' 41"	1.54	521376.89	1363356.05
2	103° 46' 47"	27.66	521378.4	1363356.36
3	195° 50' 51"	2.13	521371.81	1363383.22
4	285° 0' 9"	27.53	521369.76	1363382.64

Образуемый земельный участок с условным номером 15

Номер	Дир.угол	Длина	X	Y
1	13° 44' 15"	6.49	521731.69	1363241.43
2	16° 2' 44"	1.52	521737.99	1363242.97
3	14° 36' 48"	33.37	521739.45	1363243.39
4	104° 21' 38"	82.5	521771.74	1363251.81
5	194° 12' 26"	23.66	521751.28	1363331.73
6	194° 12' 26"	37.77	521728.34	1363325.92
7	286° 1' 21"	13.68	521691.72	1363316.65
8	285° 25' 26"	18.55	521695.5	1363303.5
9	285° 40' 42"	51.03	521700.43	1363285.61
10	15° 48' 7"	18.15	521714.22	1363236.49
11	0° 0' 0"	1	521750.41	1363319.45
12	90° 0' 0"	1	521751.41	1363319.45
13	180° 0' 0"	1	521751.41	1363320.45
14	270° 0' 0"	1	521750.41	1363320.45
15	0° 0' 0"	1	521766.93	1363255.54
16	90° 0' 0"	1	521767.93	1363255.54
17	180° 0' 0"	1	521767.93	1363256.54
18	270° 0' 0"	1	521766.93	1363256.54
19	0° 0' 0"	1	521715.07	1363310.61
20	90° 0' 0"	1	521716.07	1363310.61
21	180° 0' 0"	1	521716.07	1363311.61
22	270° 0' 0"	1	521715.07	1363311.61
23	0° 0' 0"	1	521755.64	1363299.36
24	90° 0' 0"	1	521756.64	1363299.36
25	180° 0' 0"	1	521756.64	1363300.36
26	270° 0' 0"	1	521755.64	1363300.36

Образуемый земельный участок с условным номером 150

Номер	Дир.угол	Длина	X	Y
1	268° 33' 58"	2	521412.99	1363421.99
2	358° 34' 19"	2	521412.94	1363419.99
3	88° 34' 20"	2	521414.94	1363419.94
4	178° 33' 57"	2	521414.99	1363421.94

Образуемый земельный участок с условным номером 151

Номер	Дир.угол	Длина	X	Y
1	14° 18' 37"	6.55	521930.88	1363254.34
2	14° 21' 28"	68.03	521937.23	1363255.96
3	108° 39' 18"	0	522003.14	1363272.83
4	194° 21' 28"	5.49	522003.14	1363272.83
5	104° 20' 59"	36.08	521997.82	1363271.47
6	284° 20' 57"	11.87	521988.88	1363306.42
7	194° 22' 49"	4.82	521991.82	1363294.93
8	283° 39' 20"	7.29	521987.15	1363293.73
9	194° 37' 31"	11.8	521988.87	1363286.65
10	282° 58' 19"	3.82	521977.45	1363283.67
11	194° 38' 9"	52.35	521978.31	1363279.94
12	284° 35' 28"	12.79	521927.66	1363266.72
13	12° 19' 43"	2.53	521945.75	1363258.51
14	103° 23' 40"	2.59	521948.22	1363259.05
15	192° 22' 59"	2.52	521947.62	1363261.57
16	283° 10' 31"	2.59	521945.16	1363261.03

Образуемый земельный участок с условным номером 152

Номер	Дир.угол	Длина	X	Y
1	268° 33' 54"	1.99	521412.13	1363435.24
2	358° 51' 18"	2	521412.08	1363433.25
3	88° 51' 12"	1.99	521414.08	1363433.21
4	178° 50' 57"	1.99	521414.12	1363435.2

Образуемый земельный участок с условным номером 153

Номер	Дир.угол	Длина	X	Y
1	13° 53' 57"	63.94	521341.6	1363491.76
2	0° 0' 0"	0.01	521403.67	1363507.12
3	0° 0' 0"	0.01	521403.68	1363507.12
4	13° 37' 54"	3.72	521403.69	1363507.12

5	193° 37' 21"	0.7	521407.3	1363508
6	13° 38' 0"	14.15	521406.62	1363507.83
7	13° 37' 59"	29.04	521420.37	1363511.17
8	284° 16' 29"	4.1	521448.59	1363518.01
9	90° 17' 42"	9.72	521449.6	1363514.04
10	90° 0' 0"	1	521449.55	1363523.76
11	105° 11' 35"	25.83	521449.55	1363524.76
12	90° 0' 0"	1	521442.78	1363549.69
13	108° 14' 26"	14.92	521442.78	1363550.69
14	16° 20' 9"	4.23	521438.11	1363564.86
15	105° 0' 38"	2.28	521442.17	1363566.05
16	15° 37' 39"	7.68	521441.58	1363568.25
17	286° 14' 59"	2.32	521448.98	1363570.32
18	15° 22' 57"	5.58	521449.63	1363568.09
19	284° 38' 22"	35.02	521455.01	1363569.57
20	195° 37' 48"	2.97	521463.86	1363535.69
21	285° 58' 23"	17.37	521461	1363534.89
22	101° 7' 3"	4.05	521465.78	1363518.19
23	13° 44' 45"	12.46	521465	1363522.16
24	12° 57' 14"	0.8	521477.1	1363525.12
25	12° 57' 5"	71.97	521477.88	1363525.3
26	108° 28' 21"	4.92	521548.02	1363541.43
27	194° 27' 43"	70.83	521546.46	1363546.1
28	103° 30' 42"	36.81	521477.87	1363528.41
29	136° 45' 21"	3.46	521469.27	1363564.2
30	159° 49' 6"	1.25	521466.75	1363566.57
31	105° 24' 26"	6.29	521465.58	1363567
32	193° 38' 13"	10.81	521463.91	1363573.06
33	169° 4' 52"	16.1	521453.4	1363570.51
34	198° 37' 20"	1.97	521437.59	1363573.56
35	236° 45' 49"	2.12	521435.72	1363572.93
36	262° 19' 54"	34.55	521434.56	1363571.16
37	240° 48' 42"	13.29	521429.95	1363536.92
38	206° 36' 19"	12.86	521423.47	1363525.32
39	164° 28' 7"	9.49	521411.97	1363519.56
40	107° 26' 30"	39.4	521402.83	1363522.1
41	108° 17' 13"	9.85	521391.02	1363559.69
42	105° 48' 17"	48.1	521387.93	1363569.04
43	171° 32' 36"	14.89	521374.83	1363615.32
44	193° 16' 39"	49.81	521360.1	1363617.51
45	284° 41' 45"	118.18	521311.62	1363606.07
46	224° 40' 42"	6.3	521331.99	1363609.07
47	315° 33' 22"	4.36	521327.51	1363604.64
48	44° 48' 24"	6.23	521330.62	1363601.59
49	134° 37' 34"	4.34	521335.04	1363605.98
50	203° 54' 43"	4.74	521337.07	1363552.17
51	284° 47' 12"	39.06	521332.74	1363550.25
52	269° 29' 28"	2.23	521342.71	1363512.48
53	196° 8' 35"	1.98	521342.69	1363510.25
54	286° 23' 6"	1.95	521340.79	1363509.7
55	16° 15' 42"	2	521341.34	1363507.83
56	290° 33' 13"	0.94	521343.26	1363508.39

57	17° 50' 9"	5.45	521343.59	1363507.51
58	104° 56' 13"	5.55	521348.78	1363509.18
59	14° 29' 15"	9.23	521347.35	1363514.54
60	104° 59' 30"	6.26	521356.29	1363516.85
61	104° 58' 23"	5.92	521354.67	1363522.9
62	104° 57' 2"	5.93	521353.14	1363528.62
63	105° 3' 54"	6.35	521351.61	1363534.35
64	195° 0' 13"	9.19	521349.96	1363540.48
65	104° 50' 47"	9.6	521341.08	1363538.1
66	25° 18' 34"	0.82	521338.62	1363547.38
67	117° 16' 57"	5	521339.36	1363547.73
68	226° 51' 36"	6.1	521349.42	1363591.76
69	316° 49' 58"	3.1	521345.25	1363587.31
70	46° 51' 36"	6.1	521347.51	1363585.19
71	136° 49' 58"	3.1	521351.68	1363589.64
72	314° 8' 39"	6.16	521379.06	1363526.34
73	44° 8' 22"	9.41	521383.35	1363521.92
74	134° 12' 40"	6.17	521390.1	1363528.47
75	224° 10' 55"	9.4	521385.8	1363532.89
76	317° 46' 32"	3.07	521370.53	1363535.74
77	47° 3' 60"	6.47	521372.8	1363533.68
78	137° 22' 26"	3.07	521377.21	1363538.42
79	224° 59' 20"	0.1	521374.95	1363540.5
80	137° 7' 40"	3.04	521374.88	1363540.43
81	227° 9' 13"	6.4	521372.65	1363542.5
82	317° 7' 50"	3.04	521368.3	1363537.81
83	317° 11' 56"	3.5	521375.1	1363531.48
84	47° 11' 56"	7.01	521377.67	1363529.1
85	137° 11' 47"	3.5	521382.43	1363534.24
86	227° 11' 51"	7.01	521379.86	1363536.62
87	104° 10' 35"	1.95	521360.1	1363617.51
88	194° 3' 48"	0.44	521359.62	1363619.4
89	296° 49' 9"	2	521359.2	1363619.3

Образуемый земельный участок с условным номером 154

Номер	Дир.угол	Длина	X	Y
1	358° 33' 57"	2	521380.81	1363409.88
2	88° 34' 24"	2.01	521382.81	1363409.83
3	178° 51' 18"	2	521382.86	1363411.84
4	268° 33' 58"	2	521380.86	1363411.88

Образуемый земельный участок с условным номером 155

Номер	Дир.угол	Длина	X	Y
1	16° 23' 44"	7.1	521368.47	1363387.48
2	104° 26' 3"	35.26	521375.28	1363389.49
3	194° 36' 55"	7.45	521366.49	1363423.64

4	285° 0' 10"	35.48	521359.28	1363421.76
---	-------------	-------	-----------	------------

Образуемый земельный участок с условным номером 156

Номер	Дир.угол	Длина	X	Y
1	72° 55' 41"	16.35	521804.47	1362843.63
2	161° 40' 28"	26.49	521809.27	1362859.26
3	105° 10' 36"	73	521784.12	1362867.59
4	15° 10' 27"	5	521765.01	1362938.04
5	105° 4' 22"	13	521769.84	1362939.35
6	14° 53' 16"	23	521766.46	1362951.9
7	105° 43' 13"	1.07	521788.69	1362957.81
8	194° 53' 1"	41	521788.4	1362958.84
9	284° 40' 29"	83.13	521748.78	1362948.31
10	294° 7' 5"	13.09	521769.84	1362867.89
11	337° 11' 50"	31.76	521775.19	1362855.94
12	15° 7' 33"	7.4	521755.58	1362939.11
13	105° 8' 35"	10.41	521762.72	1362941.04
14	195° 7' 32"	7.4	521760	1362951.09
15	285° 8' 40"	10.41	521752.86	1362949.16
16	105° 13' 6"	4	521761.17	1362929.97
17	195° 16' 29"	3.04	521760.12	1362933.83
18	285° 13' 6"	4	521757.19	1362933.03
19	15° 16' 29"	3.04	521758.24	1362929.17

Образуемый земельный участок с условным номером 157

Номер	Дир.угол	Длина	X	Y
1	14° 25' 46"	7.06	521490.04	1362835.34
2	104° 39' 4"	114.14	521496.88	1362837.1
3	193° 51' 52"	12.94	521468.01	1362947.53
4	103° 2' 9"	1.24	521455.45	1362944.43
5	282° 59' 19"	7.3	521455.17	1362945.64
6	191° 54' 31"	9.21	521456.81	1362938.53
7	102° 46' 17"	7.15	521447.8	1362936.63
8	282° 44' 52"	1.4	521446.22	1362943.6
9	193° 52' 6"	89.41	521446.53	1362942.23
10	284° 20' 47"	7.63	521359.73	1362920.8
11	14° 2' 44"	103.75	521361.62	1362913.41
12	285° 3' 14"	106.92	521462.27	1362938.59
13	104° 26' 50"	1	521468.02	1362943.13
14	195° 0' 19"	1	521467.77	1362944.1
15	285° 9' 36"	0.99	521466.8	1362943.84
16	14° 36' 24"	0.99	521467.06	1362942.88
17	104° 35' 23"	0.99	521445.65	1362937.17
18	194° 27' 1"	1	521445.4	1362938.13
19	285° 0' 2"	1	521444.43	1362937.88
20	15° 8' 45"	0.99	521444.69	1362936.91

Образуемый земельный участок с условным номером 158

Номер	Дир.угол	Длина	X	Y
1	268° 51' 10"	2	521413.64	1363418.94
2	358° 51' 38"	2.01	521413.6	1363416.94
3	88° 51' 10"	2	521415.61	1363416.9
4	178° 51' 38"	2.01	521415.65	1363418.9

Образуемый земельный участок с условным номером 159

Номер	Дир.угол	Длина	X	Y
1	282° 48' 15"	21.66	521347.3	1363188.45
2	102° 48' 14"	16.02	521352.1	1363167.33
3	282° 48' 18"	3.17	521348.55	1363182.95
4	102° 48' 17"	8.81	521349.25	1363179.86
5	194° 21' 29"	0.01	521325.88	1362971.91
6	264° 0' 5"	1.34	521325.87	1362971.91
7	83° 45' 29"	1.34	521325.73	1362970.58
8	284° 40' 15"	18.69	521312.37	1363023.22
9	284° 40' 31"	1.02	521317.1	1363005.14
10	104° 40' 16"	19.7	521317.36	1363004.16
11	13° 51' 50"	121.37	521294.13	1362920.06
12	23° 1' 18"	1.3	521411.97	1362949.14
13	284° 2' 52"	0.21	521413.16	1362949.65
14	13° 52' 1"	52.53	521413.21	1362949.45
15	104° 39' 10"	183.51	521464.21	1362962.04
16	104° 39' 23"	88.06	521417.79	1363139.58
17	193° 42' 4"	177.11	521395.51	1363224.77
18	285° 3' 28"	272.1	521223.44	1363182.82
19	105° 42' 55"	1	521304.1	1363201.38
20	195° 42' 22"	1	521303.83	1363202.34
21	285° 42' 12"	1	521302.87	1363202.07
22	15° 42' 10"	1	521303.14	1363201.11
23	14° 19' 27"	45.39	521413.16	1362949.65
24	104° 37' 57"	182.96	521457.14	1362960.88
25	193° 38' 4"	8.02	521410.92	1363137.91
26	104° 50' 1"	25.78	521403.13	1363136.02
27	194° 53' 4"	2.56	521396.53	1363160.94
28	102° 56' 35"	9.39	521394.05	1363160.28
29	104° 25' 36"	14.25	521391.95	1363169.43
30	14° 7' 44"	1.47	521388.4	1363183.23
31	104° 9' 50"	3.23	521389.83	1363183.59
32	194° 24' 44"	1.49	521389.04	1363186.72
33	104° 37' 5"	2.85	521387.6	1363186.35
34	12° 50' 20"	1.39	521386.88	1363189.11
35	102° 57' 30"	1.29	521388.24	1363189.42
36	14° 2' 13"	1.24	521387.95	1363190.68

37	103° 28' 48"	4.25	521389.15	1363190.98
38	193° 28' 26"	1.24	521388.16	1363195.11
39	103° 18' 31"	2.87	521386.95	1363194.82
40	193° 56' 37"	1.45	521386.29	1363197.61
41	104° 58' 1"	21.81	521384.88	1363197.26
42	194° 47' 34"	36.11	521379.25	1363218.33
43	194° 47' 41"	1.69	521344.34	1363209.11
44	193° 6' 18"	17.46	521342.7	1363208.68
45	193° 14' 43"	20.56	521325.69	1363204.72
46	193° 57' 7"	19.7	521305.68	1363200.01
47	193° 30' 23"	18.8	521286.56	1363195.26
48	193° 30' 25"	21.36	521268.28	1363190.87
49	194° 28' 17"	19.81	521247.51	1363185.88
50	285° 17' 57"	40.93	521228.33	1363180.93
51	195° 13' 15"	1.83	521239.13	1363141.45
52	285° 11' 15"	43.3	521237.36	1363140.97
53	16° 19' 32"	1.53	521248.71	1363099.18
54	284° 48' 39"	20.81	521250.18	1363099.61
55	285° 13' 58"	11.38	521255.5	1363079.49
56	315° 0' 53"	0.33	521258.49	1363068.51
57	190° 32' 26"	1.75	521258.72	1363068.28
58	190° 43' 20"	2.1	521257	1363067.96
59	283° 19' 42"	1.78	521254.94	1363067.57
60	282° 39' 23"	2.92	521255.35	1363065.84
61	281° 58' 11"	1.88	521255.99	1363062.99
62	12° 26' 5"	2.09	521256.38	1363061.15
63	11° 18' 36"	1.94	521258.42	1363061.6
64	284° 17' 10"	33.39	521260.32	1363061.98
65	284° 13' 29"	22.83	521268.56	1363029.62
66	285° 49' 28"	13.01	521274.17	1363007.49
67	285° 49' 27"	36.43	521277.72	1362994.98
68	284° 11' 13"	39.7	521287.65	1362959.93
69	14° 37' 21"	20.16	521297.38	1362921.44
70	13° 27' 42"	20.32	521316.89	1362926.53
71	14° 0' 5"	11.86	521336.65	1362931.26
72	12° 56' 16"	8.33	521348.16	1362934.13
73	289° 11' 10"	0.04	521356.28	1362935.99
74	15° 2' 10"	7.52	521356.29	1362935.96
75	14° 33' 36"	11.14	521363.55	1362937.91
76	13° 5' 48"	20.26	521374.33	1362940.71
77	12° 49' 48"	19.59	521394.06	1362945.3

Образуемый земельный участок с условным номером 16

Номер	Дир.угол	Длина	X	Y
1	15° 3' 28"	38.38	521589.6	1363345.47
2	104° 40' 44"	70.91	521626.66	1363355.44
3	194° 37' 10"	30.75	521608.69	1363424.04
4	104° 36' 10"	9.53	521578.94	1363416.28
5	195° 2' 41"	25.88	521576.54	1363425.51

6	284° 57' 12"	30.62	521551.54	1363418.79
7	15° 40' 8"	9.25	521559.45	1363389.2
8	284° 53' 21"	15.17	521568.36	1363391.7
9	16° 10' 34"	8.27	521572.25	1363377.05
10	285° 30' 23"	35.16	521580.2	1363379.35
11	105° 31' 27"	2.62	521574.09	1363407.55
12	196° 2' 52"	1.52	521573.39	1363410.07
13	286° 38' 2"	2.62	521571.93	1363409.65
14	16° 12' 24"	1.47	521572.68	1363407.14
15	16° 41' 2"	3	521580.2	1363379.35
16	106° 51' 57"	3	521583.07	1363380.21
17	196° 44' 6"	2.99	521582.2	1363383.08
18	286° 40' 53"	3	521579.34	1363382.22

Образуемый земельный участок с условным номером 160

Номер	Дир.угол	Длина	X	Y
1	15° 3' 44"	34.13	521490.59	1363318.83
2	105° 5' 26"	13.61	521523.55	1363327.7
3	195° 4' 58"	14.87	521520.01	1363340.84
4	105° 6' 44"	14.08	521505.65	1363336.97
5	195° 0' 36"	19.27	521501.98	1363350.56
6	285° 6' 37"	27.7	521483.37	1363345.57

Образуемый земельный участок с условным номером 161

Номер	Дир.угол	Длина	X	Y
1	14° 4' 28"	101.28	521193.88	1363302.74
2	103° 37' 30"	178.72	521292.12	1363327.37
3	193° 37' 37"	104.58	521250.02	1363501.06
4	284° 40' 49"	179.54	521148.38	1363476.42
5	106° 15' 33"	1	521252.31	1363486.69
6	196° 15' 5"	1	521252.03	1363487.65
7	286° 15' 20"	1	521251.07	1363487.37
8	16° 15' 48"	1	521251.35	1363486.41
9	196° 42' 4"	28.95	521217.2	1363341.7
10	284° 36' 40"	29.49	521189.47	1363333.38
11	13° 37' 60"	28.98	521196.91	1363304.84
12	13° 49' 5"	32.49	521225.07	1363311.67
13	14° 25' 56"	35.11	521256.62	1363319.43
14	104° 12' 58"	31.72	521290.62	1363328.18
15	194° 47' 42"	34.81	521282.83	1363358.93
16	194° 37' 15"	33.04	521249.17	1363350.04
17	13° 20' 11"	2.38	521271.17	1363359.65
18	102° 53' 43"	2.06	521273.49	1363360.2
19	193° 23' 32"	2.37	521273.03	1363362.21
20	282° 37' 26"	2.06	521270.72	1363361.66
21	284° 36' 58"	34.28	521177.95	1363377.46

22	14° 6' 32"	30.73	521186.6	1363344.29
23	90° 0' 0"	0.04	521216.4	1363351.78
24	14° 44' 27"	31.36	521216.4	1363351.82
25	14° 41' 38"	34.65	521246.73	1363359.8
26	104° 35' 25"	17.55	521280.25	1363368.59
27	104° 33' 42"	17.74	521275.83	1363385.57
28	104° 30' 3"	28.71	521271.37	1363402.74
29	104° 36' 30"	28.9	521264.18	1363430.54
30	104° 28' 45"	31.68	521256.89	1363458.51
31	196° 12' 41"	5.87	521248.97	1363489.18
32	106° 8' 47"	1.91	521243.33	1363487.54
33	196° 10' 54"	2.01	521242.8	1363489.37
34	286° 43' 46"	1.91	521240.87	1363488.81
35	196° 13' 56"	25.51	521241.42	1363486.98
36	195° 9' 57"	31.5	521216.93	1363479.85
37	195° 35' 25"	4.2	521186.53	1363471.61
38	106° 35' 54"	5.53	521182.48	1363470.48
39	193° 42' 38"	7.26	521180.9	1363475.78
40	286° 38' 31"	5.76	521173.85	1363474.06
41	195° 30' 50"	20.6	521175.5	1363468.54
42	284° 38' 15"	30.27	521155.65	1363463.03
43	284° 36' 14"	28.87	521163.3	1363433.74
44	284° 34' 38"	29.28	521170.58	1363405.8
45	103° 31' 54"	2.74	521223.77	1363347.9
46	193° 47' 39"	2.89	521223.13	1363350.56
47	283° 31' 54"	2.74	521220.32	1363349.87
48	13° 47' 39"	2.89	521220.96	1363347.21

Образующий земельный участок с условным номером 162

Номер	Дир.угол	Длина	X	Y
1	18° 31' 26"	18.29	521086.78	1363649.87
2	16° 11' 0"	2.01	521104.12	1363655.68
3	107° 18' 28"	8.2	521106.05	1363656.24
4	10° 39' 42"	81.46	521103.61	1363664.07
5	102° 8' 8"	28.45	521183.66	1363679.14
6	10° 23' 57"	11.36	521177.68	1363706.95
7	282° 43' 3"	19.4	521188.85	1363709
8	286° 48' 10"	12.76	521193.12	1363690.08
9	14° 59' 24"	8.86	521196.81	1363677.86
10	111° 2' 57"	0.19	521205.37	1363680.15
11	103° 15' 24"	31.01	521205.3	1363680.33
12	14° 35' 26"	20.05	521198.19	1363710.51
13	286° 23' 10"	31.05	521217.59	1363715.56
14	13° 41' 3"	7.48	521226.35	1363685.77
15	13° 37' 42"	7.11	521233.62	1363687.54
16	13° 39' 27"	4.47	521240.53	1363689.21
17	105° 25' 32"	34.81	521244.87	1363690.27
18	189° 53' 57"	2.39	521235.61	1363723.83
19	104° 14' 8"	26.51	521233.26	1363723.42

20	29° 47' 12"	35.65	521226.74	1363749.12
21	286° 5' 14"	64.31	521257.68	1363766.83
22	244° 2' 33"	11.81	521275.5	1363705.04
23	63° 56' 40"	3.53	521270.33	1363694.42
24	53° 19' 27"	17.73	521271.88	1363697.59
25	283° 42' 25"	24.1	521282.47	1363711.81
26	12° 45' 52"	20.32	521288.18	1363688.4
27	12° 53' 50"	30.87	521308	1363692.89
28	284° 41' 42"	19.2	521338.09	1363699.78
29	104° 32' 8"	83.1	521342.96	1363681.21
30	105° 37' 19"	18.26	521322.1	1363761.65
31	105° 36' 15"	0.2	521317.19	1363779.23
32	105° 37' 35"	0.77	521317.13	1363779.43
33	188° 34' 3"	105.26	521316.92	1363780.17
34	212° 6' 53"	110.88	521212.84	1363764.49
35	178° 38' 10"	32.12	521118.92	1363705.54
36	213° 9' 36"	18.38	521086.81	1363706.31
37	285° 18' 23"	34.58	521071.43	1363696.26
38	295° 31' 35"	14.44	521080.56	1363662.9

Образуемый земельный участок с условным номером 163

Номер	Дир.угол	Длина	X	Y
1	318° 42' 50"	8.62	522019.56	1363073.12
2	311° 11' 24"	39.48	522026.04	1363067.43
3	108° 25' 45"	30.21	522052.04	1363037.72
4	140° 10' 30"	26.42	522042.49	1363066.38
5	180° 0' 0"	14.47	522022.2	1363083.3
6	189° 55' 4"	32.05	522007.73	1363083.3
7	104° 4' 23"	75.51	521976.16	1363077.78
8	104° 35' 40"	51.27	521957.8	1363151.02
9	104° 36' 45"	55.5	521944.88	1363200.64
10	104° 35' 28"	12.79	521930.88	1363254.34
11	104° 35' 28"	38.11	521927.66	1363266.72
12	104° 35' 28"	108.13	521918.06	1363303.59
13	104° 35' 28"	90.48	521890.82	1363408.23
14	104° 35' 28"	53.43	521868.03	1363495.8
15	104° 35' 28"	34.08	521854.56	1363547.5
16	211° 35' 48"	2.04	521845.98	1363580.49
17	196° 1' 59"	5.36	521844.24	1363579.42
18	196° 8' 33"	2.05	521839.09	1363577.94
19	285° 29' 23"	26.77	521837.12	1363577.37
20	254° 46' 59"	1.3	521844.27	1363551.57
21	225° 41' 55"	2.89	521843.93	1363550.32
22	141° 48' 31"	4.39	521841.91	1363548.25
23	284° 35' 39"	67.96	521838.46	1363550.97
24	284° 35' 45"	74.01	521855.58	1363485.2
25	284° 35' 47"	89.86	521874.23	1363413.58
26	284° 35' 47"	23.91	521896.88	1363326.62
27	284° 35' 47"	86.18	521902.9	1363303.48

28	284° 36' 5"	14.99	521924.62	1363220.08
29	284° 35' 48"	353.63	521928.4	1363205.57
30	267° 5' 4"	107.15	522017.52	1362863.35
31	254° 33' 31"	0.01	522012.07	1362756.34
32	337° 11' 37"	3.39	522012.07	1362756.33
33	226° 21' 50"	3.27	522015.19	1362755.02
34	241° 2' 51"	3.22	522012.93	1362752.65
35	332° 28' 45"	14.48	522011.37	1362749.83
36	78° 22' 25"	14.54	522024.21	1362743.14
37	87° 4' 55"	32.02	522027.14	1362757.38
38	87° 4' 59"	74.48	522028.77	1362789.36
39	104° 35' 0"	211.09	522032.56	1362863.74
40	7° 14' 41"	8.41	521979.41	1363068.03
41	7° 13' 13"	32.06	521987.75	1363069.09
42	0° 0' 0"	1	521847.73	1363519.87
43	90° 0' 0"	1	521848.73	1363519.87
44	180° 0' 0"	1	521848.73	1363520.87
45	270° 0' 0"	1	521847.73	1363520.87
46	106° 5' 55"	1.01	521978.51	1363027.75
47	195° 42' 10"	1	521978.23	1363028.72
48	286° 6' 25"	1.01	521977.27	1363028.45
49	15° 43' 5"	1	521977.55	1363027.48
50	108° 4' 4"	1	521853.04	1363512.45
51	198° 37' 4"	1	521852.73	1363513.4
52	288° 4' 4"	1	521851.78	1363513.08
53	18° 37' 4"	1	521852.09	1363512.13
54	103° 11' 60"	1.01	521966.95	1363071.69
55	193° 53' 54"	1	521966.72	1363072.67
56	283° 12' 43"	1.01	521965.75	1363072.43
57	13° 54' 5"	1	521965.98	1363071.45
58	0° 0' 0"	1	521853	1363501.81
59	90° 0' 0"	1	521854	1363501.81
60	180° 0' 0"	1	521854	1363502.81
61	270° 0' 0"	1	521853	1363502.81
62	106° 25' 53"	0.99	521930.49	1363211.46
63	195° 42' 22"	1	521930.21	1363212.41
64	285° 42' 55"	1	521929.25	1363212.14
65	16° 6' 15"	1.01	521929.52	1363211.18
66	102° 31' 51"	1.01	521864.18	1363473.92
67	192° 39' 26"	1	521863.96	1363474.91
68	282° 31' 18"	1.01	521862.98	1363474.69
69	12° 38' 33"	1	521863.2	1363473.7
70	103° 28' 48"	0.99	521922.64	1363241.81
71	193° 20' 16"	1	521922.41	1363242.77
72	283° 20' 41"	1	521921.44	1363242.54
73	13° 54' 5"	1	521921.67	1363241.57
74	25° 42' 38"	3	521879.31	1363400.02
75	115° 52' 52"	3	521882.01	1363401.32
76	205° 47' 38"	2.99	521880.7	1363404.02
77	295° 42' 32"	3	521878.01	1363402.72
78	108° 14' 57"	0.99	521912.05	1363282.3
79	198° 4' 8"	1	521911.74	1363283.24

80	288° 14' 57"	0.99	521910.79	1363282.93
81	18° 4' 8"	1	521911.1	1363281.99
82	102° 47' 1"	0.99	521882.41	1363393.41
83	192° 39' 36"	1	521882.19	1363394.38
84	282° 46' 17"	0.99	521881.21	1363394.16
85	12° 39' 26"	1	521881.43	1363393.19
86	100° 30' 52"	0.99	521892.61	1363356.87
87	190° 51' 49"	1.01	521892.43	1363357.84
88	281° 5' 6"	0.99	521891.44	1363357.65
89	10° 58' 19"	1	521891.63	1363356.68
90	102° 39' 22"	1	521884.4	1363392.07
91	193° 13' 16"	1.01	521884.18	1363393.05
92	282° 46' 17"	0.99	521883.2	1363392.82
93	12° 39' 26"	1	521883.42	1363391.85
94	47° 36' 55"	0.99	521838.29	1363551.61
95	105° 36' 19"	29.59	521838.96	1363552.34
96	15° 31' 43"	6.99	521831	1363580.84
97	15° 30' 56"	4.41	521837.73	1363582.71
98	34° 22' 21"	3.2	521841.98	1363583.89
99	104° 35' 28"	17.52	521844.62	1363585.7
100	14° 52' 34"	6.9	521840.21	1363602.65
101	103° 6' 53"	17.06	521846.88	1363604.42
102	12° 1' 51"	4.99	521843.01	1363621.04
103	282° 5' 19"	11.7	521847.89	1363622.08
104	14° 48' 49"	3.05	521850.34	1363610.64
105	284° 50' 30"	5	521853.29	1363611.42
106	194° 59' 35"	3.05	521854.57	1363606.59
107	279° 39' 8"	0.12	521851.62	1363605.8
108	14° 52' 32"	12.83	521851.64	1363605.69
109	104° 36' 22"	23.4	521864.04	1363608.98
110	194° 45' 44"	28.14	521858.14	1363631.62
111	104° 20' 47"	95	521830.93	1363624.45
112	14° 37' 53"	55.34	521807.39	1363716.49
113	285° 5' 46"	54.41	521860.94	1363730.47
114	14° 53' 49"	95.26	521875.11	1363677.94
115	140° 22' 32"	79.03	521967.17	1363702.43
116	194° 11' 23"	76	521906.3	1363752.83
117	103° 49' 25"	20.93	521832.62	1363734.2
118	14° 0' 31"	60.81	521827.62	1363754.52
119	140° 21' 28"	46.08	521886.62	1363769.24
120	140° 21' 29"	18.4	521851.14	1363798.64
121	140° 25' 55"	0.65	521836.97	1363810.37
122	225° 31' 7"	54.67	521836.47	1363810.79
123	244° 6' 19"	14.93	521798.16	1363771.78
124	275° 13' 17"	13.07	521791.64	1363758.35
125	284° 19' 43"	135.53	521792.83	1363745.33
126	194° 21' 32"	4.26	521826.37	1363614.02
127	284° 58' 43"	10	521822.24	1363612.96
128	284° 35' 40"	53.42	521824.83	1363603.3

Образуемый земельный участок с условным номером 164

Номер	Дир.угол	Длина	X	Y
1	137° 29' 52"	392.48	522371.41	1362740.16
2	101° 50' 56"	41.69	522082.05	1363005.33
3	88° 53' 21"	159.9	522073.49	1363046.13
4	94° 5' 23"	142.6	522076.59	1363206
5	96° 24' 0"	187.23	522066.42	1363348.24
6	99° 29' 55"	85.99	522045.55	1363534.3
7	112° 47' 7"	38.06	522031.36	1363619.11
8	128° 50' 19"	29.52	522016.62	1363654.2
9	140° 25' 31"	23.73	521998.11	1363677.19
10	222° 17' 50"	48.53	521979.82	1363692.31
11	314° 50' 21"	0.18	521943.92	1363659.65
12	221° 34' 30"	5.56	521944.05	1363659.52
13	220° 5' 14"	2.94	521939.89	1363655.83
14	222° 17' 50"	52.96	521937.64	1363653.94
15	15° 8' 23"	1.16	521898.47	1363618.3
16	14° 39' 43"	47.53	521899.59	1363618.6
17	284° 52' 19"	58.78	521945.57	1363630.63
18	284° 52' 19"	53.63	521960.66	1363573.82
19	284° 52' 19"	38.41	521974.42	1363521.99
20	258° 20' 33"	24.94	521984.28	1363484.86
21	258° 21' 7"	65.77	521979.24	1363460.43
22	284° 20' 59"	128.55	521965.96	1363396.01
23	14° 21' 23"	31.26	521997.82	1363271.47
24	285° 36' 55"	105.1	522028.1	1363279.22
25	276° 15' 29"	102.38	522056.39	1363178
26	204° 32' 24"	24.17	522067.55	1363076.23
27	186° 28' 40"	2.67	522045.56	1363066.19
28	157° 20' 7"	0.32	522042.91	1363065.89
29	108° 25' 50"	0.39	522042.61	1363066.01
30	288° 25' 45"	30.21	522042.49	1363066.38
31	312° 46' 10"	13.45	522052.04	1363037.72
32	305° 34' 52"	32.19	522061.17	1363027.85
33	287° 33' 21"	86.99	522079.9	1363001.67
34	287° 32' 38"	48.8	522106.14	1362918.73
35	10° 29' 31"	59.64	522120.85	1362872.2
36	316° 49' 36"	12.42	522179.49	1362883.06
37	316° 22' 22"	98.3	522188.55	1362874.56
38	316° 37' 40"	29.12	522259.7	1362806.74
39	317° 47' 51"	54.77	522280.87	1362786.74
40	328° 37' 2"	42.92	522321.44	1362749.95
41	43° 17' 47"	18.32	522358.08	1362727.6

Образуемый земельный участок с условным номером 165

Номер	Дир.угол	Длина	X	Y
1	194° 39' 46"	17.74	522056.39	1363178
2	282° 41' 34"	25.35	522039.23	1363173.51

3	197° 1' 4"	1.4	522044.8	1363148.78
4	285° 47' 8"	27.64	522043.46	1363148.37
5	20° 42' 39"	2.15	522050.98	1363121.77
6	287° 29' 40"	39.49	522052.99	1363122.53
7	258° 38' 42"	0.05	522064.86	1363084.87
8	287° 26' 56"	9	522064.85	1363084.82
9	96° 15' 29"	102.38	522067.55	1363076.23

Образуемый земельный участок с условным номером 166

Номер	Дир.угол	Длина	X	Y
1	131° 57' 6"	9.57	522045.56	1363066.19
2	131° 54' 39"	38.97	522039.16	1363073.31
3	115° 2' 48"	4.56	522013.13	1363102.31
4	113° 48' 48"	4.28	522011.2	1363106.44
5	200° 39' 40"	5.22	522009.47	1363110.36
6	157° 27' 58"	4.07	522004.59	1363108.52
7	111° 49' 40"	24.26	522000.83	1363110.08
8	108° 14' 48"	26.96	521991.81	1363132.6
9	195° 43' 2"	6.2	521983.37	1363158.2
10	195° 37' 56"	5.31	521977.4	1363156.52
11	195° 39' 51"	5.3	521972.29	1363155.09
12	195° 42' 34"	6.32	521967.19	1363153.66
13	195° 41' 35"	3.44	521961.11	1363151.95
14	284° 4' 23"	75.51	521957.8	1363151.02
15	9° 55' 4"	32.05	521976.16	1363077.78
16	0° 0' 0"	14.47	522007.73	1363083.3
17	320° 10' 30"	26.42	522022.2	1363083.3
18	288° 25' 50"	0.39	522042.49	1363066.38
19	337° 20' 7"	0.32	522042.61	1363066.01
20	6° 28' 40"	2.67	522042.91	1363065.89
21	102° 5' 51"	1	521991.25	1363131.67
22	191° 58' 30"	1.01	521991.04	1363132.65
23	282° 5' 7"	1	521990.05	1363132.44
24	11° 58' 21"	1.01	521990.26	1363131.46

Образуемый земельный участок с условным номером 167

Номер	Дир.угол	Длина	X	Y
1	14° 12' 44"	4.72	521851.91	1363749.32
2	103° 40' 2"	9.88	521856.49	1363750.48
3	194° 10' 17"	4.9	521854.16	1363760.08
4	284° 42' 41"	9.88	521849.4	1363758.88

Образуемый земельный участок с условным номером 168

Номер	Дир.угол	Длина	X	Y
1	14° 41' 59"	4.81	521849.47	1363739.38
2	104° 13' 18"	9	521854.12	1363740.6
3	194° 48' 38"	4.85	521851.91	1363749.32
4	284° 30' 3"	8.99	521847.22	1363748.08

Образуемый земельный участок с условным номером 169

Номер	Дир.угол	Длина	X	Y
1	14° 25' 33"	5.34	521842.05	1363746.75
2	104° 38' 16"	9.93	521847.22	1363748.08
3	193° 51' 27"	5.29	521844.71	1363757.69
4	284° 21' 24"	9.98	521839.57	1363756.42

Образуемый земельный участок с условным номером 17

Номер	Дир.угол	Длина	X	Y
1	16° 37' 37"	20.55	521287.65	1362959.93
2	14° 30' 31"	18.56	521307.34	1362965.81
3	15° 55' 55"	0.44	521325.31	1362970.46
4	84° 0' 5"	1.34	521325.73	1362970.58
5	104° 46' 55"	33.35	521325.87	1362971.91
6	104° 40' 31"	1.02	521317.36	1363004.16
7	194° 28' 24"	40.68	521317.1	1363005.14
8	285° 49' 27"	36.43	521277.72	1362994.98
9	17° 0' 39"	1.78	521305.38	1362982.76
10	106° 37' 49"	1.61	521307.08	1362983.28
11	196° 7' 30"	1.73	521306.62	1362984.82
12	284° 52' 55"	1.63	521304.96	1362984.34

Образуемый земельный участок с условным номером 170

Номер	Дир.угол	Длина	X	Y
1	14° 21' 57"	5.08	521837.13	1363745.49
2	104° 21' 24"	9.98	521842.05	1363746.75
3	194° 22' 45"	5.21	521839.57	1363756.42
4	285° 5' 41"	9.98	521834.53	1363755.13

Образуемый земельный участок с условным номером 171

Номер	Дир.угол	Длина	X	Y
1	104° 20' 39"	9	521839.36	1363736.77
2	195° 19' 10"	6.17	521837.13	1363745.49
3	284° 56' 22"	8.92	521831.18	1363743.86

4	14° 33' 13"	6.08	521833.48	1363735.24
---	-------------	------	-----------	------------

Образуемый земельный участок с условным номером 172

Номер	Дир.угол	Длина	X	Y
1	15° 11' 18"	0.5	521866.66	1363753.1
2	13° 1' 43"	5.94	521867.14	1363753.23
3	105° 9' 1"	10.1	521872.93	1363754.57
4	195° 53' 45"	6.35	521870.29	1363764.32
5	284° 39' 36"	9.8	521864.18	1363762.58

Образуемый земельный участок с условным номером 173

Номер	Дир.угол	Длина	X	Y
1	14° 40' 25"	5.45	521856.49	1363750.48
2	104° 39' 37"	9.8	521861.76	1363751.86
3	193° 48' 18"	5.28	521859.28	1363761.34
4	283° 40' 2"	9.88	521854.16	1363760.08

Образуемый земельный участок с условным номером 18

Номер	Дир.угол	Длина	X	Y
1	14° 4' 19"	0.72	521316.51	1363157.7
2	14° 20' 42"	9.49	521317.21	1363157.88
3	16° 39' 50"	9.52	521326.4	1363160.23
4	102° 55' 11"	3.35	521335.52	1363162.96
5	102° 11' 15"	0.38	521334.77	1363166.23
6	103° 19' 46"	18.09	521334.69	1363166.6
7	103° 13' 22"	7	521330.52	1363184.2
8	103° 39' 50"	8.97	521328.92	1363191.01
9	102° 32' 33"	5.11	521326.8	1363199.73
10	193° 14' 43"	20.56	521325.69	1363204.72
11	284° 29' 60"	19.77	521305.68	1363200.01
12	284° 22' 58"	19.24	521310.63	1363180.87
13	283° 59' 56"	3.6	521315.41	1363162.23
14	282° 24' 19"	1.06	521316.28	1363158.74

Образуемый земельный участок с условным номером 19

Номер	Дир.угол	Длина	X	Y
1	14° 4' 20"	18.25	521279.59	1363148.45
2	107° 4' 41"	1.08	521297.3	1363152.89
3	103° 51' 10"	18.17	521296.98	1363153.92
4	102° 45' 24"	10.64	521292.63	1363171.56

5	105° 13' 41"	9.1	521290.28	1363181.94
6	106° 19' 41"	4.73	521287.89	1363190.72
7	193° 30' 23"	18.8	521286.56	1363195.26
8	284° 55' 45"	43.9	521268.28	1363190.87

Образуемый земельный участок с условным номером 2

Номер	Дир.угол	Длина	X	Y
1	15° 14' 57"	35.94	521862.2	1363317.17
2	104° 35' 47"	89.86	521896.88	1363326.62
3	194° 36' 1"	32.25	521874.23	1363413.58
4	284° 12' 15"	37.42	521843.02	1363405.45
5	196° 2' 4"	3.58	521852.2	1363369.18
6	284° 45' 13"	52.76	521848.77	1363368.19
7	0° 0' 0"	1	521865.11	1363405.71
8	90° 0' 0"	1	521866.11	1363405.71
9	180° 0' 0"	1	521866.11	1363406.71
10	270° 0' 0"	1	521865.11	1363406.71
11	0° 0' 0"	1	521872.43	1363324.66
12	90° 0' 0"	1	521873.43	1363324.66
13	180° 0' 0"	1	521873.43	1363325.66
14	270° 0' 0"	1	521872.43	1363325.66
15	295° 47' 34"	2.99	521846.83	1363391.74
16	25° 37' 33"	3.01	521848.13	1363389.05
17	116° 3' 24"	3.01	521850.84	1363390.35
18	205° 58' 5"	2.99	521849.52	1363393.05
19	0° 0' 0"	1	521885.97	1363325.86
20	90° 0' 0"	1	521886.97	1363325.86
21	180° 0' 0"	1	521886.97	1363326.86
22	270° 0' 0"	1	521885.97	1363326.86
23	104° 33' 0"	2.99	521860.65	1363345.41
24	194° 7' 49"	2.99	521859.9	1363348.3
25	284° 30' 6"	3	521857	1363347.57
26	14° 19' 4"	2.99	521857.75	1363344.67
27	0° 0' 0"	1	521863.33	1363326.86
28	90° 0' 0"	1	521864.33	1363326.86
29	180° 0' 0"	1	521864.33	1363327.86
30	270° 0' 0"	1	521863.33	1363327.86

Образуемый земельный участок с условным номером 20

Номер	Дир.угол	Длина	X	Y
1	17° 1' 38"	24.59	521250.18	1363099.61
2	17° 8' 4"	16.28	521273.69	1363106.81
3	104° 41' 18"	14.98	521289.25	1363111.61
4	108° 39' 18"	0	521285.45	1363126.09
5	104° 41' 18"	11.91	521285.45	1363126.09
6	104° 41' 21"	3.47	521282.43	1363137.61

7	104° 41' 7"	1.7	521281.55	1363140.97
8	104° 41' 19"	0.54	521281.12	1363142.61
9	194° 52' 55"	22.37	521280.98	1363143.13
10	107° 24' 6"	7.16	521259.36	1363137.38
11	193° 1' 7"	3.82	521257.22	1363144.22
12	101° 6' 24"	1.66	521253.5	1363143.36
13	194° 8' 29"	14.49	521253.18	1363144.99
14	195° 13' 15"	1.83	521239.13	1363141.45
15	285° 11' 15"	43.3	521237.36	1363140.97
16	16° 19' 32"	1.53	521248.71	1363099.18
17	16° 3' 20"	1.52	521271.1	1363122.36
18	106° 2' 45"	1.52	521272.56	1363122.78
19	196° 9' 2"	1.51	521272.14	1363124.24
20	285° 41' 16"	1.52	521270.69	1363123.82

Образуемый земельный участок с условным номером 21

Номер	Дир.угол	Длина	X	Y
1	14° 25' 41"	2.26	521349.25	1363179.86
2	13° 41' 14"	3.97	521351.44	1363180.42
3	13° 58' 24"	4.35	521355.3	1363181.36
4	13° 53' 46"	6.95	521359.52	1363182.41
5	8° 4' 43"	1.64	521366.27	1363184.08
6	13° 56' 45"	6.1	521367.89	1363184.31
7	14° 35' 8"	2.03	521373.81	1363185.78
8	103° 25' 53"	4.61	521375.77	1363186.29
9	103° 30' 33"	3.94	521374.7	1363190.77
10	13° 30' 55"	10.4	521373.78	1363194.6
11	13° 4' 48"	1.02	521383.89	1363197.03
12	104° 58' 1"	21.81	521384.88	1363197.26
13	194° 47' 34"	36.11	521379.25	1363218.33
14	194° 47' 41"	1.69	521344.34	1363209.11
15	283° 9' 32"	4.74	521342.7	1363208.68
16	282° 42' 27"	16	521343.78	1363204.06
17	282° 48' 17"	8.81	521347.3	1363188.45

Образуемый земельный участок с условным номером 22

Номер	Дир.угол	Длина	X	Y
1	78° 7' 50"	45.55	521728.66	1363446.97
2	167° 6' 48"	0.47	521738.03	1363491.55
3	77° 56' 20"	2.39	521737.57	1363491.65
4	346° 51' 31"	0.46	521738.07	1363493.99
5	78° 7' 51"	49.87	521738.52	1363493.88
6	76° 48' 49"	44.92	521748.78	1363542.69
7	194° 22' 53"	7.86	521759.03	1363586.43
8	286° 25' 36"	0.54	521751.41	1363584.47
9	196° 38' 30"	1.01	521751.56	1363583.96

10	106° 25' 50"	0.58	521750.59	1363583.67
11	194° 22' 53"	28.1	521750.43	1363584.22
12	283° 20' 45"	0.72	521723.2	1363577.24
13	193° 53' 22"	1	521723.37	1363576.54
14	103° 54' 28"	0.71	521722.4	1363576.3
15	194° 22' 53"	27.37	521722.23	1363576.99
16	284° 39' 51"	73.11	521695.71	1363570.19
17	194° 3' 39"	25.51	521714.22	1363499.47
18	286° 33' 31"	30.04	521689.48	1363493.27
19	321° 13' 53"	3.32	521698.04	1363464.48
20	358° 28' 37"	4.51	521700.63	1363462.4
21	326° 55' 57"	13.78	521705.14	1363462.28
22	326° 56' 39"	14.28	521716.69	1363454.76
23	0° 0' 0"	1	521746.75	1363578.69
24	90° 0' 0"	1	521747.75	1363578.69
25	180° 0' 0"	1	521747.75	1363579.69
26	270° 0' 0"	1	521746.75	1363579.69
27	0° 0' 0"	1	521719.77	1363539.58
28	90° 0' 0"	1	521720.77	1363539.58
29	180° 0' 0"	1	521720.77	1363540.58
30	270° 0' 0"	1	521719.77	1363540.58
31	0° 0' 0"	1	521737.35	1363552.3
32	90° 0' 0"	1	521738.35	1363552.3
33	180° 0' 0"	1	521738.35	1363553.3
34	270° 0' 0"	1	521737.35	1363553.3
35	0° 0' 0"	1	521717.97	1363547.85
36	90° 0' 0"	1	521718.97	1363547.85
37	180° 0' 0"	1	521718.97	1363548.85
38	270° 0' 0"	1	521717.97	1363548.85

Образуемый земельный участок с условным номером 23

Номер	Дир.угол	Длина	X	Y
1	43° 46' 48"	9.42	521794.32	1363348.71
2	15° 13' 4"	49.37	521801.12	1363355.23
3	16° 2' 4"	3.58	521848.77	1363368.19
4	104° 12' 15"	37.42	521852.2	1363369.18
5	104° 36' 53"	46.16	521843.02	1363405.45
6	195° 18' 33"	79.76	521831.37	1363450.12
7	285° 26' 29"	72.61	521754.44	1363429.06
8	316° 57' 2"	9.1	521773.78	1363359.07
9	46° 43' 36"	6.61	521780.43	1363352.86
10	316° 17' 29"	12.96	521784.96	1363357.67
11	0° 0' 0"	1	521780.21	1363411.64
12	90° 0' 0"	1	521781.21	1363411.64
13	180° 0' 0"	1	521781.21	1363412.64
14	270° 0' 0"	1	521780.21	1363412.64
15	0° 0' 0"	1	521792.84	1363365.4
16	90° 0' 0"	1	521793.84	1363365.4
17	180° 0' 0"	1	521793.84	1363366.4

18	270° 0' 0"	1	521792.84	1363366.4
19	0° 0' 0"	1	521783.07	1363398.63
20	90° 0' 0"	1	521784.07	1363398.63
21	180° 0' 0"	1	521784.07	1363399.63
22	270° 0' 0"	1	521783.07	1363399.63
23	0° 0' 0"	1	521788.29	1363379.8
24	90° 0' 0"	1	521789.29	1363379.8
25	180° 0' 0"	1	521789.29	1363380.8
26	270° 0' 0"	1	521788.29	1363380.8

Образуемый земельный участок с условным номером 24

Номер	Дир.угол	Длина	X	Y
1	12° 16' 22"	2.24	521680.45	1363209.25
2	282° 21' 41"	2.99	521682.64	1363209.73
3	192° 30' 31"	2.12	521683.28	1363206.81
4	284° 40' 28"	44.96	521681.21	1363206.35
5	14° 20' 10"	1.68	521692.6	1363162.85
6	284° 48' 16"	2.19	521694.23	1363163.27
7	193° 50' 20"	1.69	521694.79	1363161.15
8	284° 41' 12"	0.43	521693.15	1363160.75
9	14° 28' 50"	41.59	521693.26	1363160.33
10	105° 7' 31"	68.8	521733.53	1363170.73
11	195° 34' 11"	10.75	521715.58	1363237.15
12	285° 28' 60"	16.27	521705.22	1363234.26
13	195° 43' 34"	30.53	521709.57	1363218.58
14	284° 40' 29"	1.08	521680.17	1363210.3
15	0° 0' 0"	1	521711.67	1363222.89
16	90° 0' 0"	1	521712.67	1363222.89
17	180° 0' 0"	1	521712.67	1363223.89
18	270° 0' 0"	1	521711.67	1363223.89
19	0° 0' 0"	1	521720.42	1363188.48
20	90° 0' 0"	1	521721.42	1363188.48
21	180° 0' 0"	1	521721.42	1363189.48
22	270° 0' 0"	1	521720.42	1363189.48
23	103° 50' 10"	3.47	521720.75	1363217.7
24	193° 28' 53"	3.52	521719.92	1363221.07
25	283° 59' 48"	3.47	521716.5	1363220.25
26	13° 31' 10"	3.51	521717.34	1363216.88
27	0° 0' 0"	1	521716.86	1363202.7
28	90° 0' 0"	1	521717.86	1363202.7
29	180° 0' 0"	1	521717.86	1363203.7
30	270° 0' 0"	1	521716.86	1363203.7

Образуемый земельный участок с условным номером 25

Номер	Дир.угол	Длина	X	Y
1	14° 28' 49"	45.03	521849.03	1363200.56

2	137° 5' 18"	58.02	521892.64	1363211.82
3	194° 59' 6"	0.18	521850.14	1363251.33
4	104° 19' 6"	0.28	521849.97	1363251.28
5	136° 50' 12"	14.05	521849.9	1363251.55
6	194° 2' 26"	42.03	521839.66	1363261.16
7	314° 51' 37"	71.1	521798.88	1363250.96
8	0° 0' 0"	1	521829.66	1363251.49
9	90° 0' 0"	1	521830.66	1363251.49
10	180° 0' 0"	1	521830.66	1363252.49
11	270° 0' 0"	1	521829.66	1363252.49
12	0° 0' 0"	1	521858.92	1363235.4
13	90° 0' 0"	1	521859.92	1363235.4
14	180° 0' 0"	1	521859.92	1363236.4
15	270° 0' 0"	1	521858.92	1363236.4
16	180° 0' 0"	0.98	521848.17	1363247.56
17	268° 50' 29"	0.99	521847.19	1363247.56
18	359° 26' 1"	1	521847.17	1363246.57
19	0° 0' 0"	1	521848.17	1363246.56
20	90° 0' 0"	1	521849.17	1363246.56
21	180° 0' 0"	1	521849.17	1363247.56

Образуемый земельный участок с условным номером 26

Номер	Дир.угол	Длина	X	Y
1	14° 2' 25"	34.59	521839.66	1363261.16
2	0° 0' 0"	0	521873.21	1363269.55
3	131° 25' 30"	40.33	521873.21	1363269.55
4	138° 4' 41"	22.54	521846.53	1363299.79
5	226° 30' 1"	31.78	521829.75	1363314.85
6	316° 2' 36"	44.15	521807.88	1363291.8
7	137° 24' 53"	1.85	521812.64	1363290.07
8	230° 11' 11"	1.17	521811.28	1363291.32
9	317° 11' 5"	1.85	521810.53	1363290.42
10	50° 30' 2"	1.18	521811.89	1363289.16
11	133° 46' 59"	1	521841.71	1363264.64
12	223° 48' 12"	1.01	521841.02	1363265.36
13	314° 11' 12"	1	521840.29	1363264.66
14	44° 11' 24"	1	521840.99	1363263.94
15	0° 0' 0"	1	521822.49	1363285.26
16	90° 0' 0"	1	521823.49	1363285.26
17	180° 0' 0"	1	521823.49	1363286.26
18	270° 0' 0"	1	521822.49	1363286.26
19	44° 23' 28"	1.33	521837.17	1363265.96
20	136° 11' 15"	1.7	521838.12	1363266.89
21	224° 41' 41"	1.32	521836.89	1363268.07
22	315° 57' 12"	1.7	521835.95	1363267.14
23	46° 13' 1"	1	521819.97	1363284.4
24	136° 12' 19"	1.01	521820.66	1363285.12
25	226° 36' 56"	1	521819.93	1363285.82
26	316° 37' 16"	1	521819.24	1363285.09

27	0° 0' 0"	1	521839.27	1363268.49
28	90° 0' 0"	1	521840.27	1363268.49
29	180° 0' 0"	1	521840.27	1363269.49
30	270° 0' 0"	1	521839.27	1363269.49
31	0° 0' 0"	1	521828.82	1363278.58
32	90° 0' 0"	1	521829.82	1363278.58
33	180° 0' 0"	1	521829.82	1363279.58
34	270° 0' 0"	1	521828.82	1363279.58

Образуемый земельный участок с условным номером 27

Номер	Дир.угол	Длина	X	Y
1	104° 33' 29"	0.11	521565.6	1363467.49
2	14° 35' 11"	18.19	521565.57	1363467.6
3	104° 36' 16"	66.98	521583.17	1363472.18
4	194° 24' 34"	17.52	521566.28	1363537
5	193° 51' 47"	11.35	521549.31	1363532.64
6	285° 7' 15"	37.49	521538.29	1363529.92
7	194° 51' 26"	16.18	521548.07	1363493.73
8	285° 3' 9"	19.94	521532.43	1363489.58
9	285° 4' 55"	9.95	521537.61	1363470.32
10	14° 56' 27"	26.29	521540.2	1363460.71
11	102° 40' 15"	1	521555.86	1363532.06
12	192° 38' 53"	1	521555.64	1363533.04
13	282° 38' 38"	1	521554.66	1363532.82
14	12° 39' 16"	1	521554.88	1363531.84
15	104° 25' 40"	2.13	521552.59	1363481.28
16	193° 12' 29"	1.66	521552.06	1363483.34
17	284° 14' 5"	2.11	521550.44	1363482.96
18	12° 47' 7"	1.67	521550.96	1363480.91

Образуемый земельный участок с условным номером 28

Номер	Дир.угол	Длина	X	Y
1	75° 6' 22"	85.87	521560.18	1362654.32
2	105° 1' 24"	47.01	521582.25	1362737.3
3	16° 28' 6"	1.29	521570.07	1362782.71
4	196° 27' 51"	10.3	521571.3	1362783.07
5	105° 24' 26"	7.6	521561.42	1362780.15
6	195° 45' 52"	32.97	521559.4	1362787.48
7	284° 40' 10"	128.39	521527.67	1362778.52
8	0° 0' 0"	1	521556.67	1362764.11
9	90° 0' 0"	1	521557.67	1362764.11
10	180° 0' 0"	1	521557.67	1362765.11
11	270° 0' 0"	1	521556.67	1362765.11
12	0° 0' 0"	1	521568.26	1362720.69
13	90° 0' 0"	1	521569.26	1362720.69
14	180° 0' 0"	1	521569.26	1362721.69

15	270° 0' 0"	1	521568.26	1362721.69
16	0° 0' 0"	1	521559.52	1362752.29
17	90° 0' 0"	1	521560.52	1362752.29
18	180° 0' 0"	1	521560.52	1362753.29
19	270° 0' 0"	1	521559.52	1362753.29
20	0° 0' 0"	1	521565.31	1362731.14
21	90° 0' 0"	1	521566.31	1362731.14
22	180° 0' 0"	1	521566.31	1362732.14
23	270° 0' 0"	1	521565.31	1362732.14

Образуемый земельный участок с условным номером 29

Номер	Дир.угол	Длина	X	Y
1	44° 8' 19"	82.58	521656.19	1362747.48
2	55° 39' 13"	7.66	521715.45	1362804.99
3	149° 21' 52"	26.08	521719.77	1362811.32
4	133° 37' 5"	9.26	521697.33	1362824.61
5	46° 26' 24"	0.97	521690.94	1362831.31
6	226° 26' 21"	2.25	521691.61	1362832.01
7	136° 39' 34"	2.2	521690.06	1362830.38
8	46° 26' 21"	2.25	521688.46	1362831.89
9	226° 25' 51"	0.85	521690.01	1362833.52
10	133° 37' 4"	5.59	521689.42	1362832.9
11	230° 32' 15"	22.64	521685.57	1362836.95
12	169° 48' 1"	60.7	521671.18	1362819.47
13	262° 15' 6"	30.82	521611.43	1362830.22
14	313° 7' 34"	64.9	521607.28	1362799.68
15	313° 12' 41"	6.63	521651.65	1362752.31
16	135° 36' 21"	2	521712.49	1362813.41
17	226° 0' 36"	2	521711.06	1362814.81
18	315° 48' 31"	1.99	521709.67	1362813.37
19	45° 48' 46"	1.99	521711.1	1362811.98
20	0° 0' 0"	1	521649.91	1362757.83
21	90° 0' 0"	1	521650.91	1362757.83
22	180° 0' 0"	1	521650.91	1362758.83
23	270° 0' 0"	1	521649.91	1362758.83
24	0° 0' 0"	1	521681.04	1362807.3
25	90° 0' 0"	1	521682.04	1362807.3
26	180° 0' 0"	1	521682.04	1362808.3
27	270° 0' 0"	1	521681.04	1362808.3
28	0° 0' 0"	1	521639.46	1362768.44
29	90° 0' 0"	1	521640.46	1362768.44
30	180° 0' 0"	1	521640.46	1362769.44
31	270° 0' 0"	1	521639.46	1362769.44
32	0° 0' 0"	1	521659.13	1362786.64
33	90° 0' 0"	1	521660.13	1362786.64
34	180° 0' 0"	1	521660.13	1362787.64
35	270° 0' 0"	1	521659.13	1362787.64

Образуемый земельный участок с условным номером 3

Номер	Дир.угол	Длина	X	Y
1	15° 18' 33"	35.49	521797.14	1363440.75
2	104° 36' 53"	28.07	521831.37	1363450.12
3	14° 12' 16"	19.05	521824.29	1363477.28
4	90° 0' 0"	0.09	521842.76	1363481.96
5	0° 0' 0"	0.37	521842.76	1363482.05
6	14° 12' 15"	12.84	521843.13	1363482.05
7	104° 35' 40"	60.89	521855.58	1363485.2
8	207° 45' 32"	3.85	521840.24	1363544.12
9	225° 19' 1"	8.46	521836.83	1363542.33
10	237° 50' 28"	21.13	521830.89	1363536.32
11	238° 1' 31"	16.52	521819.64	1363518.43
12	257° 48' 56"	65.13	521810.89	1363504.41
13	0° 0' 0"	1	521838.01	1363540.01
14	90° 0' 0"	1	521839.01	1363540.01
15	180° 0' 0"	1	521839.01	1363541.01
16	270° 0' 0"	1	521838.01	1363541.01
17	0° 0' 0"	1	521806.67	1363450.97
18	90° 0' 0"	1	521807.67	1363450.97
19	180° 0' 0"	1	521807.67	1363451.97
20	270° 0' 0"	1	521806.67	1363451.97
21	0° 0' 0"	1	521827.64	1363528.7
22	90° 0' 0"	1	521828.64	1363528.7
23	180° 0' 0"	1	521828.64	1363529.7
24	270° 0' 0"	1	521827.64	1363529.7

Образуемый земельный участок с условным номером 30

Номер	Дир.угол	Длина	X	Y
1	14° 28' 48"	43.74	521541.57	1363121.16
2	104° 33' 36"	29.69	521583.92	1363132.1
3	15° 23' 23"	8.57	521576.46	1363160.84
4	106° 23' 12"	22.63	521584.72	1363163.11
5	105° 21' 1"	7.58	521578.33	1363184.82
6	182° 32' 47"	8.15	521576.33	1363192.13
7	281° 12' 0"	2.52	521568.19	1363191.76
8	191° 21' 0"	3	521568.68	1363189.29
9	101° 11' 42"	2.99	521565.74	1363188.7
10	195° 29' 39"	1.57	521565.16	1363191.63
11	104° 22' 29"	28.39	521563.64	1363191.21
12	193° 22' 32"	18.69	521556.6	1363218.71
13	188° 2' 39"	1	521538.41	1363214.39
14	194° 10' 5"	17.28	521537.42	1363214.25
15	284° 53' 49"	29.61	521520.67	1363210.02
16	195° 29' 40"	12.59	521528.28	1363181.41
17	284° 49' 2"	31.7	521516.15	1363178.04
18	14° 26' 19"	10.14	521524.25	1363147.39

19	284° 36' 37"	29.72	521534.08	1363149.92
20	97° 58' 3"	1.01	521544.21	1363182.06
21	188° 2' 39"	1	521544.07	1363183.06
22	277° 58' 3"	1.01	521543.08	1363182.92
23	8° 2' 39"	1	521543.22	1363181.92
24	14° 8' 30"	1.31	521535.39	1363175.83
25	103° 52' 42"	1.71	521536.66	1363176.15
26	194° 8' 30"	1.31	521536.25	1363177.81
27	283° 52' 42"	1.71	521534.98	1363177.49
28	11° 14' 9"	1.59	521545.94	1363177.91
29	102° 56' 40"	1.65	521547.5	1363178.22
30	191° 39' 54"	1.58	521547.13	1363179.83
31	282° 40' 57"	1.64	521545.58	1363179.51

Образуемый земельный участок с условным номером 31

Номер	Дир.угол	Длина	X	Y
1	13° 37' 37"	34.25	521148.38	1363476.42
2	104° 51' 4"	35.61	521181.66	1363484.49
3	13° 42' 2"	23.52	521172.53	1363518.91
4	104° 15' 29"	22.62	521195.38	1363524.48
5	15° 44' 22"	19.09	521189.81	1363546.4
6	103° 37' 58"	36.15	521208.19	1363551.58
7	193° 36' 55"	77.57	521199.67	1363586.71
8	284° 40' 29"	95.13	521124.28	1363568.45
9	104° 48' 16"	3.8	521170	1363536.85
10	194° 48' 15"	3.8	521169.03	1363540.52
11	284° 48' 16"	3.8	521165.36	1363539.55
12	14° 48' 15"	3.8	521166.33	1363535.88
13	104° 50' 37"	3.79	521174.62	1363493.91
14	194° 39' 35"	3.79	521173.65	1363497.57
15	284° 48' 28"	3.8	521169.98	1363496.61
16	14° 48' 29"	3.8	521170.95	1363492.94

Образуемый земельный участок с условным номером 32

Номер	Дир.угол	Длина	X	Y
1	104° 35' 47"	63.86	521912.97	1363264.82
2	195° 14' 57"	35.94	521896.88	1363326.62
3	227° 56' 60"	23.4	521862.2	1363317.17
4	311° 25' 30"	44.83	521846.53	1363299.79
5	342° 25' 15"	6.48	521876.19	1363266.17
6	19° 23' 44"	0.59	521882.37	1363264.22
7	289° 32' 15"	0.44	521882.92	1363264.41
8	342° 25' 15"	11.86	521883.07	1363263.99
9	13° 19' 35"	19.11	521894.37	1363260.41
10	15° 16' 14"	3.49	521867.34	1363312.13
11	105° 7' 40"	2.3	521870.71	1363313.05

12	195° 16' 1"	3.49	521870.11	1363315.27
13	285° 7' 35"	2.3	521866.74	1363314.35

Образуемый земельный участок с условным номером 33

Номер	Дир.угол	Длина	X	Y
1	12° 29' 7"	21.71	521733.25	1363424.37
2	15° 18' 33"	44.27	521754.44	1363429.06
3	26° 16' 27"	0	521797.14	1363440.75
4	77° 48' 56"	65.13	521797.14	1363440.75
5	58° 1' 31"	16.52	521810.89	1363504.41
6	123° 35' 21"	7.58	521819.64	1363518.43
7	164° 56' 2"	69.04	521815.44	1363524.74
8	258° 7' 51"	49.87	521748.78	1363542.69
9	346° 50' 33"	1.74	521738.52	1363493.88
10	257° 53' 17"	2.38	521740.21	1363493.49
11	167° 5' 59"	1.73	521739.71	1363491.16
12	258° 7' 50"	45.55	521738.03	1363491.55
13	284° 47' 29"	17.12	521728.66	1363446.97
14	284° 43' 36"	4.84	521733.03	1363430.42
15	233° 36' 12"	1.7	521734.26	1363425.74
16	69° 52' 42"	2.47	521751.39	1363531.77
17	159° 48' 46"	2.17	521752.24	1363534.09
18	250° 20' 45"	2.53	521750.2	1363534.84
19	341° 18' 37"	2.15	521749.35	1363532.46
20	0° 0' 0"	1	521763.69	1363440.32
21	90° 0' 0"	1	521764.69	1363440.32
22	180° 0' 0"	1	521764.69	1363441.32
23	270° 0' 0"	1	521763.69	1363441.32
24	63° 26' 26"	1.01	521783.5	1363529.8
25	153° 10' 59"	1	521783.95	1363530.7
26	243° 10' 51"	1	521783.06	1363531.15
27	332° 40' 3"	1	521782.61	1363530.26
28	0° 0' 0"	1	521800.34	1363519.34
29	90° 0' 0"	1	521801.34	1363519.34
30	180° 0' 0"	1	521801.34	1363520.34
31	270° 0' 0"	1	521800.34	1363520.34
32	0° 0' 0"	1	521770.04	1363527.23
33	90° 0' 0"	1	521771.04	1363527.23
34	180° 0' 0"	1	521771.04	1363528.23
35	270° 0' 0"	1	521770.04	1363528.23
36	0° 0' 0"	1	521788.1	1363523.06
37	90° 0' 0"	1	521789.1	1363523.06
38	180° 0' 0"	1	521789.1	1363524.06
39	270° 0' 0"	1	521788.1	1363524.06

Образуемый земельный участок с условным номером 34

Номер	Дир.угол	Длина	X	Y
1	14° 55' 19"	22.48	521605.38	1363191.74
2	15° 13' 16"	7.79	521627.1	1363197.53
3	17° 13' 42"	3	521634.62	1363199.58
4	13° 58' 22"	28.78	521637.49	1363200.47
5	104° 40' 21"	42.73	521665.42	1363207.42
6	195° 0' 12"	62.66	521654.59	1363248.76
7	285° 29' 37"	42.33	521594.07	1363232.54

Образуемый земельный участок с условным номером 35

Номер	Дир.угол	Длина	X	Y
1	14° 39' 15"	38.92	521394.11	1363430.86
2	14° 32' 38"	26.75	521431.77	1363440.71
3	104° 9' 55"	60.48	521457.66	1363447.43
4	194° 41' 50"	66.37	521442.86	1363506.07
5	284° 49' 33"	60.38	521378.66	1363489.23
6	104° 35' 23"	0.99	521410.1	1363494.96
7	193° 54' 5"	1	521409.85	1363495.92
8	284° 18' 16"	1.01	521408.88	1363495.68
9	15° 0' 30"	1	521409.13	1363494.7
10	17° 35' 11"	1.49	521415.2	1363457.75
11	106° 37' 8"	2.1	521416.62	1363458.2
12	197° 28' 14"	1.5	521416.02	1363460.21
13	286° 52' 51"	2.1	521414.59	1363459.76

Образуемый земельный участок с условным номером 36

Номер	Дир.угол	Длина	X	Y
1	15° 3' 52"	61.65	521425.87	1363301.41
2	104° 49' 39"	34.37	521485.4	1363317.43
3	193° 45' 29"	17.19	521476.6	1363350.66
4	284° 57' 1"	2.13	521459.91	1363346.57
5	195° 23' 48"	2.45	521460.46	1363344.51
6	105° 12' 41"	2.13	521458.1	1363343.86
7	194° 11' 51"	1.13	521457.54	1363345.92
8	104° 32' 0"	29.37	521456.45	1363345.64
9	194° 16' 14"	40.79	521449.08	1363374.07
10	284° 32' 24"	45.38	521409.55	1363364.02
11	284° 41' 20"	1.5	521420.94	1363320.09
12	284° 47' 30"	17.82	521421.32	1363318.64
13	16° 3' 53"	1.3	521447.6	1363353.26
14	104° 11' 30"	1.75	521448.85	1363353.62
15	196° 3' 53"	1.3	521448.42	1363355.32
16	284° 11' 30"	1.75	521447.17	1363354.96

Образуемый земельный участок с условным номером 37

Номер	Дир.угол	Длина	X	Y
1	55° 39' 11"	15.82	521719.77	1362811.32
2	62° 41' 19"	29.18	521728.7	1362824.38
3	84° 42' 40"	47.73	521742.09	1362850.31
4	104° 40' 40"	0.63	521746.49	1362897.84
5	176° 57' 40"	31.41	521746.33	1362898.44
6	113° 51' 9"	3.21	521714.97	1362900.11
7	181° 10' 52"	23.29	521713.67	1362903.05
8	265° 48' 28"	65.8	521690.38	1362902.57
9	313° 37' 4"	5.59	521685.57	1362836.95
10	46° 25' 51"	0.85	521689.42	1362832.9
11	316° 39' 34"	2.2	521690.01	1362833.52
12	226° 26' 24"	0.97	521691.61	1362832.01
13	313° 37' 5"	9.26	521690.94	1362831.31
14	329° 21' 52"	26.08	521697.33	1362824.61
15	86° 1' 47"	1.01	521708.99	1362899.69
16	176° 32' 5"	0.99	521709.06	1362900.7
17	266° 0' 8"	1	521708.07	1362900.76
18	355° 57' 6"	0.99	521708	1362899.76
19	0° 0' 0"	1	521716.5	1362819.29
20	90° 0' 0"	1	521717.5	1362819.29
21	180° 0' 0"	1	521717.5	1362820.29
22	270° 0' 0"	1	521716.5	1362820.29
23	2° 51' 46"	3	521691.05	1362897.78
24	92° 28' 34"	3	521694.05	1362897.93
25	182° 51' 11"	3.01	521693.92	1362900.93
26	272° 40' 1"	3	521690.91	1362900.78
27	0° 0' 0"	1	521705.46	1362828.55
28	90° 0' 0"	1	521706.46	1362828.55
29	180° 0' 0"	1	521706.46	1362829.55
30	270° 0' 0"	1	521705.46	1362829.55
31	0° 0' 0"	1	521711.11	1362887.6
32	90° 0' 0"	1	521712.11	1362887.6
33	180° 0' 0"	1	521712.11	1362888.6
34	270° 0' 0"	1	521711.11	1362888.6
35	0° 0' 0"	1	521706	1362841.02
36	90° 0' 0"	1	521707	1362841.02
37	180° 0' 0"	1	521707	1362842.02
38	270° 0' 0"	1	521706	1362842.02
39	0° 0' 0"	1	521709.58	1362873.47
40	90° 0' 0"	1	521710.58	1362873.47
41	180° 0' 0"	1	521710.58	1362874.47
42	270° 0' 0"	1	521709.58	1362874.47
43	0° 0' 0"	1	521708.74	1362853.73
44	90° 0' 0"	1	521709.74	1362853.73
45	180° 0' 0"	1	521709.74	1362854.73
46	270° 0' 0"	1	521708.74	1362854.73
47	86° 0' 11"	1	521706.75	1362865.63
48	175° 57' 6"	0.99	521706.82	1362866.63
49	265° 25' 13"	1	521705.83	1362866.7

50	355° 59' 35"	1	521705.75	1362865.7
51	172° 22' 46"	2.87	521698.81	1362864.22
52	261° 12' 39"	2.94	521695.97	1362864.6
53	352° 55' 38"	2.84	521695.52	1362861.69
54	80° 43' 55"	2.92	521698.34	1362861.34
55	0° 0' 0"	1	521709.45	1362865.03
56	90° 0' 0"	1	521710.45	1362865.03
57	180° 0' 0"	1	521710.45	1362866.03
58	270° 0' 0"	1	521709.45	1362866.03

Образуемый земельный участок с условным номером 38

Номер	Дир.угол	Длина	X	Y
1	3° 28' 52"	25.15	521656.38	1362996.7
2	13° 26' 13"	37.46	521681.48	1362998.23
3	104° 40' 31"	92.57	521717.92	1363006.93
4	194° 43' 55"	37.45	521694.47	1363096.49
5	245° 13' 29"	5.43	521658.24	1363086.96
6	284° 32' 27"	37.62	521655.97	1363082.03
7	196° 5' 19"	2.21	521665.41	1363045.61
8	282° 47' 5"	8	521663.29	1363045
9	192° 51' 35"	9.8	521665.06	1363037.2
10	195° 15' 56"	27.57	521655.51	1363035.02
11	259° 24' 5"	25.24	521628.91	1363027.76
12	348° 58' 40"	32.71	521624.27	1363002.95
13	0° 0' 0"	1	521672.42	1363066.06
14	90° 0' 0"	1	521673.42	1363066.06
15	180° 0' 0"	1	521673.42	1363067.06
16	270° 0' 0"	1	521672.42	1363067.06
17	0° 0' 0"	1	521683.72	1363021.22
18	90° 0' 0"	1	521684.72	1363021.22
19	180° 0' 0"	1	521684.72	1363022.22
20	270° 0' 0"	1	521683.72	1363022.22
21	0° 0' 0"	1	521677.04	1363048.5
22	90° 0' 0"	1	521678.04	1363048.5
23	180° 0' 0"	1	521678.04	1363049.5
24	270° 0' 0"	1	521677.04	1363049.5
25	0° 0' 0"	1	521680.18	1363034.1
26	90° 0' 0"	1	521681.18	1363034.1
27	180° 0' 0"	1	521681.18	1363035.1
28	270° 0' 0"	1	521680.18	1363035.1
29	194° 55' 15"	2.99	521669.98	1363051.91
30	285° 3' 12"	3	521667.09	1363051.14
31	14° 44' 1"	2.99	521667.87	1363048.24
32	105° 0' 13"	3.01	521670.76	1363049
33	105° 8' 53"	0.99	521705.31	1363045.5
34	195° 43' 5"	1	521705.05	1363046.46
35	285° 9' 5"	0.99	521704.09	1363046.19
36	15° 42' 22"	1	521704.35	1363045.23

Образуемый земельный участок с условным номером 39

Номер	Дир.угол	Длина	X	Y
1	72° 23' 39"	85.52	521490.63	1362919.99
2	145° 16' 12"	8.21	521516.5	1363001.51
3	104° 42' 5"	88.37	521509.75	1363006.19
4	194° 28' 48"	40.28	521487.33	1363091.66
5	284° 40' 11"	167.04	521448.33	1363081.59
6	0° 0' 0"	1	521452.17	1363071.44
7	90° 0' 0"	1	521453.17	1363071.44
8	180° 0' 0"	1	521453.17	1363072.44
9	270° 0' 0"	1	521452.17	1363072.44
10	0° 0' 0"	1	521496.62	1363006.02
11	90° 0' 0"	1	521497.62	1363006.02
12	180° 0' 0"	1	521497.62	1363007.02
13	270° 0' 0"	1	521496.62	1363007.02
14	0° 0' 0"	1	521479.84	1363070.67
15	90° 0' 0"	1	521480.84	1363070.67
16	180° 0' 0"	1	521480.84	1363071.67
17	270° 0' 0"	1	521479.84	1363071.67
18	0° 0' 0"	1	521463.89	1363026.69
19	90° 0' 0"	1	521464.89	1363026.69
20	180° 0' 0"	1	521464.89	1363027.69
21	270° 0' 0"	1	521463.89	1363027.69
22	0° 0' 0"	1	521483.15	1363057.86
23	90° 0' 0"	1	521484.15	1363057.86
24	180° 0' 0"	1	521484.15	1363058.86
25	270° 0' 0"	1	521483.15	1363058.86
26	0° 0' 0"	1	521490.96	1363027.64
27	90° 0' 0"	1	521491.96	1363027.64
28	180° 0' 0"	1	521491.96	1363028.64
29	270° 0' 0"	1	521490.96	1363028.64
30	0° 0' 0"	1	521487.99	1363039.23
31	90° 0' 0"	1	521488.99	1363039.23
32	180° 0' 0"	1	521488.99	1363040.23
33	270° 0' 0"	1	521487.99	1363040.23

Образуемый земельный участок с условным номером 4

Номер	Дир.угол	Длина	X	Y
1	14° 28' 48"	39.13	521640.84	1363146.8
2	104° 40' 22"	52.55	521678.73	1363156.58
3	193° 58' 22"	28.78	521665.42	1363207.42
4	287° 46' 41"	2.49	521637.49	1363200.47
5	198° 1' 10"	3.04	521638.25	1363198.1
6	107° 0' 18"	2.53	521635.36	1363197.16
7	195° 13' 16"	7.79	521634.62	1363199.58
8	285° 9' 19"	52.57	521627.1	1363197.53

9	13° 23' 14"	2.37	521673.04	1363155.39
10	102° 53' 17"	2.06	521675.35	1363155.94
11	193° 23' 32"	2.37	521674.89	1363157.95
12	282° 53' 22"	2.06	521672.58	1363157.4

Образующий земельный участок с условным номером 40

Номер	Дир.угол	Длина	X	Y
1	71° 31' 37"	80.37	521525.69	1362786.06
2	344° 12' 50"	28.81	521551.16	1362862.29
3	63° 8' 31"	0	521578.88	1362854.45
4	78° 46' 45"	70.15	521578.88	1362854.45
5	76° 14' 53"	1.18	521592.53	1362923.26
6	167° 54' 48"	17.08	521592.81	1362924.4
7	167° 58' 41"	41.49	521576.11	1362927.98
8	252° 28' 21"	4.2	521535.53	1362936.62
9	252° 23' 54"	85.05	521534.27	1362932.62
10	284° 40' 10"	67.69	521508.55	1362851.55
11	0° 0' 0"	1	521555.34	1362928.27
12	90° 0' 0"	1	521556.34	1362928.27
13	180° 0' 0"	1	521556.34	1362929.27
14	270° 0' 0"	1	521555.34	1362929.27
15	0° 0' 0"	1	521571.08	1362859.89
16	90° 0' 0"	1	521572.08	1362859.89
17	180° 0' 0"	1	521572.08	1362860.89
18	270° 0' 0"	1	521571.08	1362860.89
19	0° 0' 0"	1	521549.21	1362908.33
20	90° 0' 0"	1	521550.21	1362908.33
21	180° 0' 0"	1	521550.21	1362909.33
22	270° 0' 0"	1	521549.21	1362909.33
23	0° 0' 0"	1	521535.56	1362867.27
24	90° 0' 0"	1	521536.56	1362867.27
25	180° 0' 0"	1	521536.56	1362868.27
26	270° 0' 0"	1	521535.56	1362868.27
27	0° 0' 0"	1	521545.54	1362898.24
28	90° 0' 0"	1	521546.54	1362898.24
29	180° 0' 0"	1	521546.54	1362899.24
30	270° 0' 0"	1	521545.54	1362899.24
31	0° 0' 0"	1	521561.59	1362871.87
32	90° 0' 0"	1	521562.59	1362871.87
33	180° 0' 0"	1	521562.59	1362872.87
34	270° 0' 0"	1	521561.59	1362872.87
35	14° 51' 22"	2.03	521568.48	1362890.25
36	105° 49' 37"	2.71	521570.44	1362890.77
37	195° 16' 44"	2.01	521569.7	1362893.38
38	285° 28' 51"	2.7	521567.76	1362892.85
39	0° 0' 0"	1	521538.94	1362878.79
40	90° 0' 0"	1	521539.94	1362878.79
41	180° 0' 0"	1	521539.94	1362879.79
42	270° 0' 0"	1	521538.94	1362879.79

Образуемый земельный участок с условным номером 41

Номер	Дир.угол	Длина	X	Y
1	14° 10' 55"	88.83	521353.24	1362694.41
2	104° 34' 49"	114.09	521439.36	1362716.18
3	193° 30' 28"	25.98	521410.64	1362826.59
4	193° 44' 11"	63.06	521385.38	1362820.52
5	284° 40' 47"	114.88	521324.13	1362805.55
6	0° 0' 0"	1	521399	1362813.14
7	90° 0' 0"	1	521400	1362813.14
8	180° 0' 0"	1	521400	1362814.14
9	270° 0' 0"	1	521399	1362814.14
10	88° 33' 58"	2	521363.25	1362709.05
11	178° 34' 19"	2	521363.3	1362711.05
12	268° 34' 23"	2.01	521361.3	1362711.1
13	358° 51' 18"	2	521361.25	1362709.09
14	0° 0' 0"	1	521369.69	1362803.18
15	90° 0' 0"	1	521370.69	1362803.18
16	180° 0' 0"	1	521370.69	1362804.18
17	270° 0' 0"	1	521369.69	1362804.18
18	0° 0' 0"	1	521386.1	1362737.49
19	90° 0' 0"	1	521387.1	1362737.49
20	180° 0' 0"	1	521387.1	1362738.49
21	270° 0' 0"	1	521386.1	1362738.49
22	102° 12' 17"	0.99	521382.28	1362796.15
23	192° 39' 16"	1	521382.07	1362797.12
24	283° 12' 43"	1.01	521381.09	1362796.9
25	13° 28' 19"	0.99	521381.32	1362795.92
26	0° 0' 0"	1	521382.91	1362750.57
27	90° 0' 0"	1	521383.91	1362750.57
28	180° 0' 0"	1	521383.91	1362751.57
29	270° 0' 0"	1	521382.91	1362751.57
30	0° 0' 0"	1	521375.01	1362781.11
31	90° 0' 0"	1	521376.01	1362781.11
32	180° 0' 0"	1	521376.01	1362782.11
33	270° 0' 0"	1	521375.01	1362782.11
34	0° 0' 0"	1	521377.21	1362772.79
35	90° 0' 0"	1	521378.21	1362772.79
36	180° 0' 0"	1	521378.21	1362773.79
37	270° 0' 0"	1	521377.21	1362773.79

Образуемый земельный участок с условным номером 42

Номер	Дир.угол	Длина	X	Y
1	45° 15' 50"	9.84	521510.05	1362604.2
2	138° 42' 60"	3.01	521516.97	1362611.19
3	46° 53' 2"	2.79	521514.71	1362613.17

4	316° 56' 53"	3.08	521516.62	1362615.21
5	45° 15' 50"	41.13	521518.87	1362613.11
6	104° 39' 22"	49.08	521547.82	1362642.32
7	194° 36' 22"	0.46	521535.4	1362689.8
8	105° 9' 36"	0.99	521534.96	1362689.69
9	15° 0' 37"	0.46	521534.7	1362690.65
10	104° 39' 22"	61.41	521535.15	1362690.77
11	194° 44' 11"	61.68	521519.61	1362750.18
12	284° 7' 14"	23.18	521459.96	1362734.49
13	283° 15' 36"	81.93	521465.61	1362712.01
14	312° 24' 45"	38.02	521484.4	1362632.27
15	0° 0' 0"	1	521511.07	1362744.22
16	90° 0' 0"	1	521512.07	1362744.22
17	180° 0' 0"	1	521512.07	1362745.22
18	270° 0' 0"	1	521511.07	1362745.22
19	0° 0' 0"	1	521519.58	1362627.86
20	90° 0' 0"	1	521520.58	1362627.86
21	180° 0' 0"	1	521520.58	1362628.86
22	270° 0' 0"	1	521519.58	1362628.86
23	0° 0' 0"	1	521487.62	1362738.44
24	90° 0' 0"	1	521488.62	1362738.44
25	180° 0' 0"	1	521488.62	1362739.44
26	270° 0' 0"	1	521487.62	1362739.44
27	113° 47' 23"	18.2	521502.03	1362631.79
28	98° 52' 44"	10.82	521494.69	1362648.44
29	87° 12' 6"	25.4	521493.02	1362659.13
30	141° 17' 53"	2.19	521494.26	1362684.5
31	107° 43' 35"	2.3	521492.55	1362685.87
32	200° 33' 22"	2.48	521491.85	1362688.06
33	288° 59' 40"	2.27	521489.53	1362687.19
34	211° 31' 1"	1.61	521490.27	1362685.04
35	267° 15' 34"	25.1	521488.9	1362684.2
36	190° 41' 42"	4.74	521487.7	1362659.13
37	279° 41' 23"	13.66	521483.04	1362658.25
38	9° 41' 35"	4.87	521485.34	1362644.78
39	294° 3' 31"	17.49	521490.14	1362645.6
40	24° 24' 27"	5.23	521497.27	1362629.63
41	0° 0' 0"	1	521512.73	1362737.51
42	90° 0' 0"	1	521513.73	1362737.51
43	180° 0' 0"	1	521513.73	1362738.51
44	270° 0' 0"	1	521512.73	1362738.51
45	88° 50' 49"	1.99	521490.19	1362634.19
46	178° 34' 19"	2	521490.23	1362636.18
47	268° 51' 10"	2	521488.23	1362636.23
48	358° 51' 18"	2	521488.19	1362634.23
49	0° 0' 0"	1	521463.8	1362732.5
50	90° 0' 0"	1	521464.8	1362732.5
51	180° 0' 0"	1	521464.8	1362733.5
52	270° 0' 0"	1	521463.8	1362733.5
53	104° 36' 7"	0.99	521545.81	1362647.62
54	194° 27' 44"	1	521545.56	1362648.58
55	285° 0' 45"	1	521544.59	1362648.33

56	15° 9' 28"	0.99	521544.85	1362647.36
57	0° 0' 0"	1	521466.82	1362720.58
58	90° 0' 0"	1	521467.82	1362720.58
59	180° 0' 0"	1	521467.82	1362721.58
60	270° 0' 0"	1	521466.82	1362721.58
61	0° 0' 0"	1	521542.32	1362650.8
62	90° 0' 0"	1	521543.32	1362650.8
63	180° 0' 0"	1	521543.32	1362651.8
64	270° 0' 0"	1	521542.32	1362651.8
65	0° 0' 0"	1	521519.38	1362711.84
66	90° 0' 0"	1	521520.38	1362711.84
67	180° 0' 0"	1	521520.38	1362712.84
68	270° 0' 0"	1	521519.38	1362712.84
69	0° 0' 0"	1	521529.03	1362673.22
70	90° 0' 0"	1	521530.03	1362673.22
71	180° 0' 0"	1	521530.03	1362674.22
72	270° 0' 0"	1	521529.03	1362674.22
73	106° 12' 32"	1.79	521484.2	1362711.27
74	196° 38' 12"	1.82	521483.7	1362712.99
75	287° 1' 35"	1.81	521481.96	1362712.47
76	17° 13' 11"	1.79	521482.49	1362710.74
77	0° 0' 0"	1	521526.14	1362683.02
78	90° 0' 0"	1	521527.14	1362683.02
79	180° 0' 0"	1	521527.14	1362684.02
80	270° 0' 0"	1	521526.14	1362684.02
81	0° 0' 0"	1	521522.49	1362699.37
82	90° 0' 0"	1	521523.49	1362699.37
83	180° 0' 0"	1	521523.49	1362700.37
84	270° 0' 0"	1	521522.49	1362700.37

Образуемый земельный участок с условным номером 43

Номер	Дир.угол	Длина	X	Y
1	13° 42' 15"	26.12	521546.46	1363266.98
2	92° 11' 48"	6.52	521571.84	1363273.17
3	57° 17' 11"	1.63	521571.59	1363279.69
4	17° 12' 13"	2.06	521572.47	1363281.06
5	13° 43' 15"	32.27	521574.44	1363281.67
6	105° 1' 43"	43.42	521605.79	1363289.32
7	195° 3' 38"	62.85	521594.53	1363331.26
8	284° 44' 58"	49.58	521533.84	1363314.93

Образуемый земельный участок с условным номером 44

Номер	Дир.угол	Длина	X	Y
1	16° 10' 39"	2.01	521586.48	1363031.81
2	284° 37' 37"	1.9	521588.41	1363032.37
3	195° 16' 44"	2.01	521588.89	1363030.53

4	280° 40' 29"	20.89	521586.95	1363030
5	348° 58' 41"	34.08	521590.82	1363009.47
6	79° 24' 5"	25.24	521624.27	1363002.95
7	104° 58' 21"	97.28	521628.91	1363027.76
8	194° 28' 47"	85.47	521603.78	1363121.73
9	284° 46' 36"	31.54	521521.03	1363100.36
10	338° 37' 46"	18.64	521529.07	1363069.87
11	285° 0' 47"	18.8	521546.42	1363063.08
12	15° 58' 18"	30.7	521551.29	1363044.92
13	284° 44' 43"	22.29	521580.81	1363053.37
14	0° 0' 0"	1	521593.05	1363089.53
15	90° 0' 0"	1	521594.05	1363089.53
16	180° 0' 0"	1	521594.05	1363090.53
17	270° 0' 0"	1	521593.05	1363090.53
18	0° 0' 0"	1	521548.11	1363080.35
19	90° 0' 0"	1	521549.11	1363080.35
20	180° 0' 0"	1	521549.11	1363081.35
21	270° 0' 0"	1	521548.11	1363081.35
22	0° 0' 0"	1	521581.37	1363087.55
23	90° 0' 0"	1	521582.37	1363087.55
24	180° 0' 0"	1	521582.37	1363088.55
25	270° 0' 0"	1	521581.37	1363088.55
26	0° 0' 0"	1	521560.33	1363082.91
27	90° 0' 0"	1	521561.33	1363082.91
28	180° 0' 0"	1	521561.33	1363083.91
29	270° 0' 0"	1	521560.33	1363083.91

Образующий земельный участок с условным номером 45

Номер	Дир.угол	Длина	X	Y
1	13° 27' 42"	20.32	521316.89	1362926.53
2	106° 8' 4"	40.81	521336.65	1362931.26
3	194° 30' 31"	18.56	521325.31	1362970.46
4	283° 12' 16"	3.85	521307.34	1362965.81
5	285° 23' 32"	11.38	521308.22	1362962.06
6	193° 42' 9"	0.42	521311.24	1362951.09
7	283° 2' 38"	12.05	521310.83	1362950.99
8	284° 9' 43"	8.83	521313.55	1362939.25
9	285° 50' 11"	4.32	521315.71	1362930.69

Образующий земельный участок с условным номером 46

Номер	Дир.угол	Длина	X	Y
1	104° 41' 20"	5.5	521280.98	1363143.13
2	104° 55' 45"	43.9	521279.59	1363148.45
3	193° 30' 25"	21.36	521268.28	1363190.87
4	283° 38' 27"	5.6	521247.51	1363185.88
5	14° 50' 3"	0.35	521248.83	1363180.44

6	284° 4' 3"	8.85	521249.17	1363180.53
7	283° 10' 17"	14.31	521251.32	1363171.95
8	284° 33' 25"	2.67	521254.58	1363158.02
9	197° 7' 49"	1.26	521255.25	1363155.44
10	286° 32' 19"	3.06	521254.05	1363155.07
11	286° 11' 35"	8.25	521254.92	1363152.14
12	287° 24' 6"	7.16	521257.22	1363144.22
13	14° 52' 55"	22.37	521259.36	1363137.38

Образуемый земельный участок с условным номером 47

Номер	Дир.угол	Длина	X	Y
1	14° 28' 24"	40.68	521277.72	1362994.98
2	104° 40' 15"	18.69	521317.1	1363005.14
3	195° 36' 24"	13.01	521312.37	1363023.22
4	105° 3' 19"	2.46	521299.84	1363019.72
5	195° 41' 4"	5.73	521299.2	1363022.1
6	285° 10' 37"	2.45	521293.68	1363020.55
7	195° 46' 10"	3.13	521294.32	1363018.19
8	284° 38' 45"	1.82	521291.31	1363017.34
9	194° 9' 29"	1.1	521291.77	1363015.58
10	283° 54' 59"	3.49	521290.7	1363015.31
11	194° 56' 50"	13.26	521291.54	1363011.92
12	192° 29' 25"	4.67	521278.73	1363008.5
13	285° 49' 28"	13.01	521274.17	1363007.49
14	15° 48' 27"	1.73	521296.54	1363017.81
15	105° 8' 52"	1.38	521298.2	1363018.28
16	195° 29' 4"	1.72	521297.84	1363019.61
17	285° 2' 20"	1.39	521296.18	1363019.15

Образуемый земельный участок с условным номером 48

Номер	Дир.угол	Длина	X	Y
1	14° 4' 3"	28.18	521662.96	1363276.05
2	14° 58' 35"	10.5	521690.29	1363282.9
3	285° 40' 37"	1.35	521700.43	1363285.61
4	0° 0' 0"	0	521700.8	1363284.31
5	105° 26' 30"	19.91	521700.8	1363284.31
6	106° 1' 21"	13.68	521695.5	1363303.5
7	144° 32' 6"	0.91	521691.72	1363316.65
8	180° 0' 0"	0.76	521690.98	1363317.18
9	90° 0' 0"	0.54	521690.22	1363317.18
10	144° 32' 19"	15.01	521690.22	1363317.72
11	104° 32' 39"	34.52	521678	1363326.43
12	194° 20' 13"	27.39	521669.33	1363359.84
13	284° 40' 27"	79.6	521642.79	1363353.06
14	292° 3' 15"	0	521662.96	1363276.05
15	116° 18' 12"	0.99	521667.91	1363346.52

16	205° 46' 57"	0.99	521667.47	1363347.41
17	296° 33' 34"	1.01	521666.58	1363346.98
18	26° 33' 58"	0.98	521667.03	1363346.08
19	0° 0' 0"	1	521697.29	1363285.58
20	90° 0' 0"	1	521698.29	1363285.58
21	180° 0' 0"	1	521698.29	1363286.58
22	270° 0' 0"	1	521697.29	1363286.58
23	180° 0' 0"	1	521695.5	1363303.5
24	270° 0' 0"	1	521694.5	1363303.5
25	0° 0' 0"	1	521694.5	1363302.5
26	90° 0' 0"	1	521695.5	1363302.5
27	105° 4' 24"	1.62	521698.76	1363289.87
28	195° 3' 58"	1.62	521698.34	1363291.43
29	285° 9' 54"	1.61	521696.78	1363291.01
30	14° 43' 38"	1.61	521697.2	1363289.46
31	0° 0' 0"	1	521658.94	1363293.46
32	90° 0' 0"	1	521659.94	1363293.46
33	180° 0' 0"	1	521659.94	1363294.46
34	270° 0' 0"	1	521658.94	1363294.46

Образующий земельный участок с условным номером 49

Номер	Дир.угол	Длина	X	Y
1	136° 17' 29"	61.97	521829.75	1363314.85
2	226° 43' 38"	30.49	521784.96	1363357.67
3	315° 6' 3"	61.86	521764.06	1363335.47
4	46° 30' 1"	31.78	521807.88	1363291.8
5	0° 0' 0"	1	521780.78	1363325.46
6	90° 0' 0"	1	521781.78	1363325.46
7	180° 0' 0"	1	521781.78	1363326.46
8	270° 0' 0"	1	521780.78	1363326.46
9	0° 0' 0"	1	521807.32	1363299.19
10	90° 0' 0"	1	521808.32	1363299.19
11	180° 0' 0"	1	521808.32	1363300.19
12	270° 0' 0"	1	521807.32	1363300.19
13	0° 0' 0"	1	521791.67	1363314.83
14	90° 0' 0"	1	521792.67	1363314.83
15	180° 0' 0"	1	521792.67	1363315.83
16	270° 0' 0"	1	521791.67	1363315.83
17	0° 0' 0"	1	521797.74	1363309.01
18	90° 0' 0"	1	521798.74	1363309.01
19	180° 0' 0"	1	521798.74	1363310.01
20	270° 0' 0"	1	521797.74	1363310.01
21	49° 27' 37"	1	521793.05	1363310.3
22	139° 5' 6"	0.99	521793.7	1363311.06
23	228° 38' 45"	1	521792.95	1363311.71
24	319° 2' 28"	1.01	521792.29	1363310.96

Образуемый земельный участок с условным номером 5

Номер	Дир.угол	Длина	X	Y
1	14° 36' 55"	7.45	521359.28	1363421.76
2	14° 39' 14"	28.55	521366.49	1363423.64
3	104° 49' 33"	60.38	521394.11	1363430.86
4	194° 41' 49"	35.83	521378.66	1363489.23
5	284° 40' 2"	60.35	521344	1363480.14
6	104° 27' 34"	1	521358.42	1363481.15
7	194° 27' 1"	1	521358.17	1363482.12
8	284° 18' 16"	1.01	521357.2	1363481.87
9	15° 0' 19"	1	521357.45	1363480.89

Образуемый земельный участок с условным номером 50

Номер	Дир.угол	Длина	X	Y
1	104° 32' 40"	37.89	521669.33	1363359.84
2	50° 2' 47"	15.05	521659.81	1363396.51
3	139° 49' 48"	3.44	521669.48	1363408.05
4	104° 19' 33"	42.28	521666.85	1363410.27
5	194° 2' 36"	0.74	521656.39	1363451.24
6	194° 36' 10"	37.28	521655.67	1363451.06
7	284° 40' 27"	91.59	521619.59	1363441.66
8	14° 20' 11"	27.39	521642.79	1363353.06
9	0° 0' 0"	1	521628.96	1363432.65
10	90° 0' 0"	1	521629.96	1363432.65
11	180° 0' 0"	1	521629.96	1363433.65
12	270° 0' 0"	1	521628.96	1363433.65
13	0° 0' 0"	1	521665.37	1363409.93
14	90° 0' 0"	1	521666.37	1363409.93
15	180° 0' 0"	1	521666.37	1363410.93
16	270° 0' 0"	1	521665.37	1363410.93

Образуемый земельный участок с условным номером 51

Номер	Дир.угол	Длина	X	Y
1	13° 49' 39"	41.26	521649.42	1363483.41
2	14° 3' 39"	25.51	521689.48	1363493.27
3	104° 39' 51"	73.11	521714.22	1363499.47
4	194° 22' 53"	68.78	521695.71	1363570.19
5	284° 35' 56"	72.55	521629.09	1363553.11
6	13° 59' 56"	2.11	521647.38	1363482.9
7	0° 0' 0"	1	521693.09	1363532.54
8	90° 0' 0"	1	521694.09	1363532.54
9	180° 0' 0"	1	521694.09	1363533.54
10	270° 0' 0"	1	521693.09	1363533.54
11	102° 35' 18"	8.35	521687.06	1363499.78
12	193° 13' 5"	7.65	521685.24	1363507.93

13	282° 35' 18"	8.35	521677.79	1363506.18
14	13° 13' 5"	7.65	521679.61	1363498.03
15	0° 0' 0"	1	521681.03	1363529.64
16	90° 0' 0"	1	521682.03	1363529.64
17	180° 0' 0"	1	521682.03	1363530.64
18	270° 0' 0"	1	521681.03	1363530.64
19	0° 0' 0"	1	521661.75	1363503.92
20	90° 0' 0"	1	521662.75	1363503.92
21	180° 0' 0"	1	521662.75	1363504.92
22	270° 0' 0"	1	521661.75	1363504.92
23	0° 0' 0"	1	521658.05	1363523.64
24	90° 0' 0"	1	521659.05	1363523.64
25	180° 0' 0"	1	521659.05	1363524.64
26	270° 0' 0"	1	521658.05	1363524.64
27	18° 40' 58"	2.19	521646.23	1363504.83
28	109° 24' 46"	2.41	521648.3	1363505.53
29	198° 55' 41"	2.19	521647.5	1363507.8
30	289° 29' 29"	2.4	521645.43	1363507.09
31	12° 26' 10"	2	521645.61	1363517.23
32	101° 49' 7"	2	521647.56	1363517.66
33	192° 25' 48"	2	521647.15	1363519.62
34	281° 49' 3"	2	521645.2	1363519.19
35	0° 0' 0"	1	521659.45	1363513.57
36	90° 0' 0"	1	521660.45	1363513.57
37	180° 0' 0"	1	521660.45	1363514.57
38	270° 0' 0"	1	521659.45	1363514.57

Образующий земельный участок с условным номером 52

Номер	Дир.угол	Длина	X	Y
1	14° 28' 50"	71.43	521733.53	1363170.73
2	132° 14' 44"	58.82	521802.69	1363188.59
3	104° 30' 27"	16.87	521763.15	1363232.13
4	194° 38' 11"	20.12	521758.92	1363248.47
5	284° 3' 4"	9.3	521739.45	1363243.38
6	194° 10' 32"	8	521741.71	1363234.36
7	103° 25' 48"	2.76	521733.95	1363232.4
8	104° 18' 45"	6.48	521733.31	1363235.08
9	194° 38' 12"	16.67	521731.71	1363241.36
10	285° 7' 31"	68.8	521715.58	1363237.15
11	0° 0' 0"	1	521740.66	1363229.33
12	90° 0' 0"	1	521741.66	1363229.33
13	180° 0' 0"	1	521741.66	1363230.33
14	270° 0' 0"	1	521740.66	1363230.33
15	124° 28' 58"	1.01	521778.87	1363204.46
16	215° 8' 1"	0.99	521778.3	1363205.29
17	304° 48' 14"	1	521777.49	1363204.72
18	34° 39' 48"	0.98	521778.06	1363203.9
19	0° 0' 0"	1	521762.3	1363221.5
20	90° 0' 0"	1	521763.3	1363221.5

21	180° 0' 0"	1	521763.3	1363222.5
22	270° 0' 0"	1	521762.3	1363222.5
23	0° 0' 0"	1	521770.04	1363213.84
24	90° 0' 0"	1	521771.04	1363213.84
25	180° 0' 0"	1	521771.04	1363214.84
26	270° 0' 0"	1	521770.04	1363214.84
27	13° 44' 13"	1.86	521736.18	1363242.53
28	16° 2' 56"	1.19	521737.99	1363242.97
29	194° 38' 15"	3.05	521739.13	1363243.3

Образуемый земельный участок с условным номером 53

Номер	Дир.угол	Длина	X	Y
1	15° 3' 28"	68.4	521523.55	1363327.7
2	105° 30' 23"	35.16	521589.6	1363345.47
3	196° 10' 34"	8.27	521580.2	1363379.35
4	104° 53' 21"	15.17	521572.25	1363377.05
5	195° 40' 8"	9.25	521568.36	1363391.7
6	195° 31' 20"	6.76	521559.45	1363389.2
7	284° 44' 26"	13.26	521552.94	1363387.4
8	195° 53' 5"	3.44	521556.31	1363374.57
9	286° 36' 21"	0.79	521553	1363373.63
10	192° 45' 56"	1.86	521553.23	1363372.87
11	105° 25' 15"	0.69	521551.42	1363372.46
12	196° 20' 27"	36.01	521551.24	1363373.13
13	288° 11' 52"	2.92	521516.68	1363362.99
14	198° 15' 15"	2.63	521517.59	1363360.22
15	284° 9' 59"	5.11	521515.09	1363359.4
16	285° 6' 7"	14.09	521516.34	1363354.44
17	285° 4' 41"	13.61	521520.01	1363340.84
18	280° 54' 37"	1.69	521556.31	1363374.57
19	9° 31' 3"	1.88	521556.63	1363372.91
20	100° 54' 16"	1.69	521558.48	1363373.22
21	189° 30' 35"	1.88	521558.16	1363374.88

Образуемый земельный участок с условным номером 54

Номер	Дир.угол	Длина	X	Y
1	284° 9' 54"	53.06	521490.35	1363457.4
2	14° 54' 38"	49.89	521503.34	1363405.95
3	15° 2' 41"	25.88	521551.54	1363418.79
4	104° 36' 8"	43.5	521576.54	1363425.51
5	195° 11' 10"	26.29	521565.57	1363467.6
6	105° 4' 55"	9.95	521540.2	1363460.71
7	195° 17' 29"	48.99	521537.61	1363470.32
8	16° 40' 43"	3	521565.24	1363429.71
9	106° 51' 52"	3	521568.11	1363430.57
10	196° 44' 2"	2.99	521567.24	1363433.44

11	286° 40' 53"	3	521564.38	1363432.58
----	--------------	---	-----------	------------

Образуемый земельный участок с условным номером 55

Номер	Дир.угол	Длина	X	Y
1	16° 2' 11"	32.12	521446.18	1363240.34
2	14° 26' 19"	32.27	521477.05	1363249.21
3	104° 22' 59"	49.06	521508.3	1363257.26
4	195° 3' 38"	65.26	521496.11	1363304.78
5	285° 24' 38"	49.26	521433.1	1363287.82

Образуемый земельный участок с условным номером 56

Номер	Дир.угол	Длина	X	Y
1	104° 20' 14"	58.66	521475.43	1363104.08
2	194° 6' 60"	32.26	521460.91	1363160.92
3	284° 40' 12"	58.87	521429.62	1363153.05
4	14° 28' 47"	31.92	521444.53	1363096.1

Образуемый земельный участок с условным номером 57

Номер	Дир.угол	Длина	X	Y
1	14° 28' 47"	58.79	521583.92	1363132.1
2	105° 9' 19"	52.57	521640.84	1363146.8
3	194° 55' 19"	22.48	521627.1	1363197.53
4	194° 4' 12"	5.96	521605.38	1363191.74
5	284° 43' 55"	0.65	521599.6	1363190.3
6	195° 2' 58"	1.93	521599.76	1363189.67
7	105° 3' 51"	0.66	521597.9	1363189.17
8	194° 25' 29"	20.03	521597.73	1363189.8
9	286° 23' 12"	22.63	521578.33	1363184.82
10	195° 23' 23"	8.57	521584.72	1363163.11
11	284° 33' 36"	29.69	521576.46	1363160.84

Образуемый земельный участок с условным номером 58

Номер	Дир.угол	Длина	X	Y
1	284° 32' 0"	29.37	521449.08	1363374.07
2	14° 11' 51"	1.13	521456.45	1363345.64
3	15° 20' 23"	2.46	521457.54	1363345.92
4	13° 45' 29"	17.19	521459.91	1363346.57
5	284° 49' 39"	34.37	521476.6	1363350.66
6	15° 3' 51"	5.38	521485.4	1363317.43
7	105° 6' 37"	27.7	521490.59	1363318.83

8	104° 9' 56"	55.26	521483.37	1363345.57
9	194° 46' 30"	26.41	521469.85	1363399.15
10	284° 33' 40"	18.96	521444.31	1363392.42

Образуемый земельный участок с условным номером 59

Номер	Дир.угол	Длина	X	Y
1	44° 11' 55"	1	521446.69	1362604.41
2	44° 22' 26"	12.96	521447.41	1362605.11
3	44° 35' 26"	0.98	521456.67	1362614.17
4	314° 19' 34"	2.4	521457.37	1362614.86
5	44° 25' 48"	17.77	521459.05	1362613.14
6	77° 45' 3"	19.65	521471.74	1362625.58
7	107° 32' 36"	55.21	521475.91	1362644.78
8	227° 7' 16"	23.31	521459.27	1362697.42
9	131° 46' 12"	8.34	521443.4	1362680.34
10	138° 13' 49"	11.92	521437.85	1362686.56
11	48° 29' 38"	7.2	521428.96	1362694.5
12	318° 18' 12"	11.91	521433.73	1362699.89
13	138° 18' 11"	5.49	521442.62	1362691.97
14	23° 26' 53"	20.48	521438.52	1362695.62
15	98° 16' 24"	6.21	521457.31	1362703.77
16	194° 17' 45"	14.98	521456.42	1362709.92
17	104° 18' 7"	10.27	521441.9	1362706.22
18	194° 9' 54"	88.83	521439.36	1362716.18
19	284° 40' 47"	3.78	521353.23	1362694.44
20	293° 41' 20"	16.4	521354.19	1362690.78
21	307° 46' 4"	20.56	521360.78	1362675.76
22	315° 16' 5"	90.67	521373.37	1362659.51
23	44° 22' 22"	12.46	521437.78	1362595.7
24	131° 12' 23"	2.46	521429.79	1362699.03
25	219° 57' 16"	2.97	521428.17	1362700.88
26	309° 35' 47"	2.48	521425.89	1362698.97
27	40° 20' 8"	3.04	521427.47	1362697.06
28	0° 0' 0"	1	521438.91	1362605.11
29	90° 0' 0"	1	521439.91	1362605.11
30	180° 0' 0"	1	521439.91	1362606.11
31	270° 0' 0"	1	521438.91	1362606.11
32	88° 34' 23"	2.01	521408.8	1362682.8
33	178° 51' 18"	2	521408.85	1362684.81
34	268° 33' 58"	2	521406.85	1362684.85
35	358° 34' 19"	2	521406.8	1362682.85
36	0° 0' 0"	1	521422.5	1362621.27
37	90° 0' 0"	1	521423.5	1362621.27
38	180° 0' 0"	1	521423.5	1362622.27
39	270° 0' 0"	1	521422.5	1362622.27
40	0° 0' 0"	1	521381.17	1362663.97
41	90° 0' 0"	1	521382.17	1362663.97
42	180° 0' 0"	1	521382.17	1362664.97
43	270° 0' 0"	1	521381.17	1362664.97

44	0° 0' 0"	1	521416.31	1362627.29
45	90° 0' 0"	1	521417.31	1362627.29
46	180° 0' 0"	1	521417.31	1362628.29
47	270° 0' 0"	1	521416.31	1362628.29
48	88° 33' 32"	1.99	521449.18	1362658.41
49	178° 34' 19"	2	521449.23	1362660.4
50	268° 51' 10"	2	521447.23	1362660.45
51	358° 50' 57"	1.99	521447.19	1362658.45
52	0° 0' 0"	1	521403.17	1362640.46
53	90° 0' 0"	1	521404.17	1362640.46
54	180° 0' 0"	1	521404.17	1362641.46
55	270° 0' 0"	1	521403.17	1362641.46
56	0° 0' 0"	1	521393.59	1362650.52
57	90° 0' 0"	1	521394.59	1362650.52
58	180° 0' 0"	1	521394.59	1362651.52
59	270° 0' 0"	1	521393.59	1362651.52

Образуемый земельный участок с условным номером 6

Номер	Дир.угол	Длина	X	Y
1	104° 9' 57"	49.79	521469.85	1363399.15
2	194° 32' 38"	26.75	521457.66	1363447.43
3	284° 33' 40"	49.89	521431.77	1363440.71
4	14° 46' 30"	26.41	521444.31	1363392.42

Образуемый земельный участок с условным номером 60

Номер	Дир.угол	Длина	X	Y
1	14° 44' 11"	61.68	521459.96	1362734.49
2	104° 39' 22"	87.91	521519.61	1362750.18
3	195° 10' 5"	0.14	521497.37	1362835.23
4	105° 0' 34"	1	521497.23	1362835.19
5	14° 26' 25"	0.15	521496.97	1362836.16
6	104° 39' 22"	0.93	521497.12	1362836.2
7	194° 25' 46"	7.06	521496.88	1362837.1
8	194° 25' 14"	34.04	521490.04	1362835.34
9	283° 52' 21"	54.96	521457.07	1362826.86
10	237° 36' 32"	26.88	521470.25	1362773.51
11	284° 7' 17"	16.83	521455.85	1362750.81
12	286° 13' 7"	2.86	521484.66	1362830.19
13	318° 12' 12"	3.17	521485.46	1362827.44
14	16° 9' 17"	5.97	521487.82	1362825.33
15	106° 15' 25"	5.57	521493.55	1362826.99
16	196° 20' 46"	7.64	521491.99	1362832.34
17	104° 26' 50"	1	521519.34	1362750.26
18	195° 0' 19"	1	521519.09	1362751.23
19	285° 9' 36"	0.99	521518.12	1362750.97
20	14° 36' 24"	0.99	521518.38	1362750.01

21	0° 0' 0"	1	521496.91	1362791.63
22	90° 0' 0"	1	521497.91	1362791.63
23	180° 0' 0"	1	521497.91	1362792.63
24	270° 0' 0"	1	521496.91	1362792.63
25	104° 36' 7"	0.99	521518.88	1362752.18
26	194° 27' 12"	1	521518.63	1362753.14
27	284° 59' 51"	1	521517.66	1362752.89
28	15° 9' 28"	0.99	521517.92	1362751.92
29	0° 0' 0"	1	521504.35	1362767.14
30	90° 0' 0"	1	521505.35	1362767.14
31	180° 0' 0"	1	521505.35	1362768.14
32	270° 0' 0"	1	521504.35	1362768.14
33	12° 13' 7"	1.61	521469.99	1362762.78
34	100° 52' 9"	1.54	521471.56	1362763.12
35	188° 25' 46"	1.64	521471.27	1362764.63
36	281° 55' 4"	1.65	521469.65	1362764.39

Образуемый земельный участок с условным номером 61

Номер	Дир.угол	Длина	X	Y
1	14° 12' 26"	61.43	521691.72	1363316.65
2	16° 17' 35"	13.31	521751.28	1363331.73
3	46° 43' 39"	23.88	521764.06	1363335.47
4	136° 57' 2"	9.1	521780.43	1363352.86
5	105° 26' 29"	72.61	521773.78	1363359.07
6	192° 29' 7"	21.71	521754.44	1363429.06
7	194° 21' 18"	65.83	521733.25	1363424.37
8	230° 2' 47"	15.05	521669.48	1363408.05
9	284° 32' 40"	37.89	521659.81	1363396.51
10	284° 32' 39"	34.52	521669.33	1363359.84
11	324° 32' 19"	15.01	521678	1363326.43
12	90° 0' 0"	0.46	521690.22	1363317.72
13	0° 0' 0"	1	521690.22	1363318.18
14	270° 0' 0"	1	521691.22	1363318.18
15	180° 0' 0"	0.24	521691.22	1363317.18
16	324° 32' 6"	0.91	521690.98	1363317.18
17	0° 0' 0"	1	521693.07	1363396.71
18	90° 0' 0"	1	521694.07	1363396.71
19	180° 0' 0"	1	521694.07	1363397.71
20	270° 0' 0"	1	521693.07	1363397.71
21	0° 0' 0"	1	521706.61	1363343.19
22	90° 0' 0"	1	521707.61	1363343.19
23	180° 0' 0"	1	521707.61	1363344.19
24	270° 0' 0"	1	521706.61	1363344.19
25	0° 0' 0"	1	521702.96	1363361.23
26	90° 0' 0"	1	521703.96	1363361.23
27	180° 0' 0"	1	521703.96	1363362.23
28	270° 0' 0"	1	521702.96	1363362.23

Образуемый земельный участок с условным номером 62

Номер	Дир.угол	Длина	X	Y
1	104° 35' 38"	7.07	521840.24	1363544.12
2	141° 48' 39"	0.55	521838.46	1363550.97
3	47° 36' 54"	0.4	521838.02	1363551.31
4	104° 35' 40"	53.42	521838.29	1363551.61
5	194° 22' 53"	65.27	521824.83	1363603.3
6	285° 15' 37"	0.06	521761.6	1363587.09
7	195° 17' 41"	0.99	521761.62	1363587.03
8	105° 45' 26"	0.08	521760.67	1363586.77
9	194° 23' 3"	1.68	521760.65	1363586.84
10	256° 48' 49"	44.92	521759.03	1363586.43
11	344° 56' 2"	69.04	521748.78	1363542.69
12	303° 35' 21"	7.58	521815.44	1363524.74
13	57° 50' 28"	21.13	521819.64	1363518.43
14	45° 19' 1"	8.46	521830.89	1363536.32
15	27° 45' 32"	3.85	521836.83	1363542.33
16	100° 24' 30"	1	521824.38	1363599.61
17	190° 24' 50"	1	521824.2	1363600.59
18	280° 24' 30"	1	521823.22	1363600.41
19	10° 24' 50"	1	521823.4	1363599.43
20	44° 8' 13"	1.41	521819.07	1363524.37
21	130° 15' 25"	1.8	521820.08	1363525.35
22	216° 10' 10"	1.47	521818.92	1363526.72
23	312° 9' 33"	2	521817.73	1363525.85
24	0° 0' 0"	1	521769.96	1363581.8
25	90° 0' 0"	1	521770.96	1363581.8
26	180° 0' 0"	1	521770.96	1363582.8
27	270° 0' 0"	1	521769.96	1363582.8
28	164° 47' 26"	2.25	521795.19	1363533.35
29	258° 17' 53"	1.73	521793.02	1363533.94
30	345° 2' 8"	2.25	521792.67	1363532.25
31	78° 14' 18"	1.72	521794.84	1363531.67
32	0° 0' 0"	1	521804.58	1363572.13
33	90° 0' 0"	1	521805.58	1363572.13
34	180° 0' 0"	1	521805.58	1363573.13
35	270° 0' 0"	1	521804.58	1363573.13
36	0° 0' 0"	1	521812.29	1363532.88
37	90° 0' 0"	1	521813.29	1363532.88
38	180° 0' 0"	1	521813.29	1363533.88
39	270° 0' 0"	1	521812.29	1363533.88
40	0° 0' 0"	1	521828.23	1363557.43
41	90° 0' 0"	1	521829.23	1363557.43
42	180° 0' 0"	1	521829.23	1363558.43
43	270° 0' 0"	1	521828.23	1363558.43
44	0° 0' 0"	1	521800.28	1363536.31
45	90° 0' 0"	1	521801.28	1363536.31
46	180° 0' 0"	1	521801.28	1363537.31
47	270° 0' 0"	1	521800.28	1363537.31
48	0° 0' 0"	1	521756.52	1363547.46

49	90° 0' 0"	1	521757.52	1363547.46
50	180° 0' 0"	1	521757.52	1363548.46
51	270° 0' 0"	1	521756.52	1363548.46
52	0° 0' 0"	1	521780.49	1363541.68
53	90° 0' 0"	1	521781.49	1363541.68
54	180° 0' 0"	1	521781.49	1363542.68
55	270° 0' 0"	1	521780.49	1363542.68
56	0° 0' 0"	1	521750.44	1363547.12
57	90° 0' 0"	1	521751.44	1363547.12
58	180° 0' 0"	1	521751.44	1363548.12
59	270° 0' 0"	1	521750.44	1363548.12
60	0° 0' 0"	1	521766.6	1363545.23
61	90° 0' 0"	1	521767.6	1363545.23
62	180° 0' 0"	1	521767.6	1363546.23
63	270° 0' 0"	1	521766.6	1363546.23

Образуемый земельный участок с условным номером 63

Номер	Дир.угол	Длина	X	Y
1	104° 45' 13"	52.76	521862.2	1363317.17
2	195° 13' 4"	49.37	521848.77	1363368.19
3	223° 46' 48"	9.42	521801.12	1363355.23
4	316° 17' 29"	49.01	521794.32	1363348.71
5	318° 4' 41"	22.54	521829.75	1363314.85
6	47° 56' 60"	23.4	521846.53	1363299.79
7	0° 0' 0"	1	521841.33	1363339.81
8	90° 0' 0"	1	521842.33	1363339.81
9	180° 0' 0"	1	521842.33	1363340.81
10	270° 0' 0"	1	521841.33	1363340.81
11	0° 0' 0"	1	521851.85	1363330.84
12	90° 0' 0"	1	521852.85	1363330.84
13	180° 0' 0"	1	521852.85	1363331.84
14	270° 0' 0"	1	521851.85	1363331.84

Образуемый земельный участок с условным номером 64

Номер	Дир.угол	Длина	X	Y
1	15° 43' 34"	30.53	521680.17	1363210.3
2	105° 28' 60"	16.27	521709.57	1363218.58
3	13° 53' 7"	9.27	521705.22	1363234.26
4	105° 40' 42"	51.03	521714.22	1363236.49
5	194° 58' 35"	10.5	521700.43	1363285.61
6	194° 4' 3"	28.18	521690.29	1363282.9
7	284° 40' 27"	67.97	521662.96	1363276.05
8	270° 0' 0"	1	521690.29	1363282.9
9	0° 0' 0"	1	521690.29	1363281.9
10	90° 0' 0"	1	521691.29	1363281.9
11	180° 0' 0"	1	521691.29	1363282.9

12	0° 0' 0"	1	521708.87	1363236.4
13	90° 0' 0"	1	521709.87	1363236.4
14	180° 0' 0"	1	521709.87	1363237.4
15	270° 0' 0"	1	521708.87	1363237.4
16	0° 0' 0"	1	521666.5	1363275.42
17	90° 0' 0"	1	521667.5	1363275.42
18	180° 0' 0"	1	521667.5	1363276.42
19	270° 0' 0"	1	521666.5	1363276.42
20	0° 0' 0"	1	521705.23	1363252.2
21	90° 0' 0"	1	521706.23	1363252.2
22	180° 0' 0"	1	521706.23	1363253.2
23	270° 0' 0"	1	521705.23	1363253.2
24	0° 0' 0"	1	521701.17	1363268.5
25	90° 0' 0"	1	521702.17	1363268.5
26	180° 0' 0"	1	521702.17	1363269.5
27	270° 0' 0"	1	521701.17	1363269.5

Образуемый земельный участок с условным номером 65

Номер	Дир.угол	Длина	X	Y
1	14° 28' 50"	33.04	521892.63	1363211.82
2	104° 35' 47"	46.23	521924.62	1363220.08
3	193° 19' 35"	19.11	521912.97	1363264.82
4	162° 25' 15"	11.86	521894.37	1363260.41
5	289° 32' 42"	2.01	521883.07	1363263.99
6	199° 31' 54"	2.81	521883.74	1363262.1
7	109° 14' 42"	2.46	521881.09	1363261.16
8	19° 24' 29"	2.21	521880.28	1363263.48
9	162° 25' 15"	6.48	521882.37	1363264.22
10	131° 25' 33"	4.5	521876.19	1363266.17
11	194° 2' 25"	34.59	521873.21	1363269.55
12	317° 0' 9"	13.98	521839.66	1363261.16
13	104° 18' 13"	2.81	521849.88	1363251.62
14	15° 6' 13"	3.92	521849.19	1363254.34
15	284° 15' 14"	3.17	521852.97	1363255.36
16	194° 57' 31"	3.69	521853.75	1363252.29
17	317° 0' 9"	45.2	521850.19	1363251.34
18	317° 11' 52"	12.8	521883.24	1363220.52
19	0° 0' 0"	1	521865.85	1363263.08
20	90° 0' 0"	1	521866.85	1363263.08
21	180° 0' 0"	1	521866.85	1363264.08
22	270° 0' 0"	1	521865.85	1363264.08
23	106° 15' 20"	1	521885.73	1363222.33
24	196° 6' 15"	1.01	521885.45	1363223.29
25	285° 51' 43"	0.99	521884.48	1363223.01
26	15° 24' 2"	1.02	521884.75	1363222.06
27	0° 0' 0"	1	521900.87	1363257.87
28	90° 0' 0"	1	521901.87	1363257.87
29	180° 0' 0"	1	521901.87	1363258.87
30	270° 0' 0"	1	521900.87	1363258.87

31	0° 0' 0"	1	521882.62	1363226.72
32	90° 0' 0"	1	521883.62	1363226.72
33	180° 0' 0"	1	521883.62	1363227.72
34	270° 0' 0"	1	521882.62	1363227.72
35	0° 0' 0"	1	521849.41	1363257.86
36	90° 0' 0"	1	521850.41	1363257.86
37	180° 0' 0"	1	521850.41	1363258.86
38	270° 0' 0"	1	521849.41	1363258.86
39	0° 0' 0"	1	521872.6	1363237.13
40	90° 0' 0"	1	521873.6	1363237.13
41	180° 0' 0"	1	521873.6	1363238.13
42	270° 0' 0"	1	521872.6	1363238.13
43	53° 30' 5"	1.53	521856.91	1363247.68
44	138° 34' 28"	1.59	521857.82	1363248.91
45	229° 58' 3"	1.63	521856.63	1363249.96
46	322° 14' 29"	1.68	521855.58	1363248.71
47	0° 0' 0"	1	521865.65	1363243.8
48	90° 0' 0"	1	521866.65	1363243.8
49	180° 0' 0"	1	521866.65	1363244.8
50	270° 0' 0"	1	521865.65	1363244.8

Образуемый земельный участок с условным номером б6

Номер	Дир.угол	Длина	X	Y
1	14° 28' 50"	47.86	521802.69	1363188.59
2	134° 51' 37"	71.1	521849.03	1363200.56
3	194° 2' 25"	21.59	521798.88	1363250.96
4	195° 2' 20"	4.34	521777.93	1363245.72
5	105° 30' 27"	7.49	521773.74	1363244.59
6	194° 36' 49"	13.25	521771.74	1363251.81
7	284° 30' 27"	16.87	521758.92	1363248.47
8	312° 14' 44"	58.82	521763.15	1363232.13
9	0° 0' 0"	1	521800.18	1363244.51
10	90° 0' 0"	1	521801.18	1363244.51
11	180° 0' 0"	1	521801.18	1363245.51
12	270° 0' 0"	1	521800.18	1363245.51
13	0° 0' 0"	1	521794.63	1363204.87
14	90° 0' 0"	1	521795.63	1363204.87
15	180° 0' 0"	1	521795.63	1363205.87
16	270° 0' 0"	1	521794.63	1363205.87
17	0° 0' 0"	1	521772.33	1363237.82
18	90° 0' 0"	1	521773.33	1363237.82
19	180° 0' 0"	1	521773.33	1363238.82
20	270° 0' 0"	1	521772.33	1363238.82
21	0° 0' 0"	1	521783.64	1363215.45
22	90° 0' 0"	1	521784.64	1363215.45
23	180° 0' 0"	1	521784.64	1363216.45
24	270° 0' 0"	1	521783.64	1363216.45
25	102° 34' 28"	2.94	521773.95	1363231.78
26	192° 47' 18"	2.89	521773.31	1363234.65

27	282° 33' 58"	2.94	521770.49	1363234.01
28	12° 47' 11"	2.89	521771.13	1363231.14
29	0° 0' 0"	1	521777.71	1363220.78
30	90° 0' 0"	1	521778.71	1363220.78
31	180° 0' 0"	1	521778.71	1363221.78
32	270° 0' 0"	1	521777.71	1363221.78

Образуемый земельный участок с условным номером 67

Номер	Дир.угол	Длина	X	Y
1	18° 4' 20"	2.42	521514.35	1363362.33
2	288° 10' 38"	0.09	521516.65	1363363.08
3	16° 20' 27"	36.01	521516.68	1363362.99
4	105° 24' 30"	0.93	521551.24	1363373.13
5	14° 38' 39"	1.82	521550.99	1363374.02
6	286° 35' 46"	0.89	521552.75	1363374.48
7	15° 53' 5"	3.44	521553	1363373.63
8	104° 44' 26"	13.26	521556.31	1363374.57
9	15° 31' 20"	6.76	521552.94	1363387.4
10	104° 57' 12"	30.62	521559.45	1363389.2
11	194° 54' 38"	49.89	521551.54	1363418.79
12	284° 9' 53"	44.99	521503.34	1363405.95

Образуемый земельный участок с условным номером 68

Номер	Дир.угол	Длина	X	Y
1	15° 17' 29"	48.99	521490.35	1363457.4
2	105° 3' 9"	19.94	521537.61	1363470.32
3	14° 51' 26"	16.18	521532.43	1363489.58
4	105° 7' 15"	37.49	521548.07	1363493.73
5	193° 51' 47"	60.85	521538.29	1363529.92
6	284° 20' 26"	5.49	521479.21	1363515.34
7	276° 18' 16"	2	521480.57	1363510.02
8	230° 33' 17"	3.87	521480.79	1363508.03
9	284° 9' 54"	49.13	521478.33	1363505.04
10	104° 36' 7"	0.99	521503.06	1363518.33
11	193° 54' 5"	1	521502.81	1363519.29
12	284° 18' 59"	1.01	521501.84	1363519.05
13	15° 0' 30"	1	521502.09	1363518.07
14	13° 35' 19"	2.17	521524.7	1363473.25
15	101° 53' 8"	1.94	521526.81	1363473.76
16	192° 2' 26"	2.16	521526.41	1363475.66
17	281° 31' 54"	2	521524.3	1363475.21

Образуемый земельный участок с условным номером 69

Номер	Дир.угол	Длина	X	Y
1	44° 8' 19"	100.09	521560.18	1362654.32
2	135° 24' 3"	0.73	521632.01	1362724.02
3	45° 0' 37"	1	521631.49	1362724.54
4	314° 59' 26"	0.75	521632.2	1362725.25
5	44° 8' 19"	32.69	521632.73	1362724.72
6	133° 8' 17"	71.53	521656.19	1362747.49
7	193° 43' 20"	39.14	521607.28	1362799.68
8	285° 33' 9"	7.61	521569.26	1362790.4
9	196° 28' 6"	1.29	521571.3	1362783.07
10	285° 1' 24"	47.01	521570.07	1362782.71
11	255° 6' 22"	85.87	521582.25	1362737.3
12	0° 0' 0"	1	521618.3	1362749.31
13	90° 0' 0"	1	521619.3	1362749.31
14	180° 0' 0"	1	521619.3	1362750.31
15	270° 0' 0"	1	521618.3	1362750.31
16	0° 0' 0"	1	521570.72	1362692.2
17	90° 0' 0"	1	521571.72	1362692.2
18	180° 0' 0"	1	521571.72	1362693.2
19	270° 0' 0"	1	521570.72	1362693.2
20	0° 0' 0"	1	521609.82	1362740.5
21	90° 0' 0"	1	521610.82	1362740.5
22	180° 0' 0"	1	521610.82	1362741.5
23	270° 0' 0"	1	521609.82	1362741.5
24	0° 0' 0"	1	521588.76	1362720.65
25	90° 0' 0"	1	521589.76	1362720.65
26	180° 0' 0"	1	521589.76	1362721.65
27	270° 0' 0"	1	521588.76	1362721.65
28	48° 30' 33"	3	521595.34	1362737.06
29	138° 30' 40"	3	521597.33	1362739.31
30	228° 46' 47"	3	521595.08	1362741.3
31	318° 31' 45"	2.99	521593.1	1362739.04
32	0° 0' 0"	1	521596.78	1362727.67
33	90° 0' 0"	1	521597.78	1362727.67
34	180° 0' 0"	1	521597.78	1362728.67
35	270° 0' 0"	1	521596.78	1362728.67

Образуемый земельный участок с условным номером 7

Номер	Дир.угол	Длина	X	Y
1	104° 47' 30"	17.82	521425.87	1363301.41
2	194° 19' 8"	1.5	521421.32	1363318.64
3	104° 47' 7"	1.49	521419.87	1363318.27
4	14° 41' 6"	1.5	521419.49	1363319.71
5	104° 32' 24"	45.38	521420.94	1363320.09
6	194° 16' 14"	26.84	521409.55	1363364.02
7	283° 27' 24"	16.8	521383.54	1363357.4
8	284° 45' 54"	30.33	521387.45	1363341.06
9	191° 42' 52"	5.57	521395.18	1363311.73
10	104° 1' 51"	24.38	521389.73	1363310.6

11	103° 46' 48"	22.76	521383.82	1363334.25
12	191° 28' 41"	1.54	521378.4	1363356.36
13	284° 19' 44"	65.5	521376.89	1363356.05
14	15° 3' 52"	33.94	521393.1	1363292.59

Образуемый земельный участок с условным номером 70

Номер	Дир.угол	Длина	X	Y
1	15° 2' 28"	32.11	521409.37	1363230.41
2	16° 51' 49"	3	521440.38	1363238.74
3	13° 55' 4"	3.02	521443.25	1363239.61
4	105° 24' 38"	49.26	521446.18	1363240.34
5	195° 3' 39"	37.49	521433.1	1363287.82
6	284° 40' 12"	49.28	521396.89	1363278.08
7	16° 36' 59"	2.1	521431.66	1363270.53
8	106° 11' 56"	1.86	521433.67	1363271.13
9	196° 48' 6"	2.11	521433.15	1363272.92
10	286° 34' 57"	1.86	521431.13	1363272.31

Образуемый земельный участок с условным номером 71

Номер	Дир.угол	Длина	X	Y
1	15° 48' 46"	12.59	521516.15	1363178.04
2	74° 33' 31"	0	521528.26	1363181.47
3	104° 53' 49"	29.54	521528.26	1363181.48
4	14° 10' 5"	17.28	521520.67	1363210.02
5	97° 58' 3"	1.01	521537.42	1363214.25
6	105° 21' 2"	47.91	521537.28	1363215.25
7	194° 26' 43"	16.83	521524.6	1363261.45
8	194° 26' 19"	32.27	521508.3	1363257.26
9	284° 29' 10"	81.79	521477.05	1363249.21
10	23° 17' 31"	20.29	521497.51	1363170.02

Образуемый земельный участок с условным номером 72

Номер	Дир.угол	Длина	X	Y
1	195° 40' 55"	36.88	521643.22	1363292.19
2	105° 8' 43"	2.37	521607.71	1363282.22
3	193° 41' 37"	31.28	521607.09	1363284.51
4	272° 12' 11"	2.69	521576.7	1363277.1
5	272° 11' 60"	5.13	521576.8	1363274.41
6	193° 46' 52"	0.64	521577	1363269.29
7	279° 35' 36"	2.39	521576.38	1363269.14
8	13° 56' 36"	7.59	521576.78	1363266.78
9	283° 57' 2"	9.71	521584.15	1363268.61
10	285° 52' 19"	27.71	521586.49	1363259.19

11	15° 0' 12"	62.66	521594.07	1363232.54
12	104° 40' 22"	44.89	521654.59	1363248.76

Образуемый земельный участок с условным номером 73

Номер	Дир.угол	Длина	X	Y
1	15° 2' 20"	4.34	521773.74	1363244.59
2	14° 2' 26"	63.62	521777.93	1363245.72
3	136° 2' 36"	44.15	521839.66	1363261.16
4	135° 6' 3"	61.86	521807.88	1363291.8
5	196° 17' 35"	13.31	521764.06	1363335.47
6	284° 21' 38"	82.5	521751.28	1363331.73
7	285° 30' 27"	7.49	521771.74	1363251.81
8	0° 0' 0"	1	521789.95	1363300.92
9	90° 0' 0"	1	521790.95	1363300.92
10	180° 0' 0"	1	521790.95	1363301.92
11	270° 0' 0"	1	521789.95	1363301.92
12	0° 0' 0"	1	521803.68	1363288.04
13	90° 0' 0"	1	521804.68	1363288.04
14	180° 0' 0"	1	521804.68	1363289.04
15	270° 0' 0"	1	521803.68	1363289.04

Образуемый земельный участок с условным номером 74

Номер	Дир.угол	Длина	X	Y
1	104° 40' 6"	50.79	521608.69	1363424.04
2	194° 35' 32"	12.5	521595.83	1363473.17
3	104° 32' 12"	2.23	521583.73	1363470.02
4	194° 56' 28"	18.19	521583.17	1363472.18
5	284° 36' 8"	52.92	521565.6	1363467.49
6	14° 37' 10"	30.75	521578.94	1363416.28

Образуемый земельный участок с условным номером 75

Номер	Дир.угол	Длина	X	Y
1	16° 29' 45"	10.28	521559.4	1362787.48
2	13° 43' 20"	39.14	521569.26	1362790.4
3	82° 15' 6"	30.82	521607.28	1362799.68
4	169° 48' 2"	36.65	521611.43	1362830.22
5	78° 46' 46"	18.09	521575.36	1362836.71
6	164° 12' 50"	28.81	521578.88	1362854.45
7	251° 31' 37"	80.37	521551.16	1362862.29
8	284° 40' 11"	7.79	521525.69	1362786.06
9	296° 51' 29"	0	521527.67	1362778.52
10	15° 45' 52"	32.97	521527.67	1362778.52
11	0° 0' 0"	1	521567.87	1362845.72

12	90° 0' 0"	1	521568.87	1362845.72
13	180° 0' 0"	1	521568.87	1362846.72
14	270° 0' 0"	1	521567.87	1362846.72
15	0° 0' 0"	1	521549.93	1362788.43
16	90° 0' 0"	1	521550.93	1362788.43
17	180° 0' 0"	1	521550.93	1362789.43
18	270° 0' 0"	1	521549.93	1362789.43
19	0° 0' 0"	1	521563.63	1362831.09
20	90° 0' 0"	1	521564.63	1362831.09
21	180° 0' 0"	1	521564.63	1362832.09
22	270° 0' 0"	1	521563.63	1362832.09
23	0° 0' 0"	1	521552.66	1362799.09
24	90° 0' 0"	1	521553.66	1362799.09
25	180° 0' 0"	1	521553.66	1362800.09
26	270° 0' 0"	1	521552.66	1362800.09
27	0° 0' 0"	1	521556.84	1362810.68
28	90° 0' 0"	1	521557.84	1362810.68
29	180° 0' 0"	1	521557.84	1362811.68
30	270° 0' 0"	1	521556.84	1362811.68

Образующий земельный участок с условным номером 76

Номер	Дир.угол	Длина	X	Y
1	14° 28' 47"	68.31	521475.43	1363104.08
2	104° 36' 37"	29.72	521541.57	1363121.16
3	194° 26' 19"	10.14	521534.08	1363149.92
4	104° 49' 2"	31.7	521524.25	1363147.39
5	203° 17' 31"	20.29	521516.15	1363178.04
6	193° 58' 34"	18.3	521497.51	1363170.02
7	284° 17' 6"	3.89	521479.75	1363165.6
8	194° 25' 51"	3.53	521480.71	1363161.83
9	104° 17' 6"	3.89	521477.29	1363160.95
10	193° 51' 34"	1.98	521476.33	1363164.72
11	282° 53' 33"	0.15	521474.41	1363164.25
12	192° 39' 26"	1	521474.44	1363164.1
13	102° 39' 9"	0.13	521473.46	1363163.88
14	193° 51' 26"	5.05	521473.43	1363164
15	193° 51' 30"	7.85	521468.53	1363162.8
16	284° 20' 14"	58.66	521460.91	1363160.92

Образующий земельный участок с условным номером 77

Номер	Дир.угол	Длина	X	Y
1	14° 25' 29"	20.03	521578.33	1363184.82
2	105° 3' 50"	0.96	521597.73	1363189.8
3	14° 58' 5"	1.94	521597.48	1363190.73
4	284° 43' 42"	0.97	521599.35	1363191.23
5	14° 4' 12"	5.96	521599.6	1363190.3

6	105° 29' 37"	42.33	521605.38	1363191.74
7	105° 52' 19"	27.71	521594.07	1363232.54
8	194° 1' 2"	7.6	521586.49	1363259.19
9	103° 56' 10"	9.72	521579.12	1363257.35
10	99° 35' 36"	2.39	521576.78	1363266.78
11	13° 46' 52"	0.64	521576.38	1363269.14
12	193° 46' 35"	26.25	521577	1363269.29
13	280° 7' 47"	8.76	521551.51	1363263.04
14	284° 49' 57"	2.62	521553.05	1363254.42
15	190° 2' 22"	5.39	521553.72	1363251.89
16	99° 20' 20"	16.08	521548.41	1363250.95
17	194° 12' 15"	21.87	521545.8	1363266.82
18	285° 21' 2"	47.91	521524.6	1363261.45
19	8° 2' 39"	1	521537.28	1363215.25
20	277° 58' 3"	1.01	521538.27	1363215.39
21	13° 22' 32"	18.69	521538.41	1363214.39
22	284° 22' 29"	28.39	521556.6	1363218.71
23	15° 29' 39"	1.57	521563.64	1363191.21
24	11° 21' 3"	3	521565.16	1363191.63
25	281° 11' 35"	0.46	521568.1	1363192.22
26	2° 32' 47"	8.15	521568.19	1363191.76
27	285° 21' 1"	7.58	521576.33	1363192.13
28	101° 11' 56"	2.99	521559.91	1363222.29
29	191° 20' 49"	3	521559.33	1363225.22
30	281° 11' 56"	2.99	521556.39	1363224.63
31	11° 20' 49"	3	521556.97	1363221.7

Образуемый земельный участок с условным номером 78

Номер	Дир.угол	Длина	X	Y
1	105° 58' 23"	17.37	521465.78	1363518.19
2	15° 37' 48"	2.97	521461	1363534.89
3	104° 38' 22"	35.02	521463.86	1363535.69
4	195° 22' 57"	5.58	521455.01	1363569.57
5	106° 14' 59"	2.32	521449.63	1363568.09
6	195° 37' 39"	7.68	521448.98	1363570.32
7	285° 0' 38"	2.28	521441.58	1363568.25
8	196° 20' 9"	4.23	521442.17	1363566.05
9	288° 14' 26"	14.92	521438.11	1363564.86
10	270° 0' 0"	1	521442.78	1363550.69
11	285° 11' 35"	25.83	521442.78	1363549.69
12	270° 0' 0"	1	521449.55	1363524.76
13	270° 17' 42"	9.72	521449.55	1363523.76
14	14° 23' 7"	16.7	521449.6	1363514.04

Образуемый земельный участок с условным номером 79

Номер	Дир.угол	Длина	X	Y
-------	----------	-------	---	---

1	103° 33' 31"	7.29	521977.45	1363283.67
2	14° 35' 25"	11.79	521975.74	1363290.76
3	14° 22' 49"	4.82	521987.15	1363293.73
4	104° 20' 59"	104.34	521991.82	1363294.93
5	130° 55' 12"	35.27	521965.96	1363396.01
6	195° 30' 5"	54	521942.86	1363422.66
7	284° 35' 28"	108.13	521890.82	1363408.23
8	284° 35' 28"	38.11	521918.06	1363303.59
9	14° 38' 9"	52.35	521927.66	1363266.72
10	102° 58' 19"	3.82	521978.31	1363279.94

Образующий земельный участок с условным номером 8

Номер	Дир.угол	Длина	X	Y
1	1° 10' 52"	23.29	521690.38	1362902.57
2	97° 49' 0"	14.48	521713.67	1362903.05
3	43° 44' 47"	5.18	521711.7	1362917.4
4	14° 11' 42"	24.18	521715.44	1362920.98
5	104° 40' 31"	82.72	521738.88	1362926.91
6	193° 26' 13"	37.46	521717.92	1363006.93
7	183° 28' 52"	25.15	521681.48	1362998.23
8	259° 29' 16"	64.95	521656.38	1362996.7
9	191° 34' 48"	2.54	521644.53	1362932.84
10	249° 29' 46"	5	521642.04	1362932.33
11	321° 49' 7"	2.8	521640.29	1362927.65
12	277° 35' 34"	2.12	521642.49	1362925.92
13	259° 16' 50"	9.89	521642.77	1362923.82
14	253° 42' 15"	1.82	521640.93	1362914.1
15	347° 10' 4"	1.89	521640.42	1362912.35
16	39° 27' 37"	1.68	521642.26	1362911.93
17	347° 26' 29"	47.97	521643.56	1362913
18	0° 0' 0"	1	521694.3	1362978.64
19	90° 0' 0"	1	521695.3	1362978.64
20	180° 0' 0"	1	521695.3	1362979.64
21	270° 0' 0"	1	521694.3	1362979.64
22	0° 0' 0"	1	521711.88	1362907.06
23	90° 0' 0"	1	521712.88	1362907.06
24	180° 0' 0"	1	521712.88	1362908.06
25	270° 0' 0"	1	521711.88	1362908.06
26	104° 27' 23"	1	521726.09	1362965.83
27	195° 0' 30"	1	521725.84	1362966.8
28	285° 0' 2"	1	521724.87	1362966.54
29	15° 8' 33"	0.99	521725.13	1362965.57
30	0° 0' 0"	1	521707.05	1362930.59
31	90° 0' 0"	1	521708.05	1362930.59
32	180° 0' 0"	1	521708.05	1362931.59
33	270° 0' 0"	1	521707.05	1362931.59
34	0° 0' 0"	1	521698.42	1362963.35
35	90° 0' 0"	1	521699.42	1362963.35
36	180° 0' 0"	1	521699.42	1362964.35

37	270° 0' 0"	1	521698.42	1362964.35
38	190° 11' 6"	1.7	521686.6	1362940.1
39	279° 53' 58"	1.75	521684.93	1362939.8
40	11° 10' 34"	1.7	521685.23	1362938.08
41	100° 3' 50"	1.72	521686.9	1362938.41
42	0° 0' 0"	1	521702.76	1362947.08
43	90° 0' 0"	1	521703.76	1362947.08
44	180° 0' 0"	1	521703.76	1362948.08
45	270° 0' 0"	1	521702.76	1362948.08

Образуемый земельный участок с условным номером 80

Номер	Дир.угол	Длина	X	Y
1	130° 55' 13"	10.15	521942.86	1363422.66
2	133° 52' 55"	0.36	521936.21	1363430.33
3	205° 42' 44"	3	521935.96	1363430.59
4	115° 47' 42"	2.99	521933.26	1363429.29
5	25° 57' 51"	2.99	521931.96	1363431.98
6	131° 8' 10"	8.01	521934.65	1363433.29
7	91° 0' 8"	5.35	521929.38	1363439.32
8	88° 4' 55"	2.99	521929.29	1363444.67
9	74° 20' 8"	20.22	521929.39	1363447.66
10	106° 30' 33"	47.53	521934.85	1363467.13
11	104° 16' 19"	49.7	521921.34	1363512.7
12	193° 46' 11"	56.14	521909.09	1363560.87
13	284° 35' 28"	53.43	521854.56	1363547.5
14	284° 35' 28"	90.48	521868.03	1363495.8
15	15° 30' 5"	54	521890.82	1363408.23
16	114° 46' 54"	1	521871.79	1363522.31
17	204° 15' 37"	1	521871.37	1363523.22
18	294° 46' 13"	1	521870.46	1363522.81
19	24° 15' 18"	1	521870.88	1363521.9
20	112° 22' 44"	2.94	521906.28	1363419.55
21	17° 40' 32"	3.1	521905.16	1363422.27
22	107° 46' 1"	3.8	521908.11	1363423.21
23	197° 38' 15"	3.86	521906.95	1363426.83
24	287° 46' 1"	3.8	521903.27	1363425.66
25	202° 34' 37"	1.09	521904.43	1363422.04
26	202° 55' 57"	1.13	521903.42	1363421.62
27	292° 11' 28"	2.99	521902.38	1363421.18
28	22° 22' 9"	3	521903.51	1363418.41

Образуемый земельный участок с условным номером 81

Номер	Дир.угол	Длина	X	Y
1	72° 29' 29"	18.38	521936.21	1363430.33
2	62° 18' 13"	10.65	521941.74	1363447.86
3	1° 13' 9"	5.16	521946.69	1363457.29

4	57° 13' 54"	17.59	521951.85	1363457.4
5	326° 39' 5"	21.39	521961.37	1363472.19
6	78° 20' 33"	24.94	521979.24	1363460.43
7	104° 52' 19"	42.98	521984.28	1363484.86
8	194° 47' 5"	53.68	521973.25	1363526.4
9	286° 30' 33"	47.53	521921.34	1363512.7
10	254° 20' 8"	20.22	521934.85	1363467.13
11	358° 16' 24"	2.98	521929.39	1363447.66
12	268° 28' 14"	3	521932.37	1363447.57
13	178° 5' 31"	3	521932.29	1363444.57
14	271° 0' 8"	5.35	521929.29	1363444.67
15	311° 8' 10"	8.01	521929.38	1363439.32
16	295° 52' 52"	3	521934.65	1363433.29
17	313° 52' 55"	0.36	521935.96	1363430.59
18	97° 6' 8"	2.99	521948.73	1363497.35
19	186° 44' 44"	2.98	521948.36	1363500.32
20	276° 43' 2"	2.99	521945.4	1363499.97
21	6° 42' 1"	3	521945.75	1363497
22	178° 16' 30"	2.99	521946	1363469.02
23	268° 4' 55"	2.99	521943.01	1363469.11
24	358° 5' 39"	3.01	521942.91	1363466.12
25	88° 28' 14"	3	521945.92	1363466.02
26	97° 6' 8"	2.99	521939.85	1363486.54
27	186° 56' 3"	2.98	521939.48	1363489.51
28	276° 43' 17"	2.99	521936.52	1363489.15
29	6° 53' 17"	3	521936.87	1363486.18
30	359° 29' 37"	3.38	521934.85	1363467.13
31	89° 35' 30"	2.81	521938.23	1363467.1
32	180° 0' 0"	3.4	521938.25	1363469.91
33	270° 0' 0"	2.78	521934.85	1363469.91
34	97° 5' 53"	2.99	521951.88	1363486
35	186° 44' 30"	2.98	521951.51	1363488.97
36	276° 43' 17"	2.99	521948.55	1363488.62
37	6° 41' 50"	3	521948.9	1363485.65
38	15° 54' 55"	2.88	521953.7	1363469.69
39	104° 15' 27"	1.87	521956.47	1363470.48
40	195° 27' 37"	2.93	521956.01	1363472.29
41	285° 39' 17"	1.89	521953.19	1363471.51

Образующий земельный участок с условным номером 82

Номер	Дир.угол	Длина	X	Y
1	104° 52' 19"	49.06	521973.25	1363526.4
2	194° 15' 53"	38.22	521960.66	1363573.82
3	194° 41' 19"	7.45	521923.62	1363564.4
4	192° 39' 10"	7.5	521916.41	1363562.51
5	284° 16' 19"	49.7	521909.09	1363560.87
6	14° 47' 5"	53.68	521921.34	1363512.7

Образуемый земельный участок с условным номером 83

Номер	Дир.угол	Длина	X	Y
1	13° 46' 11"	56.14	521854.56	1363547.5
2	12° 39' 10"	7.5	521909.09	1363560.87
3	103° 52' 28"	12.01	521916.41	1363562.51
4	14° 36' 55"	7.45	521913.53	1363574.17
5	283° 53' 9"	12	521920.74	1363576.05
6	14° 15' 53"	38.22	521923.62	1363564.4
7	104° 52' 19"	58.78	521960.66	1363573.82
8	194° 39' 43"	47.53	521945.57	1363630.63
9	195° 8' 31"	36.83	521899.59	1363618.6
10	194° 52' 32"	12.83	521864.04	1363608.98
11	279° 41' 50"	1.49	521851.64	1363605.69
12	194° 59' 4"	4.83	521851.89	1363604.22
13	103° 6' 44"	1.49	521847.22	1363602.97
14	194° 52' 34"	6.9	521846.88	1363604.42
15	284° 35' 29"	17.52	521840.21	1363602.65
16	34° 22' 24"	8.19	521844.62	1363585.7
17	100° 32' 18"	4.37	521851.38	1363590.32
18	10° 33' 24"	1.64	521850.58	1363594.62
19	280° 32' 28"	4.37	521852.19	1363594.92
20	31° 51' 7"	17.81	521852.99	1363590.62
21	15° 19' 1"	4.24	521868.12	1363600.02
22	284° 30' 18"	1.8	521872.21	1363601.14
23	194° 29' 48"	5.75	521872.66	1363599.4
24	284° 29' 19"	4	521867.09	1363597.96
25	211° 35' 43"	25.96	521868.09	1363594.09
26	284° 35' 28"	34.08	521845.98	1363580.49

Образуемый земельный участок с условным номером 84

Номер	Дир.угол	Длина	X	Y
1	104° 32' 28"	40.47	521885.27	1363638.77
2	105° 5' 46"	54.41	521875.11	1363677.94
3	194° 37' 53"	55.34	521860.94	1363730.47
4	284° 20' 47"	95	521807.39	1363716.49
5	14° 45' 44"	28.14	521830.93	1363624.45
6	14° 45' 51"	28.06	521858.14	1363631.62

Образуемый земельный участок с условным номером 85

Номер	Дир.угол	Длина	X	Y
1	104° 35' 45"	74.01	521874.23	1363413.58
2	194° 12' 15"	12.84	521855.58	1363485.2
3	0° 0' 0"	0.63	521843.13	1363482.05
4	270° 0' 0"	1	521843.76	1363482.05

5	180° 0' 0"	1	521843.76	1363481.05
6	90° 0' 0"	0.91	521842.76	1363481.05
7	194° 12' 16"	19.05	521842.76	1363481.96
8	284° 36' 53"	74.23	521824.29	1363477.28
9	14° 36' 1"	32.25	521843.02	1363405.45
10	104° 53' 10"	59.01	521869.64	1363422.78
11	194° 49' 36"	15.12	521854.48	1363479.81
12	284° 53' 11"	59.01	521839.86	1363475.94
13	14° 45' 53"	3.61	521855.02	1363418.91
14	285° 25' 40"	1.99	521858.51	1363419.83
15	14° 56' 39"	8.1	521859.04	1363417.91
16	105° 13' 50"	1.98	521866.87	1363420
17	14° 48' 44"	3.4	521866.35	1363421.91
18	106° 58' 38"	2.98	521847.13	1363407.29
19	195° 45' 40"	3.46	521846.26	1363410.14
20	286° 50' 53"	2.97	521842.93	1363409.2
21	15° 33' 32"	3.47	521843.79	1363406.36
22	0° 0' 0"	1	521861.76	1363416.76
23	90° 0' 0"	1	521862.76	1363416.76
24	180° 0' 0"	1	521862.76	1363417.76
25	270° 0' 0"	1	521861.76	1363417.76

Образуемый земельный участок с условным номером 86

Номер	Дир.угол	Длина	X	Y
1	14° 4' 13"	175.35	521197.68	1363288.23
2	104° 40' 31"	15	521367.77	1363330.86
3	194° 3' 55"	67.07	521363.97	1363345.37
4	194° 3' 23"	7	521298.91	1363329.07
5	194° 4' 28"	101.28	521292.12	1363327.37
6	284° 40' 31"	15	521193.88	1363302.74
7	102° 6' 35"	1	521301.2	1363321.64
8	192° 46' 28"	0.99	521300.99	1363322.62
9	282° 12' 17"	0.99	521300.02	1363322.4
10	12° 12' 44"	0.99	521300.23	1363321.43
11	102° 5' 7"	1	521208.66	1363297.85
12	192° 46' 51"	0.99	521208.45	1363298.83
13	282° 13' 11"	0.99	521207.48	1363298.61
14	12° 12' 54"	0.99	521207.69	1363297.64
15	102° 5' 51"	1	521248.91	1363309.07
16	192° 47' 1"	0.99	521248.7	1363310.05
17	282° 13' 11"	0.99	521247.73	1363309.83
18	12° 12' 54"	0.99	521247.94	1363308.86

Образуемый земельный участок с условным номером 87

Номер	Дир.угол	Длина	X	Y
1	10° 5' 57"	3.99	522065.97	1362849.38

2	97° 38' 25"	2.48	522069.9	1362850.08
3	9° 32' 31"	47.36	522069.57	1362852.54
4	11° 5' 31"	73.66	522116.27	1362860.39
5	136° 49' 36"	12.42	522188.55	1362874.56
6	190° 29' 31"	59.64	522179.49	1362883.06
7	190° 28' 56"	56.34	522120.85	1362872.2
8	272° 22' 8"	12.58	522065.45	1362861.95

Образуемый земельный участок с условным номером 88

Номер	Дир.угол	Длина	X	Y
1	283° 40' 35"	5.41	521280.87	1363071.82
2	13° 0' 17"	7.69	521282.15	1363066.56
3	103° 34' 32"	5.41	521289.64	1363068.29
4	192° 59' 18"	7.7	521288.37	1363073.55

Образуемый земельный участок с условным номером 89

Номер	Дир.угол	Длина	X	Y
1	193° 46' 10"	2.55	521116.54	1363597.97
2	193° 46' 9"	2.39	521114.07	1363597.36
3	193° 46' 1"	2.97	521111.75	1363596.8
4	193° 46' 5"	4.51	521108.86	1363596.09
5	285° 24' 10"	16.16	521104.48	1363595.02
6	16° 43' 51"	12.23	521108.77	1363579.44
7	104° 41' 49"	15.52	521120.48	1363582.96

Образуемый земельный участок с условным номером 9

Номер	Дир.угол	Длина	X	Y
1	90° 0' 0"	0	521667.36	1363050.12
2	105° 3' 9"	1.05	521667.36	1363050.12
3	285° 2' 58"	1.05	521667.09	1363051.14
4	15° 15' 56"	27.57	521628.91	1363027.76
5	102° 50' 25"	8.01	521655.51	1363035.02
6	12° 47' 20"	9.8	521653.73	1363042.83
7	16° 5' 19"	2.21	521663.29	1363045
8	104° 32' 27"	37.62	521665.41	1363045.61
9	65° 13' 29"	5.43	521655.97	1363082.03
10	14° 43' 55"	37.45	521658.24	1363086.96
11	104° 40' 31"	34.87	521694.47	1363096.49
12	200° 51' 47"	19.95	521685.63	1363130.22
13	199° 13' 50"	12.75	521666.99	1363123.11
14	199° 24' 46"	8.27	521654.95	1363118.91
15	104° 30' 53"	16.24	521647.15	1363116.16
16	194° 28' 47"	40.59	521643.08	1363131.88

17	284° 58' 21"	97.28	521603.78	1363121.73
18	0° 0' 0"	1	521616.72	1363107.73
19	90° 0' 0"	1	521617.72	1363107.73
20	180° 0' 0"	1	521617.72	1363108.73
21	270° 0' 0"	1	521616.72	1363108.73
22	0° 0' 0"	1	521633	1363039.06
23	90° 0' 0"	1	521634	1363039.06
24	180° 0' 0"	1	521634	1363040.06
25	270° 0' 0"	1	521633	1363040.06
26	102° 27' 7"	2.55	521691.22	1363096.87
27	192° 30' 10"	2.45	521690.67	1363099.36
28	282° 14' 13"	2.55	521688.28	1363098.83
29	12° 27' 12"	2.46	521688.82	1363096.34
30	192° 45' 42"	2.4	521662.91	1363048.68
31	282° 39' 22"	2.01	521660.57	1363048.15
32	12° 42' 33"	2.41	521661.01	1363046.19
33	102° 56' 4"	2.01	521663.36	1363046.72
34	0° 0' 0"	1	521619.97	1363092.44
35	90° 0' 0"	1	521620.97	1363092.44
36	180° 0' 0"	1	521620.97	1363093.44
37	270° 0' 0"	1	521619.97	1363093.44
38	0° 0' 0"	1	521627.92	1363060.05
39	90° 0' 0"	1	521628.92	1363060.05
40	180° 0' 0"	1	521628.92	1363061.05
41	270° 0' 0"	1	521627.92	1363061.05
42	0° 0' 0"	1	521624.17	1363074.9
43	90° 0' 0"	1	521625.17	1363074.9
44	180° 0' 0"	1	521625.17	1363075.9
45	270° 0' 0"	1	521624.17	1363075.9

Образуемый земельный участок с условным номером 90

Номер	Дир.угол	Длина	Х	У
1	17° 7' 5"	2.47	521102.88	1363600.83
2	107° 14' 59"	9.78	521105.24	1363601.56
3	17° 49' 57"	0.29	521102.34	1363610.9
4	104° 25' 47"	6.34	521102.62	1363610.99
5	196° 14' 10"	1.65	521101.04	1363617.13
6	110° 29' 49"	10.28	521099.46	1363616.67
7	285° 24' 12"	26.42	521095.86	1363626.3

Образуемый земельный участок с условным номером 91

Номер	Дир.угол	Длина	Х	У
1	13° 37' 7"	2.68	521293.16	1363671.24
2	0° 0' 0"	0.04	521295.76	1363671.87
3	106° 3' 43"	0.69	521295.8	1363671.87
4	192° 35' 57"	1.74	521295.61	1363672.53

5	105° 46' 45"	6.14	521293.91	1363672.15
6	187° 27' 2"	1.31	521292.24	1363678.06
7	288° 27' 36"	7.01	521290.94	1363677.89

Образуемый земельный участок с условным номером 92

Номер	Дир.угол	Длина	X	Y
1	66° 19' 15"	102.69	522316.84	1362633.56
2	148° 37' 2"	42.92	522358.08	1362727.6
3	228° 2' 14"	81.4	522321.44	1362749.95
4	228° 15' 53"	21.98	522267.01	1362689.42
5	156° 49' 33"	58.06	522252.38	1362673.02
6	153° 51' 14"	18.95	522199	1362695.87
7	69° 17' 1"	5	522181.99	1362704.22
8	159° 33' 5"	104.76	522183.76	1362708.9
9	135° 36' 41"	12.58	522085.6	1362745.5
10	162° 19' 1"	6.52	522076.61	1362754.3
11	159° 32' 4"	2.23	522070.4	1362756.28
12	140° 55' 40"	1.09	522068.31	1362757.06
13	173° 32' 53"	6.23	522067.46	1362757.75
14	84° 18' 19"	7.56	522061.27	1362758.45
15	353° 32' 53"	6.23	522062.02	1362765.97
16	84° 50' 23"	9.12	522068.21	1362765.27
17	159° 33' 11"	42.97	522069.03	1362774.35
18	267° 4' 55"	32.02	522028.77	1362789.36
19	337° 6' 43"	3.42	522027.14	1362757.38
20	337° 16' 48"	21.84	522030.29	1362756.05
21	337° 16' 50"	21.84	522050.43	1362747.62
22	336° 50' 29"	2.3	522070.58	1362739.18
23	336° 50' 41"	2.96	522072.7	1362738.28
24	337° 49' 0"	27.65	522075.42	1362737.11
25	337° 49' 2"	7.18	522101.02	1362726.67
26	337° 14' 47"	45.48	522107.67	1362723.96
27	336° 16' 0"	5.07	522149.61	1362706.37
28	336° 49' 18"	88.87	522154.25	1362704.33
29	250° 14' 5"	4.49	522235.95	1362669.35
30	336° 9' 1"	6.23	522234.43	1362665.12
31	64° 56' 44"	8.48	522240.13	1362662.6
32	156° 54' 21"	46.17	522243.72	1362670.28
33	156° 40' 16"	20.2	522201.25	1362688.39
34	156° 42' 51"	31.97	522182.7	1362696.39
35	157° 5' 10"	2.39	522153.33	1362709.03
36	157° 19' 55"	83.11	522151.13	1362709.96
37	158° 6' 8"	2.25	522074.44	1362741.99
38	156° 48' 2"	5.03	522072.35	1362742.83
39	156° 55' 4"	39.54	522067.73	1362744.81
40	82° 37' 15"	2.8	522031.36	1362760.31
41	337° 1' 29"	5.71	522031.72	1362763.09
42	337° 1' 7"	36.7	522036.98	1362760.86
43	67° 37' 28"	5.57	522070.77	1362746.53

44	336° 38' 39"	7.67	522072.89	1362751.68
45	249° 39' 55"	5.44	522079.93	1362748.64
46	337° 17' 18"	77.73	522078.04	1362743.54
47	65° 54' 5"	5.51	522149.74	1362713.53
48	337° 13' 52"	7.7	522151.99	1362718.56
49	246° 57' 52"	5.52	522159.09	1362715.58
50	336° 58' 39"	26.92	522156.93	1362710.5
51	336° 57' 5"	22.53	522181.71	1362699.97
52	336° 38' 42"	49.04	522202.44	1362691.15
53	247° 25' 49"	7.19	522247.46	1362671.71
54	335° 36' 43"	31.43	522244.7	1362665.07
55	336° 45' 38"	23.82	522273.33	1362652.09
56	68° 32' 16"	1.56	522295.22	1362642.69
57	26° 22' 52"	2.79	522295.79	1362644.14
58	338° 59' 11"	5.27	522298.29	1362645.38
59	281° 40' 38"	2.77	522303.21	1362643.49
60	249° 41' 39"	1.84	522303.77	1362640.78
61	338° 10' 38"	14.77	522303.13	1362639.05

Образующий земельный участок с условным номером 93

Номер	Дир.угол	Длина	X	Y
1	195° 37' 56"	5.31	521977.4	1363156.52
2	195° 39' 51"	5.3	521972.29	1363155.09
3	15° 38' 53"	10.6	521967.19	1363153.66
4	105° 47' 42"	9.48	521961.11	1363151.95
5	105° 41' 40"	9.06	521958.53	1363161.07
6	15° 36' 7"	6.21	521956.08	1363169.79
7	15° 32' 12"	5	521962.06	1363171.46
8	15° 5' 39"	5.26	521966.88	1363172.8
9	15° 18' 60"	6.51	521971.96	1363174.17
10	286° 34' 51"	8.9	521978.24	1363175.89
11	285° 45' 23"	8.73	521980.78	1363167.36
12	13° 49' 15"	7.7	521983.15	1363158.96
13	105° 56' 49"	50.34	521990.63	1363160.8
14	195° 0' 39"	26.1	521976.8	1363209.2
15	106° 41' 60"	5.53	521951.59	1363202.44
16	194° 58' 6"	1.2	521950	1363207.74
17	105° 22' 40"	29.11	521948.84	1363207.43
18	16° 30' 10"	1.41	521941.12	1363235.5
19	104° 38' 21"	20.73	521942.47	1363235.9
20	194° 18' 37"	6.55	521937.23	1363255.96
21	284° 36' 45"	55.5	521930.88	1363254.34
22	284° 35' 40"	51.27	521944.88	1363200.64
23	15° 41' 35"	3.44	521957.8	1363151.02
24	194° 8' 21"	5.36	521957.17	1363190.92
25	284° 22' 40"	9.75	521951.97	1363189.61
26	14° 8' 16"	5.49	521954.39	1363180.17
27	13° 55' 42"	5.19	521959.71	1363181.51
28	14° 24' 7"	5.35	521964.75	1363182.76

29	14° 22' 15"	5.8	521969.93	1363184.09
30	104° 20' 44"	9	521975.55	1363185.53
31	194° 22' 17"	5.8	521973.32	1363194.25
32	194° 23' 57"	5.35	521967.7	1363192.81
33	104° 44' 51"	0.79	521962.52	1363191.48
34	194° 22' 35"	5.32	521962.32	1363192.24

Образуемый земельный участок с условным номером 94

Номер	Дир.угол	Длина	X	Y
1	102° 16' 48"	4.75	521608.6	1363557.97
2	195° 6' 50"	63.32	521607.59	1363562.61
3	288° 28' 21"	4.92	521546.46	1363546.1
4	15° 16' 16"	62.8	521548.02	1363541.43

Образуемый земельный участок с условным номером 95

Номер	Дир.угол	Длина	X	Y
1	104° 52' 60"	4.59	521549.08	1363580.91
2	195° 26' 42"	6.61	521547.9	1363585.35
3	285° 49' 19"	4.44	521541.53	1363583.59
4	14° 4' 43"	6.54	521542.74	1363579.32

Образуемый земельный участок с условным номером 96

Номер	Дир.угол	Длина	X	Y
1	0° 0' 0"	1	521605.32	1363621.47
2	90° 0' 0"	1	521606.32	1363621.47
3	180° 0' 0"	1	521606.32	1363622.47
4	270° 0' 0"	1	521605.32	1363622.47

Образуемый земельный участок с условным номером 97

Номер	Дир.угол	Длина	X	Y
1	0° 0' 0"	1	521595.61	1363636.97
2	90° 0' 0"	1	521596.61	1363636.97
3	180° 0' 0"	1	521596.61	1363637.97
4	270° 0' 0"	1	521595.61	1363637.97

Образуемый земельный участок с условным номером 98

Номер	Дир.угол	Длина	X	Y
-------	----------	-------	---	---

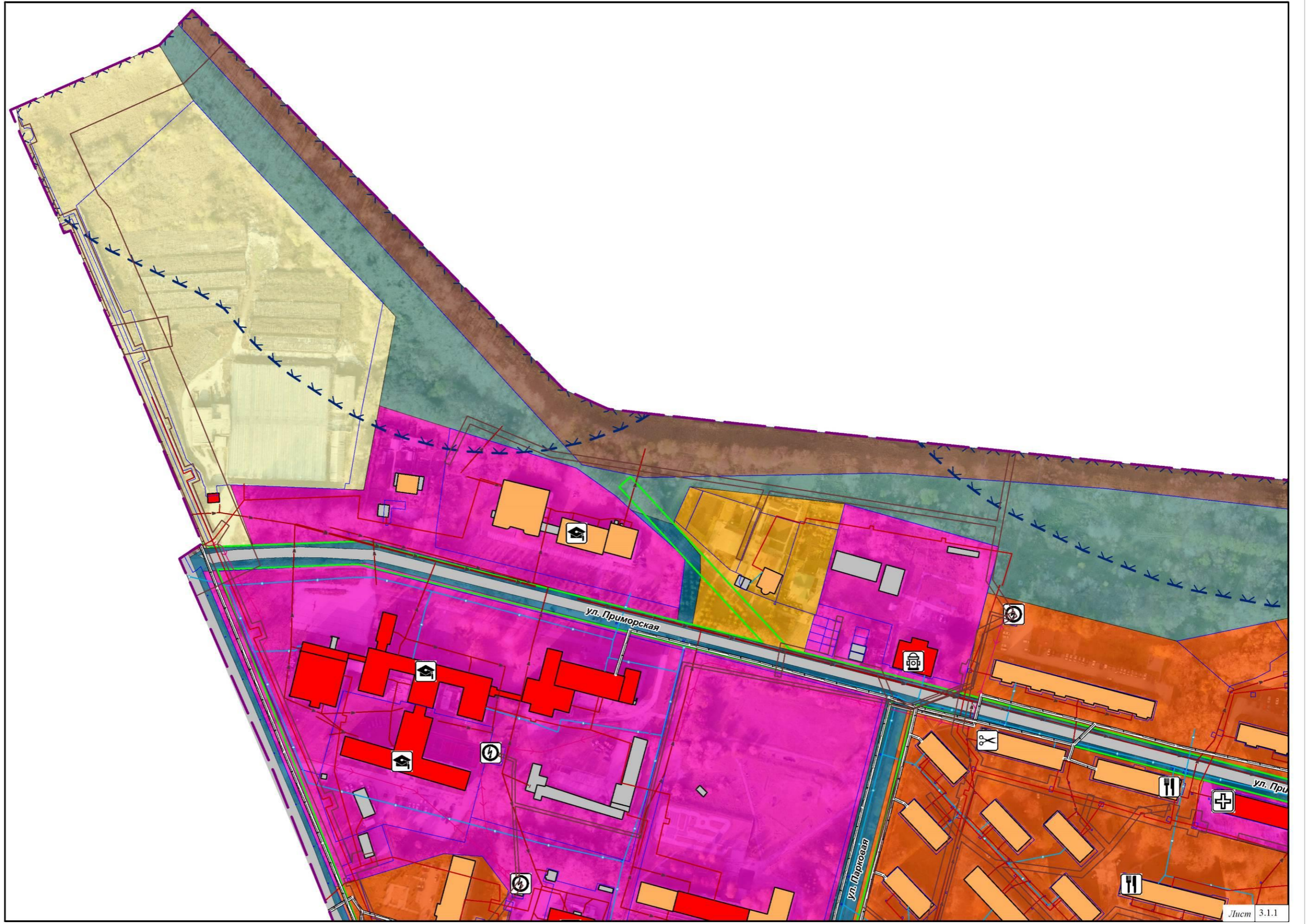
1	0° 0' 0"	1	521556.28	1363649.48
2	90° 0' 0"	1	521557.28	1363649.48
3	180° 0' 0"	1	521557.28	1363650.48
4	270° 0' 0"	1	521556.28	1363650.48

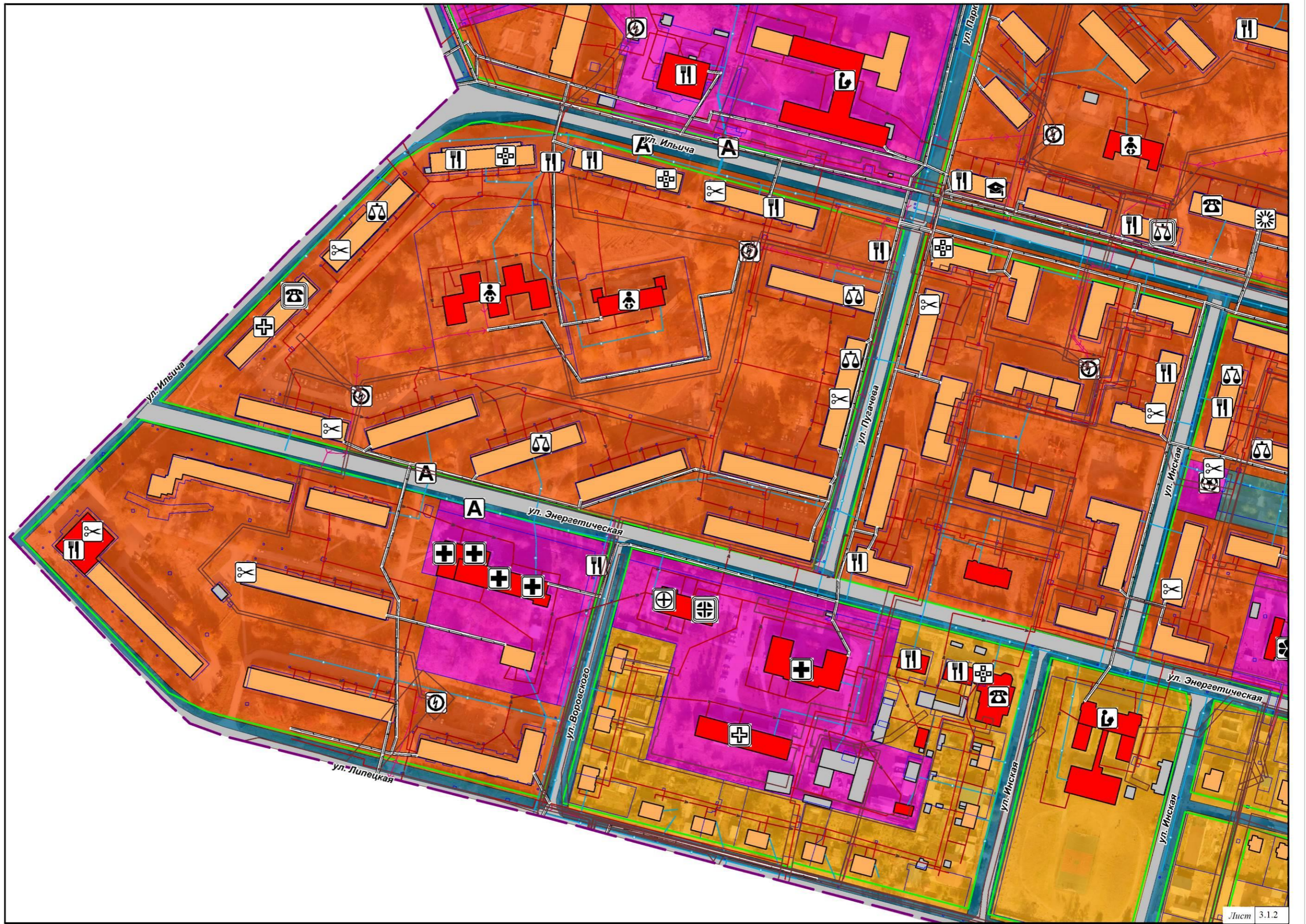
Образуемый земельный участок с условным номером 99

Номер	Дир.угол	Длина	X	Y
1	0° 0' 0"	1	521582.95	1363658.06
2	90° 0' 0"	1	521583.95	1363658.06
3	180° 0' 0"	1	521583.95	1363659.06
4	270° 0' 0"	1	521582.95	1363659.06

3 МАТЕРИАЛЫ ПО ОБОСНОВАНИЮ ПРОЕКТА МЕЖЕВАНИЯ ТЕРРИТОРИИ. ГРАФИЧЕСКАЯ ЧАСТЬ

3.1 Чертежи материалов по обоснованию проекта межевания территории










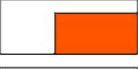







УСЛОВНЫЕ ОБОЗНАЧЕНИЯ

ГРАНИЦЫ

-  Границы территории, в отношении которой осуществляется подготовка проекта планировки территории
-  Границы существующих земельных участков, учтенных в ЕГРН

ФУНКЦИОНАЛЬНЫЕ ЗОНЫ


-  Зона застройки малоэтажными жилыми домами (до 4 этажей, включая мансардный)
-  Зона застройки среднеэтажными жилыми домами (от 5 до 8 этажей, включая мансардный)
-  Общественно-деловые зоны
-  Производственная зона
-  Зона транспортной инфраструктуры
-  Зоны сельскохозяйственного использования
-  Зоны рекреационного назначения

ОБЪЕКТЫ ТРАНСПОРТНОЙ ИНФРАСТРУКТУРЫ

МЕСТНОЕ ЗНАЧЕНИЕ ГОРОДСКОГО ОКРУГА
УЛИЧНО-ДОРОЖНАЯ СЕТЬ ГОРОДСКОГО НАСЕЛЕННОГО ПУНКТА
СУЩЕСТВУЮЩИЙ, РЕКОНСТРУИРУЕМЫЙ, СТРОЯЩИЙСЯ


-  Улицы и дороги местного значения

ОСТАНОВОЧНЫЕ ПУНКТЫ ОБЩЕСТВЕННОГО ПАССАЖИРСКОГО ТРАНСПОРТА
СУЩЕСТВУЮЩИЙ, РЕКОНСТРУИРУЕМЫЙ, СТРОЯЩИЙСЯ

-  Остановочный пункт

ИНОЕ ЗНАЧЕНИЕ




ОБЪЕКТЫ ОБСЛУЖИВАНИЯ И ХРАНЕНИЯ АВТОМОБИЛЬНОГО ТРАНСПОРТА
СУЩЕСТВУЮЩИЙ, РЕКОНСТРУИРУЕМЫЙ, СТРОЯЩИЙСЯ

-  Стоянка (парковка) автомобилей

ОБЪЕКТЫ СОЦИАЛЬНОЙ ИНФРАСТРУКТУРЫ


ФЕДЕРАЛЬНОЕ ЗНАЧЕНИЕ





СУЩЕСТВУЮЩИЙ, РЕКОНСТРУИРУЕМЫЙ, СТРОЯЩИЙСЯ

-  Медицинская организация по надзору в сфере защиты прав потребителей и благополучия человека
-  Административное здание
-  Непроизводственный объект по предоставлению населению правовых, финансовых, консультационных и иных подобных услуг

РЕГИОНАЛЬНОЕ ЗНАЧЕНИЕ

СУЩЕСТВУЮЩИЙ, РЕКОНСТРУИРУЕМЫЙ, СТРОЯЩИЙСЯ

-  Лечебно-профилактическая медицинская организация (кроме санаторно-курортной), оказывающая медицинскую помощь в стационарных условиях, ее структурное подразделение




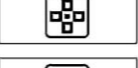



-  Лечебно-профилактическая медицинская организация, оказывающая медицинскую помощь в амбулаторных условиях и (или) в условиях дневного стационара
-  Медицинская организация особого типа
-  Специализированные коллективные средства размещения
-  Объект санаторно-курортного назначения

МЕСТНОЕ ЗНАЧЕНИЕ ГОРОДСКОГО ОКРУГА
СУЩЕСТВУЮЩИЙ, РЕКОНСТРУИРУЕМЫЙ, СТРОЯЩИЙСЯ


-  Дошкольная образовательная организация
-  Общеобразовательная организация
-  Организация дополнительного образования
-  Организация, реализующая программы профессионального и высшего образования
-  Объект культурно-просветительного назначения
-  Объект культурно-досугового (клубного) типа
-  Спортивное сооружение
-  Комплексные, полустационарные и нестационарные организации социального обслуживания
-  Административное здание
-  Парк культуры и отдыха
-  Пешеходная зона

ИНОЕ ЗНАЧЕНИЕ

СУЩЕСТВУЮЩИЙ, РЕКОНСТРУИРУЕМЫЙ, СТРОЯЩИЙСЯ

-  Организация, реализующая программы профессионального и высшего образования
-  Объект спорта, включающий отдельно нормируемые спортивные сооружения (объекты) (в т. ч. физкультурно-оздоровительный комплекс)
-  Лечебно-профилактическая медицинская организация, оказывающая медицинскую помощь в амбулаторных условиях и (или) в условиях дневного стационара
-  Аптечная организация
-  Административное здание
-  Объекты торговли, общественного питания
-  Непроизводственный объект по предоставлению населению правовых, финансовых, консультационных и иных подобных услуг


МЕСТНОЕ ЗНАЧЕНИЕ ГОРОДСКОГО ОКРУГА
ОБЪЕКТЫ ПРЕДУПРЕЖДЕНИЯ ЧРЕЗВЫЧАЙНЫХ СИТУАЦИЙ,
СТИХИЙНЫХ БЕДСТВИЙ, ЭПИДЕМИЙ И ЛИКВИДАЦИИ ИХ ПОСЛЕДСТВИЙ
СУЩЕСТВУЮЩИЙ, РЕКОНСТРУИРУЕМЫЙ, СТРОЯЩИЙСЯ

-  Объекты обеспечения пожарной безопасности

ОБЪЕКТЫ ТРУБОПРОВОДНОГО ТРАНСПОРТА И ИНЖЕНЕРНОЙ ИНФРАСТРУКТУРЫ


ФЕДЕРАЛЬНОЕ ЗНАЧЕНИЕ

СУЩЕСТВУЮЩИЙ, РЕКОНСТРУИРУЕМЫЙ, СТРОЯЩИЙСЯ

-  Линейно-кабельное сооружение связи

МЕСТНОЕ ЗНАЧЕНИЕ ГОРОДСКОГО ОКРУГА

СУЩЕСТВУЮЩИЙ, РЕКОНСТРУИРУЕМЫЙ, СТРОЯЩИЙСЯ

-  Канализация самотечная


СЕТИ ВОДОСНАБЖЕНИЯ

СУЩЕСТВУЮЩИЙ, РЕКОНСТРУИРУЕМЫЙ, СТРОЯЩИЙСЯ

-  Водопровод


СЕТИ ТЕПЛОСНАБЖЕНИЯ

СУЩЕСТВУЮЩИЙ, РЕКОНСТРУИРУЕМЫЙ, СТРОЯЩИЙСЯ

-  Теплопровод распределительный (квартирный)


ЭЛЕКТРИЧЕСКИЕ ПОДСТАНЦИИ

СУЩЕСТВУЮЩИЙ, РЕКОНСТРУИРУЕМЫЙ, СТРОЯЩИЙСЯ

-  Трансформаторная подстанция (ТП)

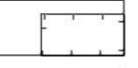




ЛИНИИ ЭЛЕКТРОПЕРЕДАЧИ (ЛЭП)


СУЩЕСТВУЮЩИЙ, РЕКОНСТРУИРУЕМЫЙ, СТРОЯЩИЙСЯ

-  Линии электропередачи 10 кВ

ЗОНЫ С ОСОБЫМИ УСЛОВИЯМИ ИСПОЛЬЗОВАНИЯ ТЕРРИТОРИЙ

СУЩЕСТВУЮЩИЙ

-  Санитарно-защитная зона предприятий, сооружений и иных объектов
-  Охранная зона объектов электросетевого хозяйства (вдоль линий электропередачи, вокруг подстанций)
-  Охранная зона гидроэнергетических объектов
-  Охранная зона тепловых сетей
-  Водоохранная зона

ПРОЕКТ ПЛАНИРОВКИ ТЕРРИТОРИИ, СОДЕРЖАЩИЙ ПРОЕКТ МЕЖЕВАНИЯ ТЕРРИТОРИИ МИКРОРАЙОНА «ПРИМОРСКАЯ» П. ИНСКОЙ В КАДАСТРОВЫХ КВАРТАЛАХ 42:21:0501004, 42:21:0501005, 42:21:0501006, 42:21:0501007, 42:21:0501008, 42:21:0501010, 42:21:0501011, 42:21:0501020, 42:21:0501028		 ГРАДПЛАН ОМСК	
МАТЕРИАЛЫ ПО ОБОСНОВАНИЮ ПРОЕКТА МЕЖЕВАНИЯ ТЕРРИТОРИИ. ЧЕРТЕЖ ПО ОБОСНОВАНИЮ ПРОЕКТА МЕЖЕВАНИЯ ТЕРРИТОРИИ			
Масштаб	М 1:2 000	Рук. проекта	Рожков Е.С.
Шифр проекта	ППМ-8-2022		
Дата	19.09.2023		Подпись Лист 3.1.5

