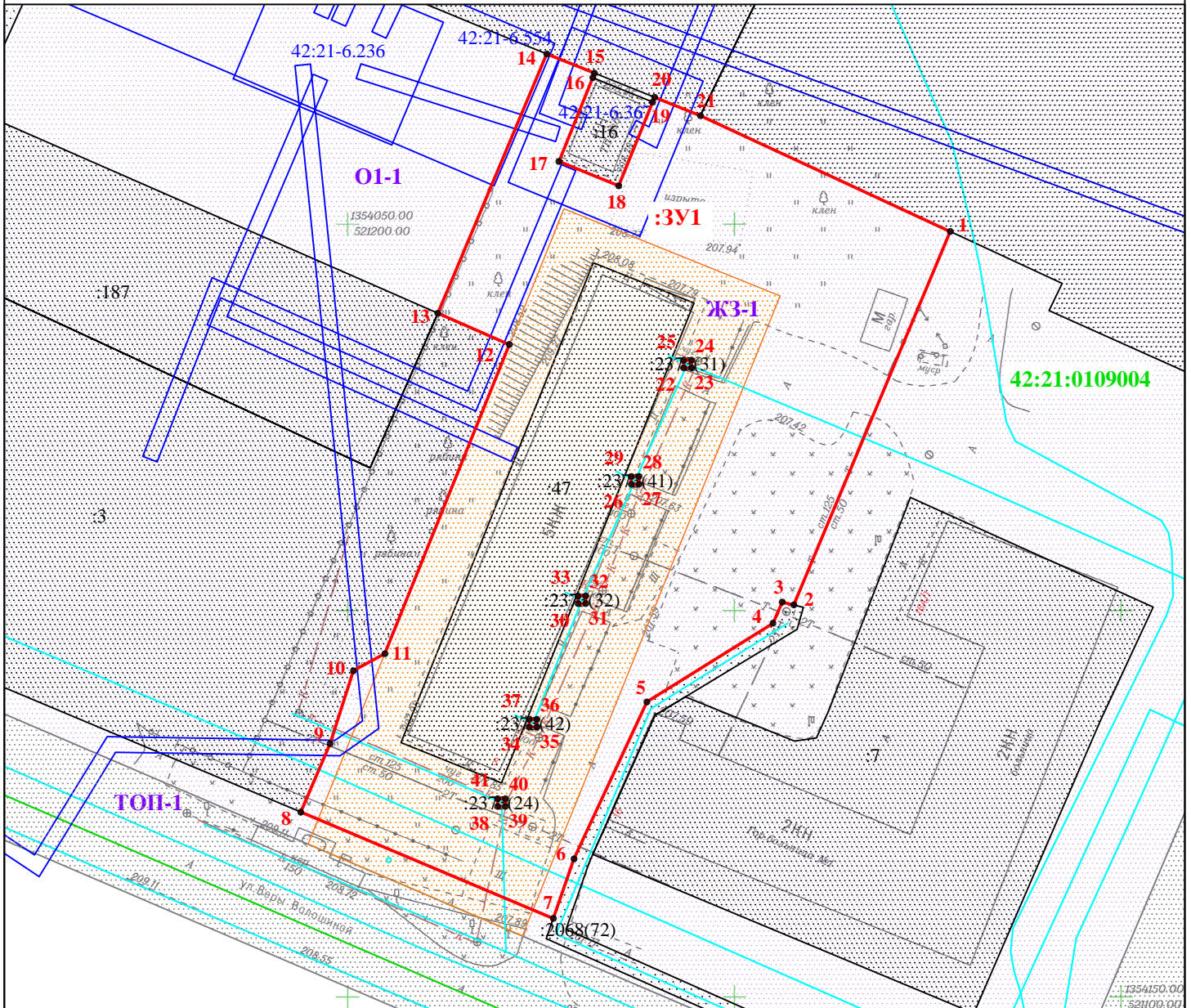


**Схема расположения земельного участка
на кадастровом плане территории**

УТВЕРЖДЕНА:







Кадастровый квартал 42:21:0109004

от " " г. №






Масштаб 1:800

УСЛОВНЫЕ ОБОЗНАЧЕНИЯ:

-  - граница кадастрового квартала;
-  - граница и обозначение образуемого земельного участка;
-  - граница и обозначение земельного участка по сведениям ЕГРН;
-  - граница зоны с особыми условиями использования территории;
-  - граница зданий, строений, сооружений;
-  **1** - характерная точка границы, сведения о которой позволяют однозначно определить её положение на местности;

Территориальные зоны:

-  - зона застройки среднеэтажными жилыми домами (ЖЗ-1);
-  - зона делового, общественного и коммерческого назначения (О1-1);
-  - зона иного назначения (ТОП-1).

Примечание:

- земельный участок образуется путем перераспределения земельного участка с кадастровым номером 42:21:0109004:47 и земель, находящихся в государственной или муниципальной собственности;
- координаты образуемого земельного участка представлены в приложении №1 на одном листе.

УТВЕРЖДЕНА:

от " _____ " _____ г. № _____

Система координат МСК 42, зона 1

Условный номер земельного участка --			Условный номер земельного участка --		
Площадь земельного участка - 4584 кв.м.			Площадь земельного участка - 4584 кв.м.		
Обозначение характерных точек границ	Координаты, м		Обозначение характерных точек границ	Координаты, м	
	X	Y		X	Y
1	2	3	1	2	3
1	521198.97	1354128.04	34	521134.85	1354073.56
2	521150.65	1354107.80	35	521134.85	1354074.56
3	521151.02	1354106.30	36	521135.85	1354074.56
4	521148.28	1354105.11	37	521135.85	1354073.56
5	521138.10	1354088.79	34	521134.85	1354073.56
6	521117.80	1354079.35			
7	521110.09	1354076.68	38	521124.58	1354069.49
8	521123.85	1354044.00	39	521124.58	1354070.49
9	521132.71	1354047.80	40	521125.58	1354070.49
10	521142.14	1354050.81	41	521125.58	1354069.49
11	521144.34	1354054.88	38	521124.58	1354069.49
12	521184.34	1354071.00			
13	521188.39	1354061.73			
14	521221.94	1354075.84			
15	521219.46	1354082.00			
16	521218.87	1354081.79			
17	521208.03	1354077.41			
18	521204.88	1354085.14			
19	521215.71	1354089.53			
20	521216.33	1354089.79			
21	521213.95	1354095.71			
1	521198.97	1354128.04			
22	521181.32	1354093.56			
23	521181.32	1354094.56			
24	521182.32	1354094.56			
25	521182.32	1354093.56			
22	521181.32	1354093.56			
26	521166.27	1354086.77			
27	521166.27	1354087.77			
28	521167.27	1354087.77			
29	521167.27	1354086.77			
26	521166.27	1354086.77			
30	521150.82	1354079.89			
31	521150.82	1354080.89			
32	521151.82	1354080.89			
33	521151.82	1354079.89			
30	521150.82	1354079.89			