










Проект межевания территории пгт.Бачатский Беловского городского округа в кадастровых кварталах 42:21:0602015, 42:21:0602020

Чертеж межевания территории







Условные обозначения:

-  Граница проектирования
-  Красные линии существующие
-  Линии отступа от красных линий
-  Здания и сооружения (существующие)

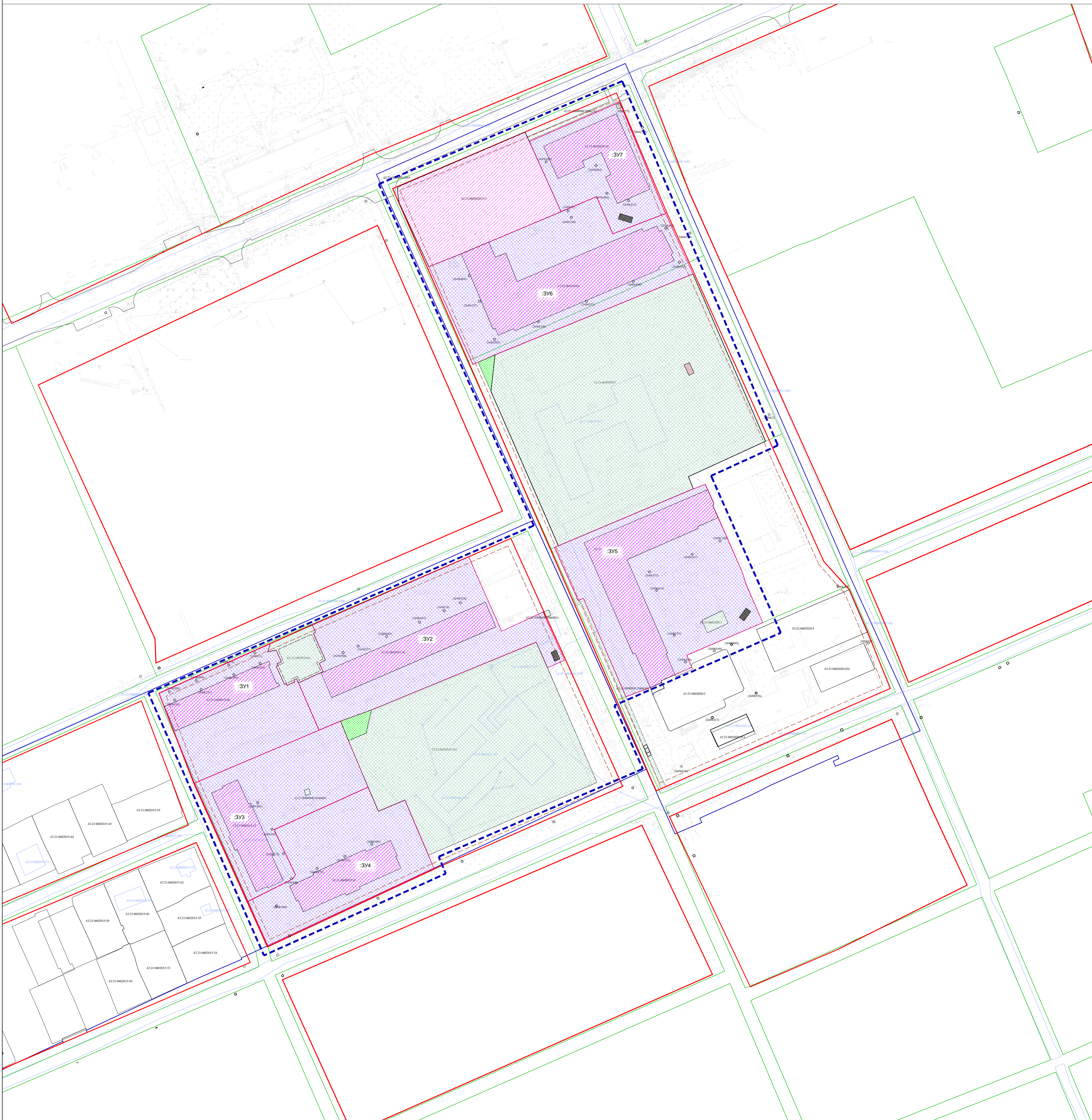
Существующие объекты инженерной инфраструктуры:

-  Кабель связи
-  Сети хозяйственно-бытовой канализации
-  Воздушная линия электропередачи (низковольтная)
-  Сети теплоснабжения
-  Сети водоснабжения

Границы земельных участков:

-  Границы земельных участков образуемых путем перераспределения
-  Границы сохраняемых земельных участков
-  Границы земельных участков под МКД
-  Границы земельных участков территории общего пользования
-  Площадки для размещения контейнерных площадок ТКО на территории МКД
-  Площадка для размещения контейнерных площадок ТКО

№ земельного участка	Кадастровый номер земельного участка	Адрес (местоположение) земельного участка	Разрешенное использование земельного участка	Проектная площадь земельного участка
ЗУ1	42:21:0602015:66	обл. Кемеровская, г. Белово, пгт. Бачатский, ул. Мартовская, 22	Среднеэтажная жилая застройка (2.5)	3408
ЗУ2	42:21:0602015:26	Кемеровская обл., г. Белово, пгт. Бачатский, ул. Мартовская, д. 24	Среднеэтажная жилая застройка (2.5)	5760
ЗУ3	42:21:0602015:67	обл. Кемеровская, г. Белово, пгт. Бачатский, ул. Мартовская, 26	Среднеэтажная жилая застройка (2.5)	3913
ЗУ4	42:21:0602015:65	Кемеровская обл., г. Белово, пгт. Бачатский, ул. Мартовская, 28	Среднеэтажная жилая застройка (2.5)	4117
ЗУ5	42:21:0602020:8	Кемеровская обл., г. Белово, пгт. Бачатский, ул.50 лет Октября, д. 3	Среднеэтажная жилая застройка (2.5)	6664
ЗУ6	42:21:0602020:6	Кемеровская обл., г. Белово, пгт. Бачатский, ул.50 лет Октября, д. 7	Среднеэтажная жилая застройка (2.5)	6299
ЗУ7	42:21:0602020:10	обл. Кемеровская, г. Белово, пгт. Бачатский, ул.50 лет Октября, е.17	Среднеэтажная жилая застройка (2.5)	2682



Система высот Балтийская, 1977г.  
Сплошные горизонталы проведены через 0.5м  
Система координат МСК-42, зона 1 на территорию Кемеровской области

пгт. Бачатский, Беловского городского округа, Кемеровской области				
Проект межевания территории пгт. Бачатский Беловского городского округа в кадастровых кварталах 42:21:0602015, 42:21:0602020				
Изм.	№уч.	Лист	№док.	Подпись
Ген. директор	Пасьянова В.Л.			11.2022
Разработал	Петрова Ю.Э.			11.2022
Проверил	Пасьянова В.Л.			11.2022
Проект межевания территории . Графическая часть				
Стадия	Лист	Листов		
ПМТ	1	1		
Чертеж проекта межевания территории М1:1000				