








Условные обозначения

-  - границы и обозначение объектов недвижимости учтенных в ЕГРН (местоположение существующих объектов капитального строения)
-  - граница ЗОУИТ
- 42:21:0108010 - граница и номер кадастрового квартала
-  :ЗУ1 - границы и обозначение образуемых и уточняемых земельных участков
-  177 - границы и обозначение земельных участков учтенных в ЕГРН (границы существующих земельных участков)

ТЕРРИТОРИАЛЬНЫЕ ЗОНЫ

-  - зона застройки среднеэтажными жилыми домами ЖЗ-1
-  - зона иного назначения ТОП-1
-  - зона делового общественного и коммерческого назначения О1-1

						ШИФР: 81/23-У/ПМТ-3			
						<p>многоквартирного жилого дома, расположенного по адресу: Кемеровская область, Беловский городской округ, г. Белово, пер. Толстого,6</p>			
Изм.	Кол. уч.	Лист	№ док.	Подпись	Дата	<p>ПРОЕКТ ПО ВНЕСЕНИЮ ИЗМЕНЕНИЙ В ПРОЕКТ МЕЖЕВАНИЯ ТЕРРИТОРИИ</p>	Стадия	Лист	Листов
Генеральный директор		Артёмов А.В.			2023		ПМТ	1	1
Кадастровый инженер		Васильева Н.Н.			2023	<p>Материалы по обоснованию проекта межевания территории Масштаб 1:500</p>	<p>ООО "Кемеровский Областной Кадастровый Центр"</p>		