








ТЕРРИТОРИАЛЬНЫЕ ЗОНЫ

Условные обозначения

-  - границы и обозначение объектов недвижимости учтенных в ЕГРН (местоположение существующих объектов капитального строения)
-  - граница ЗОУИТ
-  - граница и номер кадастрового квартала
-  - границы и обозначение образуемых и уточняемых земельных участков
-  - границы и обозначение земельных участков учтенных в ЕГРН (границы существующих земельных участков)

-  - зона застройки среднеэтажными жилыми домами ЖЗ-1
-  - зона делового общественного и коммерческого назначения О1-1

						ШИФР: 81/23-У/ПМТ-2			
						многоквартирного жилого дома, расположенного по адресу: Кемеровская область, Беловский городской округ, г. Белово, ул. Юности, 15			
Изм.	Кол. уч.	Лист	№ док.	Подпись	Дата	ПРОЕКТ ПО ВНЕСЕНИЮ ИЗМЕНЕНИЙ В ПРОЕКТ МЕЖЕВАНИЯ ТЕРРИТОРИИ	Стадия	Лист	Листов
Генеральный директор		Артёмов А.В.			2023		ПМТ	1	1
Кадастровый инженер		Васильева Н.Н.			2023	Материалы по обоснованию проекта межевания территории Масштаб 1:500	ООО "Кемеровский Областной Кадастровый Центр"		