








Условные обозначения

-  - границы и обозначение объектов недвижимости учтенных в ЕГРН (местоположение существующих объектов капитального строения)
-  - граница ЗОУИТ
-  - граница и номер кадастрового квартала
-  - границы и обозначение образуемых и уточняемых земельных участков
-  - границы и обозначение земельных участков учтенных в ЕГРН (границы существующих земельных участков)

ТЕРРИТОРИАЛЬНЫЕ ЗОНЫ

-  - зона застройки среднеэтажными жилыми домами ЖЗ-5
-  - зона иного назначения ТОП-5

				ШИФР: 77/23-У/ПМТ					
				<b>многоквартирного дома, расположенного по адресу: РФ, Кемеровская область, г.Белово, пгт Новый городок, ул. Гражданская, 10</b>					
Изм.	Кол. уч.	Лист	№ док.	Подпись	Дата	<b>ПРОЕКТ ПО ВНЕСЕНИЮ ИЗМЕНЕНИЙ В ПРОЕКТ МЕЖЕВАНИЯ ТЕРРИТОРИИ</b>	Стадия	Лист	Листов
Генеральный директор		Артёмов А.В.			2023		ПМТ	1	1
Кадастровый инженер		Васильева Н.Н.			2023	Материалы по обоснованию проектмежевания территории Масштаб 1:1000	<b>ООО "Кемеровский Областной Кадастровый Центр"</b>		