

**ОБЩЕСТВО С ОГРАНИЧЕННОЙ ОТВЕТСТВЕННОСТЬЮ МНОГОПРОФИЛЬНАЯ КОМПАНИЯ**

# **«РЕСУРС»**

**ОГРН 1187456041211 ИНН/КПП 7453324197/745301001, р. сч. 40702810272000029835 в  
Челябинском отделении № 8597 ПАО Сбербанк, к. сч. 30101810700000000602 БИК  
047501602**

**Юр. адрес: 454080, г. Челябинск, пос. Мелькомбинат 2, уч. 1, 39-65, тел. 89049787133,  
mpkresurs@inbox.ru**

**ПРОЕКТ ПЛАНИРОВКИ ТЕРРИТОРИИ, СОДЕРЖАЩИЙ  
ПРОЕКТ МЕЖЕВАНИЯ ТЕРРИТОРИИ П. ГРАМОТЕИНО  
В КАДАСТРОВЫХ КВАРТАЛАХ 42:21:0701007, 42:21:0701010,  
42:21:0701021**

**29R/22**

Том 3

Раздел 1

**Проект межевания территории**

**Графическая часть**

**(Основная утверждаемая часть)**

2022

ОБЩЕСТВО С ОГРАНИЧЕННОЙ ОТВЕТСТВЕННОСТЬЮ МНОГОПРОФИЛЬНАЯ КОМПАНИЯ

# **«РЕСУРС»**

ОГРН 1187456041211 ИНН/КПП 7453324197/745301001, р. сч. 40702810272000029835 в  
Челябинском отделении № 8597 ПАО Сбербанк, к. сч. 30101810700000000602 БИК 047501602  
Юр. адрес: 454080, г. Челябинск, пос. Мелькомбинат 2, уч. 1, 39-65, тел. 89049787133,  
mpkresurs@inbox.ru

## **ПРОЕКТ ПЛАНИРОВКИ ТЕРРИТОРИИ, СОДЕРЖАЩИЙ ПРОЕКТ МЕЖЕВАНИЯ ТЕРРИТОРИИ П. ГРАМОТЕИНО В КАДАСТРОВЫХ КВАРТАЛАХ 42:21:0701007, 42:21:0701010, 42:21:0701021**

**29R/22**

Том 3

Раздел 1

**Проект межевания территории**

**Графическая часть**

**(Основная утверждаемая часть)**

Заказчик: Управления по земельным ресурсам и муниципальному имуществу  
Администрации Беловского городского округа

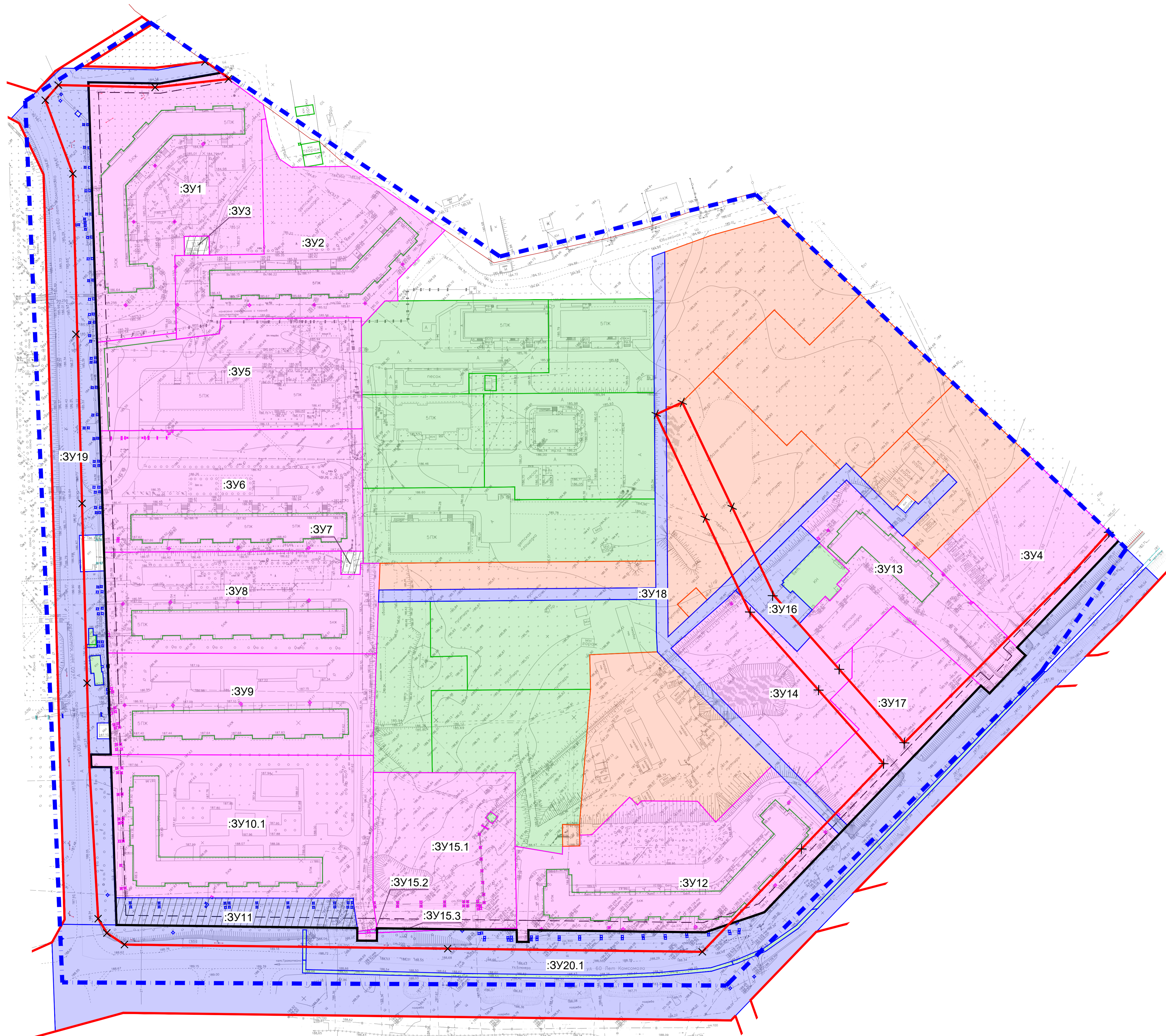

Исполнитель: ООО МПК «Ресурс»

Директор



Е. П. Левашов

2022



**УСЛОВНЫЕ ОБОЗНАЧЕНИЯ**

- Граница территории, отношении которой осуществляется подготовка проекта планировки, установленная в техническом задании
- Границы существующих земельных участков, учтенных в Едином Государственном реестре недвижимости
- Ранее установленные красные линии
- Устанавливаемые красные линии
- Отменяемые красные линии
- Линия отступа от красных линий
- Границы земельных участков, утвержденных постановлением Администрации Беловского городского округа Кемеровской области №1895-п от 08.07.2019

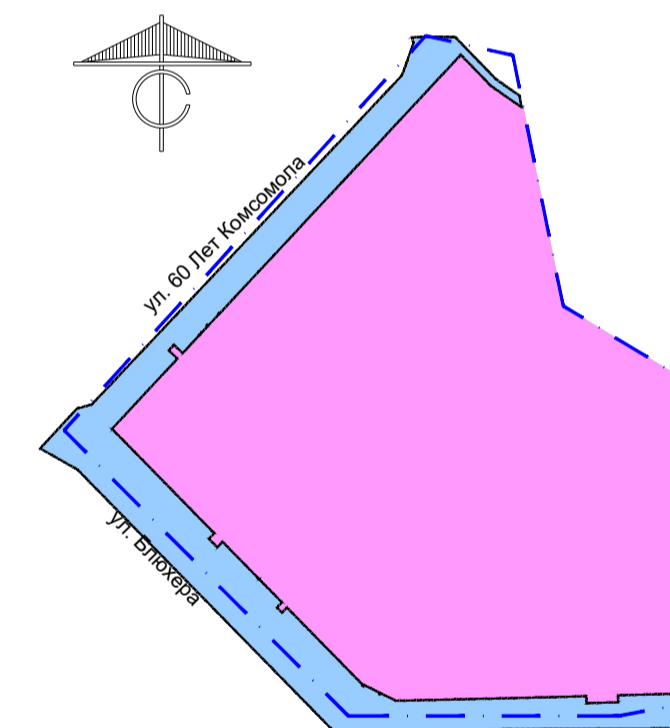
**Границы образуемых земельных участков:**

- 2.5 Среднеэтажная жилая застройка
- 12.0.1 Улично-дорожная сеть, 12.0.2 Благоустройство территории
- 3.1.1 Предоставление коммунальных услуг

**Прочее:**

- :ЗУ1  
Условные номера образуемых земельных участков

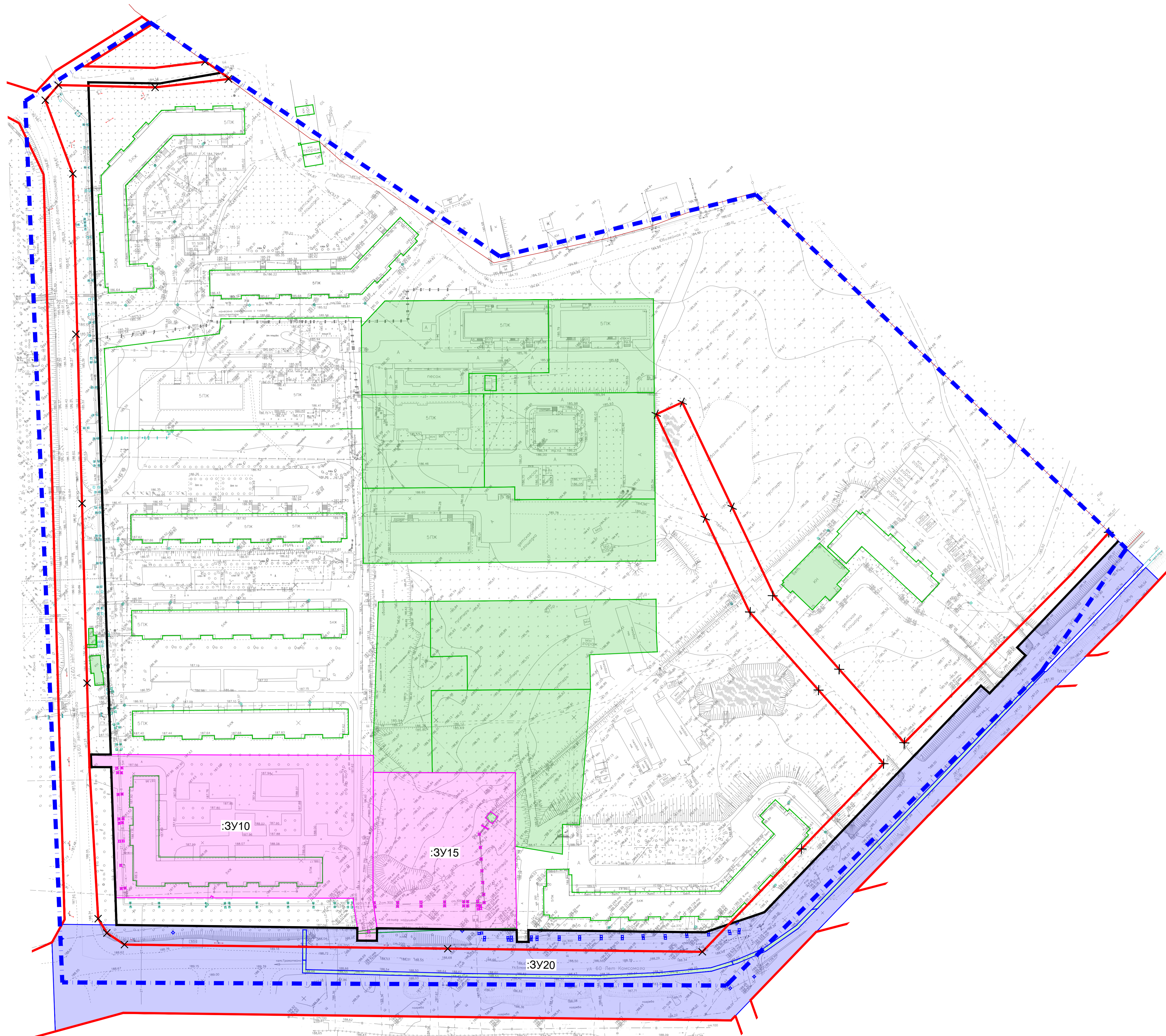

**СХЕМА ГРАНИЦ ЭЛЕМЕНТОВ ПЛАНИРОВОЧНОЙ СТРУКТУРЫ**



**УСЛОВНЫЕ ОБОЗНАЧЕНИЯ**

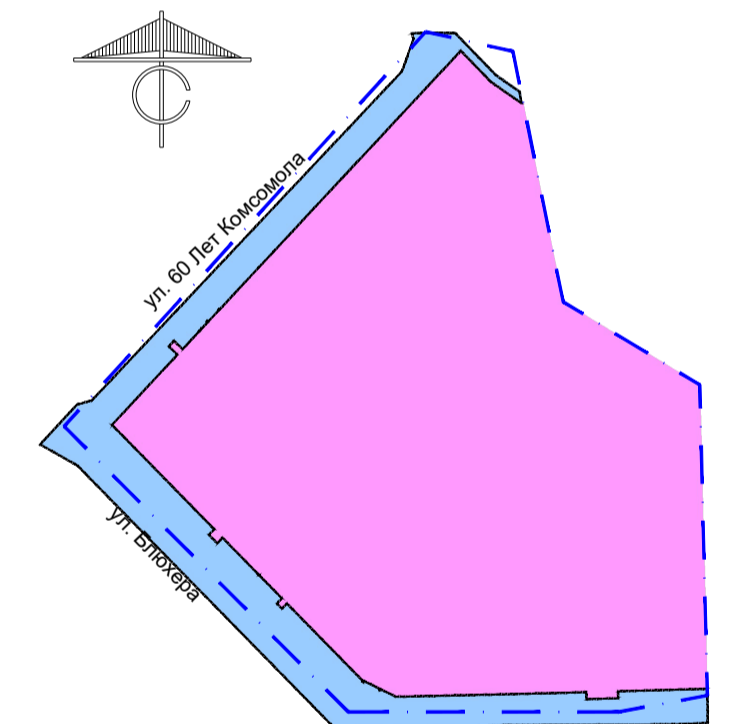
- Граница территории, отношении которой осуществляется подготовка проекта планировки, установленная в техническом задании
- Границы элементов планировочной структуры
- Квартал
- Территория общего пользования:**
- Территория общего пользования

					<b>29R/22</b>				
					ПРОЕКТ ПЛАНИРОВКИ ТЕРРИТОРИИ, СОДЕРЖАЩИЙ ПРОЕКТ МЕЖЕВАНИЯ ТЕРРИТОРИИ П.Г.Т. ГРАМОТЕИНО В КАДАСТРОВЫХ КВАРТАЛАХ 42:21:0701007, 42:21:0701010, 42:21:0701021				
Изм.	№уч.	Лист	№док.	Подпись	Дата	Стадия	Лист	Листов	
						ОСНОВНАЯ ЧАСТЬ	ПМТ	1.1	1
ГИП Разработал:					Левашова Д.С. Поспелова А.А.				
					МПК "РЕСУРС"				



- УСЛОВНЫЕ ОБОЗНАЧЕНИЯ**
- Граница территории, отношении которой осуществляется подготовка проекта планировки, установленная в техническом задании
  - Границы существующих земельных участков, учтенных в Едином Государственном реестре недвижимости
  - Ранее установленные красные линии
  - Устанавливаемые красные линии
  - Отменяемые красные линии
  - Линия отступа от красных линий
- Границы образуемых земельных участков:**
- 2.5 Среднеэтажная жилая застройка
  - 12.0.1 Улично-дорожная сеть, 12.0.2 Благоустройство территории
- Прочее:**
- :ЗУ10 Условные номера образуемых земельных участков

**СХЕМА ГРАНИЦ ЭЛЕМЕНТОВ ПЛАНИРОВОЧНОЙ СТРУКТУРЫ**



- УСЛОВНЫЕ ОБОЗНАЧЕНИЯ**
- Граница территории, отношении которой осуществляется подготовка проекта планировки, установленная в техническом задании
- Границы элементов планировочной структуры**
- Квартал
- Территория общего пользования:**
- Территория общего пользования

					<b>29R/22</b>				
					ПРОЕКТ ПЛАНИРОВКИ ТЕРРИТОРИИ, СОДЕРЖАЩИЙ ПРОЕКТ МЕЖЕВАНИЯ ТЕРРИТОРИИ П.Г.Т. ГРАМОТЕИНО В КАДАСТРОВЫХ КВАРТАЛАХ 42:21:0701007, 42:21:0701010, 42:21:0701021				
Изм.	№уч.	Лист	№док.	Подпись	Дата	Стадия	Лист	Листов	
						ОСНОВНАЯ ЧАСТЬ	ПМТ	1.2	1
					ЧЕРТЕЖ МЕЖЕВАНИЯ ТЕРРИТОРИИ М1:1000				
					МПК "РЕСУРС"				