ВНЕСЕНИЕ ИЗМЕНЕНИЙ В ГЕНЕРАЛЬНЫЙ ПЛАН
БЕЛОВСКИЙ ГОРОДСКОЙ ОКРУГ КЕМЕРОВСКАЯ ОБЛАСТЬ - КУЗБАСС
ФРАГМЕНТЫ КАРТЫ ФУНКЦИОНАЛЬНЫХ ЗОН ГОРОДСКОГО ОКРУГА - ПГТ. ГРАМОТЕИНО, Д. ГРАМОТЕИНО
М 1:5000

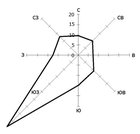

Экспликация

№ на карте	Описание функциональной зоны	Наименование	Статус	Значение
1	Жилые зоны	детская поликлиника г. Белово	стр.	регион.
2	Жилые зоны	Поликлиника (детское амбулаторно-поликлиническое отделение, взрослое амбулаторно-поликлиническое отделение) пгт. Бачатский	стр.	регион.
-	-	Автомобильная дорога Ленинск-Кузнецкий-Новокузнецк-Междуреченск	реконстр.	регион.
-	-	ВЛ 110 кВ Беловская ГРЭС-Угольная 1, 2 с отпайками	стр.	регион.
-	-	Двухцепная отпайка ВЛ 110 кВ от проектируемых двух одноцепных ВЛ 110 кВ Беловская ГРЭС-Угольная (I, II цепь) до существующей отпайки от ВЛ 110 кВ от ВЛ Беловская ГРЭС-Уропская-1, 2 с отпайкой на ПС "Караканская" до ПС 110 кВ "КеНоТЭК"	стр.	регион.
-	-	Сооружение ВЛ 110 кВ отходящие от подстанции Беловская: 1) воздушная линия электропередачи напряжением 110 кВ Беловская - Новоленинская-1-2 (Белово-Ленинск) с отпайками на ПС Заречная, ПС Моховская: от ПС Беловская до ПС Новоленинская; 2) воздушная линия электропередачи напряжением 110 кВ Красный Брод - Беловская-1-2 (КББ-1-2) с отпайками на ПС Новочертинская: от ПС Красный Брод до ПС Беловская	реконстр.	регион.

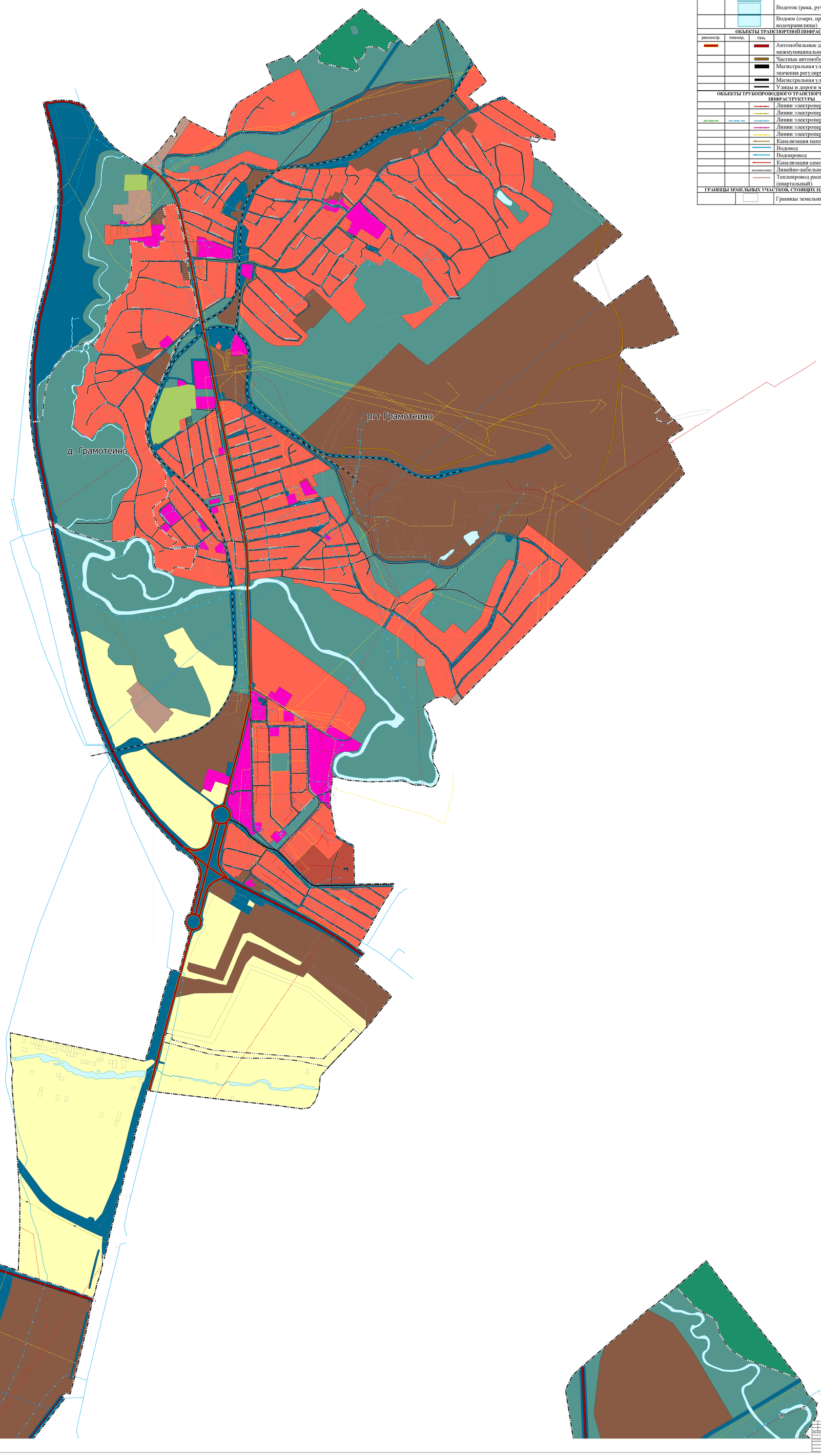

УСЛОВНЫЕ ОБОЗНАЧЕНИЯ

планир.	сущ.	
ГРАНИЦЫ ЕДИНИЦ АДМИНИСТРАТИВНО-ТЕРРИТОРИАЛЬНОГО ДЕЛЕНИЯ РФ		
		Граница городского округа
		Граница населенного пункта
ФУНКЦИОНАЛЬНЫЕ ЗОНЫ		
		Жилые зоны
		Общественно-деловые зоны
		Производственная зона
		Коммунально-складская зона
		Зона транспортной инфраструктуры
		Зона сельскохозяйственных угодий
		Зоны сельскохозяйственного использования
		Зона лесов
		Зоны рекреационного назначения
		Зоны специального назначения
		Зона акваторий
ПОВЕРХНОСТНЫЕ ВОДНЫЕ ОБЪЕКТЫ		
		Водоток (река, ручей, канал)
		Водоем (озеро, пруд, обводненный карьер, водохранилище)
ОБЪЕКТЫ ТРАНСПОРТНОЙ ИНФРАСТРУКТУРЫ		
реконстр.	планир.	сущ.
		Автомобильные дороги регионального или межмуниципального значения
		Частные автомобильные дороги
		Магистральная улица общегородского значения регулируемого движения
		Магистральная улица районного значения
		Улицы и дороги местного значения
ОБЪЕКТЫ ТРУБОПРОВОДНОГО ТРАНСПОРТА И ИНЖЕНЕРНОЙ ИНФРАСТРУКТУРЫ		
		Линии электропередачи 500 кВ
		Линии электропередачи 220 кВ
		Линии электропередачи 110 кВ
		Линии электропередачи 10 кВ
		Линии электропередачи 6 кВ
		Канализация напорная
		Водовод
		Водопровод
		Канализация самотечная
		Линейно-кабельное сооружение связи
		Теплопровод распределительный (квартальный)
ГРАНИЦЫ ЗЕМЕЛЬНЫХ УЧАСТКОВ, СТОЯЩИХ НА КАДАСТРОВОМ УЧЕТЕ		
		Границы земельных участков

							Беловский городской округ Кемеровская область - Кузбасс
Изм.	Кол.уч.	Лист	№ док.	Подпись	Дата		
							ВНЕСЕНИЕ ИЗМЕНЕНИЙ В ГЕНЕРАЛЬНЫЙ ПЛАН
Гл. архитектор	Маркелова Л.						ФРАГМЕНТЫ КАРТЫ ФУНКЦИОНАЛЬНЫХ ЗОН ГОРОДСКОГО ОКРУГА М 1:5000
							ОДО «Кемеровский инженер»

ВНЕСЕНИЕ ИЗМЕНЕНИЙ В ГЕНЕРАЛЬНЫЙ ПЛАН
БЕЛОВСКИЙ ГОРОДСКОЙ ОКРУГ КЕМЕРОВСКАЯ ОБЛАСТЬ - КУЗБАСС
ФРАГМЕНТЫ КАРТЫ ФУНКЦИОНАЛЬНЫХ ЗОН ГОРОДСКОГО ОКРУГА - ПГТ. ИНСКОЙ
М 1:5000

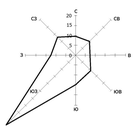

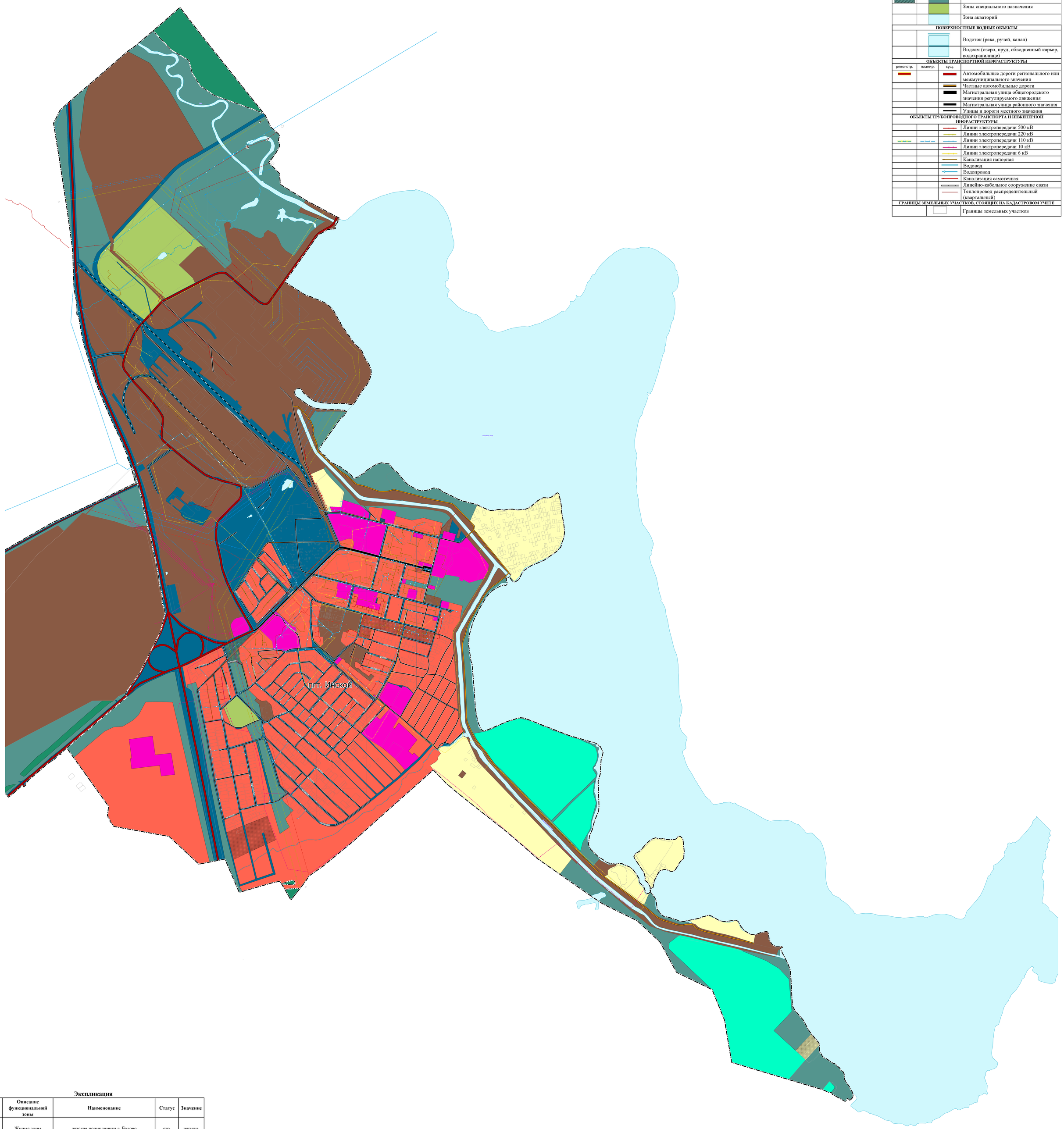

УСЛОВНЫЕ ОБОЗНАЧЕНИЯ

планир.	сущ.	
ГРАНИЦЫ ЕДИНИЦ АДМИНИСТРАТИВНО-ТЕРРИТОРИАЛЬНОГО ДЕЛЕНИЯ РФ		
		Граница городского округа
		Граница населенного пункта
ФУНКЦИОНАЛЬНЫЕ ЗОНЫ		
		Жилые зоны
		Общественно-деловые зоны
		Производственная зона
		Коммунально-складская зона
		Зона транспортной инфраструктуры
		Зона сельскохозяйственных угодий
		Зоны сельскохозяйственного использования
		Зона лесов
		Зоны рекреационного назначения
		Зоны специального назначения
		Зона акваторий
ПОВЕРХНОСТНЫЕ ВОДНЫЕ ОБЪЕКТЫ		
		Водоток (река, ручей, канал)
		Водоем (озеро, пруд, обводненный карьер, водохранилище)
ОБЪЕКТЫ ТРАНСПОРТНОЙ ИНФРАСТРУКТУРЫ		
реконстр.	планир.	сущ.
		Автомобильные дороги регионального или межмуниципального значения
		Частные автомобильные дороги
		Магистральная улица общегородского значения регулируемого движения
		Магистральная улица районного значения
		Улицы и дороги местного значения
ОБЪЕКТЫ ТРУБОПРОВОДНОГО ТРАНСПОРТА И ИНЖЕНЕРНОЙ ИНФРАСТРУКТУРЫ		
		Линии электропередачи 500 кВ
		Линии электропередачи 220 кВ
		Линии электропередачи 110 кВ
		Линии электропередачи 10 кВ
		Линии электропередачи 6 кВ
		Канализация напорная
		Водовод
		Водопровод
		Канализация самотечная
		Линейно-кабельное сооружение связи
		Теплопровод распределительный (квартальный)
ГРАНИЦЫ ЗЕМЕЛЬНЫХ УЧАСТКОВ, СТОЯЩИХ НА КАДАСТРОВОМ УЧЕТЕ		
		Границы земельных участков

Экспликация

№ на карте	Описание функциональной зоны	Наименование	Статус	Значение
1	Жилые зоны	детская поликлиника г. Белово	стр.	регион.
2	Жилые зоны	Поликлиника (детское амбулаторно-поликлиническое отделение, взрослое амбулаторно-поликлиническое отделение) пгт. Бачатский	стр.	регион.
-	-	Автомобильная дорога Ленинск-Кузнецкий-Новокузнецк-Междуреченск	реконстр.	регион.
-	-	ВЛ 110 кВ Беловская ГРЭС-Угольная 1, 2 с отпайками	стр.	регион.
-	-	Двухцепная отпайка ВЛ 110 кВ от проектируемых двух одноцепных ВЛ 110 кВ Беловская ГРЭС-Угольная (I, II цепь) до существующей отпайки от ВЛ 110 кВ от ВЛ Беловская ГРЭС-Уропская-1, 2 с отпайкой на ПС "Караканская" до ПС 110 кВ "КеНоТЭК"	стр.	регион.
-	-	Сооружение ВЛ 110 кВ отходящие от подстанции Беловская: 1) воздушная линия электропередачи напряжением 110 кВ Беловская - Новоленинская-1-2 (Белово-Ленинск) с отпайками на ПС Заречная, ПС Моховская: от ПС Беловская до ПС Новоленинская; 2) воздушная линия электропередачи напряжением 110 кВ Красный Брод - Беловская-1-2 (КББ-1-2) с отпайками на ПС Новочертинская: от ПС Красный Брод до ПС Беловская	реконстр.	регион.

						Беловский городской округ Кемеровская область - Кузбасс
Изм.	Кол.уч.	Лист	N док.	Подпись	Дата	ВНЕСЕНИЕ ИЗМЕНЕНИЙ В ГЕНЕРАЛЬНЫЙ ПЛАН
Гл.специалист		Шарстенко Е.А.				ФРАГМЕНТЫ КАРТЫ ФУНКЦИОНАЛЬНЫХ ЗОН ГОРОДСКОГО ОКРУГА - ПГТ. ИНСКОЙ М 1:5000
						ГКУ "Институт развития города Кузбасса"

ВНЕСЕНИЕ ИЗМЕНЕНИЙ В ГЕНЕРАЛЬНЫЙ ПЛАН
БЕЛОВСКИЙ ГОРОДСКОЙ ОКРУГ КЕМЕРОВСКАЯ ОБЛАСТЬ - КУЗБАСС
ФРАГМЕНТЫ КАРТЫ ФУНКЦИОНАЛЬНЫХ ЗОН ГОРОДСКОГО ОКРУГА - ПГТ. НОВЫЙ ГОРОДОК, С. ЗАРЕЧНОЕ
М 1:5000

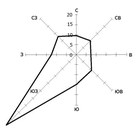

УСЛОВНЫЕ ОБОЗНАЧЕНИЯ

планир.	сущ.	
ГРАНИЦЫ ЕДИНИЦ АДМИНИСТРАТИВНО-ТЕРРИТОРИАЛЬНОГО ДЕЛЕНИЯ РФ		
		Граница городского округа
		Граница населенного пункта
ФУНКЦИОНАЛЬНЫЕ ЗОНЫ		
		Жилые зоны
		Общественно-деловые зоны
		Производственная зона
		Коммунально-складская зона
		Зона транспортной инфраструктуры
		Зона сельскохозяйственных угодий
		Зоны сельскохозяйственного использования
		Зона лесов
		Зоны рекреационного назначения
		Зоны специального назначения
		Зона акваторий
ПОВЕРХНОСТНЫЕ ВОДНЫЕ ОБЪЕКТЫ		
		Водоток (река, ручей, канал)
		Водоем (озеро, пруд, обводненный карьер, водохранилище)
ОБЪЕКТЫ ТРАНСПОРТНОЙ ИНФРАСТРУКТУРЫ		
реконстр.	планир.	сущ.
		Автомобильные дороги регионального или межмуниципального значения
		Частные автомобильные дороги
		Магистральная улица общегородского значения регулируемого движения
		Магистральная улица районного значения
		Улицы и дороги местного значения
ОБЪЕКТЫ ТРУБОПРОВОДНОГО ТРАНСПОРТА И ИНЖЕНЕРНОЙ ИНФРАСТРУКТУРЫ		
		Линии электропередачи 500 кВ
		Линии электропередачи 220 кВ
		Линии электропередачи 110 кВ
		Линии электропередачи 10 кВ
		Линии электропередачи 6 кВ
		Канализация напорная
		Водовод
		Водопровод
		Канализация самотечная
		Линейно-кабельное сооружение связи
		Теплопровод распределительный (квартальный)
ГРАНИЦЫ ЗЕМЕЛЬНЫХ УЧАСТКОВ, СТОЯЩИХ НА КАДАСТРОВОМ УЧЕТЕ		
		Границы земельных участков

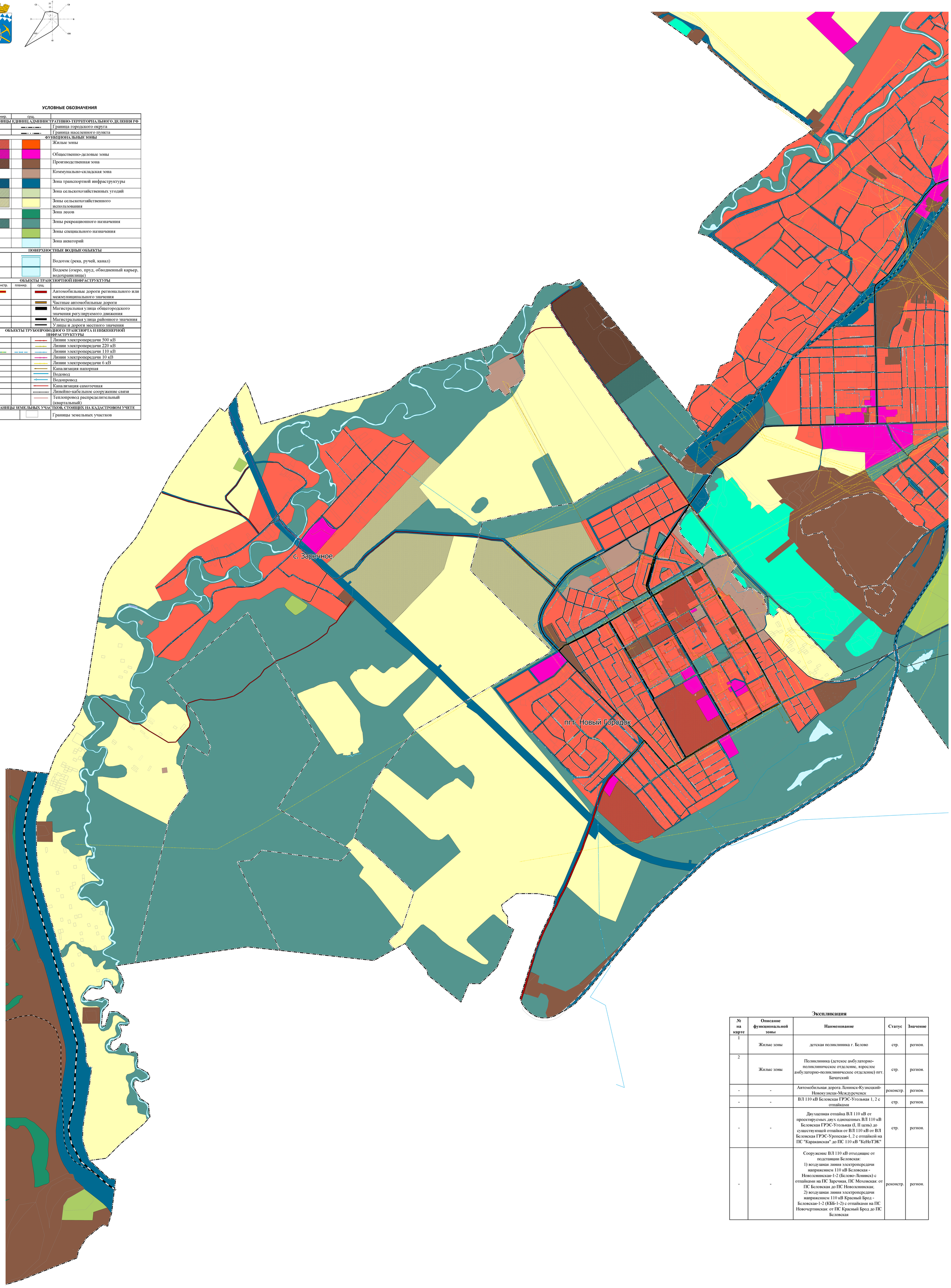

Экспликация

№ на карте	Описание функциональной зоны	Наименование	Статус	Значение
1	Жилые зоны	детская поликлиника г. Белово	стр.	регион.
2	Жилые зоны	Поликлиника (детское амбулаторно-поликлиническое отделение, взрослое амбулаторно-поликлиническое отделение) пгт. Бачатский	стр.	регион.
-	-	Автомобильная дорога Ленинск-Кузнецкий-Новокузнецк-Междуреченск	реконстр.	регион.
-	-	ВЛ 110 кВ Беловская ГРЭС-Угольная 1, 2 с отпайками	стр.	регион.
-	-	Двухцепная отпайка ВЛ 110 кВ от проектируемых двух одноцепных ВЛ 110 кВ Беловская ГРЭС-Угольная (I, II цепь) до существующей отпайки от ВЛ 110 кВ от ВЛ Беловская ГРЭС-Уропская-1, 2 с отпайкой на ПС "Караканская" до ПС 110 кВ "КеНоТЭК"	стр.	регион.
-	-	Сооружение ВЛ 110 кВ отходящие от подстанции Беловская: 1) воздушная линия электропередачи напряжением 110 кВ Беловская - Новоленинская-1-2 (Белово-Ленинск) с отпайками на ПС Заречная, ПС Моховская: от ПС Беловская до ПС Новоленинская; 2) воздушная линия электропередачи напряжением 110 кВ Красный Брод - Беловская-1-2 (КББ-1-2) с отпайками на ПС Новочертинская: от ПС Красный Брод до ПС Беловская	реконстр.	регион.

						Беловский городской округ Кемеровская область - Кузбасс	
Изм.	Кол.уч.	Лист	№ док.	Подпись	Дата		
Гл. архитектор	Мартынов С. А.					ФРАГМЕНТЫ КАРТЫ ФУНКЦИОНАЛЬНЫХ ЗОН ГОРОДСКОГО ОКРУГА М 1:5000	СОЛО «Геопортал»

ВНЕСЕНИЕ ИЗМЕНЕНИЙ В ГЕНЕРАЛЬНЫЙ ПЛАН
БЕЛОВСКИЙ ГОРОДСКОЙ ОКРУГ КЕМЕРОВСКАЯ ОБЛАСТЬ - КУЗБАСС
ФРАГМЕНТЫ КАРТЫ ФУНКЦИОНАЛЬНЫХ ЗОН ГОРОДСКОГО ОКРУГА - ПГТ. БАЧАТСКИЙ
М 1:5000

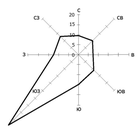

УСЛОВНЫЕ ОБОЗНАЧЕНИЯ

планир.	сущ.	
ГРАНИЦЫ ЕДИНИЦ АДМИНИСТРАТИВНО-ТЕРРИТОРИАЛЬНОГО ДЕЛЕНИЯ РФ		
		Граница городского округа
		Граница населенного пункта
ФУНКЦИОНАЛЬНЫЕ ЗОНЫ		
		Жилые зоны
		Общественно-деловые зоны
		Производственная зона
		Коммунально-складская зона
		Зона транспортной инфраструктуры
		Зона сельскохозяйственных угодий
		Зоны сельскохозяйственного использования
		Зона лесов
		Зоны рекреационного назначения
		Зоны специального назначения
		Зона акваторий
ПОВЕРХНОСТНЫЕ ВОДНЫЕ ОБЪЕКТЫ		
		Водоток (река, ручей, канал)
		Водоем (озеро, пруд, обводненный карьер, водохранилище)
ОБЪЕКТЫ ТРАНСПОРТНОЙ ИНФРАСТРУКТУРЫ		
реконстр.	планир.	сущ.
		Автомобильные дороги регионального или межмуниципального значения
		Частные автомобильные дороги
		Магистральная улица общегородского значения регулируемого движения
		Магистральная улица районного значения
		Улицы и дороги местного значения
ОБЪЕКТЫ ТРУБОПРОВОДНОГО ТРАНСПОРТА И ИНЖЕНЕРНОЙ ИНФРАСТРУКТУРЫ		
		Линии электропередачи 500 кВ
		Линии электропередачи 220 кВ
		Линии электропередачи 110 кВ
		Линии электропередачи 10 кВ
		Линии электропередачи 6 кВ
		Канализация напорная
		Водовод
		Водопровод
		Канализация самотечная
		Линейно-кабельное сооружение связи
		Теплопровод распределительный (квартальный)
ГРАНИЦЫ ЗЕМЕЛЬНЫХ УЧАСТКОВ, СТОЯЩИХ НА КАДАСТРОВОМ УЧЕТЕ		
		Границы земельных участков

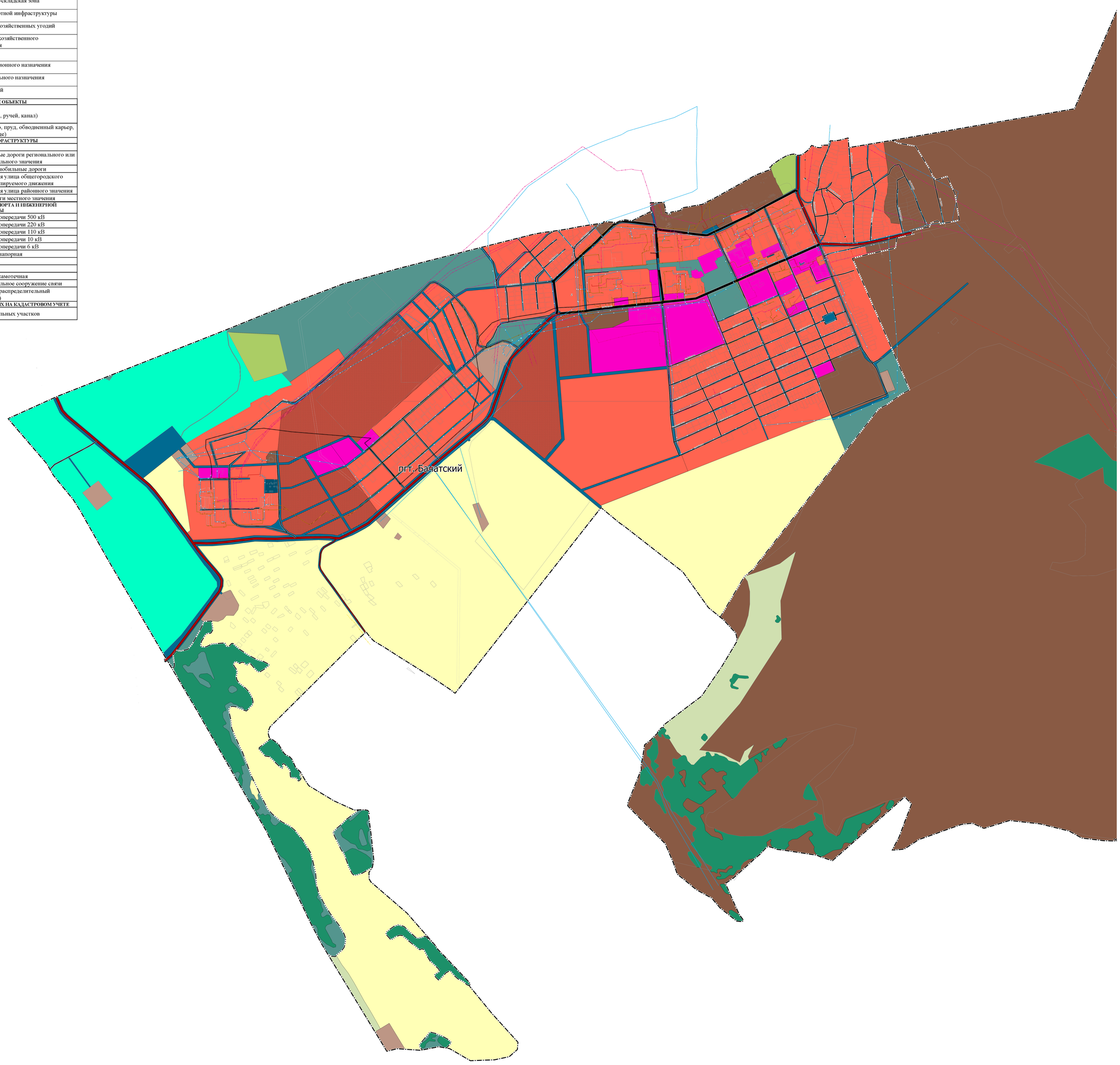

Экспликация

№ на карте	Описание функциональной зоны	Наименование	Статус	Значение
1	Жилые зоны	детская поликлиника г. Белово	стр.	регион.
2	Жилые зоны	Поликлиника (детское амбулаторно-поликлиническое отделение, взрослое амбулаторно-поликлиническое отделение) пгт. Бачатский	стр.	регион.
-	-	Автомобильная дорога Ленинск-Кузнецкий-Новокузнецк-Междуреченск	реконстр.	регион.
-	-	ВЛ 110 кВ Беловская ГРЭС-Угольная 1, 2 с отпайками	стр.	регион.
-	-	Двухцепная отпайка ВЛ 110 кВ от проектируемых двух одноцепных ВЛ 110 кВ Беловская ГРЭС-Угольная (I, II цепь) до существующей отпайки от ВЛ 110 кВ от ВЛ Беловская ГРЭС-Уропская-1, 2 с отпайкой на ПС "Караканская" до ПС 110 кВ "КеНоТЭК"	стр.	регион.
-	-	Сооружение ВЛ 110 кВ отходящие от подстанции Беловская: 1) воздушная линия электропередачи напряжением 110 кВ Беловская - Новоленинская-1-2 (Белово-Ленинск) с отпайками на ПС Заречная, ПС Моховская: от ПС Беловская до ПС Новоленинская; 2) воздушная линия электропередачи напряжением 110 кВ Красный Брод - Беловская-1-2 (КББ-1-2) с отпайками на ПС Новочертинская: от ПС Красный Брод до ПС Беловская	реконстр.	регион.

						Беловский городской округ Кемеровская область - Кузбасс
Изм.	Кол.уч.	Лист	N док.	Подпись	Дата	ВНЕСЕНИЕ ИЗМЕНЕНИЙ В ГЕНЕРАЛЬНЫЙ ПЛАН ГОРОДСКОГО ОКРУГА
Гл. инженер		Мирошкина С.А.				АРХИТЕКТУРА И ГРАДОСТРОИТЕЛЬСТВО ГОРОДСКОГО ОКРУГА В 2 ТОМЕ
						ГИПРОГОРСТРОЙ ПРОЕКТ

ВНЕСЕНИЕ ИЗМЕНЕНИЙ В ГЕНЕРАЛЬНЫЙ ПЛАН
БЕЛОВСКИЙ ГОРОДСКОЙ ОКРУГ КЕМЕРОВСКАЯ ОБЛАСТЬ - КУЗБАСС
ФРАГМЕНТЫ КАРТЫ ФУНКЦИОНАЛЬНЫХ ЗОН ГОРОДСКОГО ОКРУГА - Г. БЕЛОВО (лист 2)
М 1:5000

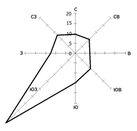

Экспликация

№ на карте	Описание функциональной зоны	Наименование	Статус	Значение
1	Жилые зоны	детская поликлиника г. Белово	стр.	регион.
2	Жилые зоны	Поликлиника (детское амбулаторно-поликлиническое отделение, взрослое амбулаторно-поликлиническое отделение) пгт. Бачатский	стр.	регион.
-	-	Автомобильная дорога Ленинск-Кузнецкий-Новокузнецк-Междуреченск	реконстр.	регион.
-	-	ВЛ 110 кВ Беловская ГРЭС-Угольная 1, 2 с отпайками	стр.	регион.
-	-	Двухцепная отпайка ВЛ 110 кВ от проектируемых двух одноцепных ВЛ 110 кВ Беловская ГРЭС-Угольная (I, II цепь) до существующей отпайки от ВЛ 110 кВ от ВЛ Беловская ГРЭС-Уропская-1, 2 с отпайкой на ПС "Караканская" до ПС 110 кВ "КеНоТЭК"	стр.	регион.
-	-	Сооружение ВЛ 110 кВ отходящие от подстанции Беловская: 1) воздушная линия электропередачи напряжением 110 кВ Беловская - Новоленинская-1-2 (Белово-Ленинск) с отпайками на ПС Заречная, ПС Моховская: от ПС Беловская до ПС Новоленинская; 2) воздушная линия электропередачи напряжением 110 кВ Красный Брод - Беловская-1-2 (КББ-1-2) с отпайками на ПС Новочертинская: от ПС Красный Брод до ПС Беловская	реконстр.	регион.

УСЛОВНЫЕ ОБОЗНАЧЕНИЯ

планир.	сущ.	
ГРАНИЦЫ ЕДИНИЦ АДМИНИСТРАТИВНО-ТЕРРИТОРИАЛЬНОГО ДЕЛЕНИЯ РФ		
		Граница городского округа
		Граница населенного пункта
ФУНКЦИОНАЛЬНЫЕ ЗОНЫ		
		Жилые зоны
		Общественно-деловые зоны
		Производственная зона
		Коммунально-складская зона
		Зона транспортной инфраструктуры
		Зона сельскохозяйственных угодий
		Зоны сельскохозяйственного использования
		Зона лесов
		Зоны рекреационного назначения
		Зоны специального назначения
		Зона акваторий
ПОВЕРХНОСТНЫЕ ВОДНЫЕ ОБЪЕКТЫ		
		Водоток (река, ручей, канал)
		Водоем (озеро, пруд, обводненный карьер, водохранилище)
ОБЪЕКТЫ ТРАНСПОРТНОЙ ИНФРАСТРУКТУРЫ		
реконстр.	планир.	сущ.
		Автомобильные дороги регионального или межмуниципального значения
		Частные автомобильные дороги
		Магистральная улица общегородского значения регулируемого движения
		Магистральная улица районного значения
		Улицы и дороги местного значения
ОБЪЕКТЫ ТРУБОПРОВОДНОГО ТРАНСПОРТА И ИНЖЕНЕРНОЙ ИНФРАСТРУКТУРЫ		
		Линии электропередачи 500 кВ
		Линии электропередачи 220 кВ
		Линии электропередачи 110 кВ
		Линии электропередачи 10 кВ
		Линии электропередачи 6 кВ
		Канализация напорная
		Водовод
		Водопровод
		Канализация самотечная
		Линейно-кабельное сооружение связи
		Теплопровод распределительный (квартальный)
ГРАНИЦЫ ЗЕМЕЛЬНЫХ УЧАСТКОВ, СТОЯЩИХ НА КАДАСТРОВОМ УЧЕТЕ		
		Границы земельных участков

Схема расположения листов

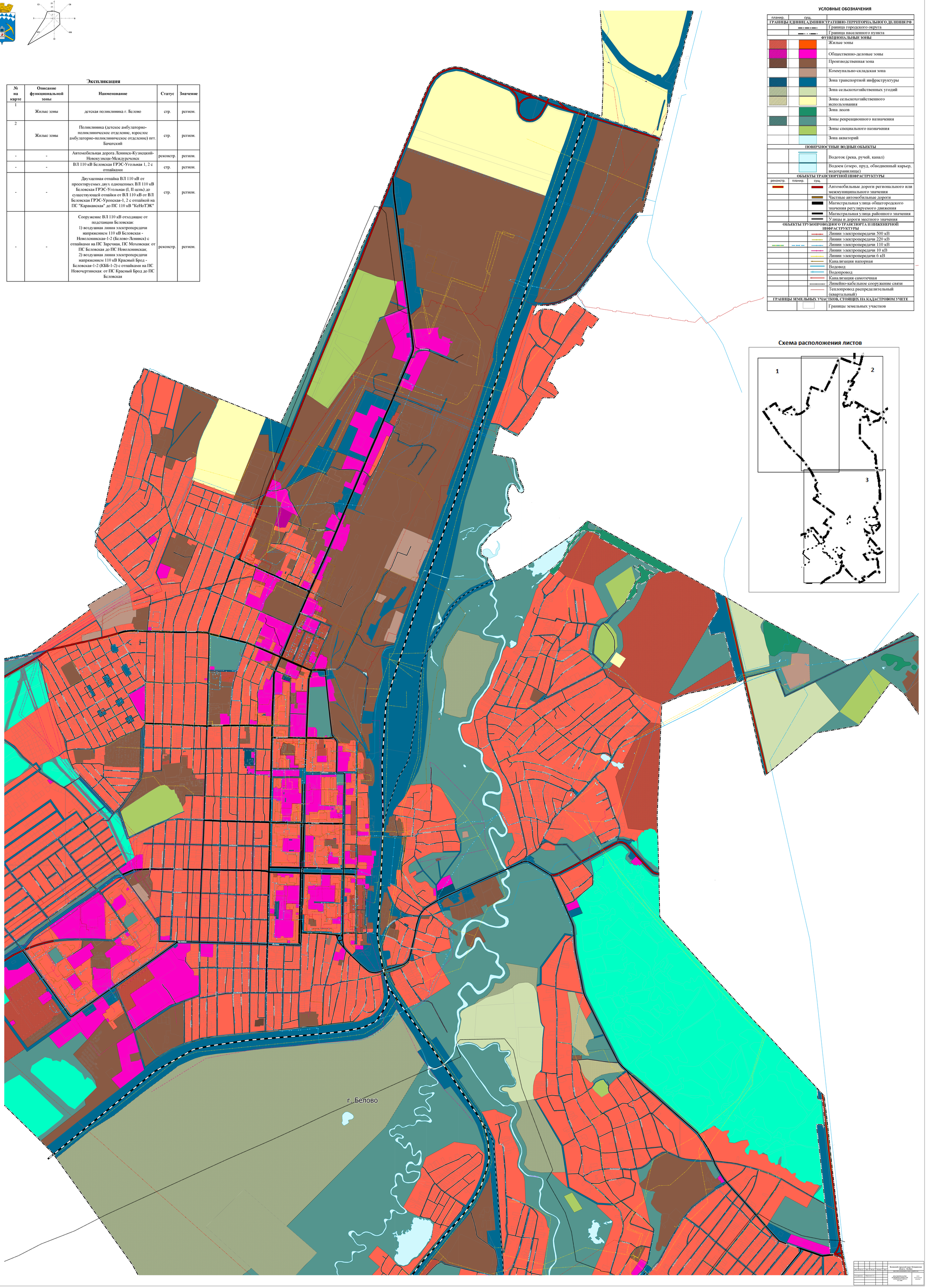

Изм.	Кол.уч.	Лист	№ док.	Подпись	Дата	Беловский городской округ Кемеровская область - Кузбасс	
						ВНЕСЕНИЕ ИЗМЕНЕНИЙ В ГЕНЕРАЛЬНЫЙ ПЛАН	
Глав.инженер		Черутина Е. Л.				ФРАГМЕНТЫ КАРТЫ ФУНКЦИОНАЛЬНЫХ ЗОН ГОРОДСКОГО ОокругА - г.БЕЛОВО (лист 2) М 1:5000	Стадия Лист Листов
							ГКУ "Институт развития территорий"

ВНЕСЕНИЕ ИЗМЕНЕНИЙ В ГЕНЕРАЛЬНЫЙ ПЛАН
БЕЛОВСКИЙ ГОРОДСКОЙ ОКРУГ КЕМЕРОВСКАЯ ОБЛАСТЬ - КУЗБАСС
ФРАГМЕНТЫ КАРТЫ ФУНКЦИОНАЛЬНЫХ ЗОН ГОРОДСКОГО ОКРУГА - Г. БЕЛОВО (лист 1)
М 1:5000

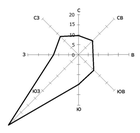

УСЛОВНЫЕ ОБОЗНАЧЕНИЯ

планир.	сущ.	
ГРАНИЦЫ ЕДИНИЦ АДМИНИСТРАТИВНО-ТЕРРИТОРИАЛЬНОГО ДЕЛЕНИЯ РФ		
		Граница городского округа
		Граница населенного пункта
ФУНКЦИОНАЛЬНЫЕ ЗОНЫ		
		Жилые зоны
		Общественно-деловые зоны
		Производственная зона
		Коммунально-складская зона
		Зона транспортной инфраструктуры
		Зона сельскохозяйственных угодий
		Зоны сельскохозяйственного использования
		Зона лесов
		Зоны рекреационного назначения
		Зоны специального назначения
		Зона акваторий
ПОВЕРХНОСТНЫЕ ВОДНЫЕ ОБЪЕКТЫ		
		Водоток (река, ручей, канал)
		Водоем (озеро, пруд, обводненный карьер, водохранилище)
ОБЪЕКТЫ ТРАНСПОРТНОЙ ИНФРАСТРУКТУРЫ		
реконстр.	планир.	сущ.
		Автомобильные дороги регионального или межмуниципального значения
		Частные автомобильные дороги
		Магистральная улица общегородского значения регулируемого движения
		Магистральная улица районного значения
		Улицы и дороги местного значения
ОБЪЕКТЫ ТРУБОПРОВОДНОГО ТРАНСПОРТА И ИНЖЕНЕРНОЙ ИНФРАСТРУКТУРЫ		
		Линии электропередачи 500 кВ
		Линии электропередачи 220 кВ
		Линии электропередачи 110 кВ
		Линии электропередачи 10 кВ
		Линии электропередачи 6 кВ
		Канализация напорная
		Водовод
		Водопровод
		Канализация самотечная
		Линейно-кабельное сооружение связи
		Теплопровод распределительный (квартальный)
ГРАНИЦЫ ЗЕМЕЛЬНЫХ УЧАСТКОВ, СТОЯЩИХ НА КАДАСТРОВОМ УЧЕТЕ		
		Границы земельных участков

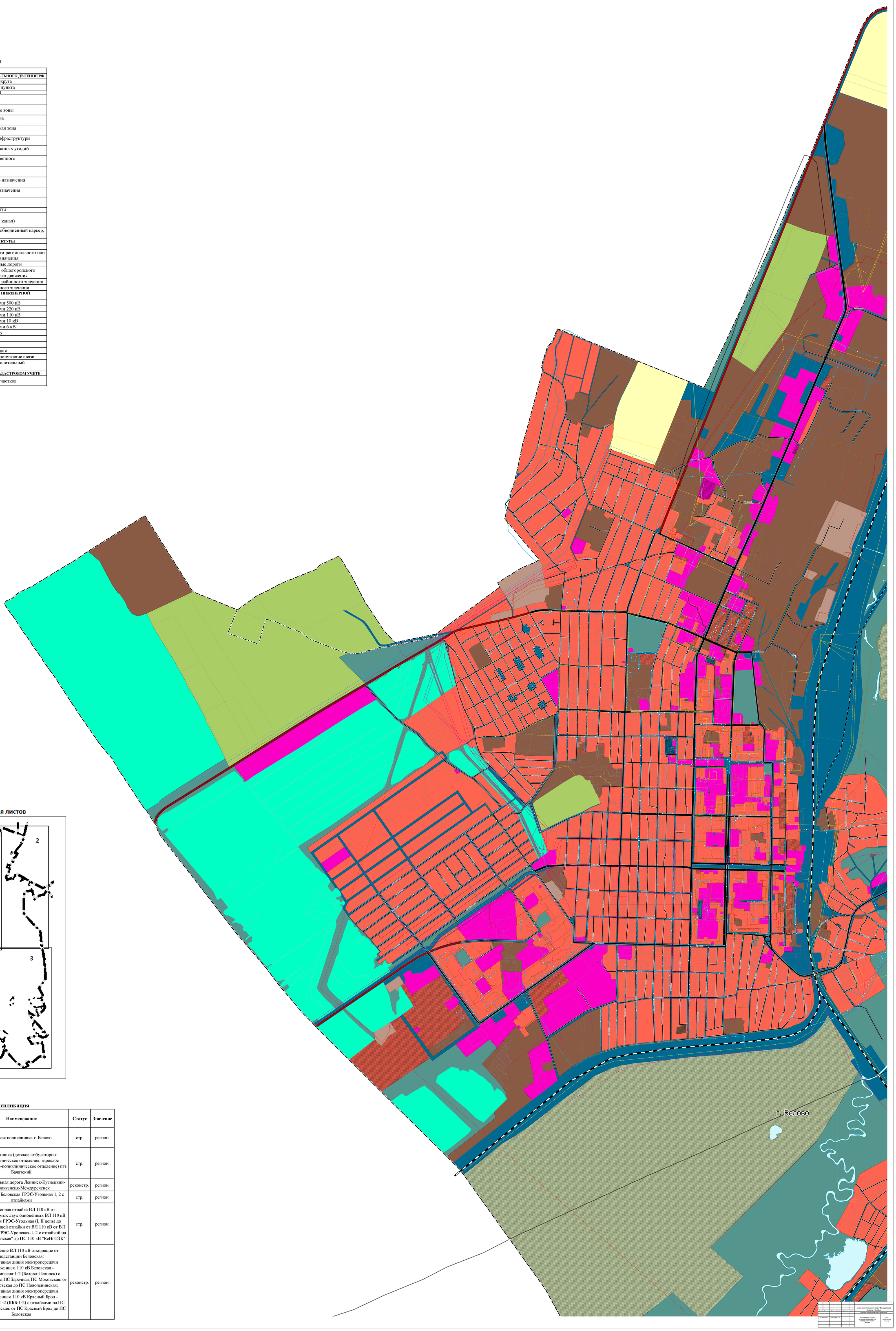

Схема расположения листов

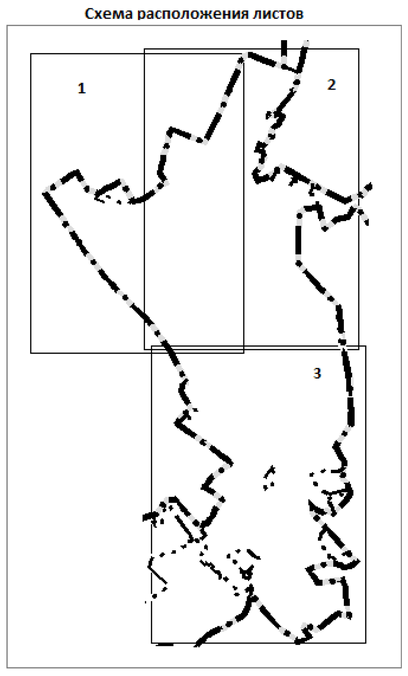

Экспликация

№ на карте	Описание функциональной зоны	Наименование	Статус	Значение
1	Жилые зоны	детская поликлиника г. Белово	стр.	регион.
2	Жилые зоны	Поликлиника (детское амбулаторно-поликлиническое отделение, взрослое амбулаторно-поликлиническое отделение) пгт. Бачатский	стр.	регион.
-	-	Автомобильная дорога Ленинск-Кузнецкий-Новокузнецк-Междуреченск	реконстр.	регион.
-	-	ВЛ 110 кВ Беловская ГРЭС-Угольная 1, 2 с отпайками	стр.	регион.
-	-	Двухцепная отпайка ВЛ 110 кВ от проектируемых двух одноцепных ВЛ 110 кВ Беловская ГРЭС-Угольная (I, II цепь) до существующей отпайки от ВЛ 110 кВ от ВЛ Беловская ГРЭС-Уропская-1, 2 с отпайкой на ПС "Караканская" до ПС 110 кВ "КеНоТЭК"	стр.	регион.
-	-	Сооружение ВЛ 110 кВ отходящие от подстанции Беловская: 1) воздушная линия электропередачи напряжением 110 кВ Беловская - Новоленинская-1-2 (Белово-Ленинск) с отпайками на ПС Заречная, ПС Моховская: от ПС Беловская до ПС Новоленинская; 2) воздушная линия электропередачи напряжением 110 кВ Красный Брод - Беловская-1-2 (КББ-1-2) с отпайками на ПС Новочертинская: от ПС Красный Брод до ПС Беловская	реконстр.	регион.

						Беловский городской округ Кемеровская область - Кузбасс	
Изм.	Кол.уч.	Лист	№ док.	Подпись	Дата		
Гл. архитектор	Марсуковский А.					ВНУТРЕННИЕ ИЗМЕНЕНИЯ В ГЕНЕРАЛЬНЫЙ ПЛАН БЕЛОВСКОГО ГОРОДСКОГО ОКРУГА КЕМЕРОВСКОЙ ОБЛАСТИ - КУЗБАСС	ОАО «Гипрогорсовет» Кемерово

ВНЕСЕНИЕ ИЗМЕНЕНИЙ В ГЕНЕРАЛЬНЫЙ ПЛАН
БЕЛОВСКИЙ ГОРОДСКОЙ ОКРУГ КЕМЕРОВСКАЯ ОБЛАСТЬ - КУЗБАСС
ФРАГМЕНТЫ КАРТЫ ФУНКЦИОНАЛЬНЫХ ЗОН ГОРОДСКОГО ОКРУГА - Г. БЕЛОВО (лист 3)
М 1:5000

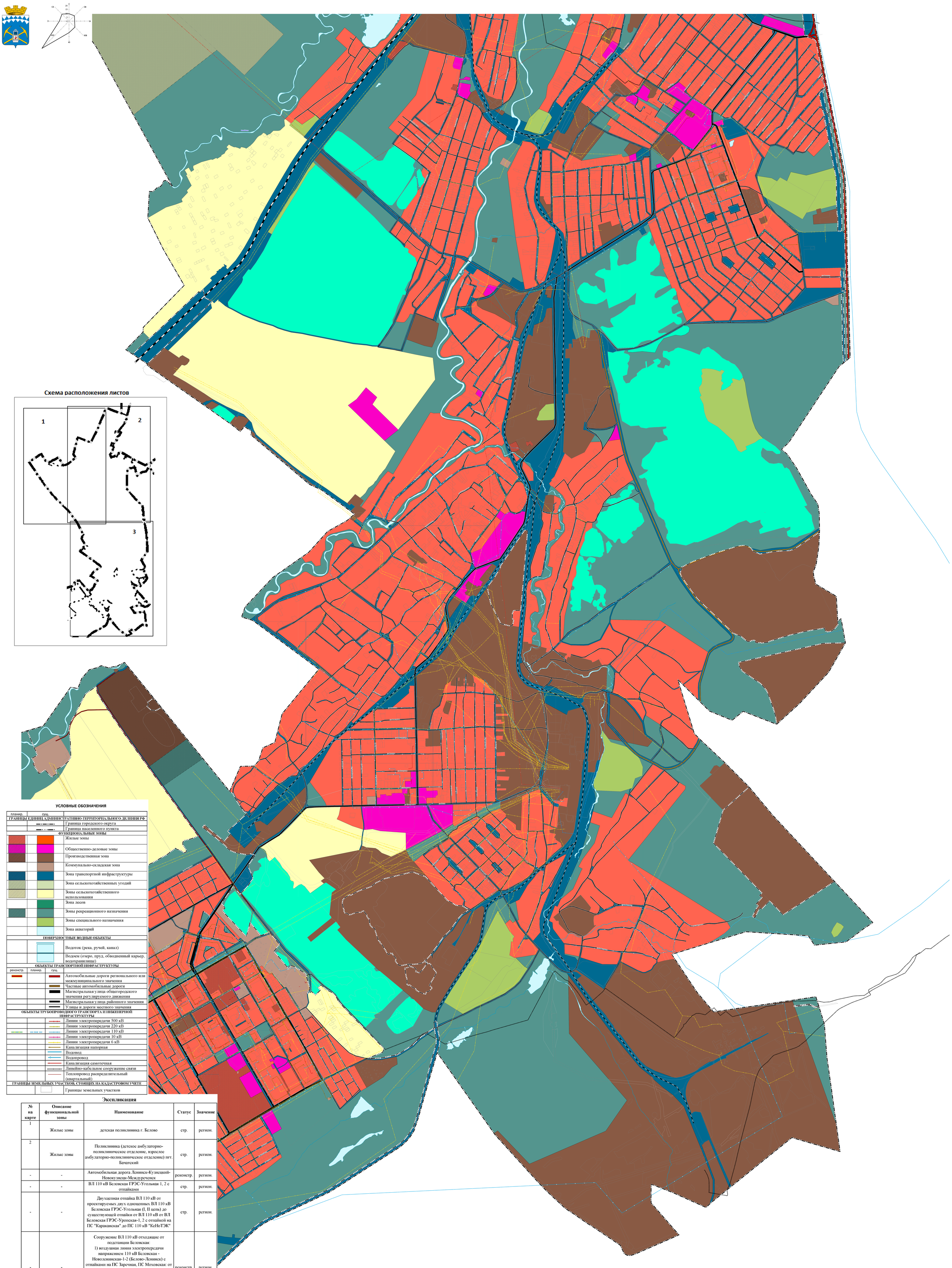

УСЛОВНЫЕ ОБОЗНАЧЕНИЯ

планир.	сущ.	
ГРАНИЦЫ ЕДИНИЦ АДМИНИСТРАТИВНО-ТЕРРИТОРИАЛЬНОГО ДЕЛЕНИЯ РФ		
		Граница городского округа
		Граница населенного пункта
ФУНКЦИОНАЛЬНЫЕ ЗОНЫ		
		Жилые зоны
		Общественно-деловые зоны
		Производственная зона
		Коммунально-складская зона
		Зона транспортной инфраструктуры
		Зона сельскохозяйственных угодий
		Зоны сельскохозяйственного использования
		Зона лесов
		Зоны рекреационного назначения
		Зоны специального назначения
		Зона акваторий
ПОВЕРХНОСТНЫЕ ВОДНЫЕ ОБЪЕКТЫ		
		Водоток (река, ручей, канал)
		Водоем (озеро, пруд, обводненный карьер, водохранилище)
ОБЪЕКТЫ ТРАНСПОРТНОЙ ИНФРАСТРУКТУРЫ		
реконстр.	планир.	сущ.
		Автомобильные дороги регионального или межмуниципального значения
		Частные автомобильные дороги
		Магистральная улица общегородского значения регулируемого движения
		Магистральная улица районного значения
		Улицы и дороги местного значения
ОБЪЕКТЫ ТРУБОПРОВОДНОГО ТРАНСПОРТА И ИНЖЕНЕРНОЙ ИНФРАСТРУКТУРЫ		
		Линии электропередачи 500 кВ
		Линии электропередачи 220 кВ
		Линии электропередачи 110 кВ
		Линии электропередачи 10 кВ
		Линии электропередачи 6 кВ
		Канализация напорная
		Водовод
		Водопровод
		Канализация самотечная
		Линейно-кабельное сооружение связи
		Теплопровод распределительный (квартальный)
ГРАНИЦЫ ЗЕМЕЛЬНЫХ УЧАСТКОВ, СТОЯЩИХ НА КАДАСТРОВОМ УЧЕТЕ		
		Границы земельных участков

Экспликация

№ на карте	Описание функциональной зоны	Наименование	Статус	Значение
1	Жилые зоны	детская поликлиника г. Белово	стр.	регион.
2	Жилые зоны	Поликлиника (детское амбулаторно-поликлиническое отделение, взрослое амбулаторно-поликлиническое отделение) пгт. Бачатский	стр.	регион.
-	-	Автомобильная дорога Ленинск-Кузнецкий-Новокузнецк-Междуреченск	реконстр.	регион.
-	-	ВЛ 110 кВ Беловская ГРЭС-Угольная 1, 2 с отпайками	стр.	регион.
-	-	Двухцепная отпайка ВЛ 110 кВ от проектируемых двух одноцепных ВЛ 110 кВ Беловская ГРЭС-Угольная (I, II цепь) до существующей отпайки от ВЛ 110 кВ от ВЛ Беловская ГРЭС-Уропская-1, 2 с отпайкой на ПС "Караканская" до ПС 110 кВ "КеНоТЭК"	стр.	регион.
-	-	Сооружение ВЛ 110 кВ отходящие от подстанции Беловская: 1) воздушная линия электропередачи напряжением 110 кВ Беловская - Новоленинская-1-2 (Белово-Ленинск) с отпайками на ПС Заречная, ПС Моховская: от ПС Беловская до ПС Новоленинская; 2) воздушная линия электропередачи напряжением 110 кВ Красный Брод - Беловская-1-2 (КББ-1-2) с отпайками на ПС Новочертинская: от ПС Красный Брод до ПС Беловская	реконстр.	регион.

Беловский городской округ Кемеровская область - Кузбасс
ВНЕСЕНИЕ ИЗМЕНЕНИЙ В ГЕНЕРАЛЬНЫЙ ПЛАН
ФРАГМЕНТЫ КАРТЫ ФУНКЦИОНАЛЬНЫХ ЗОН ГОРОДСКОГО ОКРУГА
М 1:5000