








Условные обозначения:

-  - граница образуемого земельного участка
-  - граница изменяемого земельного участка
-  - границы земельных участков по сведениям ЕГРН
-  - граница кадастрового квартала
-  - граница подготовки проекта межевания территории
-  - устанавливаемые красные линии
-  - линии отступа от красных линий в целях определения мест допустимого размещения зданий, строений, сооружений

Площади образуемых земельных участков, вид разрешенного использования земельных участков

№ земельного участка на плане	Кадастровый номер земельного участка	Адрес (местоположение) земельного участка	Разрешенное использование земельного участка	Категория земель земельного участка	Проектная площадь земельного участка, кв. м.	Способ образования земельного участка
1	-	Кемеровская область-Кузбасс, Беловский городской округ, город Белово, ул. Железнодорожная, 53/4	Коммунальное обслуживание	Земли населенных пунктов	869	Перераспределение

Земельный участок №1 образован путем перераспределения земельного участка с кадастровым номером 42:21:0106011:609 и земель, государственная или муниципальная собственность на которые не разграничена

Координаты образуемого земельного участка №1:

- | | | | |
|--------------|------------|---------------|------------|
| 1. 518445.02 | 1354803.68 | 1. 518445.02 | 1354803.68 |
| 2. 518479.32 | 1354797.63 | | |
| 3. 518490.62 | 1354789.85 | 8. 518457.37 | 1354797.22 |
| 4. 518469.42 | 1354768.35 | 9. 518457.84 | 1354796.33 |
| 5. 518462.72 | 1354775.31 | 10. 518456.95 | 1354795.87 |
| 6. 518439.64 | 1354800.97 | 11. 518456.49 | 1354796.75 |
| 7. 518440.09 | 1354801.19 | 8. 518457.37 | 1354797.22 |

Система координат МСК-42, зона 1

						Проект межевания территории по адресу: Кемеровская область-Кузбасс, Беловский городской округ, город Белово, ул. Железнодорожная, 53/4		
Изм.	Кол.уч.	Лист	№ док.	Подпись	Дата	Стадия	Лист	Листов
					2023	Проект межевания территории	ПМ	1
Директор		Е.Ю.Кузнецов				Чертеж межевания территории Масштаб 1:400	ООО "ВТК-Кадастр"	
Проверил		Е.Ю.Кузнецов						
Выполнил		Д.В.Ваганов						