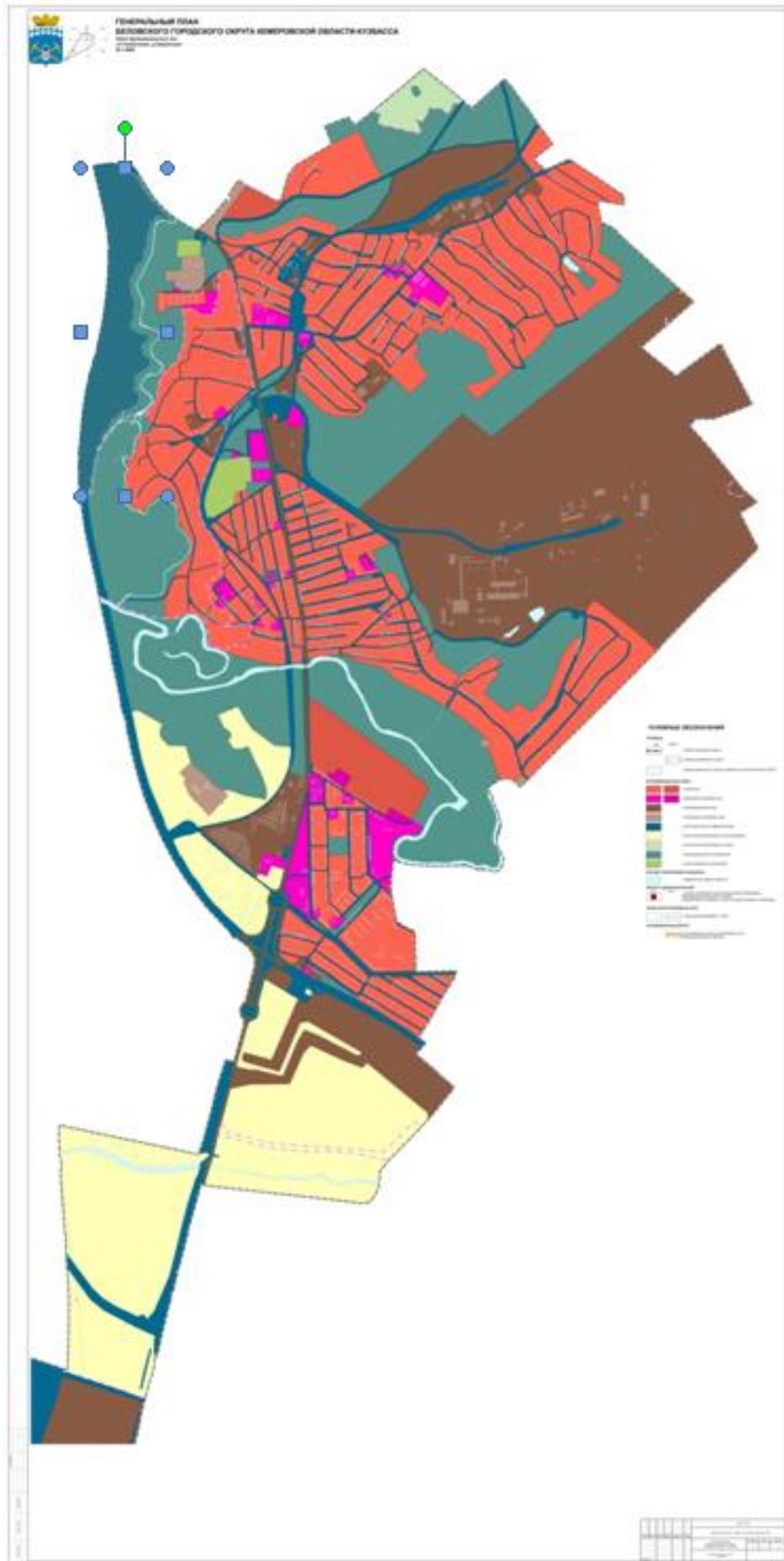


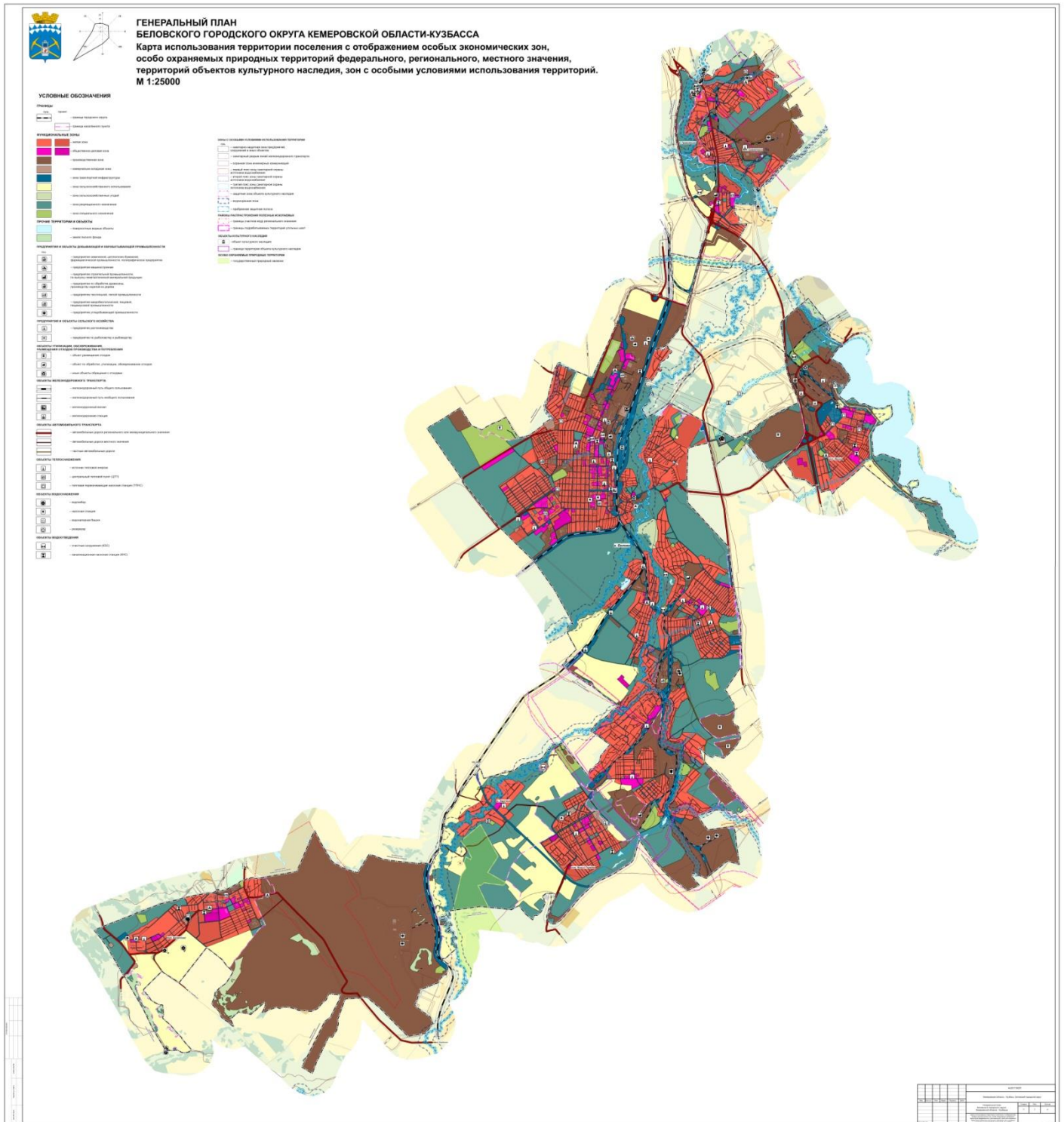


Карта функциональных зон. пгт Грамотеино. д. Грамотеино





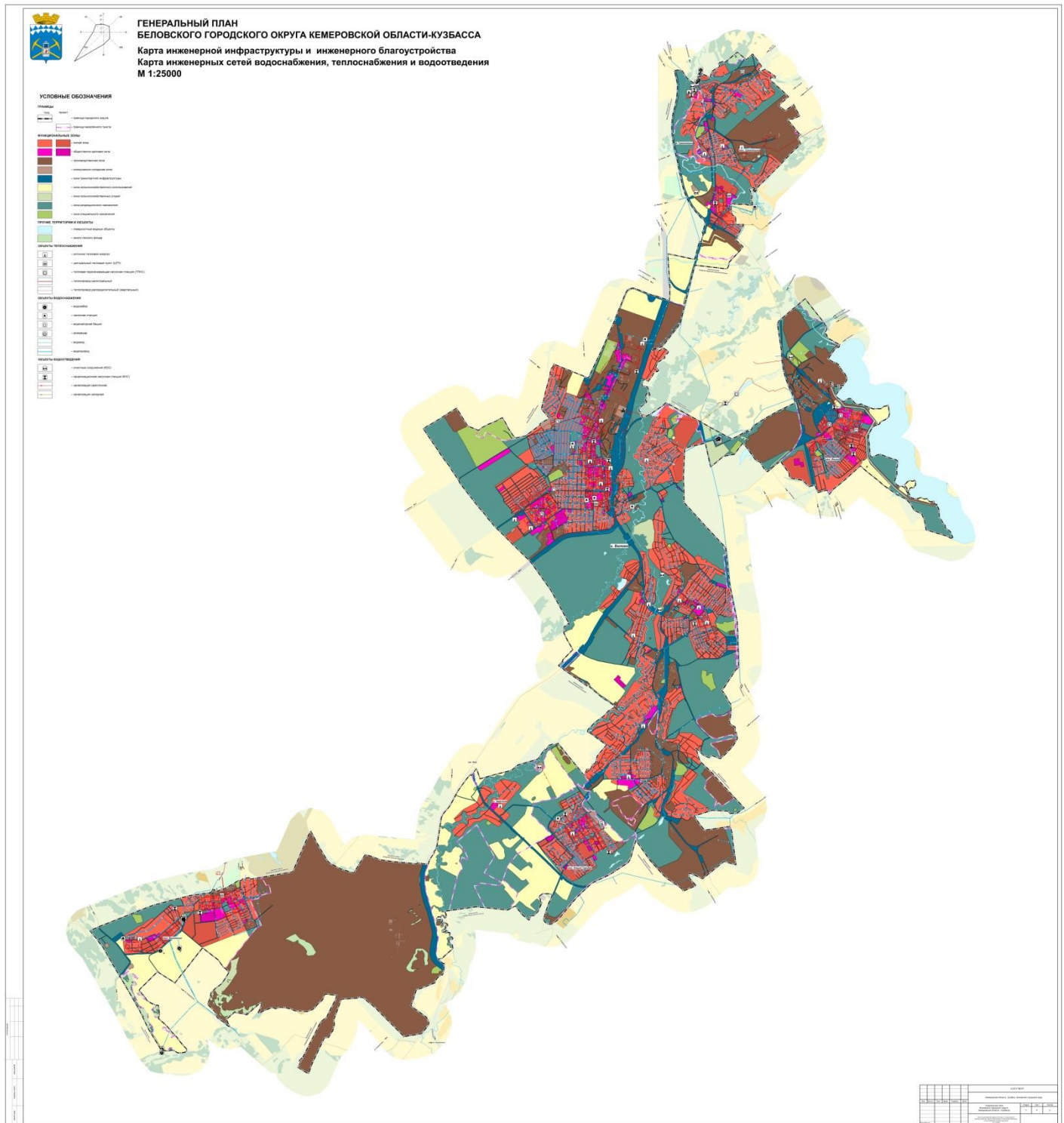
Карта использования территории с отображением особых экономических зон, особо охраняемых природных территорий федерального, регионального, местного значения, территорий объектов культурного наследия, зон с особыми условиями использования территорий



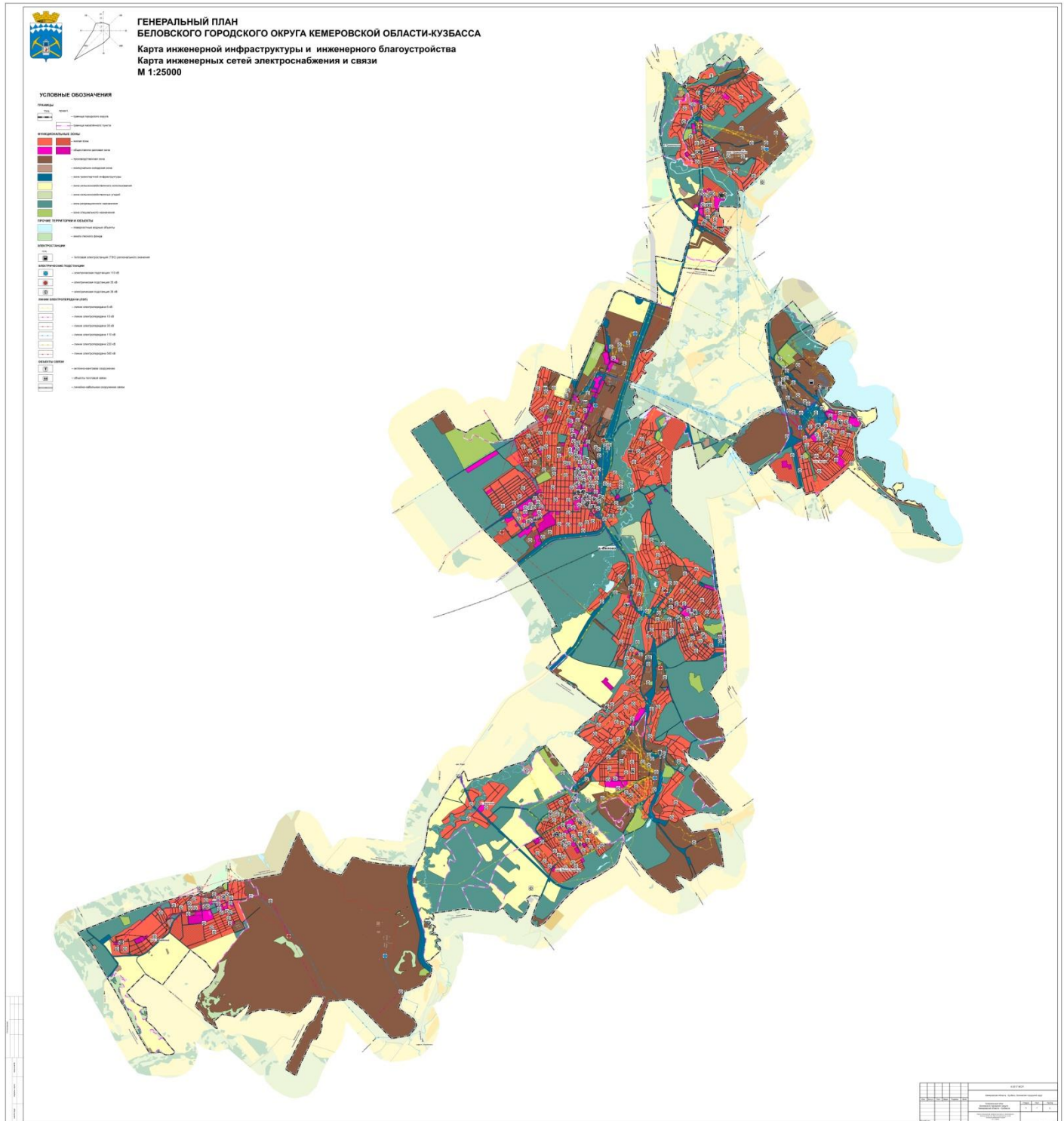




Карта инженерной инфраструктуры и инженерного благоустройства. Карта инженерных сетей  
водоснабжения, теплоснабжения и водоотведения

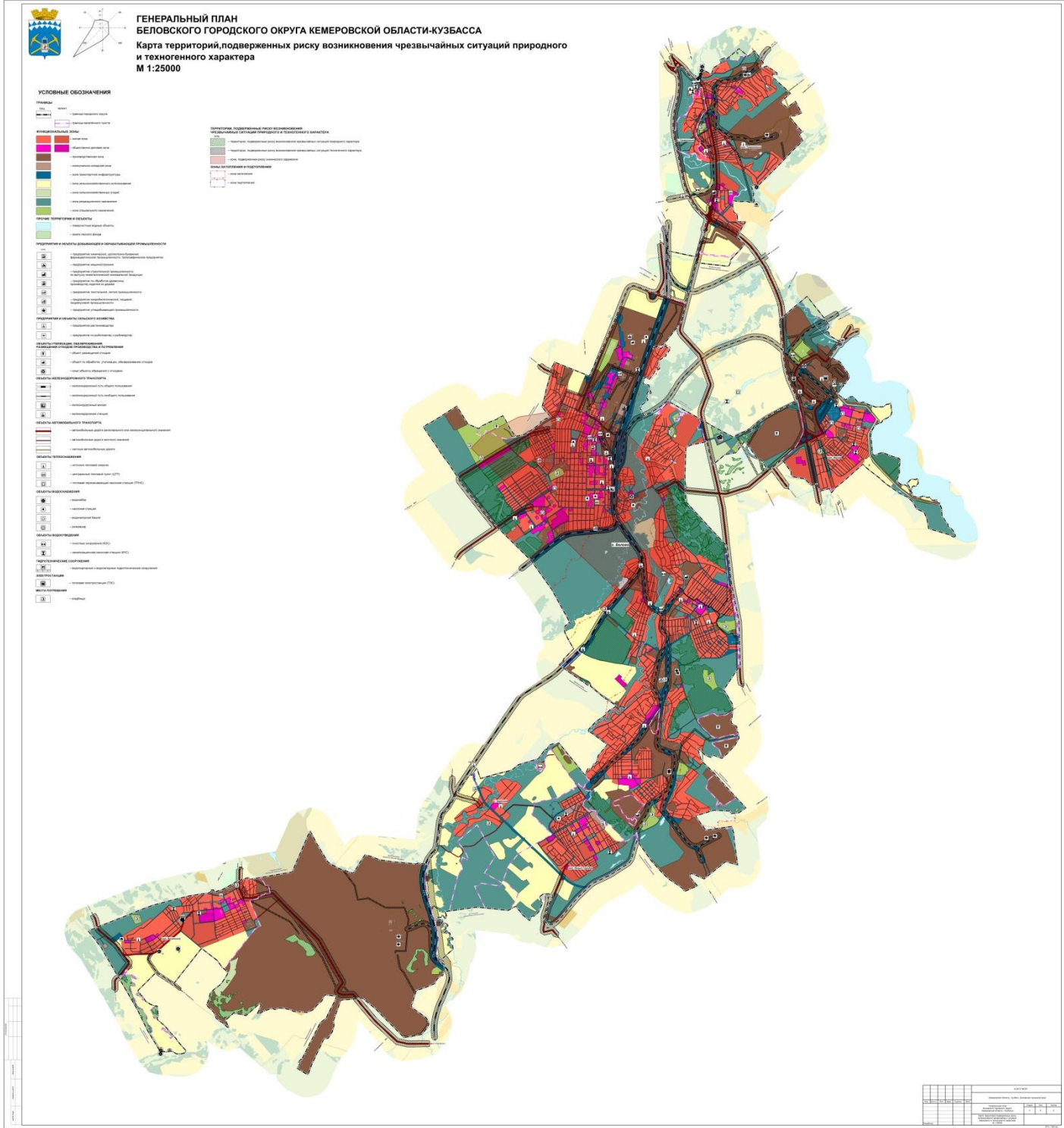


Карта инженерной инфраструктуры и инженерного благоустройства. Карта инженерных сетей  
 электроснабжения и связи

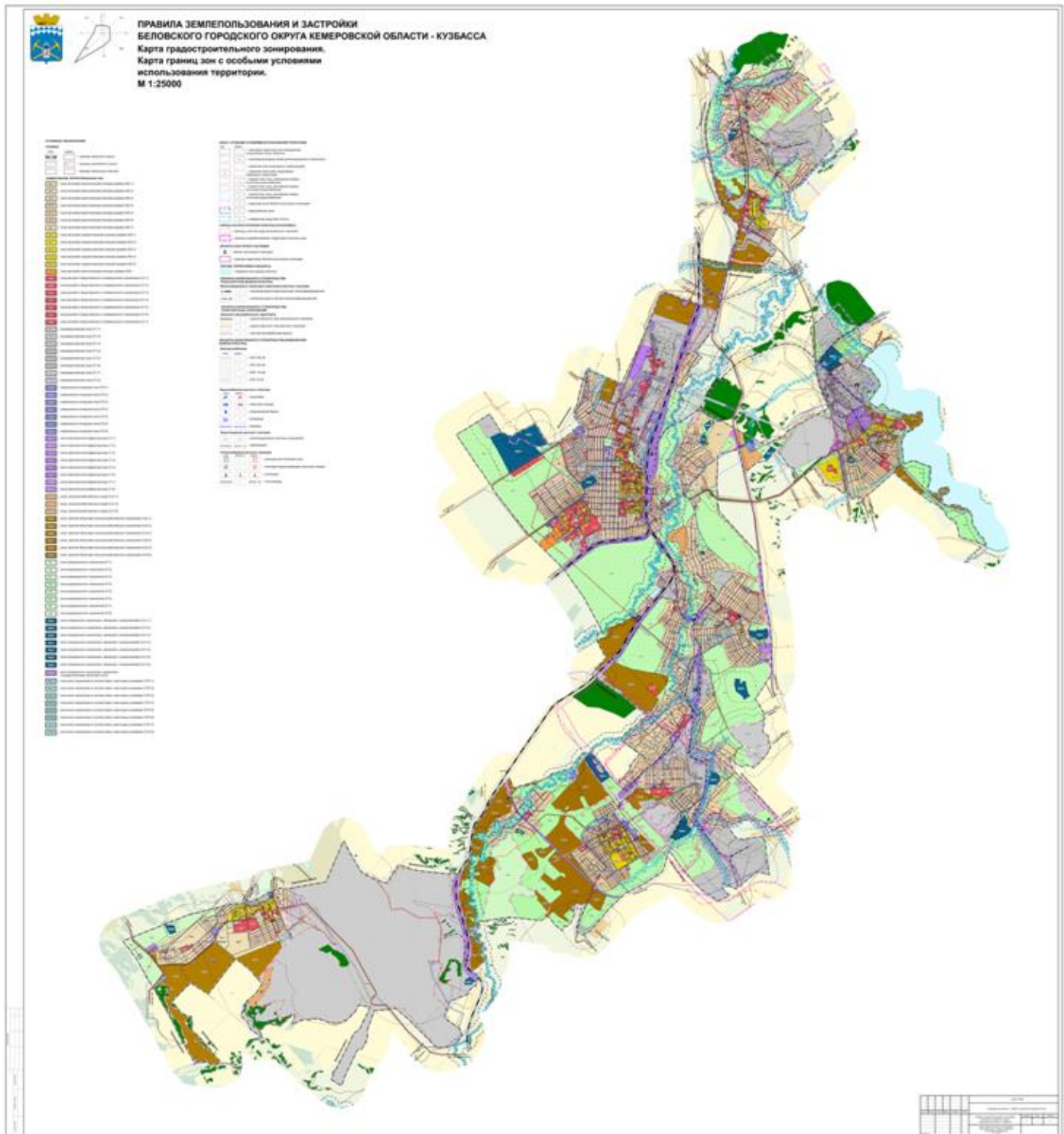




# Карта территорий, подверженных риску возникновения чрезвычайных ситуаций природного и техногенного характера



Карта градостроительного зонирования территории. Карта границ зон с особыми условиями  
использования территории



Карта градостроительного зонирования территории. Карта границ зон с особыми условиями  
использования территории. пгт Грамотеино. д. Грамотеино

