

ПРОТОКОЛ
заседания согласительной комиссии
по вопросу согласования местоположения границ земельных участков,
расположенных в границах кадастровых кварталов с учетными
номерами: 42:21:0501068, на территории Кемеровская область – Кузбасс, г. Белово, пгт
Новый Городок; 42:21:0401018, на территории Кемеровская область – Кузбасс, г. Белово,
пгт Инской при выполнении комплексных кадастровых
работ в соответствии с муниципальным контрактом
от 03.06.2022 № МК-54/22-У, заключенный между муниципальным образованием
«Беловский городской округ», в лице Управления по земельным ресурсам и
муниципальному имуществу, и ООО «Федеральный кадастровый центр-БТИ»

г. Белово, ул. Октябрьская, д. 27
(место проведения заседания)

09.12.2022

Время: 10-00

№ 2

Присутствовали:

Председатель комиссии:	
Хмелева Ксения Владимировна	Заместитель Главы Беловского городского округа по экономике, финансам, налогам и собственности
Заместитель председателя комиссии:	
Осипова Елена Анатольевна	Руководитель МУ «КЗРиМИ города Белово»
Члены комиссии:	
Богатова Татьяна Владимировна	Начальник Управления архитектуры и градостроительства Администрации Беловского городского округа
Журавлева Наталья Владимировна	Заместитель руководителя МУ «Комитет по земельным ресурсам и муниципальному имуществу города Белово»
Моздукова Елена Анатольевна	Начальник Беловского отдела Управления росреестра по Кемеровской области-Кузбасса
Секретарь комиссии	
Горбунова Софья Александровна	Главный специалист отдела земельных отношений МУ «Комитет по земельным ресурсам и муниципальному имуществу города Белово»

Из 9 членов комиссии на заседании присутствовали 6 членов. Кворум имеется.
Заседание согласительной комиссии является правомочным.

Приглашенных нет.

Правообладатели земельных участков (заинтересованные лица) отсутствуют.

ПОВЕСТКА ДНЯ:

1. Согласование местоположения границ земельных участков, в отношении которых проводятся комплексные кадастровые работы (42:21:0501068; 42:21:0401018), зданий, сооружений, объектов незавершенного строительства.

Докладчик: Утов Алексей Леонидович, по доверенности № 106 от 07.10.2022 Пермينا Юлия Александровна
2. Рассмотрение и принятие карт-планов территории и направление их на утверждение.
Докладчик: Утов Алексей Леонидович, по доверенности № 106 от 07.10.2022 Пермينا Юлия Александровна

Рассмотрение вопроса дня:

Согласование местоположения границ земельных участков, расположенных в границах кадастровых кварталов с учетными номерами 42:21:0501068, 42:21:0401018, согласование местоположения на данных земельных участках зданий, сооружений, объектов незавершенного строительства. Рассмотрение и принятие карт-планов указанных территорий.

Слушати: Пермину Юлию Александровну

Краткое содержание:

В соответствии с муниципальным контрактом от 03.06.2022 № МК-54/22-У выполняются комплексные кадастровые работы в отношении объектов недвижимого имущества, расположенных в границах кадастровых кварталов с учетными номерами 42:21:0501068, на территории Кемеровская область – Кузбасс, пгт Новый Городок; 42:21:0401018, на территории Кемеровская область – Кузбасс, г. Белово, пгт Инской.

Перечень документов, представленных на рассмотрение комиссии по вопросу повестки дня:

1	Проект карта-плана территории в границах кадастрового квартала с учетным номером 42:21:0501068, на территории Кемеровская область – Кузбасс, г. Белово, пгт Новый Городок	от 23.09.2022
2	Проект карта-плана территории в границах кадастрового квартала с учетным номером 42:21:0401018, на территории Кемеровская область – Кузбасс, г. Белово, пгт Инской	от 21.09.2022

Возражений заинтересованных лиц в согласительную комиссию не поступало.

Рассмотрев представленные документы, обменявшись мнениями, **РЕШИЛИ:**

1. Согласовать местоположения границ земельных участков, в отношении которых проводятся комплексные кадастровые работы в границах кадастровых кварталов с учетными номерами: 42:21:0501068, на территории Кемеровская область – Кузбасс, г. Белово, пгт Новый Городок; 42:21:0401018, на территории Кемеровская область – Кузбасс,

г. Белово, пгт Инской.

2. Принять проекты карты –планов территорий кадастровых кварталов с учетными номерами 42:21:0501068, 42:21:0401018, подготовленные кадастровым инженером Гутовым Алексеем Леонидовичем и направить на утверждение.

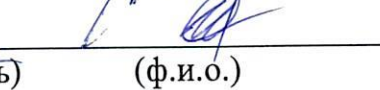
Результаты голосования:


"за"	"против"	"воздержались"
6	0	0

Особое мнение: отсутствует


Председатель комиссии  К.В. Хмелева
(подпись) (ф.и.о.)

Заместитель председателя комиссии  Е. В. Осипова
(подпись) (ф.и.о.)

Секретарь комиссии  С.А. Горбунова
(подпись) (ф.и.о.)

Члены комиссии:
1.  Т.В. Богатова -----
(подпись) (ф.и.о.)

2.  Н.В. Журавлева -----
(подпись) (ф.и.о.)

3.  Е.А. Моздукова -----
(подпись) (ф.и.о.)