












Условные обозначения:

-  - границы существующих элементов планировочной структуры (кадастровый квартал 42:21:0701005)
-  - красные линии, утвержденные Генеральным планом Беловского городского округа Кемеровской области
-  - границы существующих земельных участков
-  - условные номера существующих земельных участков в кадастровом квартале 42:21:0701005
-  - границы образуемых земельных участков путем перераспределения с землями общего пользования
-  - границы образуемых земельных участков из земель, находящихся в государственной или муниципальной собственности
-  - границы утраченного земельного участка с кадастровым номером 42:21:0701005:152
-  - условные номера образуемых земельных участков
-  - границы территориальных зон
-  - ЖЗ-3 - обозначение территориальных зон
-  - граница земельного участка, учтенная в "Проекте межевания территории под многоквартирными жилыми домами г. Белово Кемеровской области" цифр 12R/21, утвержденном Постановлением Администрации Беловского городского округа Кемеровской области от 18.11.2021г.

Примечание:
 1. На чертеже не отображены линии отступа от красных линий в целях определения мест допустимого размещения зданий, строений, сооружений, т.к. для территориальной зоны ЖЗ-3 (в границах которой ведутся работы) данные линии не устанавливаются правилами землепользования и застройки Беловского городского округа Кемеровской области.
 2. На чертеже не отображены границы зон действия публичных сервитутов ввиду их отсутствия.

Линия совмещения с л.2

						2021/13731-ПМ		
						Проект межевания территории кадастрового квартала 42:21:0701005		
Изм	Кол	Лист	№док	Подпись	Дата	ТОМ1.Основная часть проекта межевания территории		
Исполнил						Раздел 2. Проект межевания территории. Графическая часть		
Нач. отд.						Стадия	Лист	Листов
ГИП						П	1	2
Н.контроль						Чертеж межевания территории.		
						ООО "ГЕОЦЕНТР"		
						Масштаб 1:1000		