

Приложение № 2
к решению Совета народных депутатов
Беловского городского округа
от 25.03.2021 № 33/185 - н

**Проект внесения изменений в Генеральный план
Беловского городского округа Кемеровской
области-Кузбасса**

Директор предприятия

Е.Ю. Кузнецов

Кадастровый инженер

Д.В. Ваганов

Кемерово – 2020

Введение

Проект внесения изменений в Генеральный план Беловского городского округа, разработан ООО «ВТК-Кадастр» в 2020 году.

Изменения вносятся в Карту функциональных зон Генерального плана Беловского городского округа в части изменения границ функциональных зон: зоны производственного использования и зоны инженерной и транспортной инфраструктуры.

Указанные изменения не затрагивают другие разделы.

При подготовке проекта внесения изменений в Генеральный план использованы следующие материалы и документы:

1. Генеральный план города Белово Кемеровской области, утвержденный решением Беловского городского Совета народных депутатов от 24.12.2009 № 19/220-н;

2. Правила землепользования и застройки города Белово Кемеровской области, утвержденные решением Беловского городского Совета народных депутатов от 24.12.2009 №19/221-н.

3. Нормативно правовые акты:

- Градостроительный кодекс РФ от 29 октября 2004 года № 191-ФЗ;
- Земельный Кодекс РФ от 25.10.2001 № 136 – ФЗ;
- ФЗ от 18.06.2001 № 78-ФЗ «О землеустройстве»;
- Федеральный закон от 21 декабря 2004 г. № 172-ФЗ «О переводе земель или земельных участков из одной категории в другую»;
- ФЗ от 24.07.2007 № 221-ФЗ «О кадастровой деятельности».

Внесение изменений в карту Функциональных зон.

Настоящим проектом в Генеральный план Беловского городского округа вносятся изменения, касающиеся функционального зонирования территории.

Функциональные зоны муниципального образования и населенных пунктов отображены на Карте функциональных зон Генерального плана Беловского городского округа.

Данным проектом предусматривается изменение границ функциональных зон в части земельного участка с кадастровым номером 42:01:0101006:31, расположенного по адресу: Российская Федерация, Кемеровская область, Беловский городской округ, г. Белово, ул. 3-й Канаш, 46а (Приложение 1).

Согласно сведениям ЕГРН земельный участок имеет следующие характеристики:

- Категория земель - Земли промышленности, энергетики, транспорта, связи, радиовещания, телевидения, информатики, земли для обеспечения космической деятельности, земли обороны, безопасности и земли иного специального назначения;
- Вид разрешенного использования - подземная добыча угля.

Настоящие изменения вносятся с целью приведения в соответствие функционального зонирования Беловского городского округа и целевого назначения и вида разрешенного использования земельного участка с кадастровым номером 42:01:0101006:31.

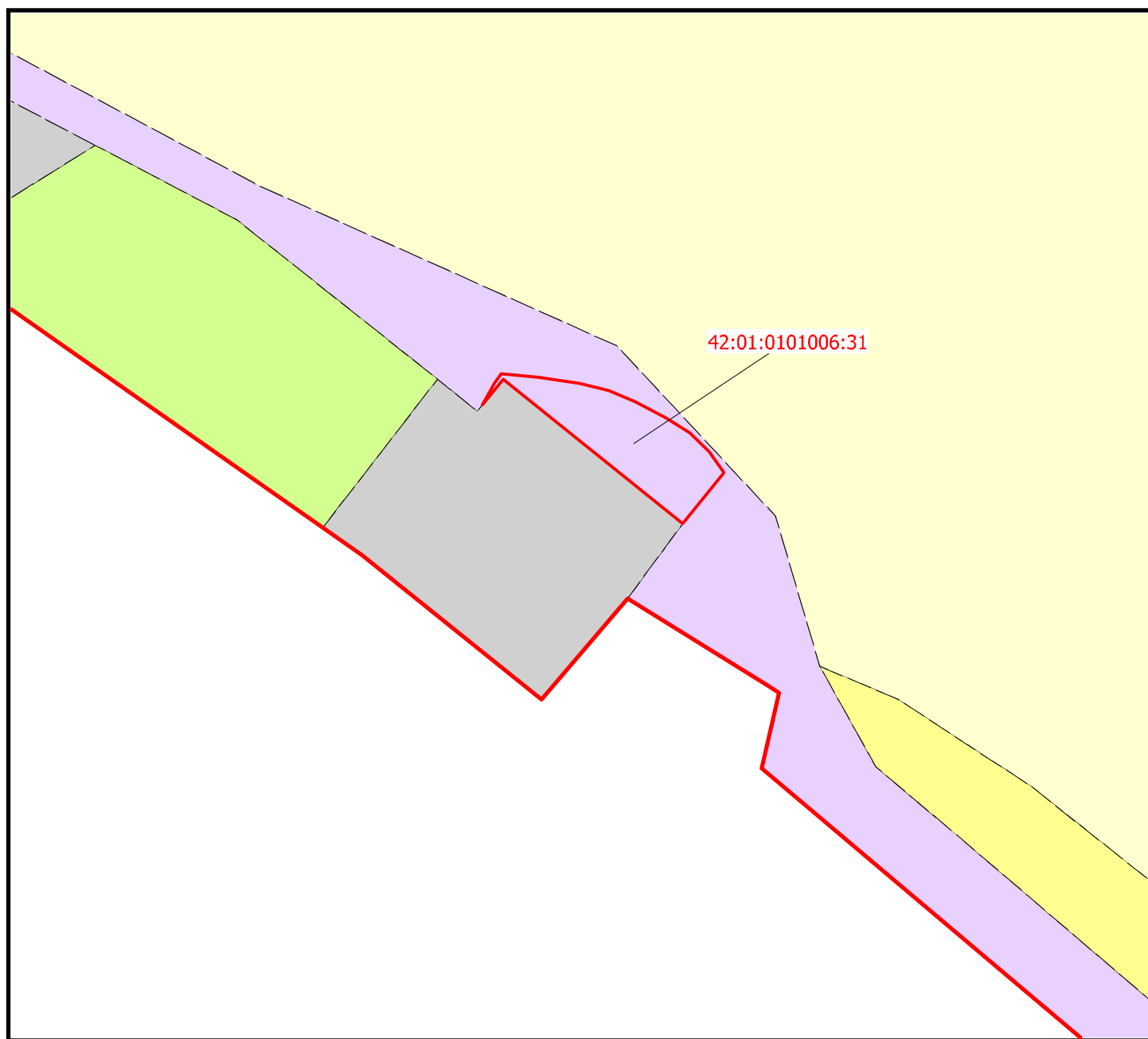
В связи с изложенным, необходимо исключить из границ функциональной зоны инженерной и транспортной инфраструктуры и включить в границы зоны производственного использования территорию, координаты которой представлены в Таблице 1. Графическое изображение карты функциональных зон отображено в Приложении 2.

Таблица 1







Номер точки	Координаты, (МСК-42)	
	X	Y
1	512570.69	1354065.92
2	512579.86	1354070.92
3	512583.72	1354073.60
4	512582.15	1354089.18
5	512579.69	1354106.43
6	512576.70	1354118.41
7	512572.09	1354129.59
8	512565.40	1354142.05

Номер точки	Координаты, (МСК-42)	
	X	Y
9	512559.02	1354152.19
10	512551.23	1354160.27
11	512542.57	1354166.41
12	512521.23	1354149.23
13	512581.29	1354074.44

Схема границ земельного участка, в части которого
вносятся изменения в Генеральный план



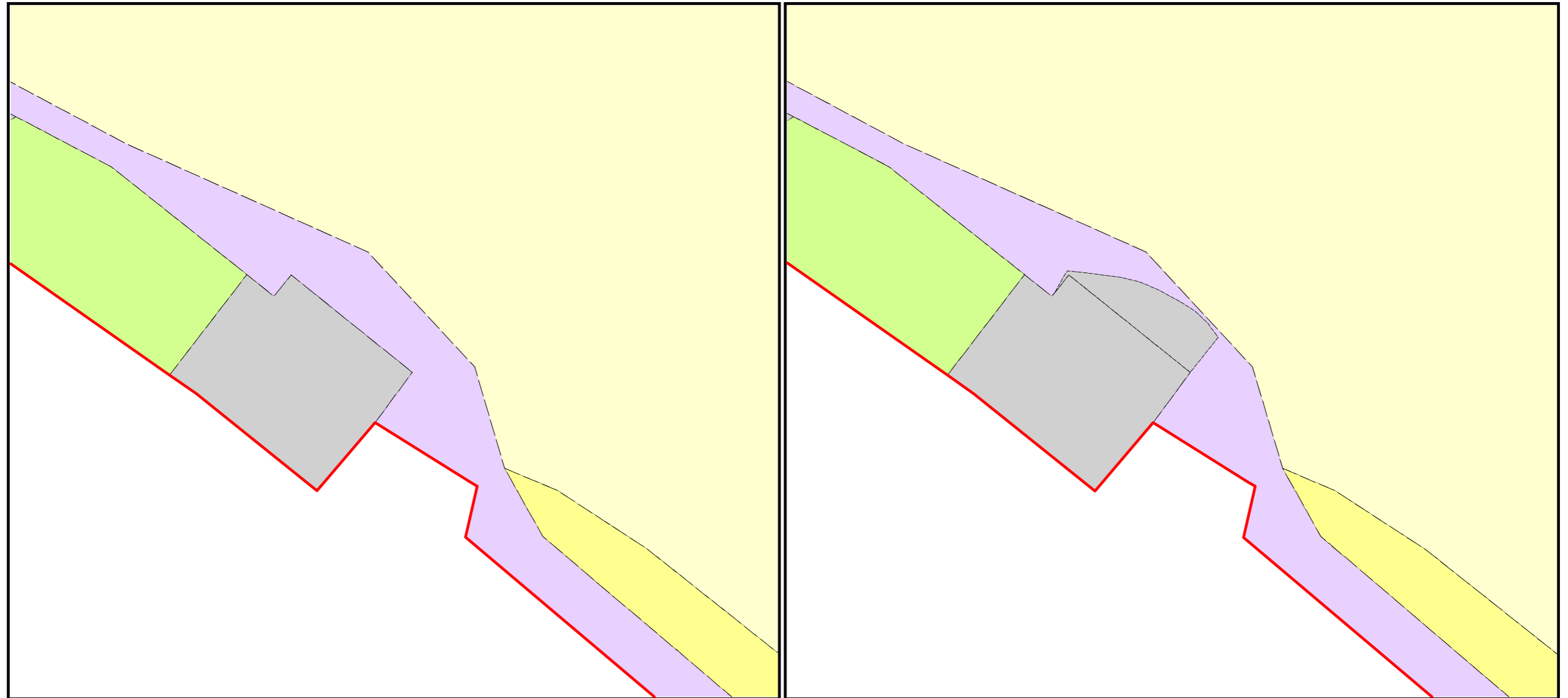
Условные обозначения:

-  - граница земельного участка с кадастровым номером 42:01:0101006:31
-  - зона рекреационного назначения
-  - зона производственного использования
-  - зона сельскохозяйственного использования
-  - жилая зона
-  - зона инженерной и транспортной инфраструктуры

Изменение границ функциональных зон
в части земельного участка с кадастровым номером 42:01:0101006:31

Фрагмент карты функциональных зон до внесения изменений
в Генеральный план

Фрагмент карты функциональных зон после внесения изменений
в Генеральный план



Условные обозначения:

- зона рекреационного назначения
- зона производственного использования
- зона сельскохозяйственного использования

- жилая зона
- зона инженерной и транспортной инфраструктуры