

Сообщение о возможном установлении публичного сервитута

Комитет по управлению государственным имуществом Кузбасса сообщает о возможном установлении публичного сервитута для размещения объекта регионального значения «ЛЭП–110 кВ от ОРУ 110 кВ Беловской ГРЭС до ПС 110 кВ Угольная, I цепь» в отношении земельных участков с кадастровыми номерами: 42:21:0503004:180; 42:21:0503004:525; 42:21:0503004:535; 42:21:0503004:511; 42:21:0503004:131, расположенных по адресу: Кемеровская обл., Беловский ородской округ, а также земли, государственная собственность на которые не разграничена.

Заинтересованные лица могут ознакомиться с поступившим ходатайством об установлении публичного сервитута и прилагаемым к нему описанием местоположения границ публичного сервитута, подать заявления об учете прав на земельные участки по адресу 650099, г.Кемерово пр.Советский, 58, в течении 30 дней со дня опубликования сообщения.

Время приема заинтересованных лиц для ознакомления с поступившим ходатайством об установлении публичного сервитута с 8-30 до 12-00 , с 13-00 до 17-30 понедельник – четверг;

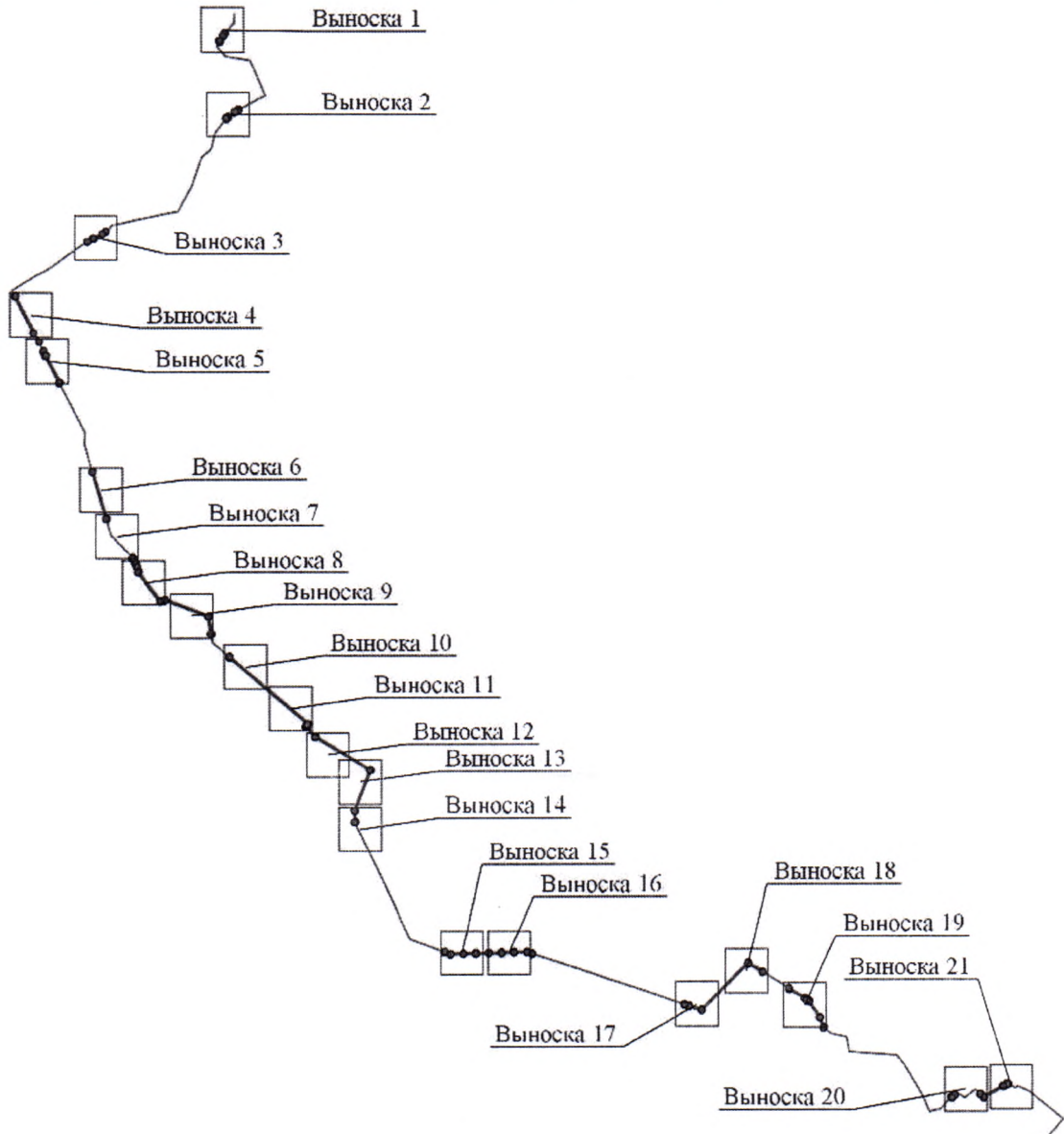
Сообщение о поступившем ходатайстве об установлении публичного сервитута размещается на официальных сайтах в информационно-телекоммуникационной сети «Интернет» <http://www.kugi42.ru>, <http://www.polisaevo.ru>.

Необходимость установления публичного сервитута обоснована Схемой территориального планирования Кемеровской области, утвержденной постановлением Коллегии Администрации Кемеровской области от 19.11.2009 № 458, размещенным на официальном сайте <http://www.zakon.kemobl.ru>.

Описание местоположения границ публичного сервитута:

Раздел 4

План границ объекта



Масштаб 1:100 000

Условные обозначения:



- проектные границы публичного сервитута и характерные точки
- проектируемые границы инженерного сооружения

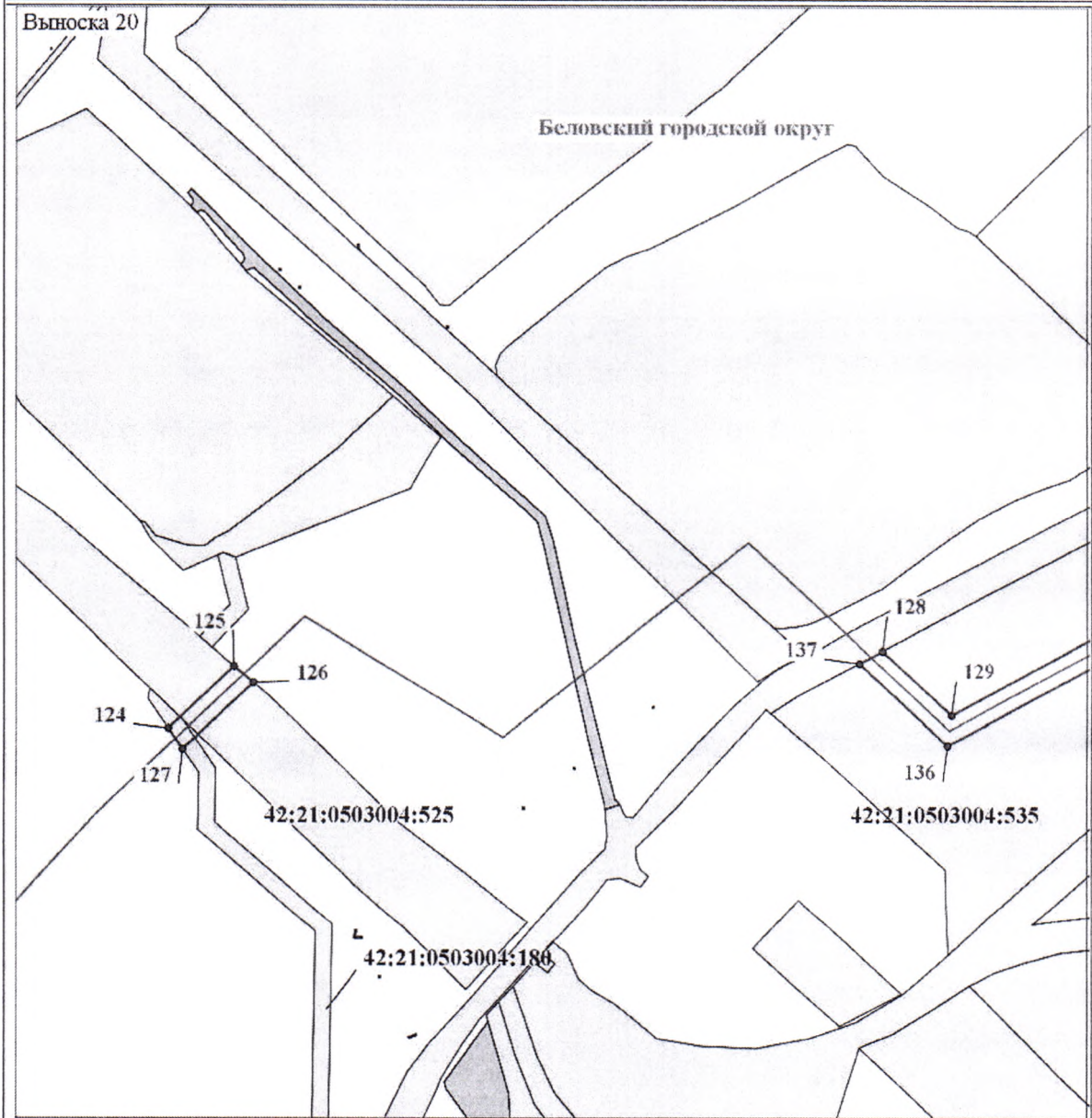


Подпись: *Сергиевич М.В.* Сергиевич М.В. Дата "25" сентября 2020 г.

Место для оттиска печати лица составившего план границ объекта

Раздел 4

План границ объекта




Масштаб 1:4 000

- Условные обозначения:
- 1 2 3 4 - проектные границы публичного сервитута и характерные точки


— границы административно-территориальных образований

— проектные границы инженерного сооружения

□ — земельные участки

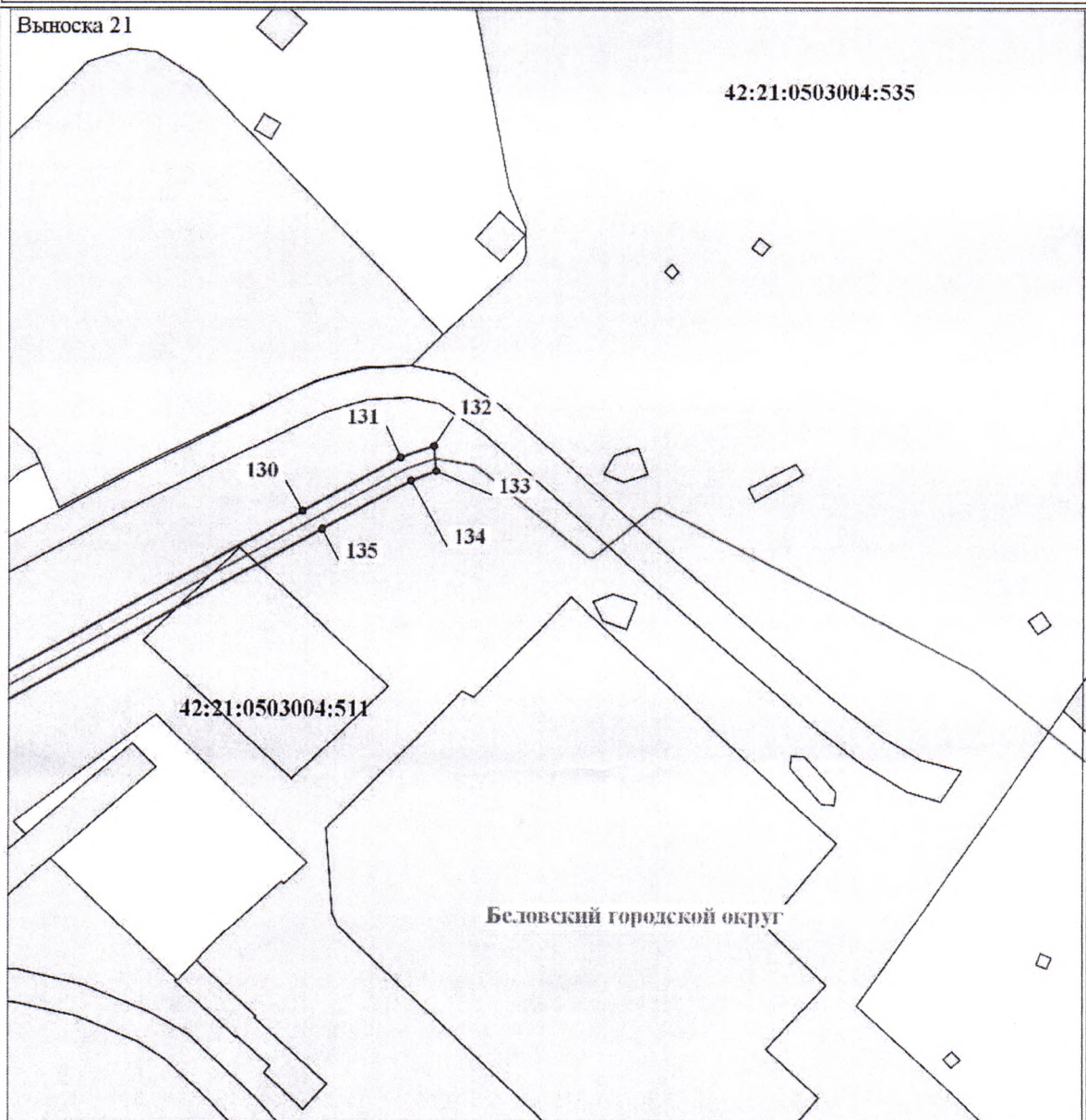
Подпись:  Сергеевич М.В. Дата "25" сентября 2020 г.

Место для оттиска печати лица, составившего план границ объекта

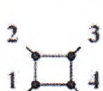


Раздел 4

План границ объекта



Масштаб 1:4 000



Условные обозначения:

- проектные границы публичного сервитута и характерные точки

— границы административно-территориальных образований

— проектные границы инженерного сооружения

□ местные участки

Подпись:  Сергеевич М.В. Дата "25" сентября 2020 г.

Место для оттиска печати лица, составившего план границ объекта

