



Общество с ограниченной ответственностью  
«Проектно-Конструкторское Бюро «РЕГИОН»  
650000, г. Кемерово, ул. Красноармейская 136, оф. 205  
ИНН 4205262815 КПП 420501001  
Тел. +7 (384-2) 58-35-34, Email: [pkbregion@mail.ru](mailto:pkbregion@mail.ru)  
Свидетельство № 3040 от 07.04.2017г. выдано  
СРО «Ассоциация проектировщиков «СтройПроект»

**Заказчик: АО «УК «Кузбассразрезуголь»**

**Документация по планировке территории предусматривающая,  
размещение линейного объекта «ВЛ-110кВ Б-Нб-1,2»  
(Реконструкция)**

## **ПРОЕКТ ПЛАНИРОВКИ ТЕРРИТОРИИ**

### **РАЗДЕЛ 1. ПРОЕКТ ПЛАНИРОВКИ ТЕРРИТОРИИ ГРАФИЧЕСКАЯ ЧАСТЬ**

**2401-2020-ПШТ**

**Том 1.1**

ИЗМ.	№ ДОК.	ПОДП.	ДАТА



Общество с ограниченной ответственностью  
«Проектно-Конструкторское Бюро «РЕГИОН»  
650000, г. Кемерово, ул. Красноармейская 136, оф. 205  
ИНН 4205262815 КПП 420501001  
Тел. +7 (384-2) 58-35-34, Email: [pkbregion@mail.ru](mailto:pkbregion@mail.ru)  
Свидетельство № 3040 от 07.04.2017г. выдано  
СРО «Ассоциация проектировщиков «СтройПроект»

**Заказчик: АО «УК «Кузбассразрезуголь»**

**Документация по планировке территории предусматривающая,  
размещение линейного объекта «ВЛ-110кВ Б-Нб-1,2»  
(Реконструкция)**

## **ПРОЕКТ ПЛАНИРОВКИ ТЕРРИТОРИИ**

### **РАЗДЕЛ 1. ПРОЕКТ ПЛАНИРОВКИ ТЕРРИТОРИИ ГРАФИЧЕСКАЯ ЧАСТЬ**

**2401-2020-ПШТ**

**Том 1.1**

**Директор**

**Чукин Г.В.**

**Главный инженер проекта**

**Горбунова А.В.**

# **Графическая часть**

**2401-2020- ППТ**

**Состав документации по планировке территории**

№ тома	Обозначение	Наименование	Примечание
1	2	3	4
Проект планировки территории			
1.1	2401-2020-ППТ	Раздел 1. Проект планировки территории. Графическая часть	
1.2	2401-2020-ППТ	Раздел 2 .Положение о размещении линейных объектов	
1.3	2401-2020-ППТ	Раздел 3. Материалы по обоснованию проекта планировки территории. Графическая часть	
1.4	2401-2020-ППТ	Раздел 4. Материалы по обоснованию проекта планировки территории. Пояснительная записка	
Проект межевания территории			
2.1	2401-2020-ПМТ	Основная часть проекта межевания территории	
2.2	2401-2020-ПМТ	Материалы по обоснованию проекта межевания территории	

**Содержание раздела**

Обозначение	Наименование	Примечание
2401-2020-ППТ	Графическая часть	Листов 34

## Содержание

1	Чертеж границ зон планируемого размещения линейного объекта	8
2	Чертеж планируемого размещения линейных объектов, подлежащих реконструкции в связи с изменением их местоположения	16

**Список исполнителей**

Должность	Фамилия И.О.	Подпись, дата
Главный инженер проекта	Горбунова А.В.	
Инженер	Абанина В.В	
Инженер	Ханина А.В.	







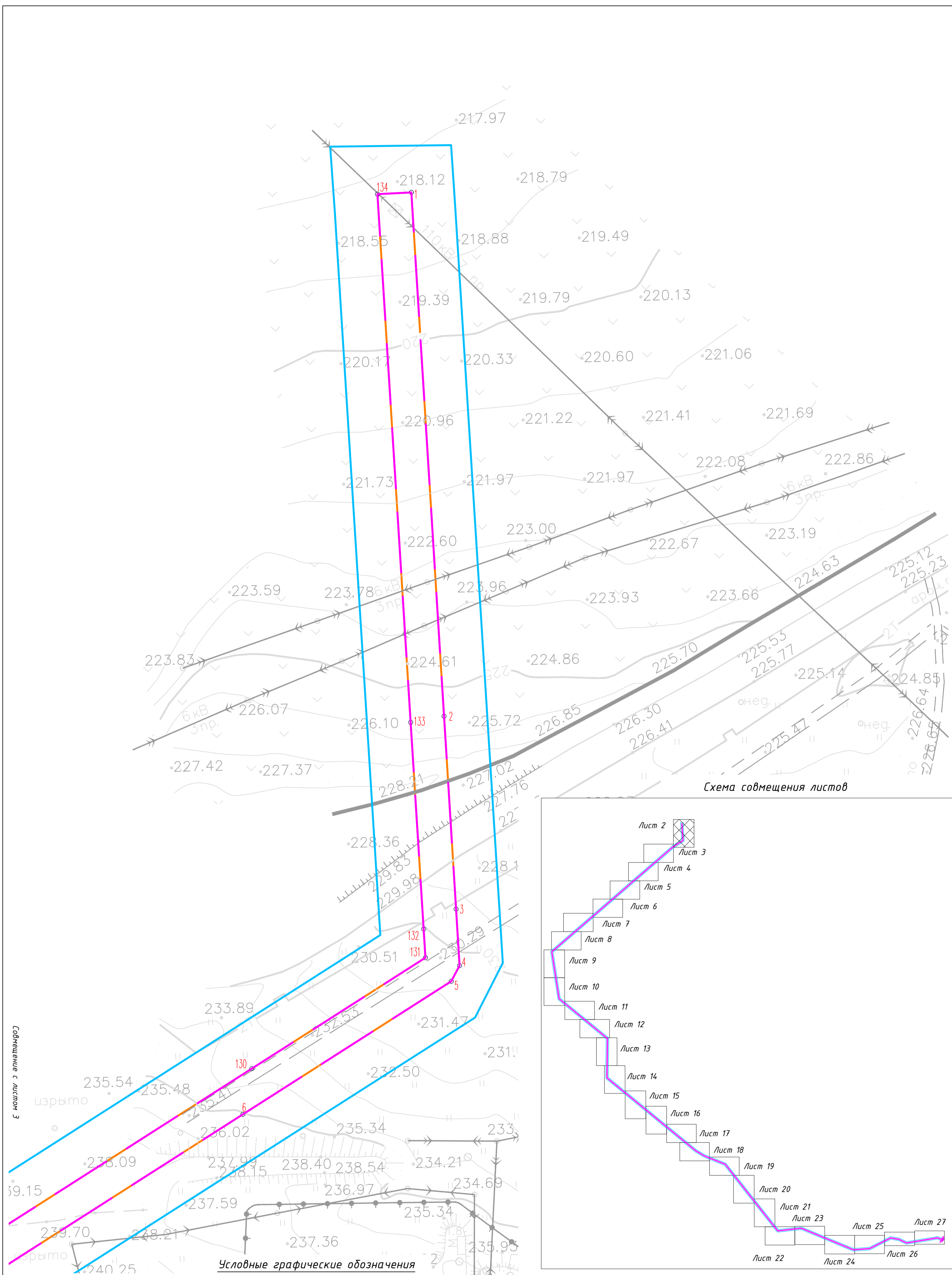
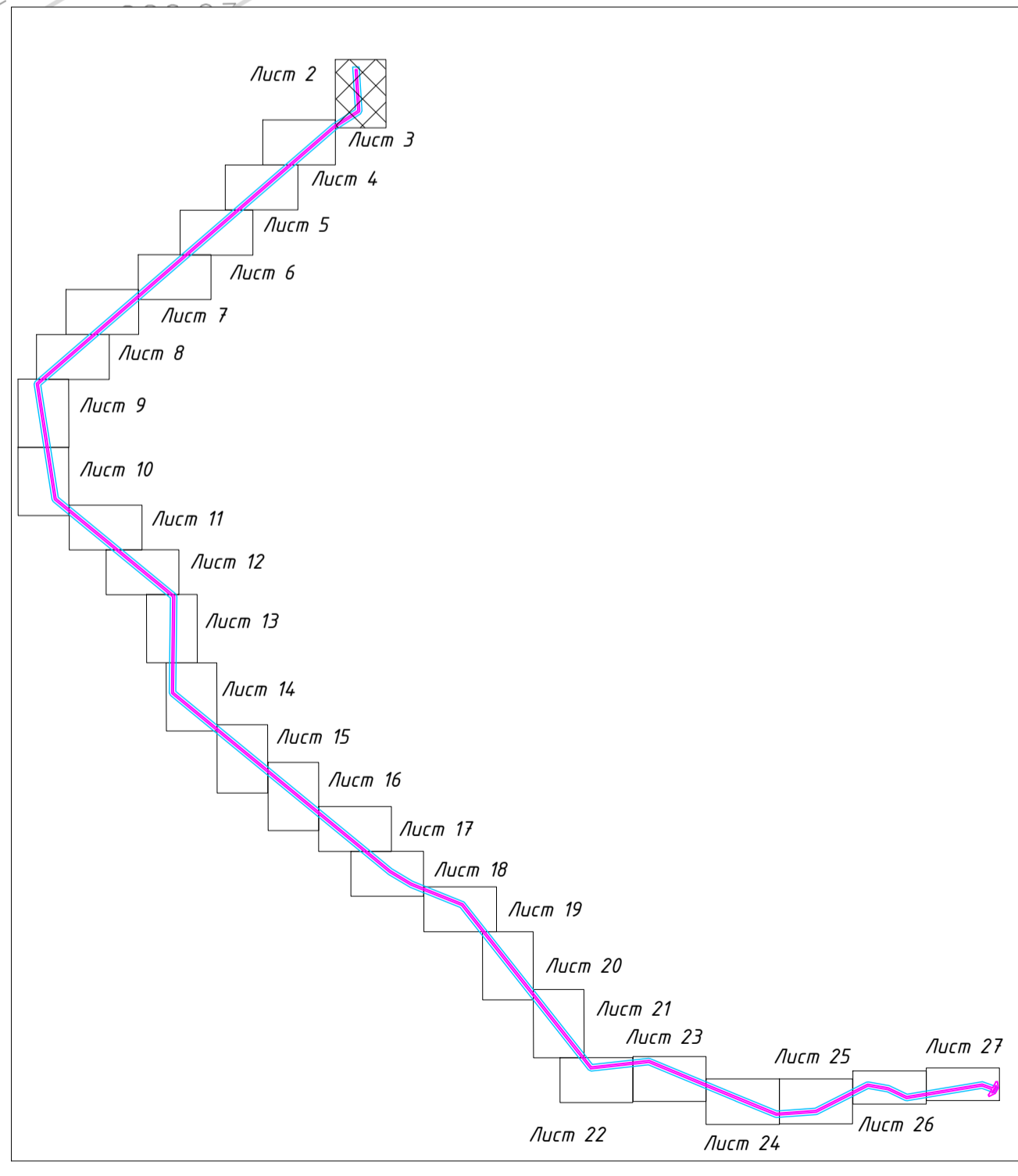






Схема совмещения листов



Условные графические обозначения

-  - границы территории, в отношении которой осуществляется подготовка проекта планировки
-  - границы зон планируемого размещения линейных объектов
-  - номера характерных точек границ зон планируемого размещения линейных объектов, в том числе точек начала и окончания, точек изменения описания границ таких зон
-  - границы зон с особыми условиями использования территорий, подлежащие установлению в связи с размещением линейных объектов




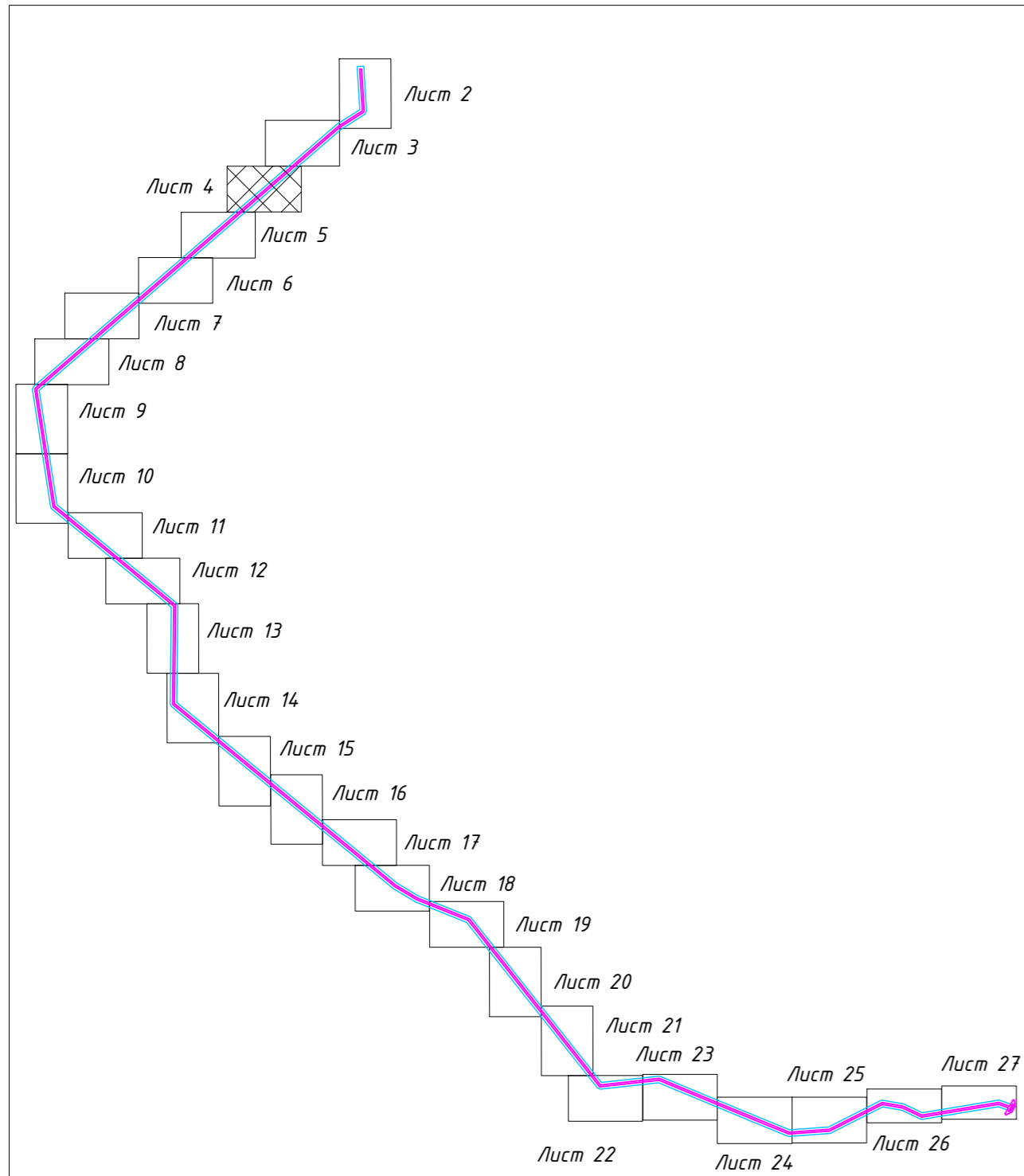
2401-2020-ППТ					
Документация по планировке территории, предусматривающая размещение линейного объекта "ВЛ-110кВ Б-Н8-1,2" (Реконструкция)					
Изм.	Колуч.	Лист	№ док.	Подп.	Дата
Разраб.	Абанина				
Провер.	Ханина				
Н. контр.	Горбунова				
Проект планировки территории				Стадия	Лист
Графическая часть				П	2
Чертеж границ зон планируемого размещения линейных объектов				ООО "ПКБ "РЕГИОН"	
М1:1000					






Схема совмещения листов







Совмещение с листом 3



Совмещение с листом 5




Условные графические обозначения

-  - границы территории, в отношении которой осуществляется подготовка проекта планировки
-  - границы зон планируемого размещения линейных объектов

-  - номера характерных точек границ зон планируемого размещения линейных объектов, в том числе точек начала и окончания, точек изменения описания границ таких зон
-  - границы зон с особыми условиями использования территорий, подлежащие установлению в связи с размещением линейных объектов

24-01-2020-ППТ

Документация по планировке территории, предусматривающая размещение линейного объекта "ВЛ-110кВ Б-НВ-1,2" (Реконструкция)

Изм.	Колуч.	Лист	№ док.	Подп.	Дата	Проект планировки территории Графическая часть	Стадия	Лист	Листов
Разраб.	Абанина						Чертёж границ зон планируемого размещения линейных объектов М1:1000	П	4
Провер.	Ханина					ООО "ПКБ "РЕГИОН"			
Н. контр.	Горбунова								

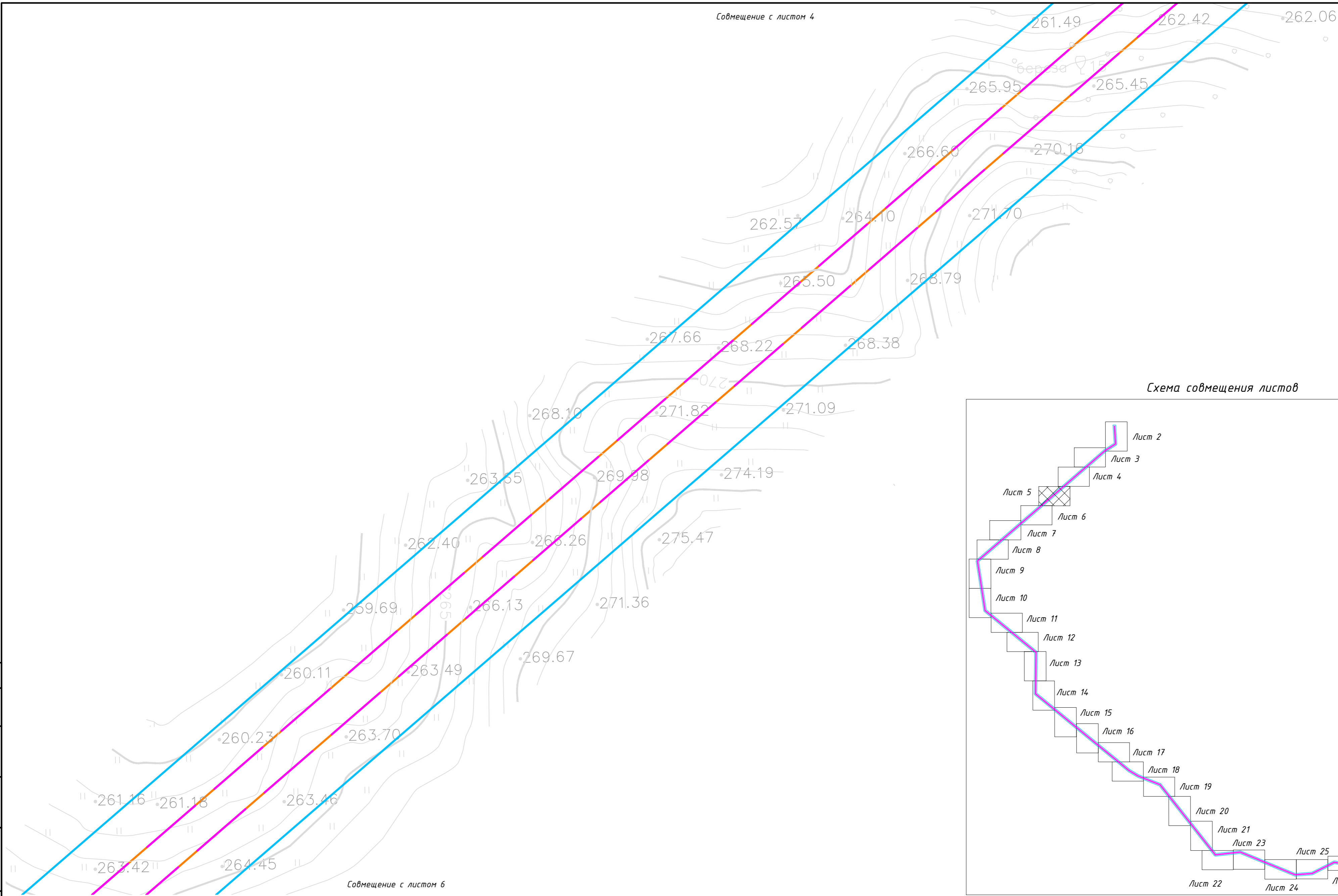
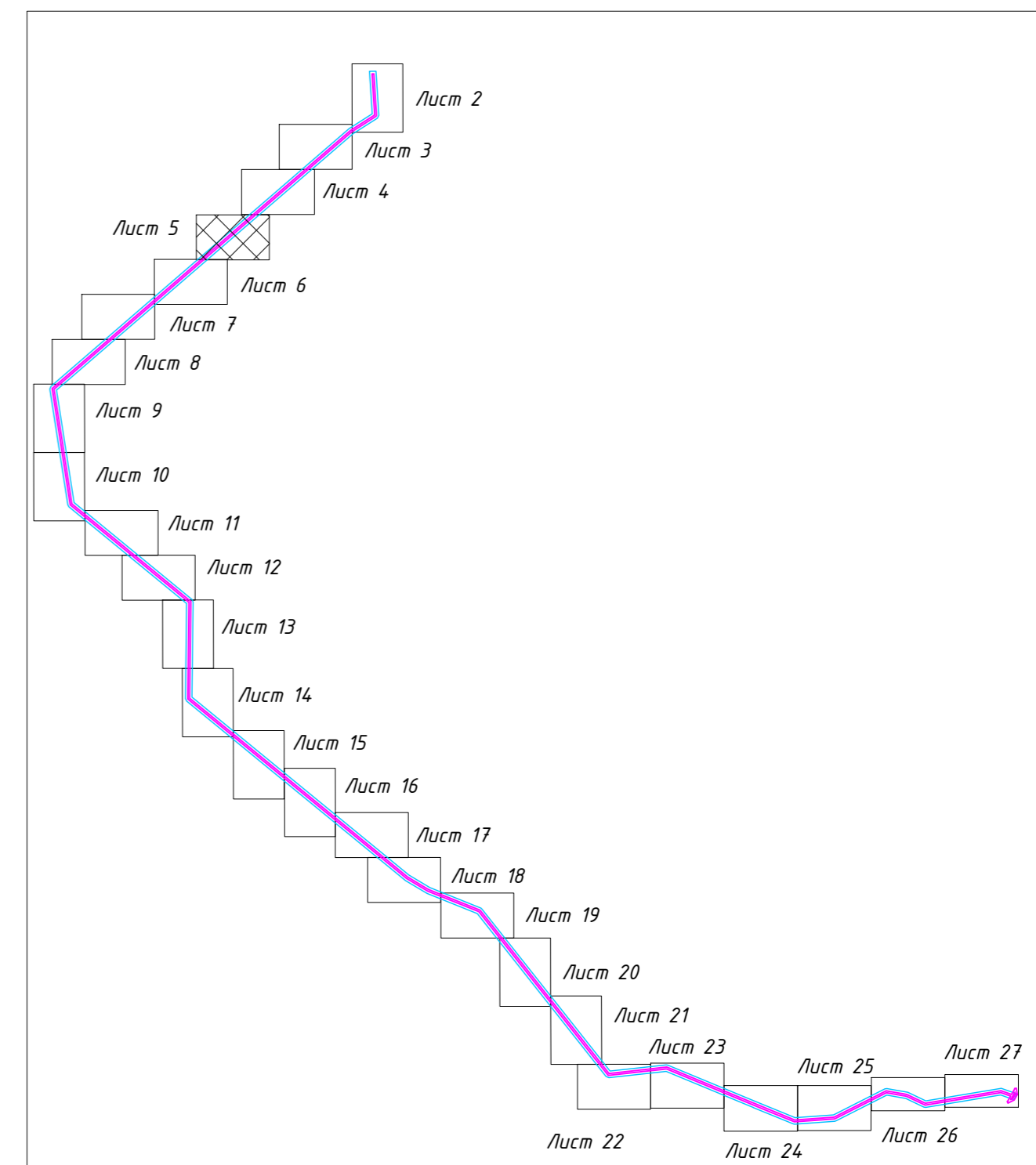


Схема совмещения листов



**Условные графические обозначения**

- границы территории, в отношении которой осуществляется подготовка проекта планировки
- границы зон планируемого размещения линейных объектов
- границы зон с особыми условиями использования территорий, подлежащие установлению в связи с размещением линейных объектов
- 1 - номера характерных точек границ зон планируемого размещения линейных объектов, в том числе точек начала и окончания, точек изменения описания границ таких зон

24-01-2020-ППТ

Документация по планировке территории, предусматривающая размещение линейного объекта "ВЛ-110кВ Б-НВ-1,2" (Реконструкция)

Изм.	Колуч.	Лист	№ док.	Подп.	Дата	Проект планировки территории Графическая часть	Стадия	Лист	Листов
Разраб.	Абанина						Чертёж границ зон планируемого размещения линейных объектов М1:1000	П	5
Провер.	Ханина					ООО "ПКБ "РЕГИОН"			
Н. контр.	Горбунова								

Совмещение с листом 7

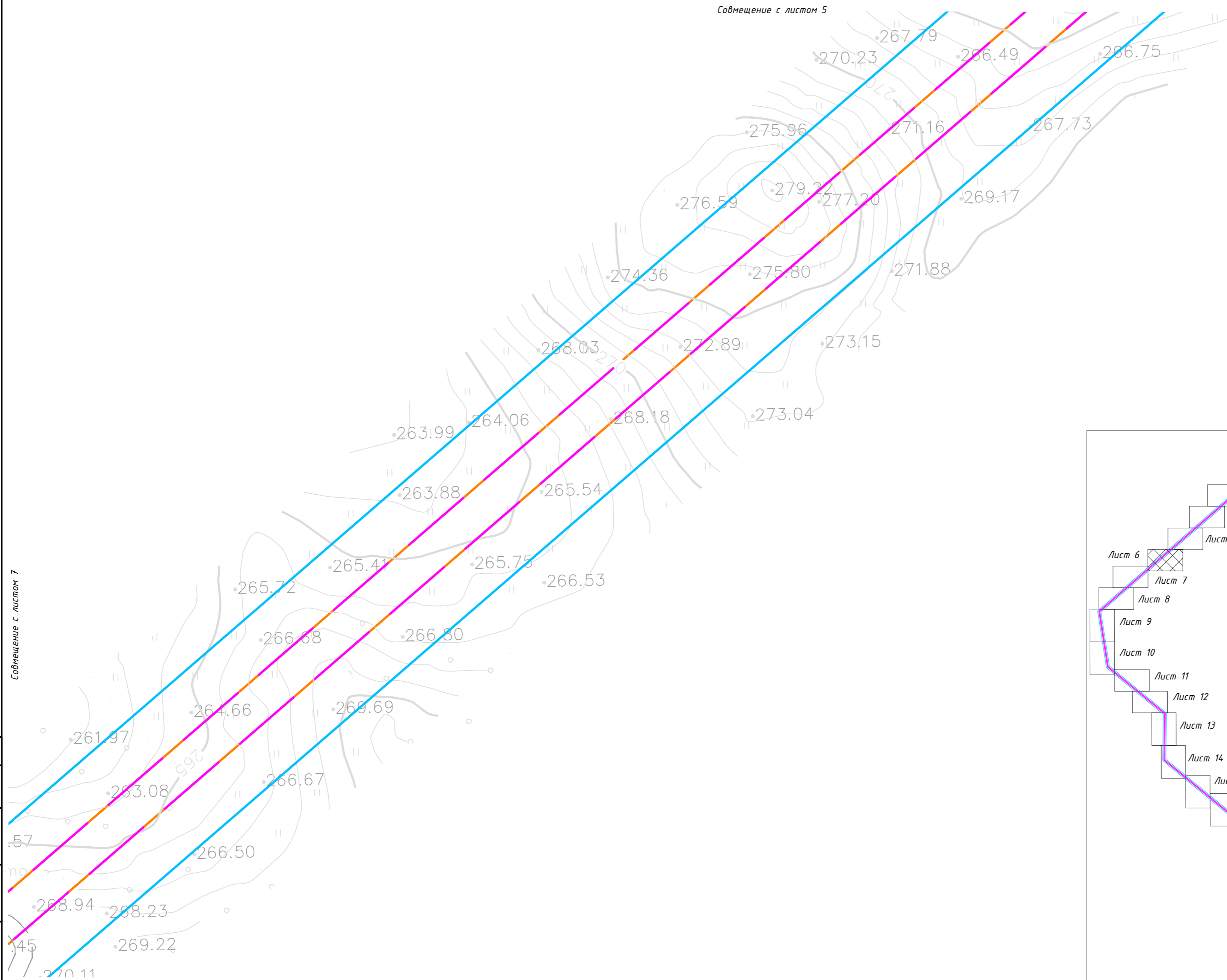
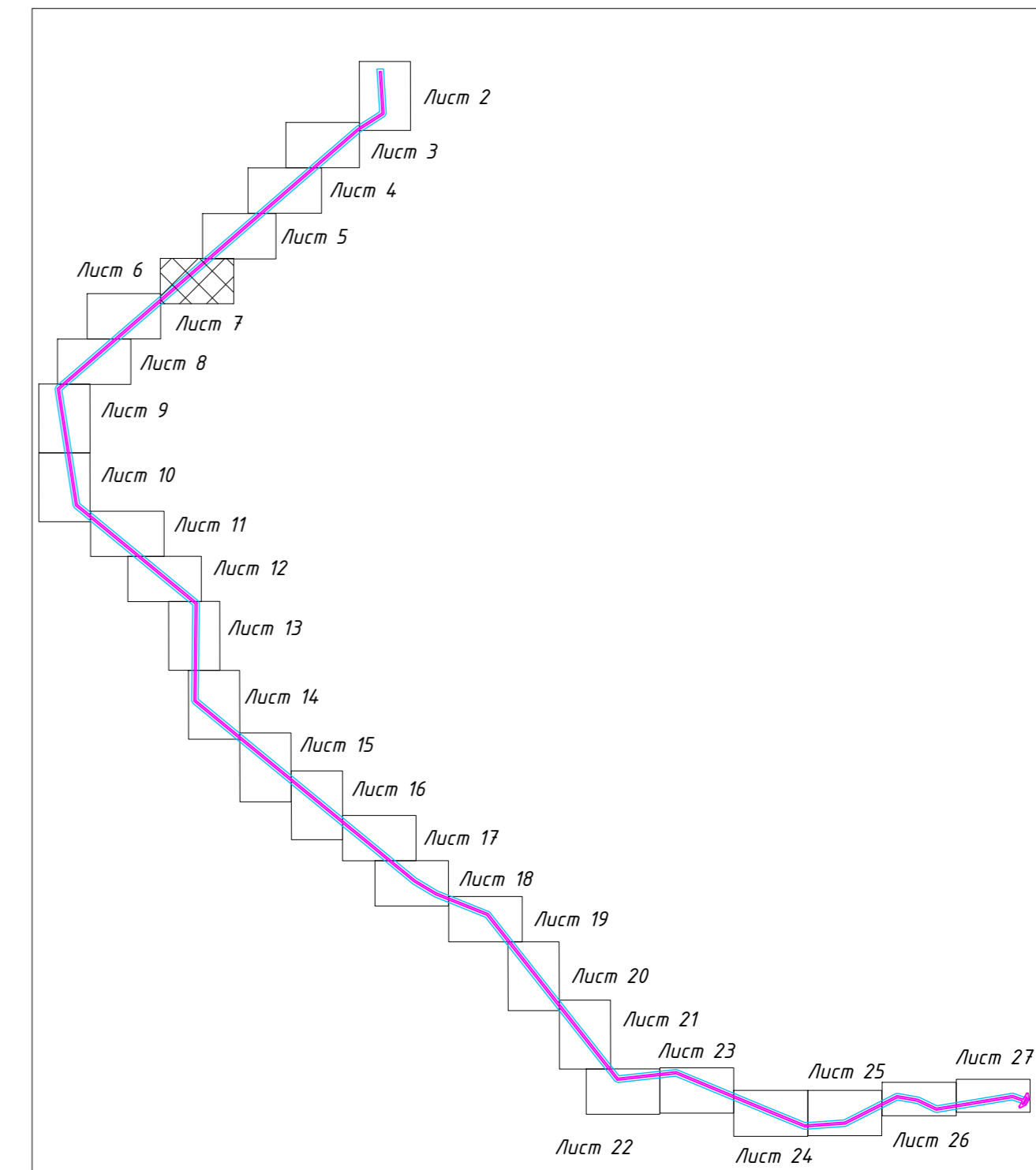






Схема совмещения листов



**Условные графические обозначения**

-  - границы территории, в отношении которой осуществляется подготовка проекта планировки
-  - границы зон планируемого размещения линейных объектов

-  - номера характерных точек границ зон планируемого размещения линейных объектов, в том числе точек начала и окончания, точек изменения описания границ таких зон
-  - границы зон с особыми условиями использования территорий, подлежащие установлению в связи с размещением линейных объектов

24.01-2020-ППТ

Документация по планировке территории, предусматривающая размещение линейного объекта "ВЛ-110кВ Б-НВ-1,2" (Реконструкция)





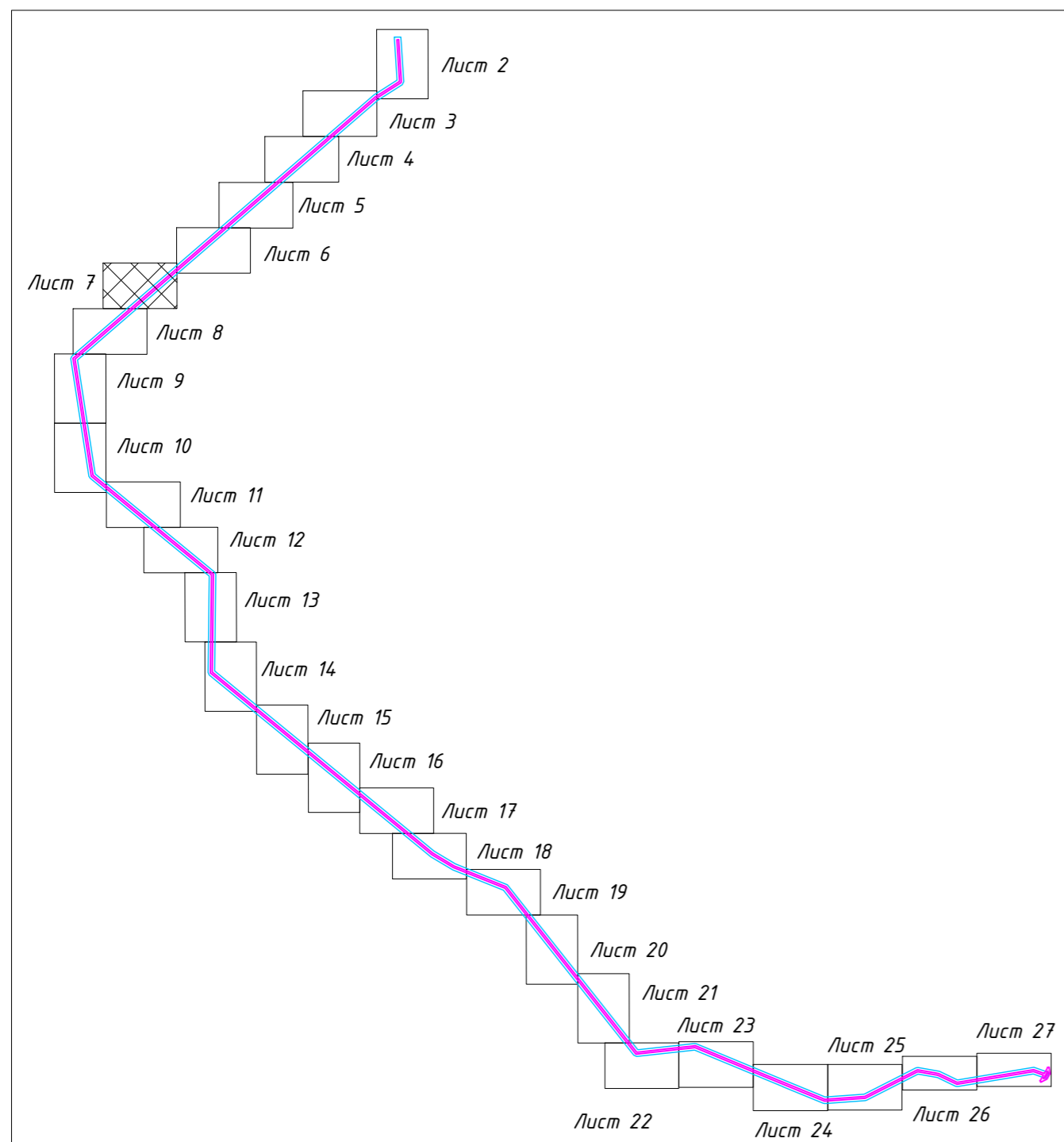


Изм.	Колуч.	Лист	№ док.	Подп.	Дата	Проект планировки территории Графическая часть	Стадия	Лист	Листов
Разраб.	Абанина						Чертёж границ зон планируемого размещения линейных объектов М1:1000	П	6
Провер.	Ханина					ООО "ПКБ "РЕГИОН"			
Н. контр.	Горбунова								








Схема совмещения листов



Условные графические обозначения

-  - границы территории, в отношении которой осуществляется подготовка проекта планировки
-  - границы зон планируемого размещения линейных объектов

-  - номера характерных точек границ зон планируемого размещения линейных объектов, в том числе точек начала и окончания, точек изменения описания границ таких зон
-  - границы зон с особыми условиями использования территорий, подлежащие установлению в связи с размещением линейных объектов

						<b>24-01-2020-ППТ</b>			
						Документация по планировке территории, предусматривающая размещение линейного объекта "ВЛ-110кВ Б-Н8-1,2" (Реконструкция)			
Изм.	Колуч.	Лист	№ док.	Подп.	Дата	Проект планировки территории Графическая часть	Стадия	Лист	Листов
Разраб.	Абанина						П	7	
Провер.	Ханина					Чертеж границ зон планируемого размещения линейных объектов М1:1000	ООО "ПКБ "РЕГИОН"		
Н. контр.	Горбунова								

Совмещение с листом 7

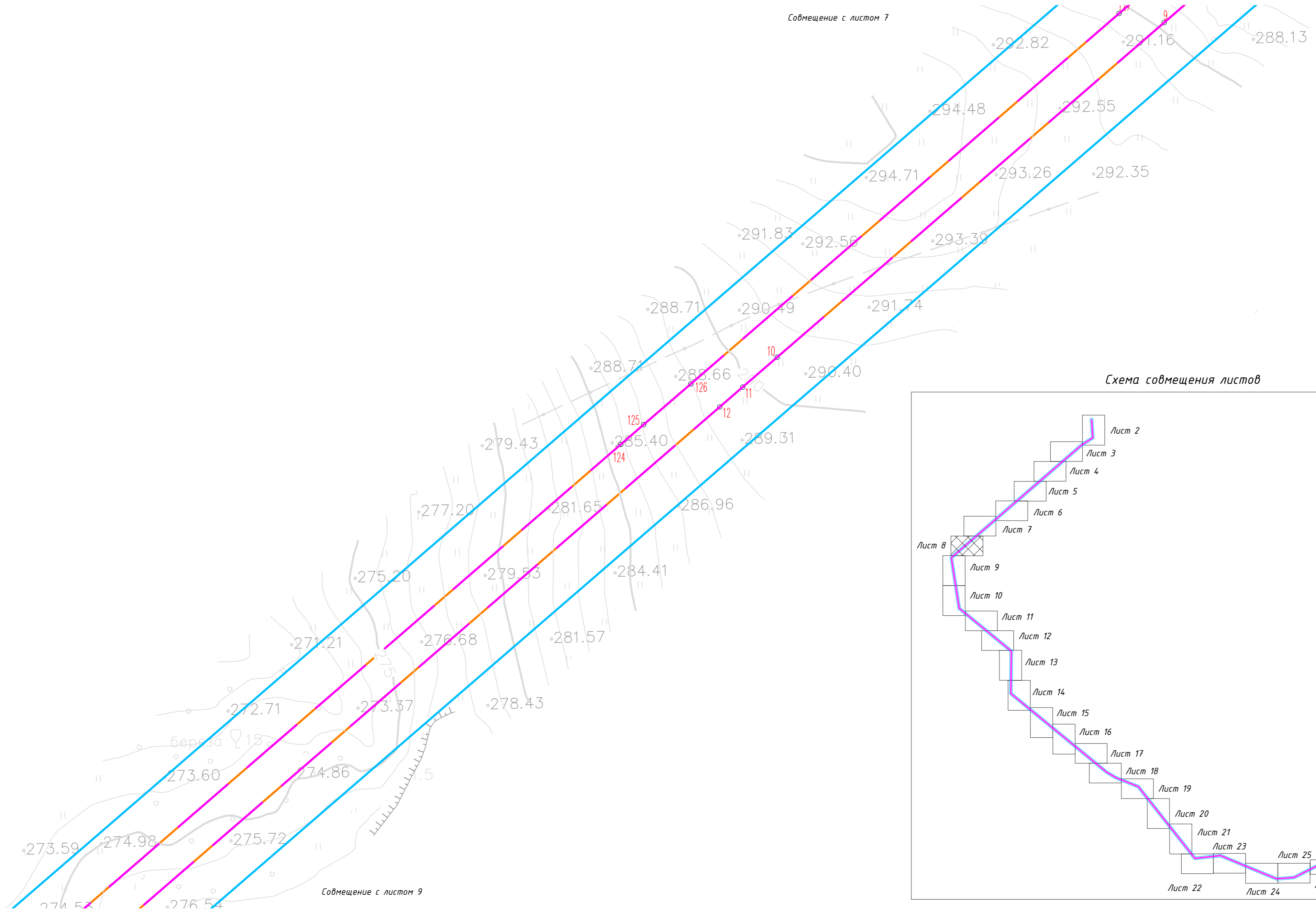
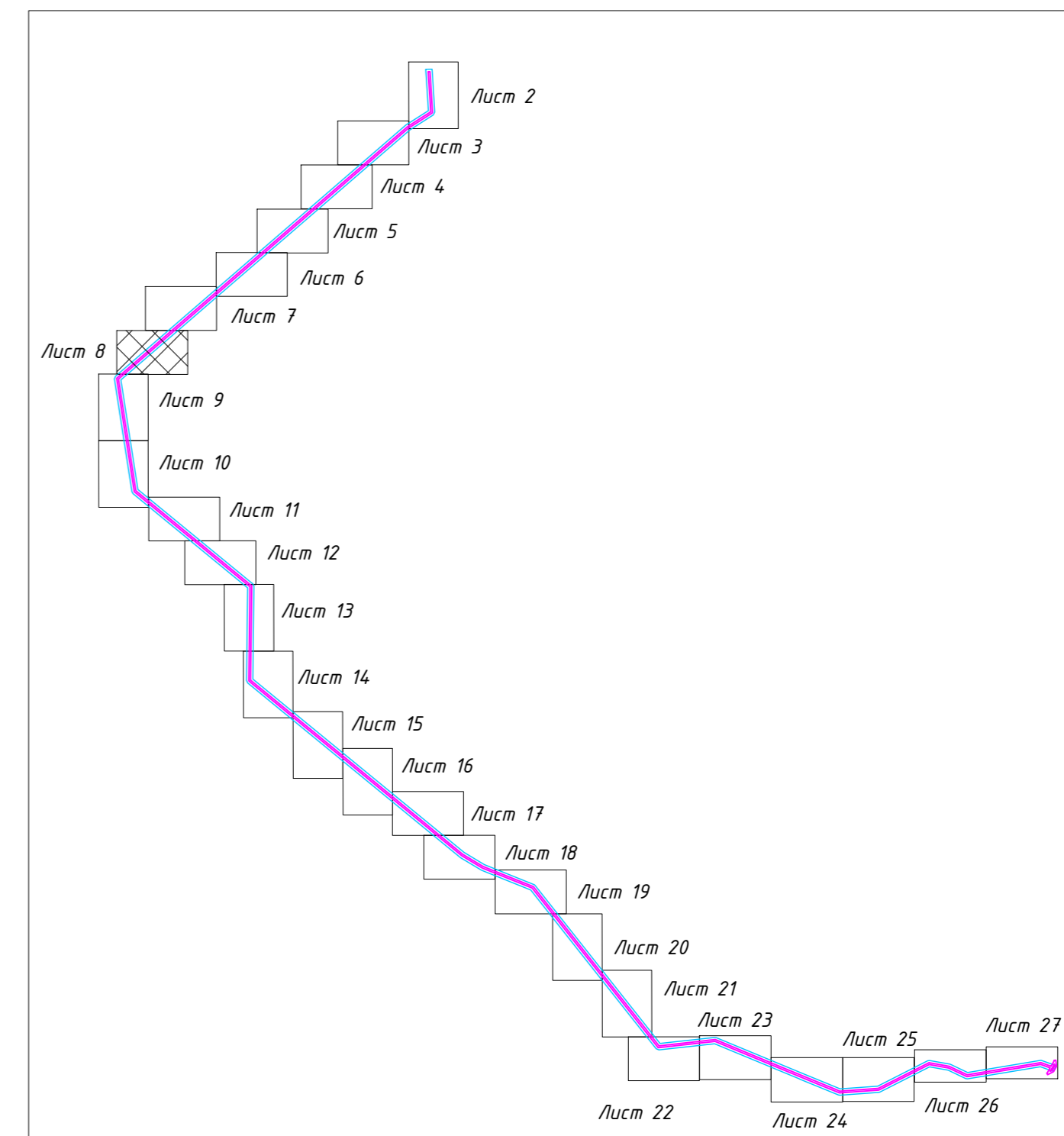


Схема совмещения листов



**Условные графические обозначения**

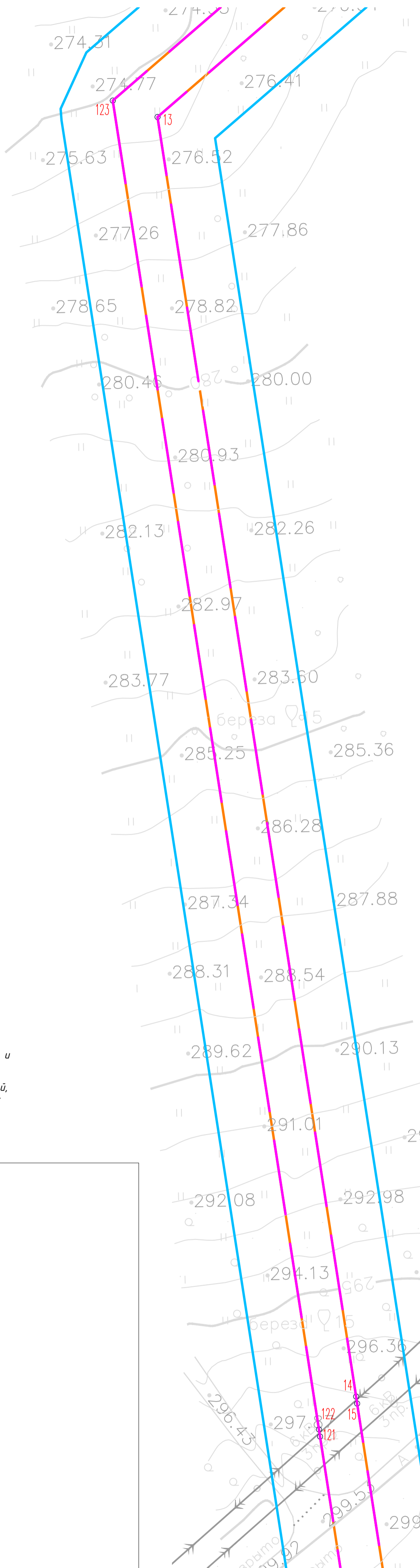
- границы территории, в отношении которой осуществляется подготовка проекта планировки
- границы зон планируемого размещения линейных объектов
- 1 - номера характерных точек границ зон планируемого размещения линейных объектов, в том числе точек начала и окончания, точек изменения описания границ таких зон
- границы зон с особыми условиями использования территорий, подлежащие установлению в связи с размещением линейных объектов

24.01-2020-ППТ

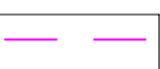



Документация по планировке территории, предусматривающая размещение линейного объекта "ВЛ-110кВ Б-НБ-1,2" (Реконструкция)

Изм.	Колуч.	Лист	№ док.	Подп.	Дата	Проект планировки территории Графическая часть	Стадия	Лист	Листов
Разраб.	Абанина						Чертёж границ зон планируемого размещения линейных объектов М1:1000	П	8
Провер.	Ханина								
Н. контр.	Горбунова								
							ООО "ПКБ "РЕГИОН"		

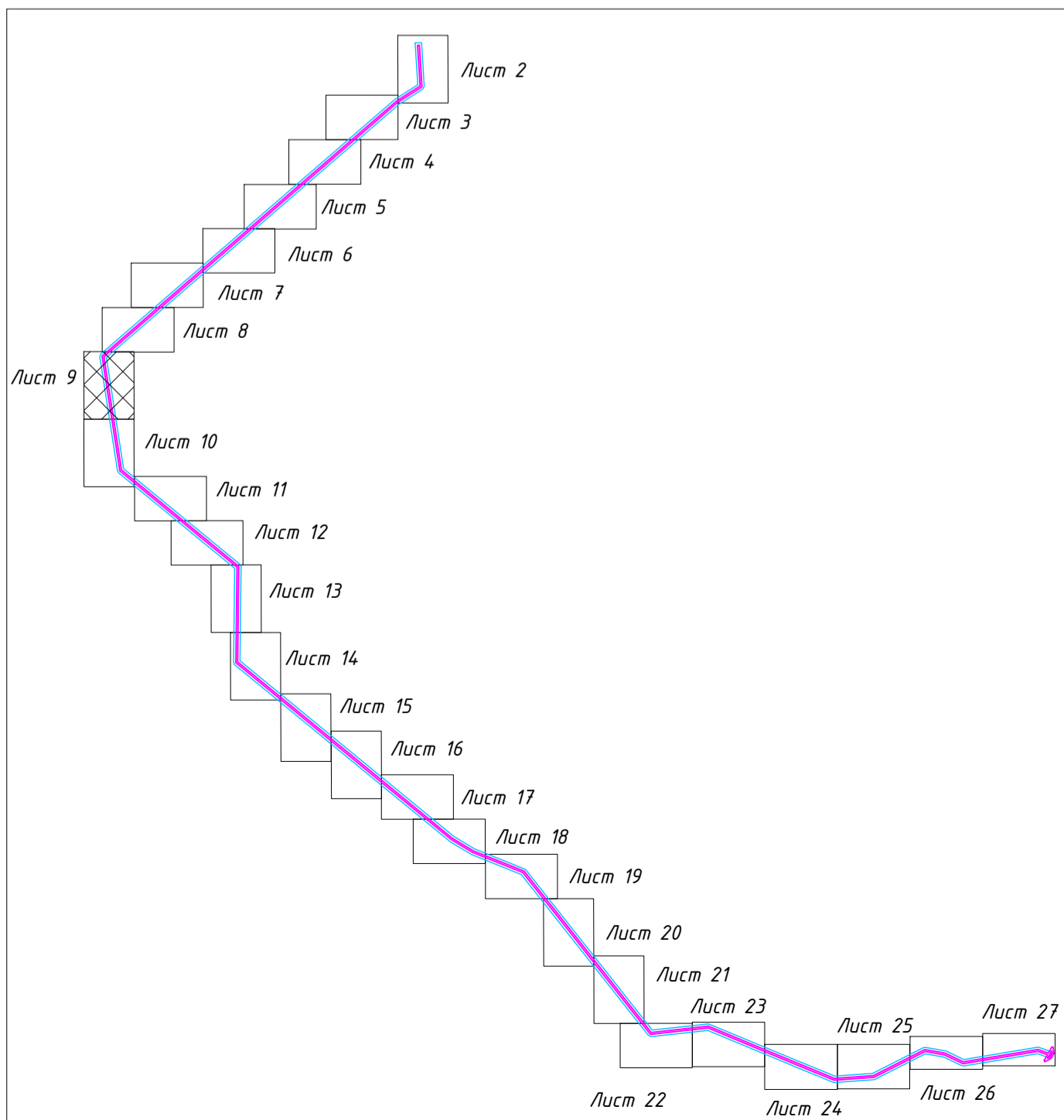






**Условные графические обозначения**


-  - границы территории, в отношении которой осуществляется подготовка проекта планировки
-  - границы зон планируемого размещения линейных объектов
-  - номера характерных точек границ зон планируемого размещения линейных объектов, в том числе точек начала и окончания, точек изменения описания границ таких зон
-  - границы зон с особыми условиями использования территорий, подлежащие установлению в связи с размещением линейных объектов

**Схема совмещения листов**







Совмещение с листом 10

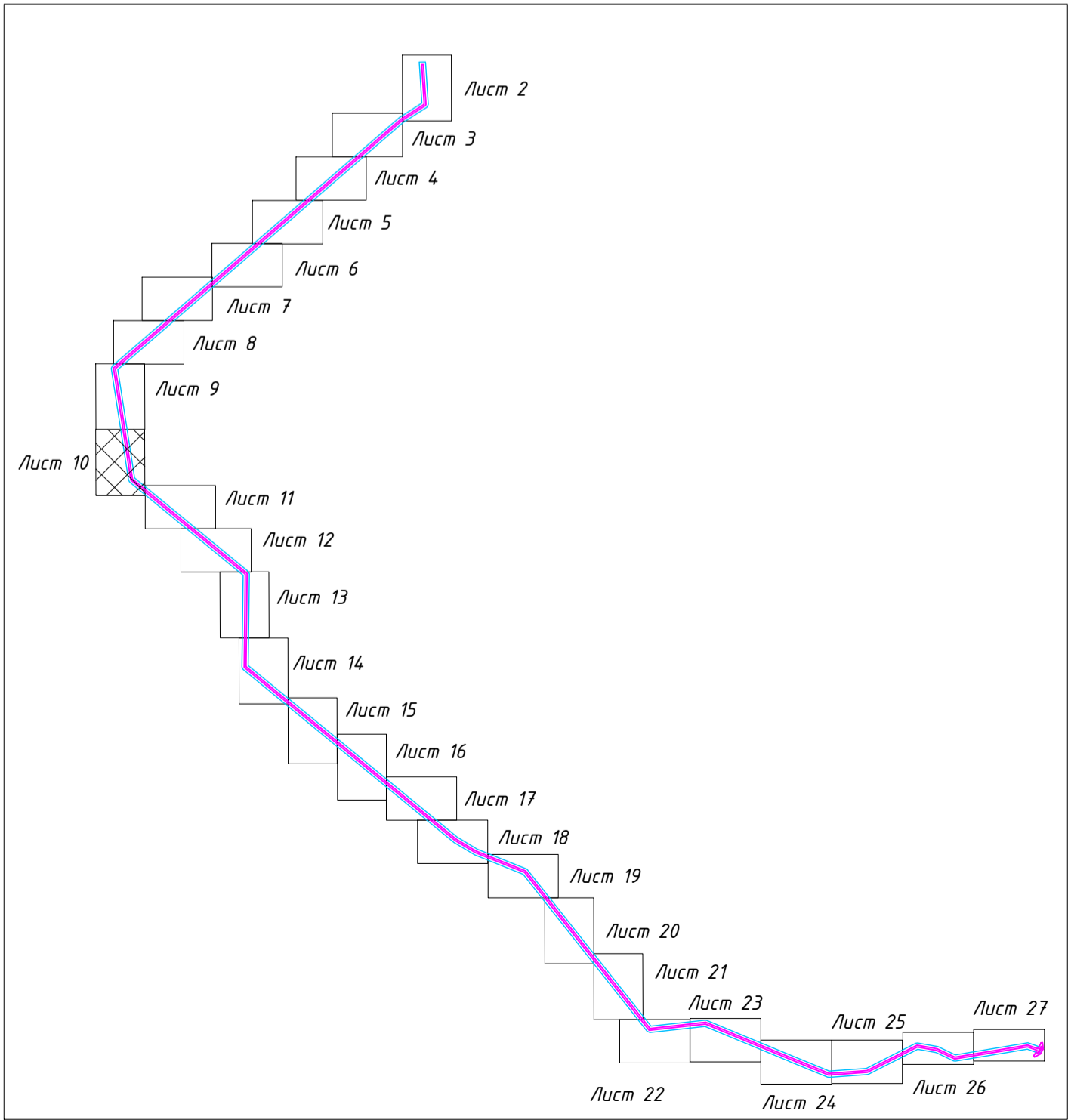
<b>2401-2020-ППТ</b>					
Документация по планировке территории, предусматривающая размещение линейного объекта "ВЛ-110кВ Б-Нд-1,2" (Реконструкция)					
Изм.	Колуч.	Лист	№ док.	Подп.	Дата
Разраб.	Абанина				
Провер.	Ханина				
Н. контр.	Горбунова				
Проект планировки территории Графическая часть				Стадия	Лист
				П	9
Чертеж границ зон планируемого размещения линейных объектов М1:1000				ООО "ПКБ "РЕГИОН"	






**Условные графические обозначения**

-  - границы территории, в отношении которой осуществляется подготовка проекта планировки
-  - границы зон планируемого размещения линейных объектов
-  - номера характерных точек границ зон планируемого размещения линейных объектов, в том числе точек начала и окончания, точек изменения описания границ таких зон
-  - границы зон с особыми условиями использования территорий, подлежащие установлению в связи с размещением линейных объектов

**Схема совмещения листов**



2401-2020-ППТ					
Документация по планировке территории, предусматривающая размещение линейного объекта "ВЛ-110кВ Б-Нд-1,2" (Реконструкция)					
Изм.	Колуч.	Лист	№ док.	Подп.	Дата
Разраб.	Абанина				
Провер.	Ханина				
Н. контр.	Горбунова				
Проект планировки территории Графическая часть				Стадия	Лист
				П	10
Чертеж границ зон планируемого размещения линейных объектов М1:1000				ООО "ПКБ "РЕГИОН"	

Согласовано	
Инв. № подл.	
Подпись и дата	
Взам. инв. №	

Фрагмент 1

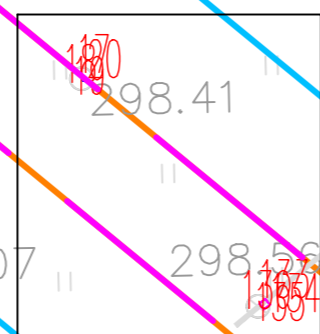
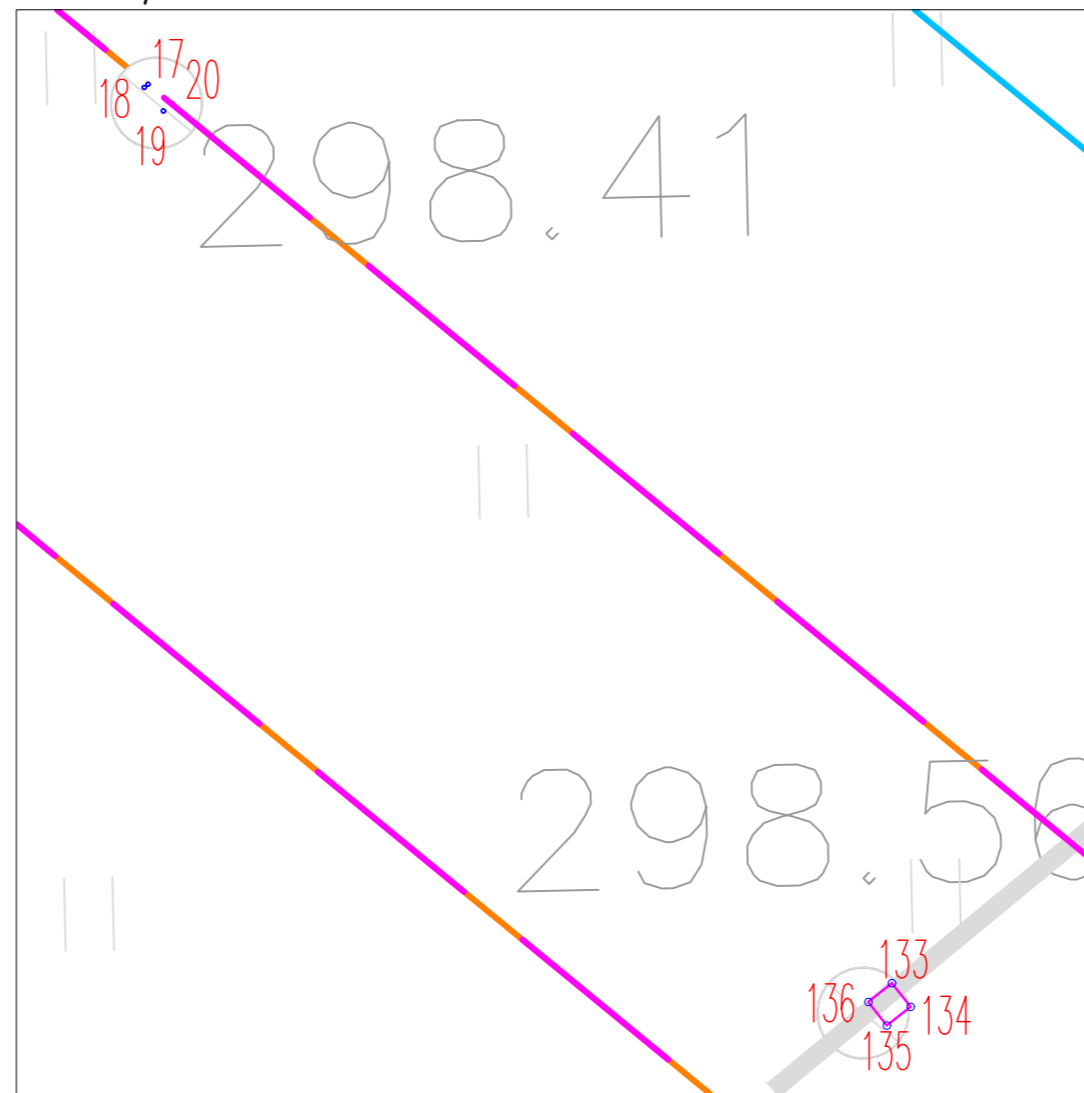
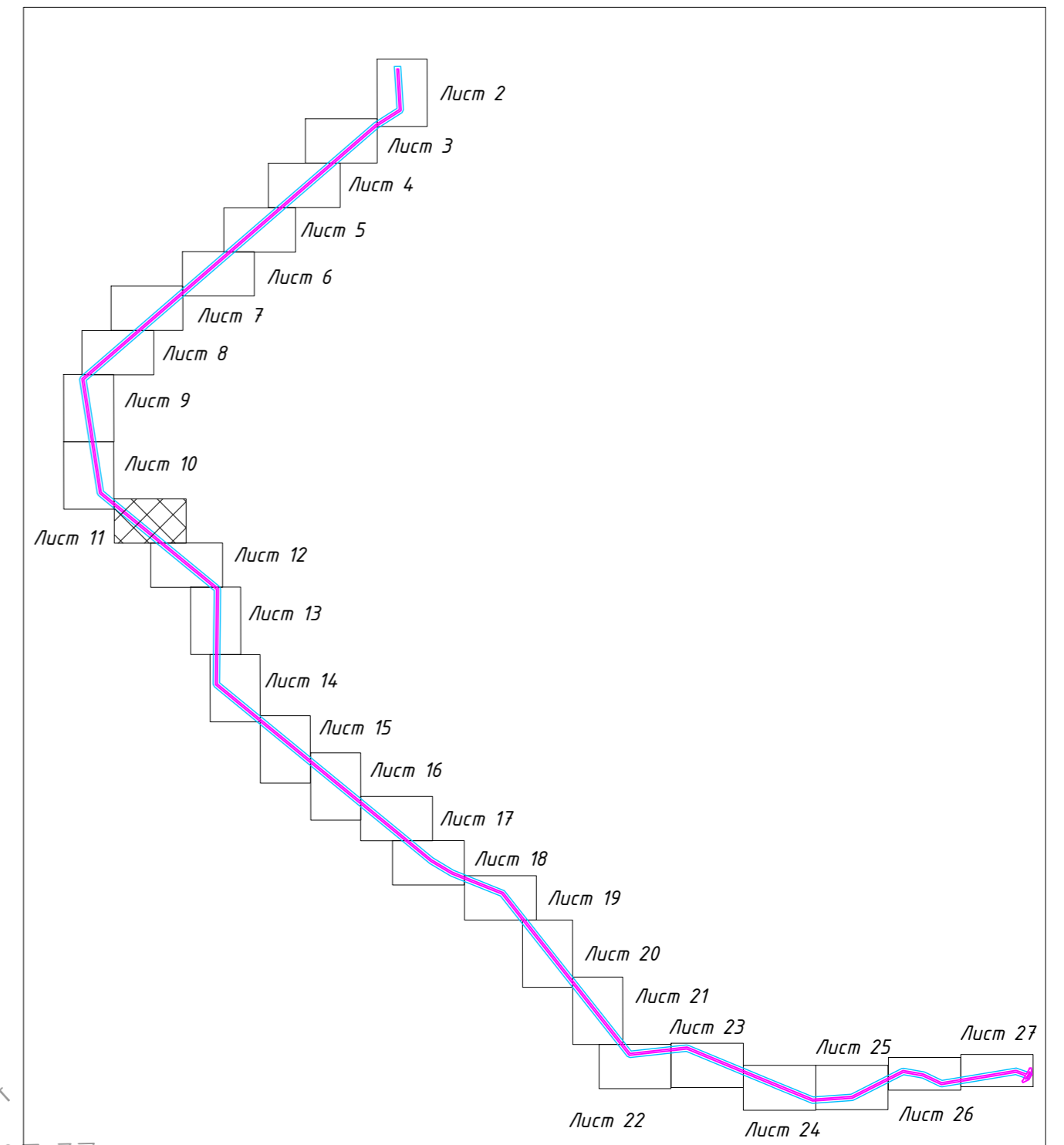




Схема совмещения листов





Совмещение с листом 10

Совмещение с листом 12




Условные графические обозначения

-  - границы территории, в отношении которой осуществляется подготовка проекта планировки
-  - границы зон планируемого размещения линейных объектов

-  - номера характерных точек границ зон планируемого размещения линейных объектов, в том числе точек начала и окончания, точек изменения описания границ таких зон
-  - границы зон с особыми условиями использования территорий, подлежащие установлению в связи с размещением линейных объектов

24-01-2020-ППТ

Документация по планировке территории, предусматривающая размещение линейного объекта "ВЛ-110кВ Б-НБ-1,2" (Реконструкция)

Изм.	Колуч.	Лист	№ док.	Подп.	Дата	Проект планировки территории Графическая часть	Стадия	Лист	Листов
Разраб.	Абанина						Чертёж границ зон планируемого размещения линейных объектов М1:1000	П	11
Провер.	Ханина								
Н. контр.	Горбунова								
							ООО "ПКБ "РЕГИОН"		

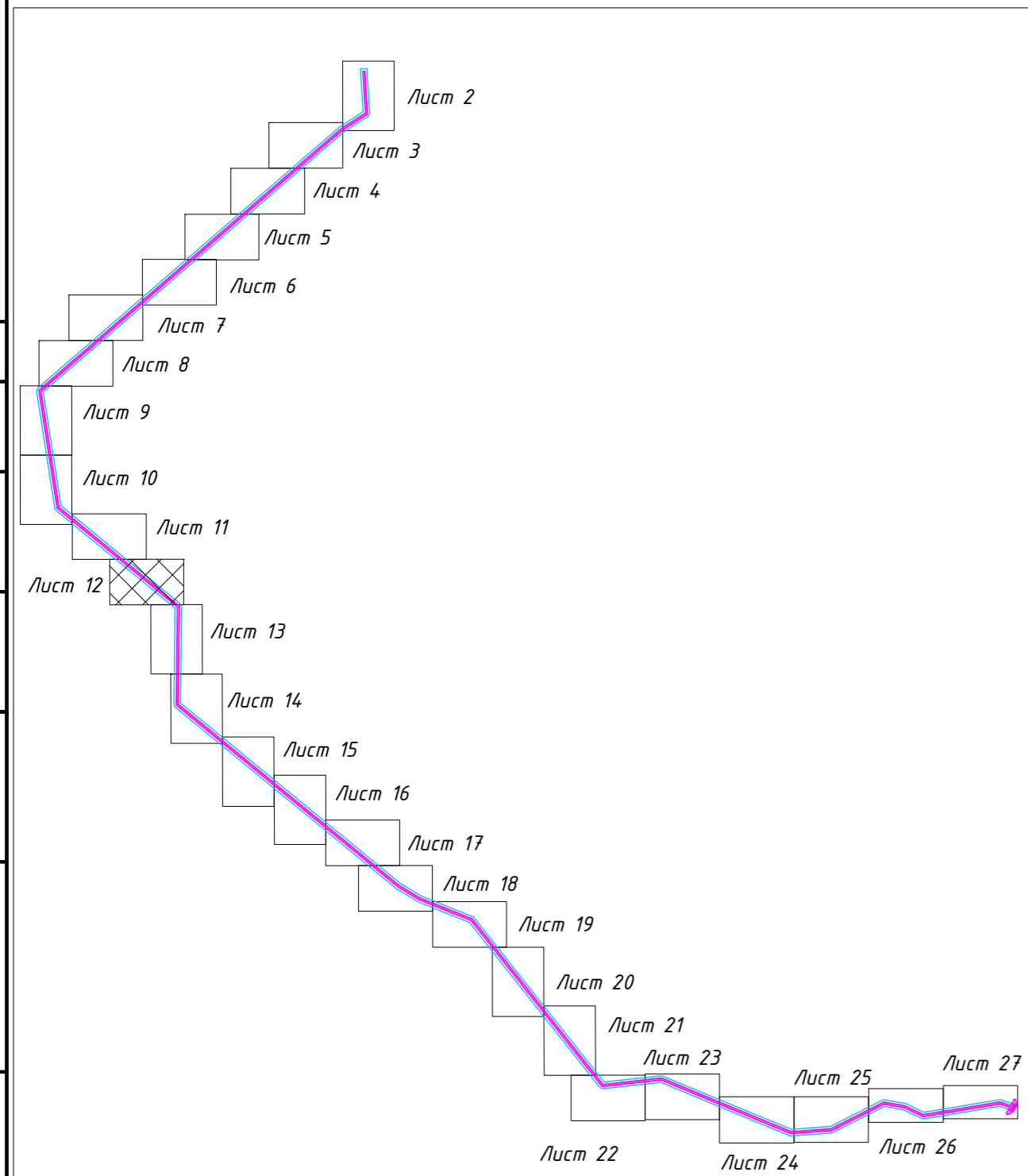


Совмещение с листом 11










Совмещение с листом 13

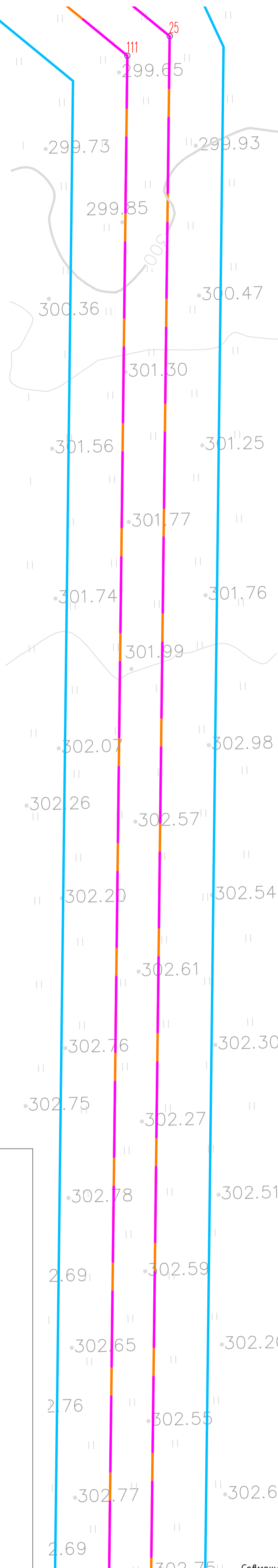
Схема совмещения листов







**Условные графические обозначения**

-  - границы территории, в отношении которой осуществляется подготовка проекта планировки
-  - границы зон планируемого размещения линейных объектов
-  - номера характерных точек границ зон планируемого размещения линейных объектов, в том числе точек начала и окончания, точек изменения описания границ таких зон
-  - границы зон с особыми условиями использования территорий, подлежащие установлению в связи с размещением линейных объектов

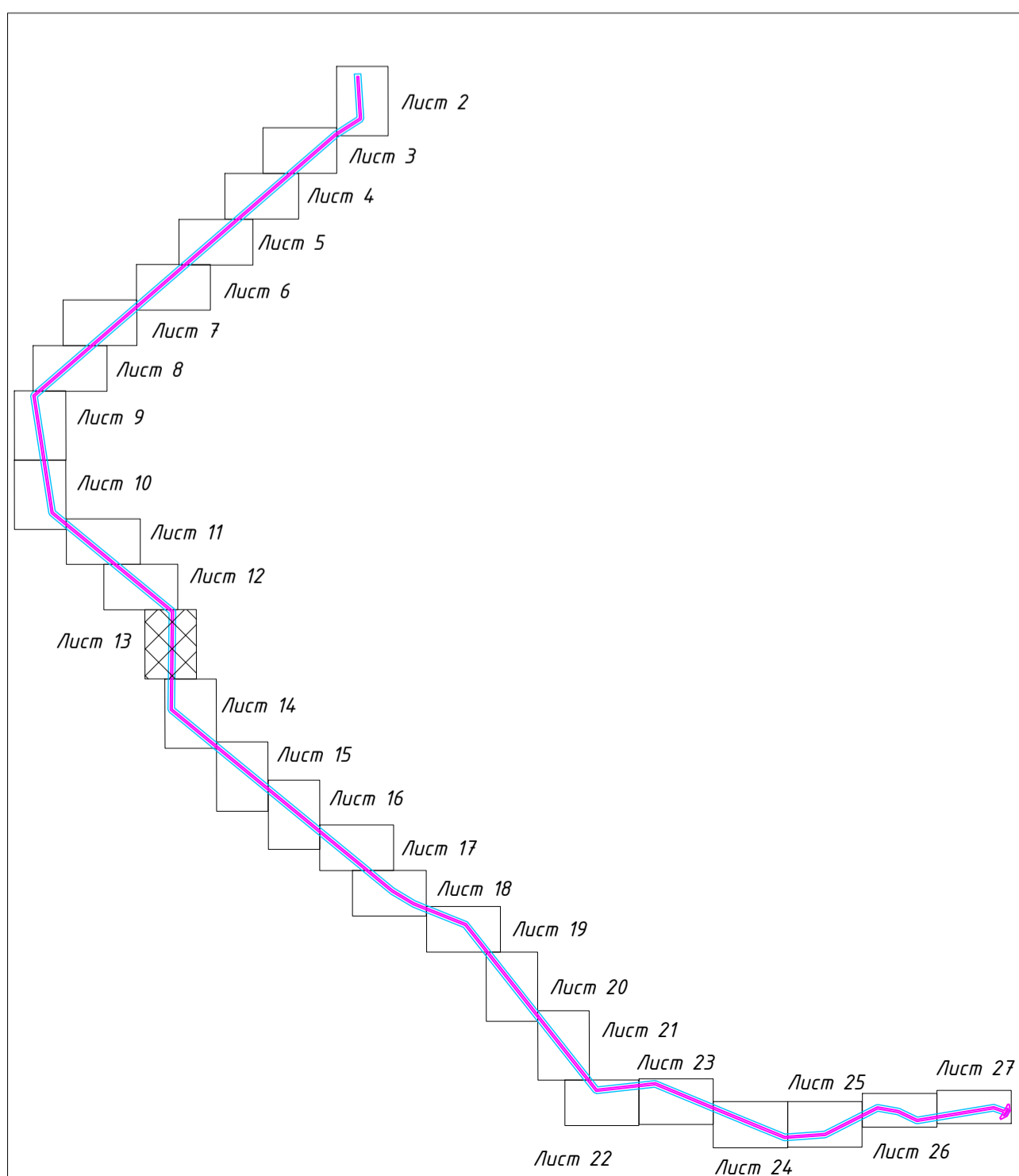
24-01-2020-ППТ					
Документация по планировке территории, предусматривающая размещение линейного объекта "ВЛ-110кВ Б-НВ-1,2" (Реконструкция)					
Изм.	Колуч.	Лист	№ док.	Подп.	Дата
Разраб.	Абанина				
Провер.	Ханина				
Н. контр.	Горбунова				
Проект планировки территории Графическая часть				Стадия	Лист
				П	12
Чертеж границ зон планируемого размещения линейных объектов М1:1000				ООО "ПКБ "РЕГИОН"	






**Условные графические обозначения**

-  - границы территории, в отношении которой осуществляется подготовка проекта планировки
-  - границы зон планируемого размещения линейных объектов
-  - номера характерных точек границ зон планируемого размещения линейных объектов, в том числе точек начала и окончания, точек изменения описания границ таких зон
-  - границы зон с особыми условиями использования территорий, подлежащие установлению в связи с размещением линейных объектов

**Схема совмещения листов**



<b>2401-2020-ППТ</b>					
Документация по планировке территории, предусматривающая размещение линейного объекта "ВЛ-110кВ Б-Нд-1,2" (Реконструкция)					
Изм.	Колуч.	Лист	№ док.	Подп.	Дата
Разраб.	Абанина				
Провер.	Ханина				
Н. контр.	Горбунова				
Проект планировки территории Графическая часть				Стадия	Лист
				П	13
Чертеж границ зон планируемого размещения линейных объектов М1:1000				ООО "ПКБ "РЕГИОН"	


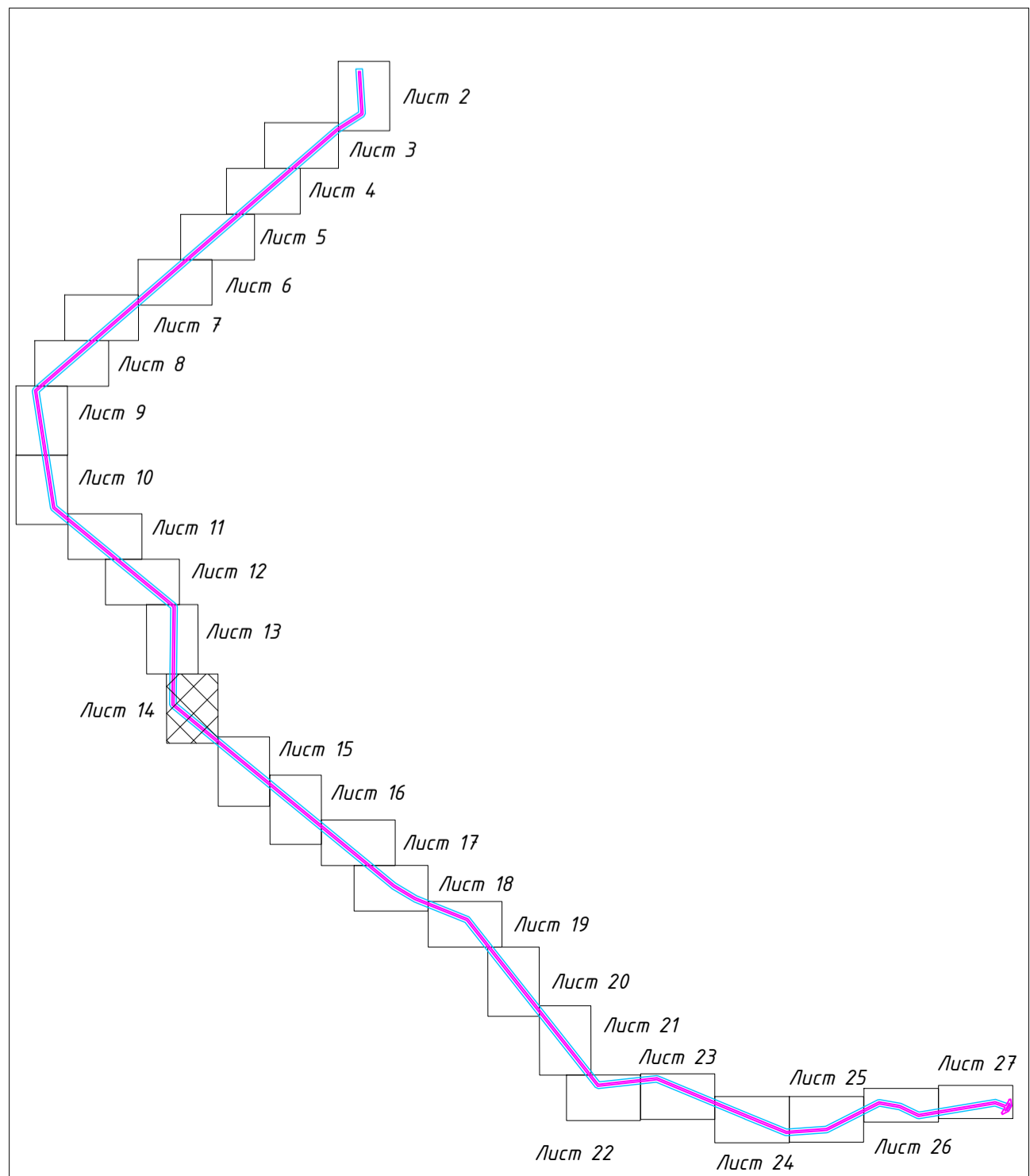
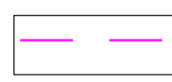





Схема совмещения листов







**Условные графические обозначения**

-  - границы территории, в отношении которой осуществляется подготовка проекта планировки
-  - границы зон планируемого размещения линейных объектов
-  - номера характерных точек границ зон планируемого размещения линейных объектов, в том числе точек начала и окончания, точек изменения описания границ таких зон
-  - границы зон с особыми условиями использования территорий, подлежащие установлению в связи с размещением линейных объектов

Совмещение с листом 15

Инв. № подл.	Подпись и дата	Взам. инв. №

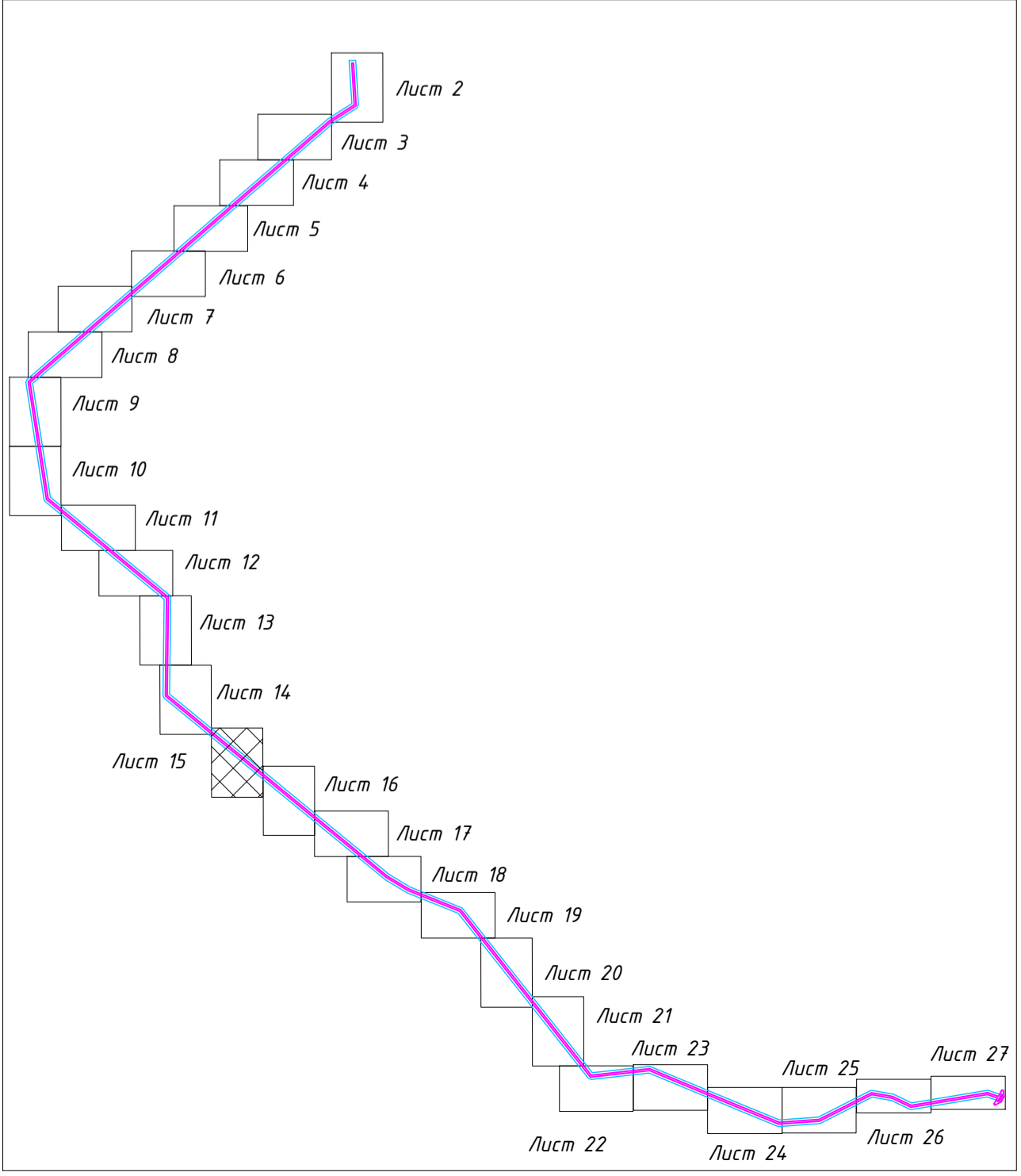
<b>2401-2020-ППТ</b>					
Документация по планировке территории, предусматривающая размещение линейного объекта "ВЛ-110кВ Б-Нб-1,2" (Реконструкция)					
Изм.	Колуч.	Лист	№ док.	Подп.	Дата
Разраб.	Абанина				
Провер.	Ханина				
Н. контр.	Горбунова				
Проект планировки территории Графическая часть				Стадия	Лист
				П	14
Чертеж границ зон планируемого размещения линейных объектов М1:1000				ООО "ПКБ "РЕГИОН"	







Совмещение с листом 14



Совмещение с листом 16

Схема совмещения листов



Условные графические обозначения

-  - границы территории, в отношении которой осуществляется подготовка проекта планировки
-  - границы зон планируемого размещения линейных объектов
-  - номера характерных точек границ зон планируемого размещения линейных объектов, в том числе точек начала и окончания, точек изменения описания границ таких зон
-  - границы зон с особыми условиями использования территорий, подлежащие установлению в связи с размещением линейных объектов

2401-2020-ППТ					
Документация по планировке территории, предусматривающая размещение линейного объекта "ВЛ-110кВ Б-Н8-1,2" (Реконструкция)					
Изм.	Колуч.	Лист	№ док.	Подп.	Дата
Разраб.	Абанина				
Провер.	Ханина				
Н. контр.	Горбунова				
Проект планировки территории Графическая часть				Стадия	Лист
				П	15
Чертеж границ зон планируемого размещения линейных объектов М1:1000				ООО "ПКБ "РЕГИОН"	

Согласовано

Инв. № подл.	Взам. инв. №
Подпись и дата	



9.81

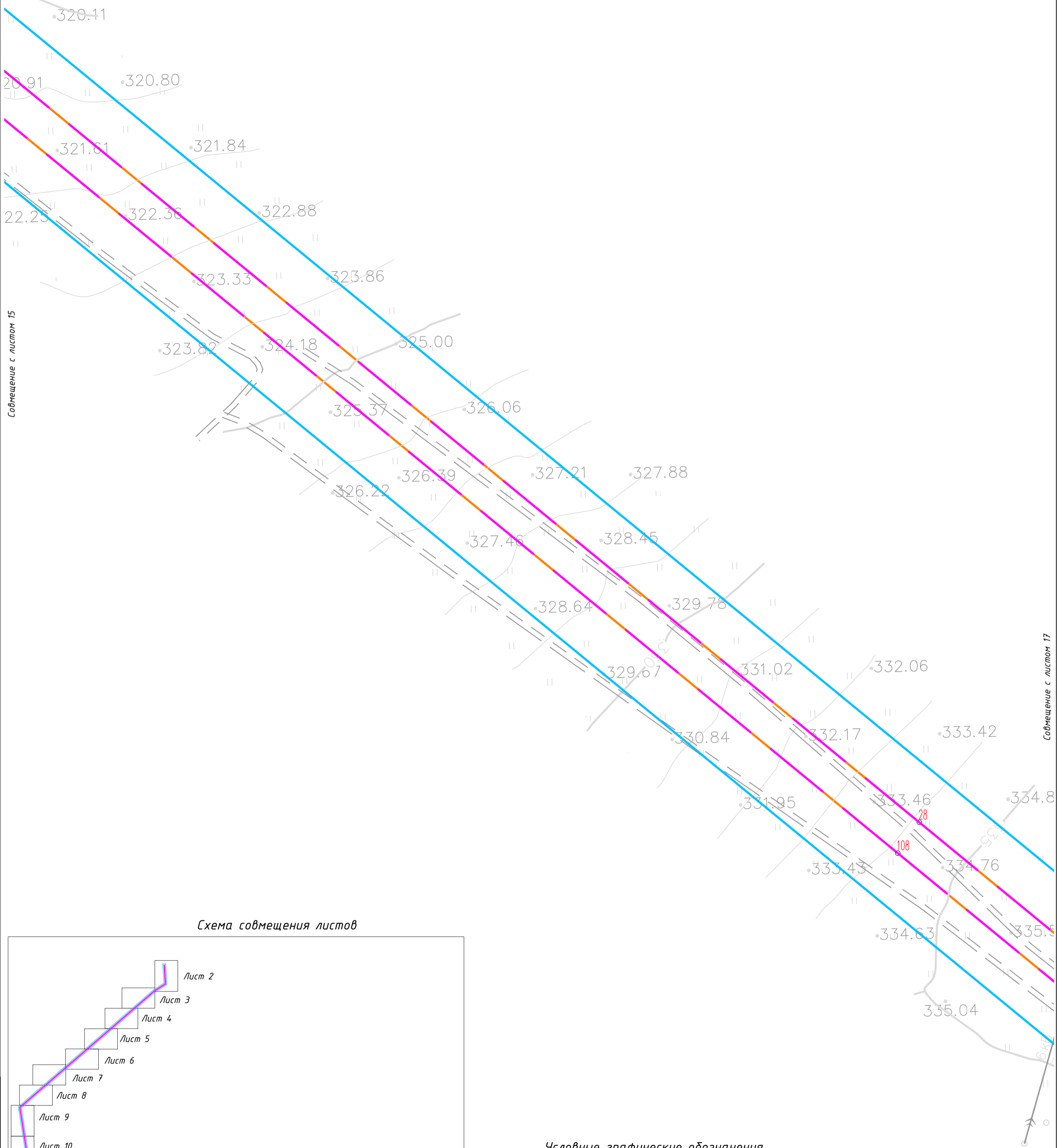
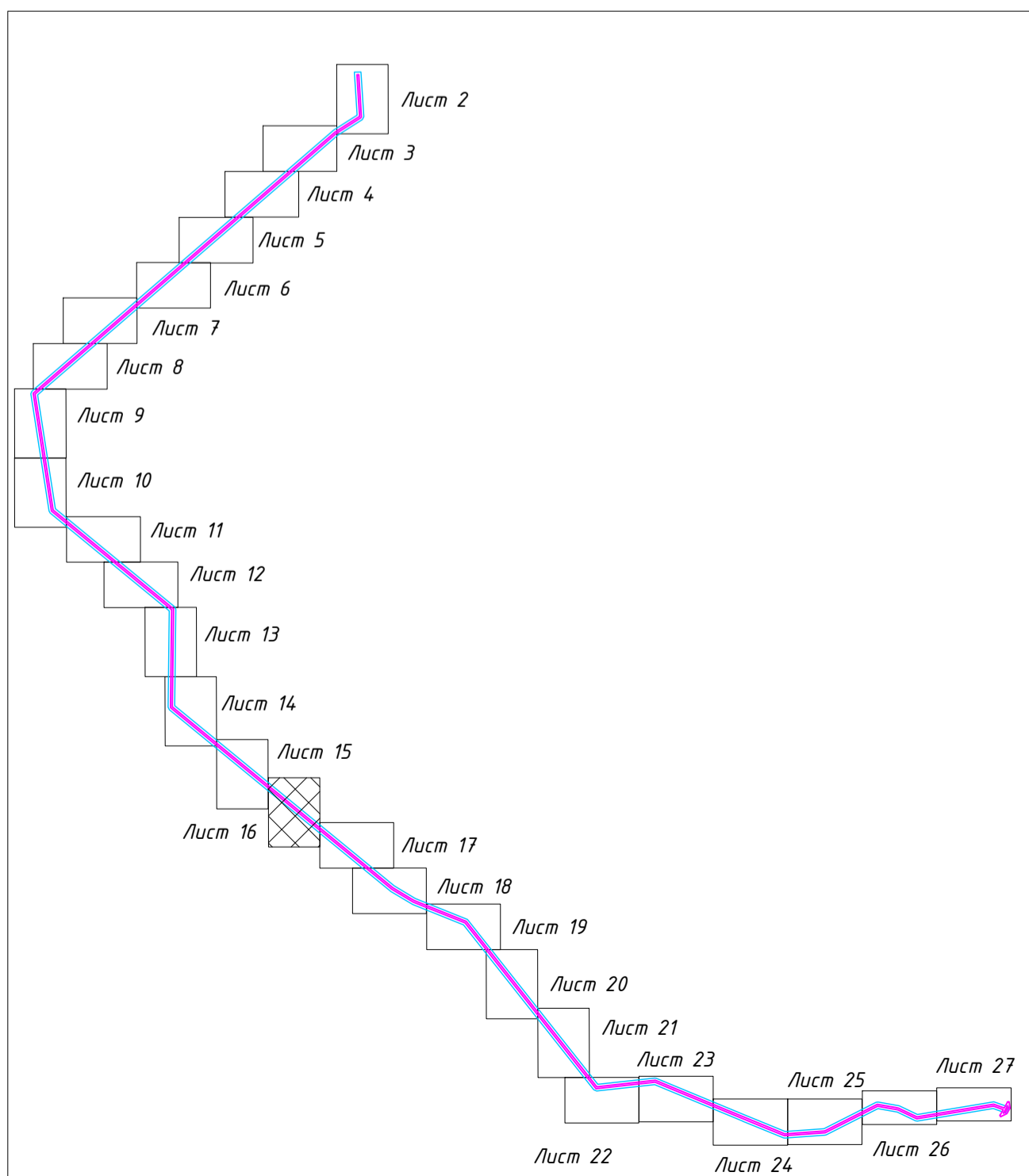


Схема совмещения листов



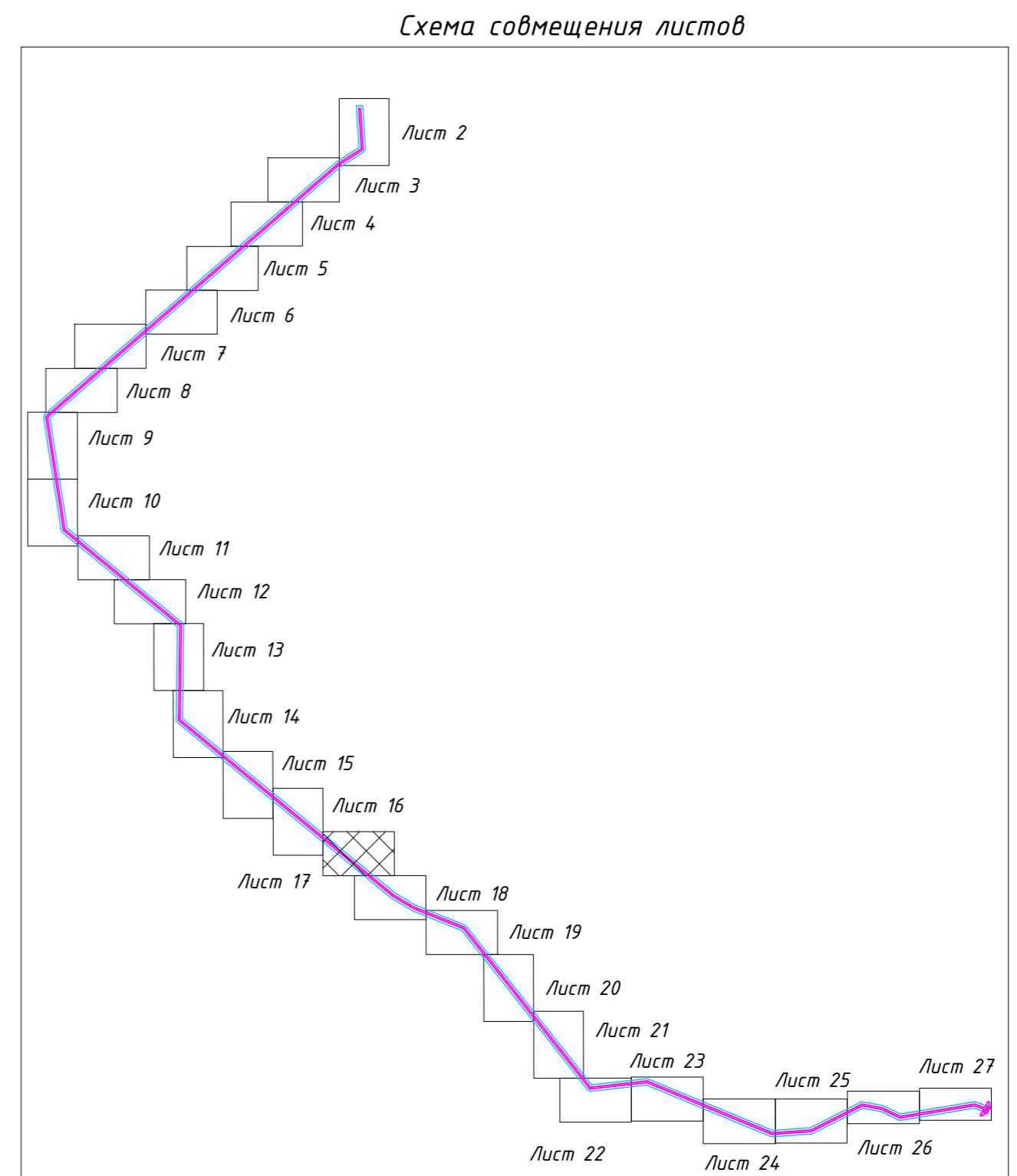

Условные графические обозначения

- границы территории, в отношении которой осуществляется подготовка проекта планировки
- границы зон планируемого размещения линейных объектов
- 1 - номера характерных точек границ зон планируемого размещения линейных объектов, в том числе точек начала и окончания, точек изменения описания границ таких зон
- границы зон с особыми условиями использования территорий, подлежащие установлению в связи с размещением линейных объектов





						2401-2020-ППТ			
						Документация по планировке территории, предусматривающая размещение линейного объекта "ВЛ-110кВ Б-Нб-1,2" (Реконструкция)			
Изм.	Колуч.	Лист	№ док.	Подп.	Дата	Проект планировки территории Графическая часть	Стадия	Лист	Листов
Разраб.							000 "ПКБ "РЕГИОН"	П	16
Провер.									
Н. контр.									
						Чертеж границ зон планируемого размещения линейных объектов М1:1000			

Согласовано									
Инд. № подл.	Подпись и дата	Взам. инв. №							





**Условные графические обозначения**

-  - границы территории, в отношении которой осуществляется подготовка проекта планировки
-  - границы зон планируемого размещения линейных объектов
-  - номера характерных точек границ зон планируемого размещения линейных объектов, в том числе точек начала и окончания, точек изменения описания границ таких зон
-  - границы зон с особыми условиями использования территорий, подлежащие установлению в связи с размещением линейных объектов

Совмещение с листом 18




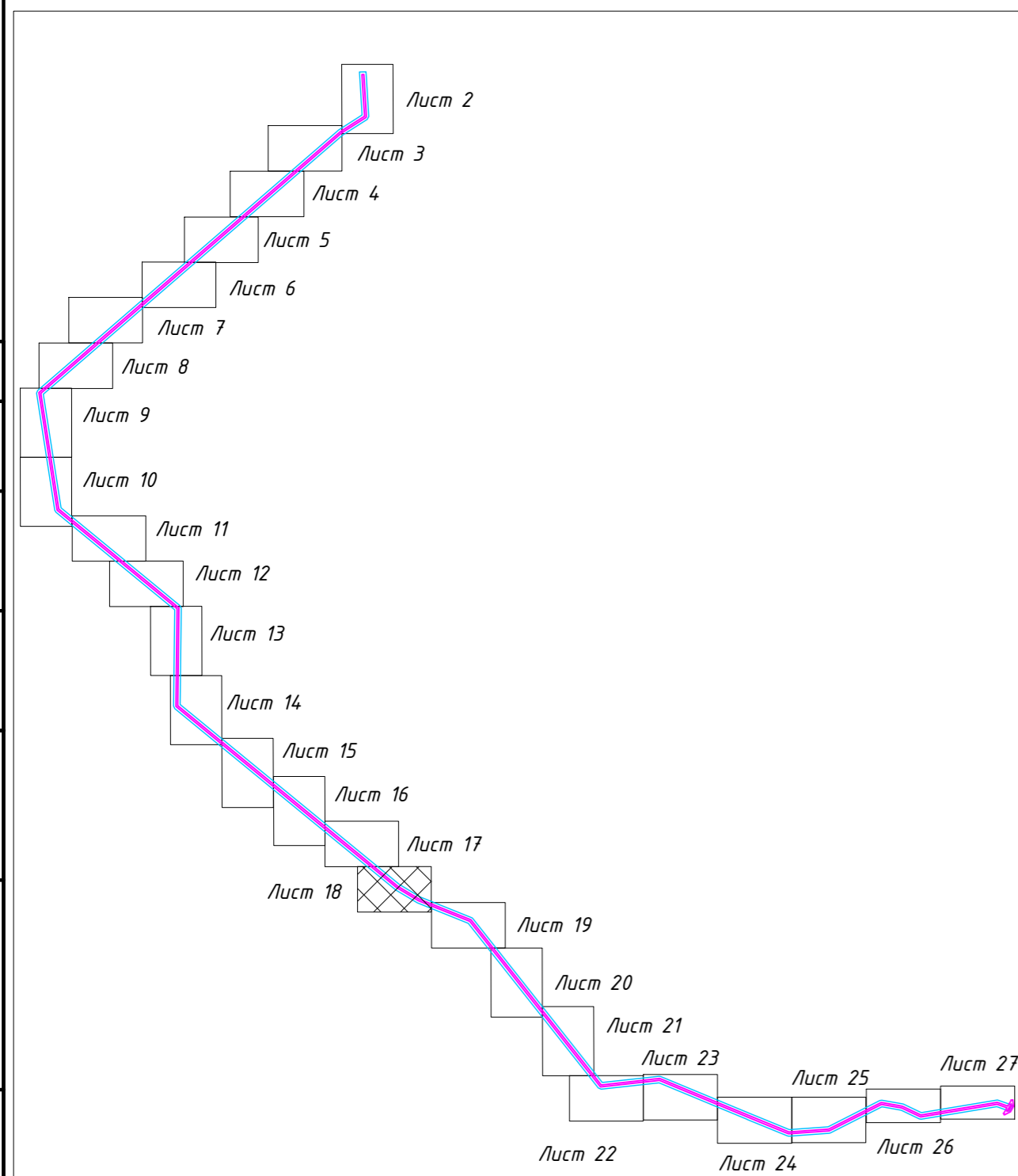






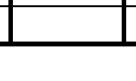
						<b>24-01-2020-ППТ</b>			
						Документация по планировке территории, предусматривающая размещение линейного объекта "ВЛ-110кВ Б-НВ-1,2" (Реконструкция)			
Изм.	Колуч.	Лист	№ док.	Подп.	Дата	Проект планировки территории Графическая часть	Стадия	Лист	Листов
Разраб.	Абанина						П	17	
Провер.	Ханина								
Н. контр.	Горбунова					Чертеж границ зон планируемого размещения линейных объектов М1:1000	ООО "ПКБ "РЕГИОН"		

Схема совмещения листов




**Условные графические обозначения**

-  - границы территории, в отношении которой осуществляется подготовка проекта планировки
-  - границы зон планируемого размещения линейных объектов
-  - номера характерных точек границ зон планируемого размещения линейных объектов, в том числе точек начала и окончания, точек изменения описания границ таких зон
-  - границы зон с особыми условиями использования территорий, подлежащие установлению в связи с размещением линейных объектов

24-01-2020-ППТ					
Документация по планировке территории, предусматривающая размещение линейного объекта "ВЛ-110кВ Б-НВ-1,2" (Реконструкция)					
Изм.	Колуч.	Лист	№ док.	Подп.	Дата
Разраб.	Абанина				
Провер.	Ханина				
Н. контр.	Горбунова				
Проект планировки территории Графическая часть				Стадия	Лист
				П	18
Чертеж границ зон планируемого размещения линейных объектов М1:1000				ООО "ПКБ "РЕГИОН"	


Совмещение с листом 19







Совмещение с листом 18



Совмещение с листом 20

Схема совмещения листов



Условные графические обозначения

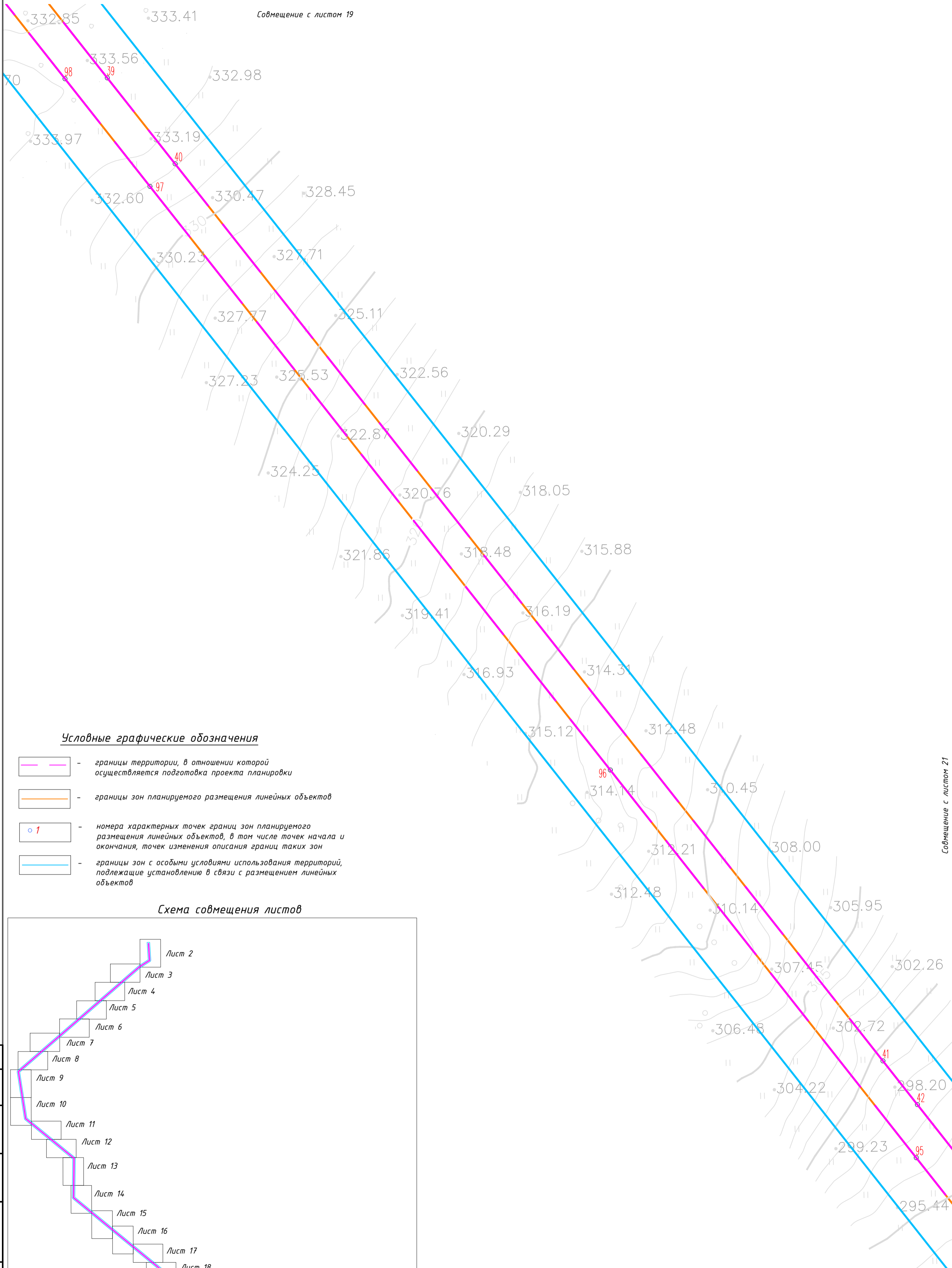
-  - границы территории, в отношении которой осуществляется подготовка проекта планировки
-  - границы зон планируемого размещения линейных объектов
-  - номера характерных точек границ зон планируемого размещения линейных объектов, в том числе точек начала и окончания, точек изменения описания границ таких зон
-  - границы зон с особыми условиями использования территорий, подлежащие установлению в связи с размещением линейных объектов

<b>24-01-2020-ППТ</b>					
Документация по планировке территории, предусматривающая размещение линейного объекта "ВЛ-110кВ Б-НВ-1,2" (Реконструкция)					
Изм.	Колуч.	Лист	№ док.	Подп.	Дата
Разраб.	Абанина				
Провер.	Ханина				
Н. контр.	Горбунова				
Проект планировки территории Графическая часть				Стадия	Лист
Чертеж границ зон планируемого размещения линейных объектов М1:1000				П	19
				ООО "ПКБ "РЕГИОН"	

Согласовано

Инв. № подл. Подпись и дата. Взам. инв. №





Условные графические обозначения





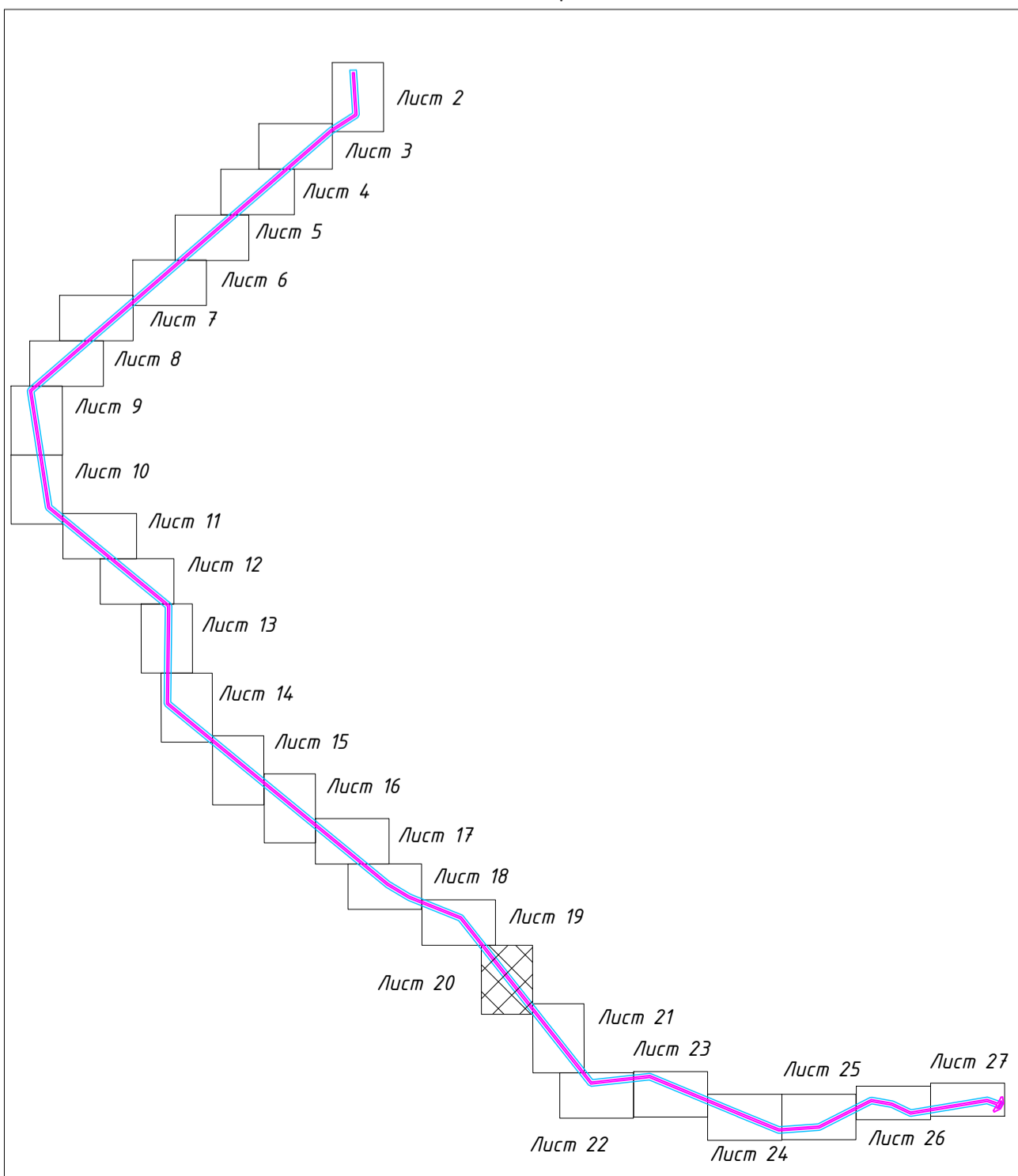



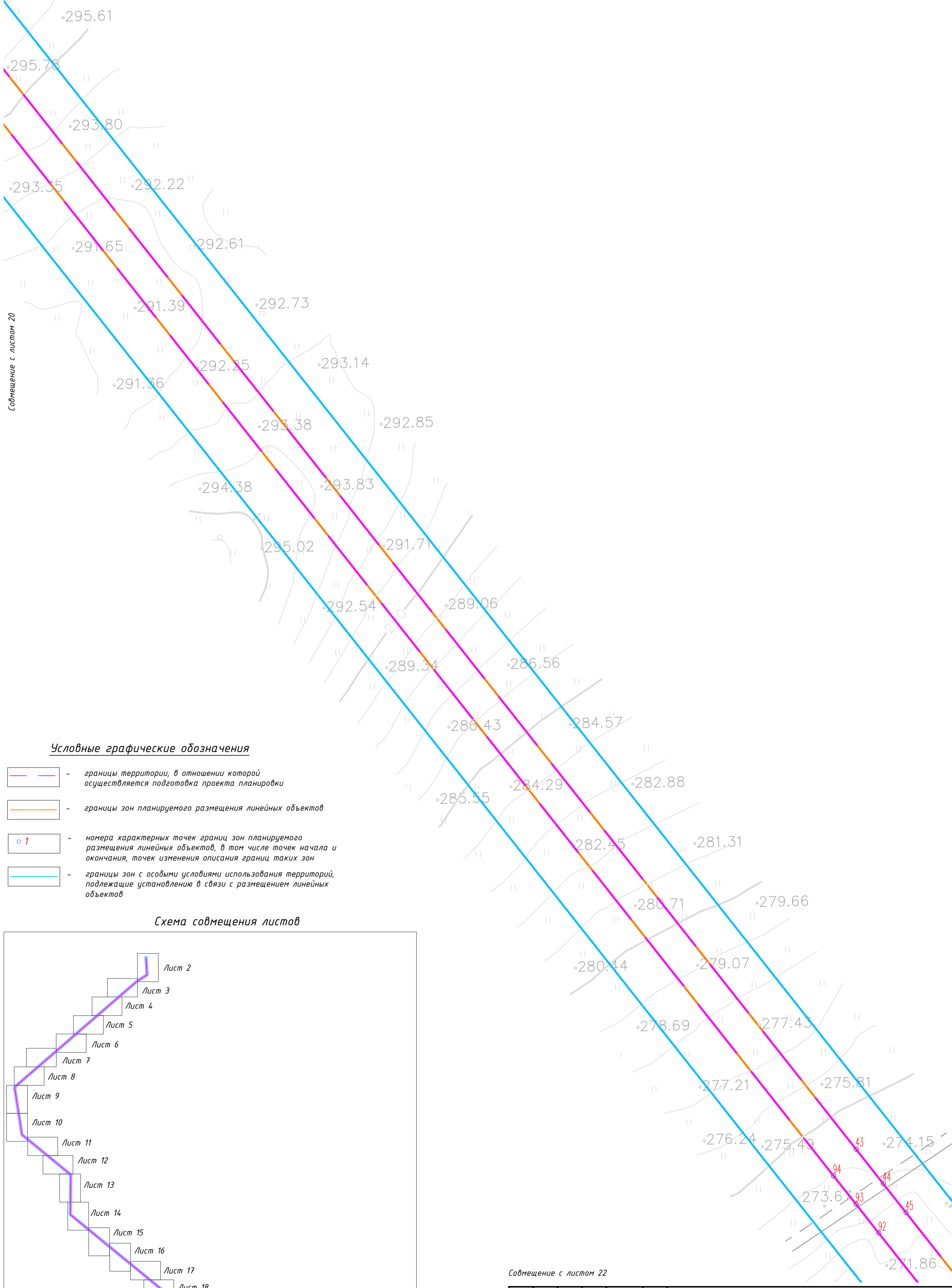
-  - границы территории, в отношении которой осуществляется подготовка проекта планировки
-  - границы зон планируемого размещения линейных объектов
-  - номера характерных точек границ зон планируемого размещения линейных объектов, в том числе точек начала и окончания, точек изменения описания границ таких зон
-  - границы зон с особыми условиями использования территорий, подлежащие установлению в связи с размещением линейных объектов

Схема совмещения листов







Согласовано	
Инв. № подл.	Взам. инв. №
Подпись и дата	

2401-2020-ППТ					
Документация по планировке территории, предусматривающая размещение линейного объекта "ВЛ-110кВ Б-Н8-1,2" (Реконструкция)					
Изм.	Колуч.	Лист	№ док.	Подп.	Дата
Разраб.	Абанина				
Провер.	Ханина				
Н. контр.	Горбунова				
Проект планировки территории Графическая часть				Стадия	Лист
				П	20
Чертеж границ зон планируемого размещения линейных объектов М1:1000				ООО "ПКБ "РЕГИОН"	

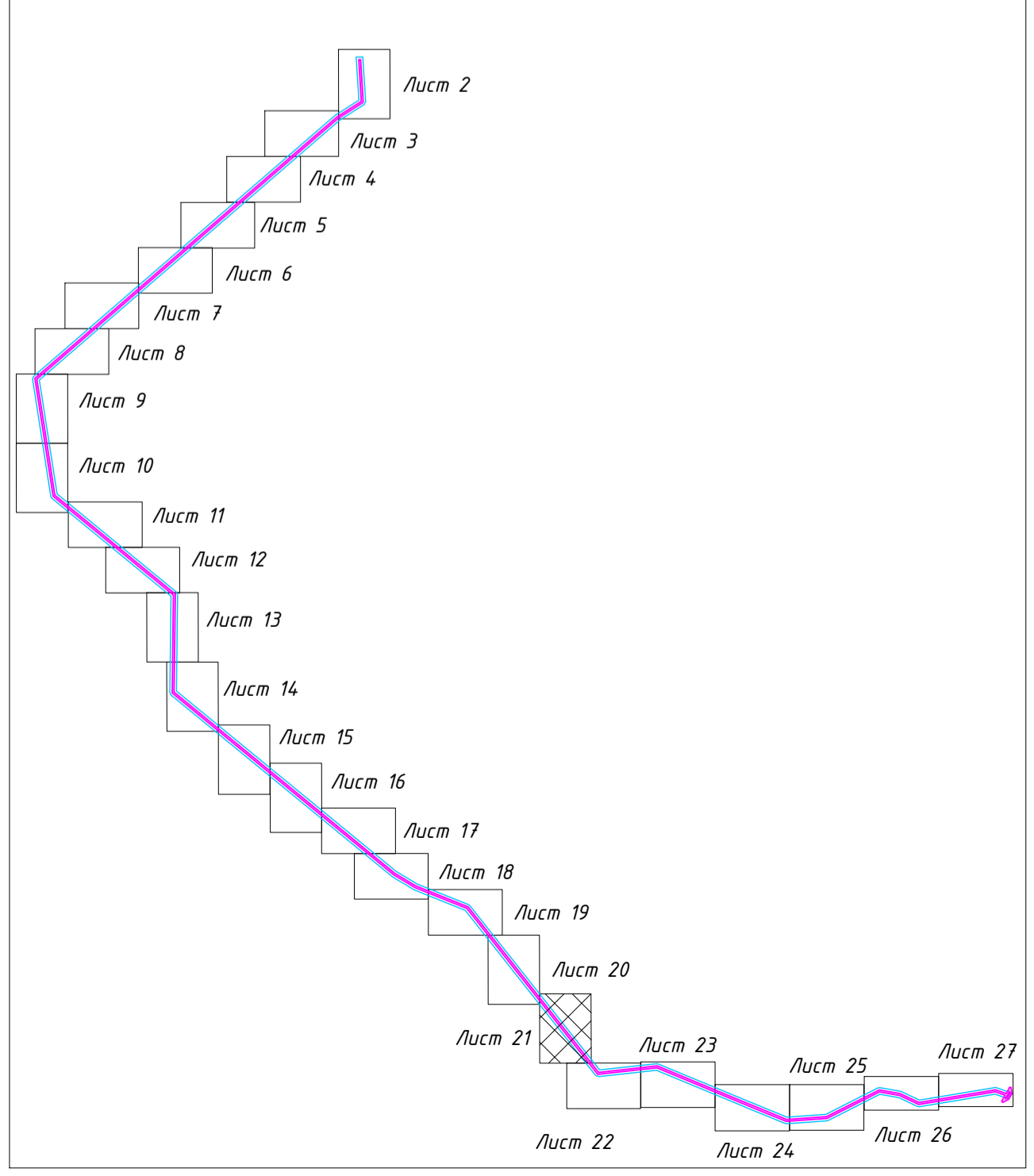


Совмещение с листом 20




**Условные графические обозначения**

-  - границы территории, в отношении которой осуществляется подготовка проекта планировки
-  - границы зон планируемого размещения линейных объектов
-  - номера характерных точек границ зон планируемого размещения линейных объектов, в том числе точек начала и окончания, точек изменения описания границ таких зон
-  - границы зон с особыми условиями использования территорий, подлежащие установлению в связи с размещением линейных объектов


**Схема совмещения листов**



Совмещение с листом 22

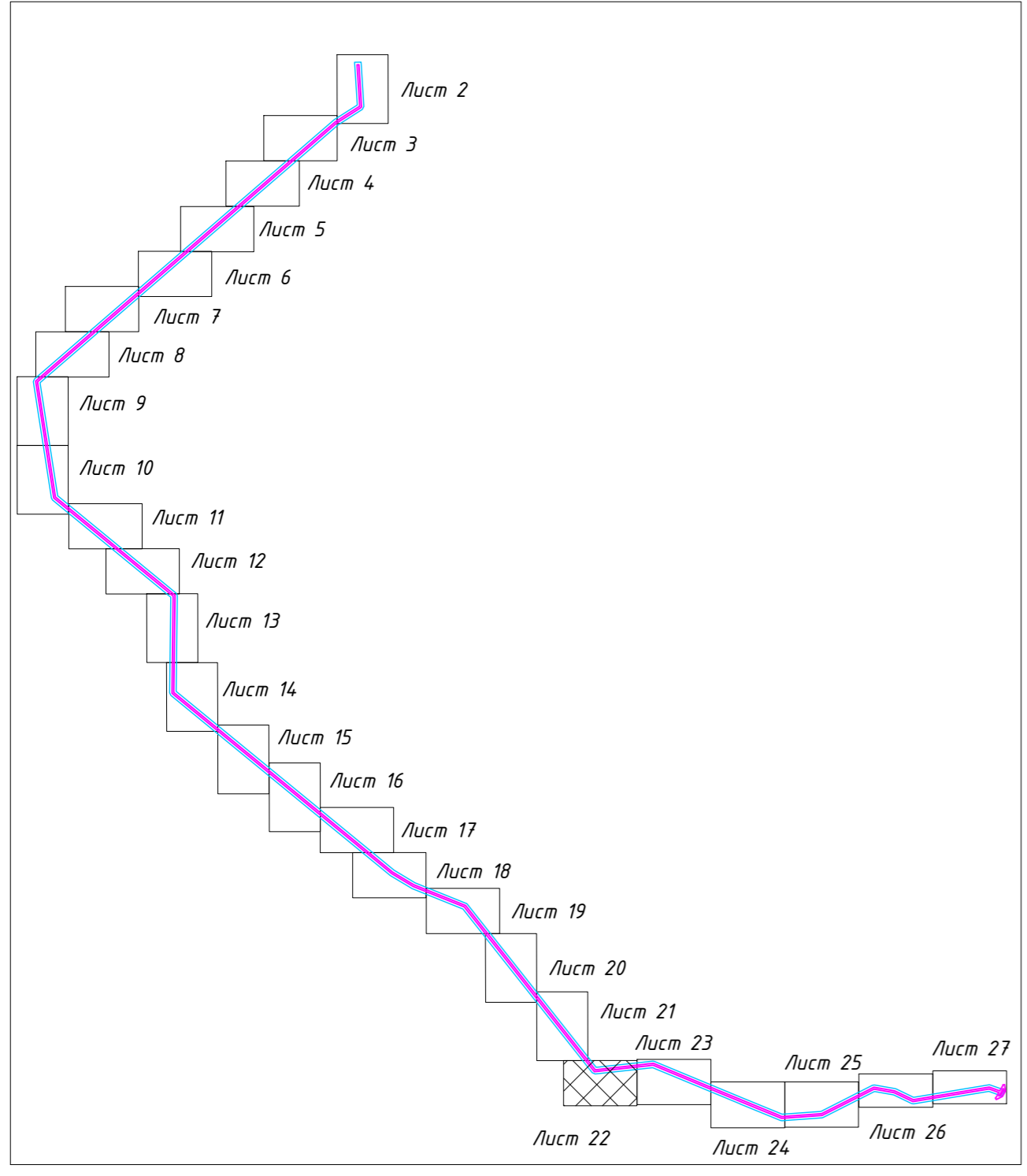
2401-2020-ППТ					
Документация по планировке территории, предусматривающая размещение линейного объекта "ВЛ-110кВ Б-НБ-1,2" (Реконструкция)					
Изм.	Колуч.	Лист	№ док.	Подп.	Дата
Разраб.	Абанина				
Провер.	Ханина				
Н. контр.	Горбунова				
Проект планировки территории Графическая часть				Стадия	Лист
				П	21
Чертеж границ зон планируемого размещения линейных объектов М1:1000				ООО "ПКБ "РЕГИОН"	

Согласовано	
Инв. № подл.	
Подпись и дата	
Взам. инв. №	










Совмещение с листом 23

Схема совмещения листов



Условные графические обозначения

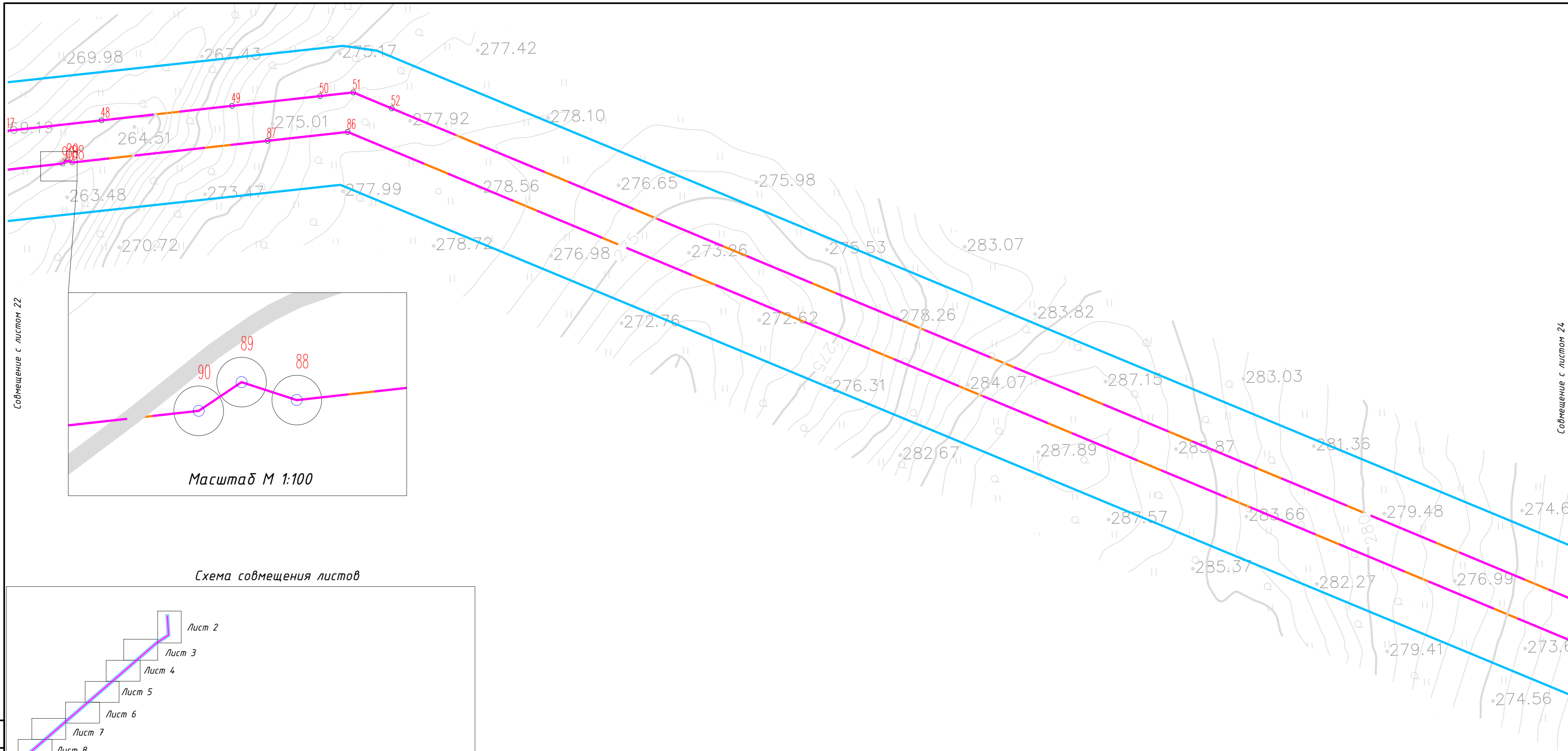
-  - границы территории, в отношении которой осуществляется подготовка проекта планировки
-  - границы зон планируемого размещения линейных объектов
-  - номера характерных точек границ зон планируемого размещения линейных объектов, в том числе точек начала и окончания, точек изменения описания границ таких зон
-  - границы зон с особыми условиями использования территорий, подлежащие установлению в связи с размещением линейных объектов

24-01-2020-ППТ					
Документация по планировке территории, предусматривающая размещение линейного объекта "ВЛ-110кВ Б-НБ-1,2" (Реконструкция)					
Изм.	Колуч.	Лист	№ док.	Подп.	Дата
Разраб.	Абанина				
Провер.	Ханина				
Н. контр.	Горбунова				
Проект планировки территории Графическая часть				Стадия	Лист
				П	22
Чертеж границ зон планируемого размещения линейных объектов М1:1000				ООО "ПКБ "РЕГИОН"	

Согласована

Инв. № подл.	Подпись и дата	Взам. инв. №





Совмещение с листом 22

Совмещение с листом 24

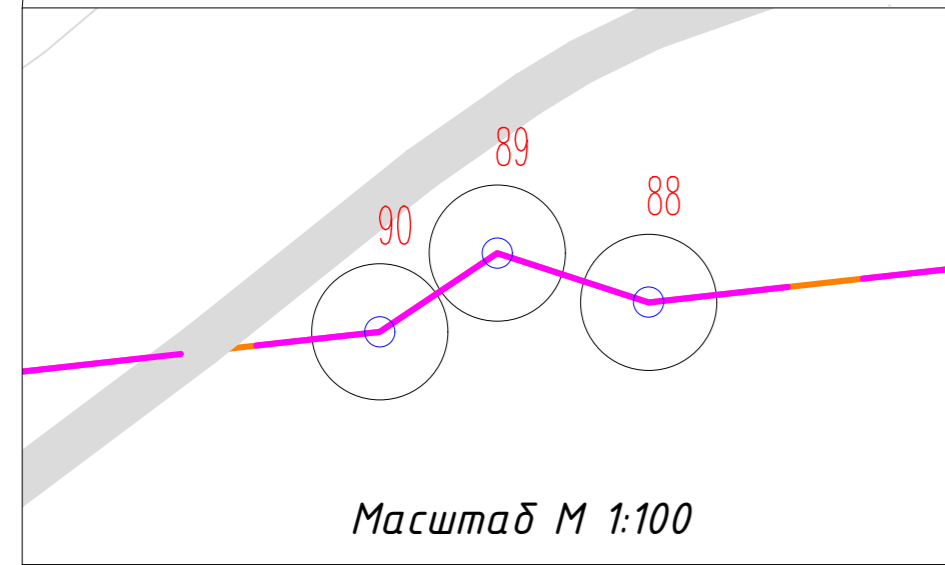
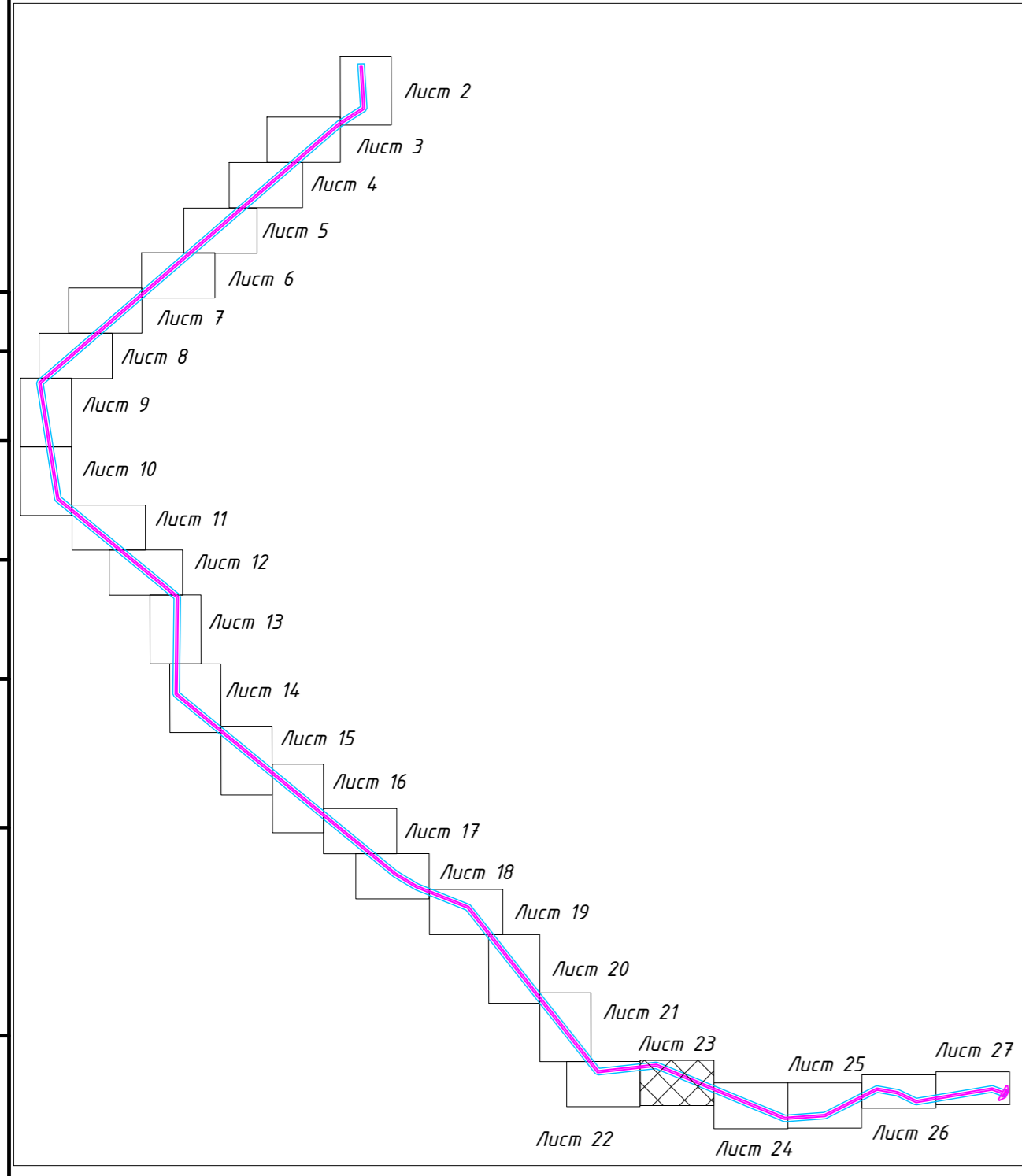








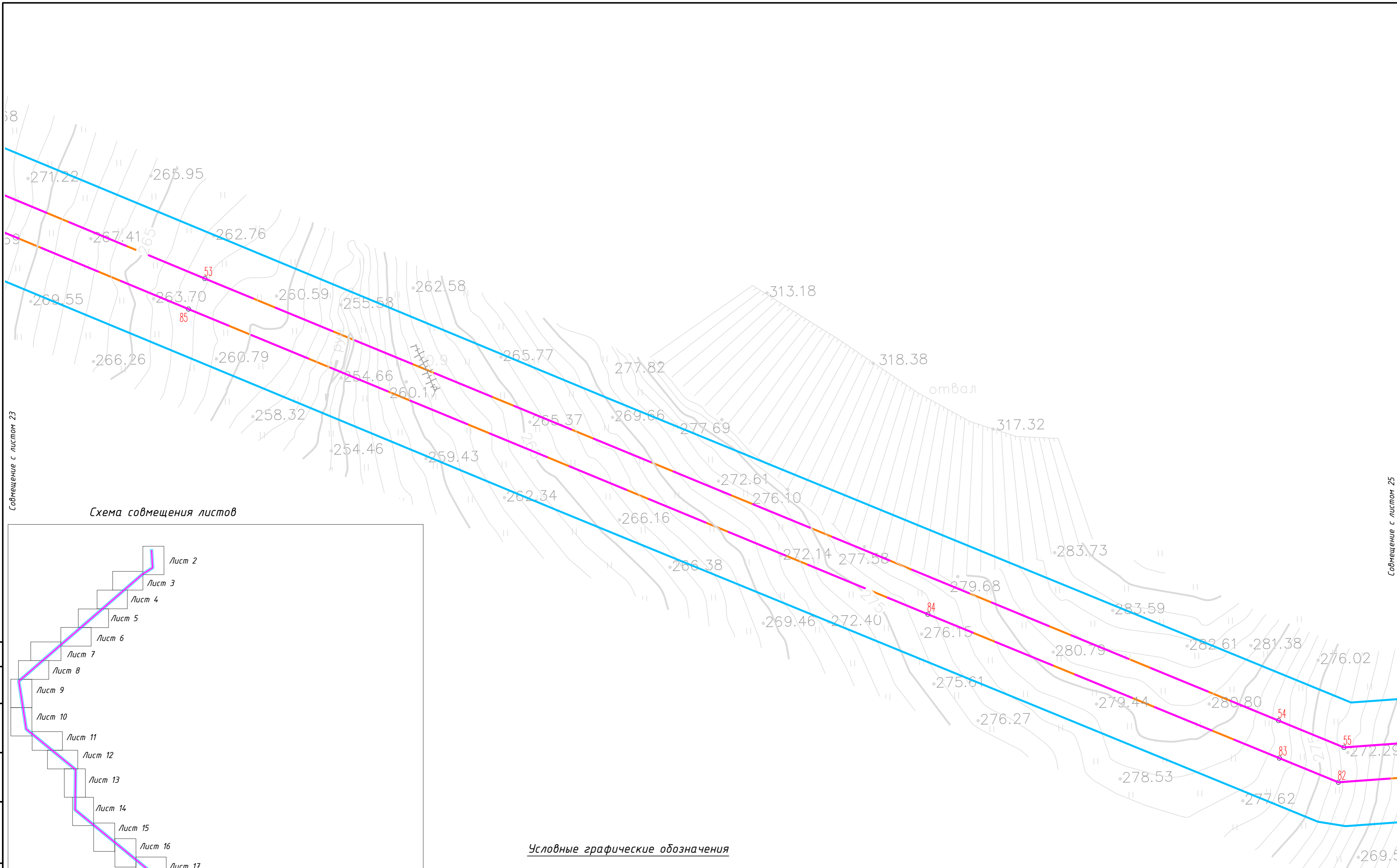
Схема совмещения листов



Условные графические обозначения

-  - границы территории, в отношении которой осуществляется подготовка проекта планировки
-  - границы зон планируемого размещения линейных объектов
-  - номера характерных точек границ зон планируемого размещения линейных объектов, в том числе точек начала и окончания, точек изменения описания границ таких зон
-  - границы зон с особыми условиями использования территорий, подлежащие установлению в связи с размещением линейных объектов

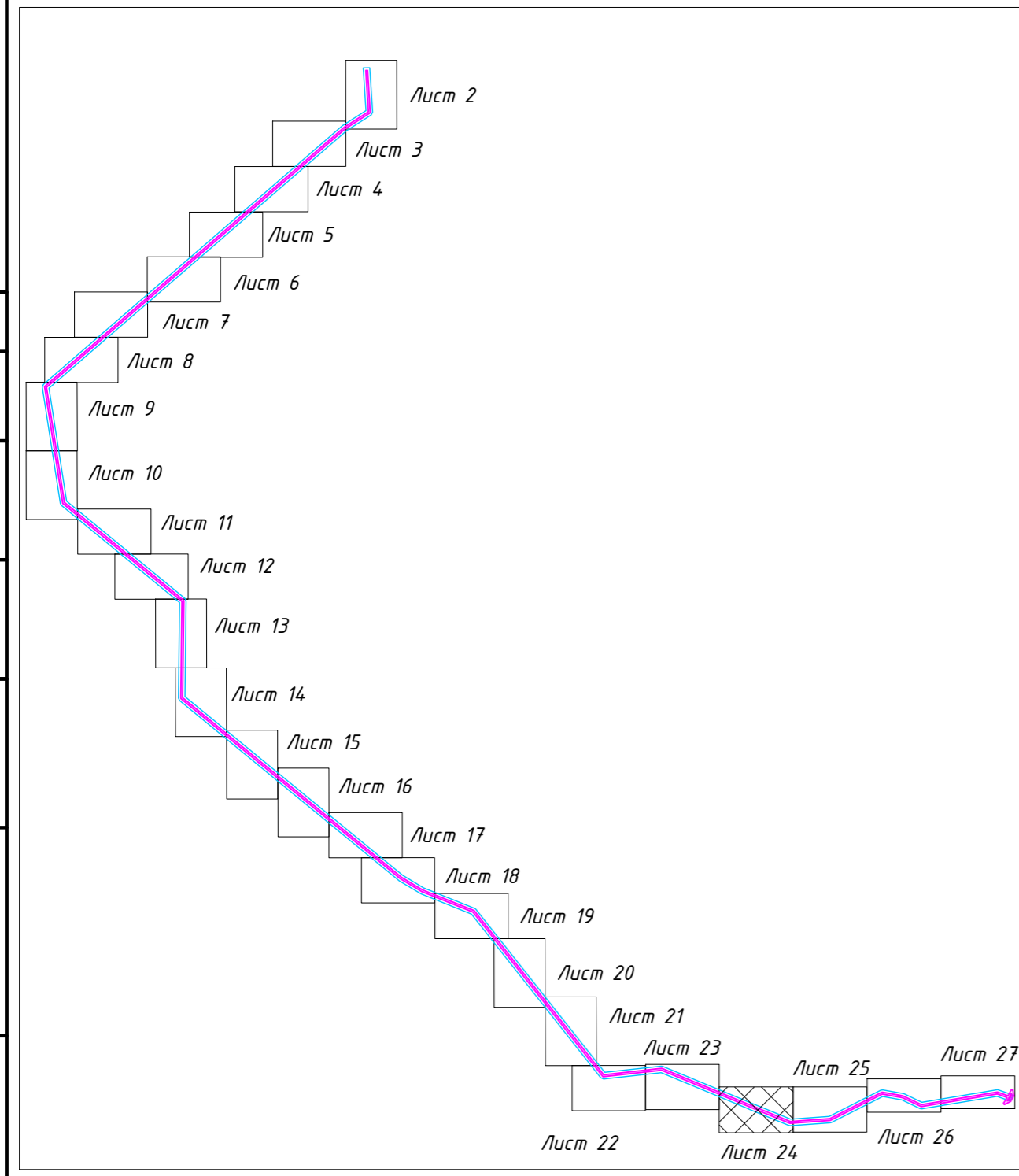
24-01-2020-ППТ					
Документация по планировке территории, предусматривающая размещение линейного объекта "ВЛ-110кВ Б-НВ-1,2" (Реконструкция)					
Изм.	Колуч.	Лист	№ док.	Подп.	Дата
Разраб.	Абанина				
Провер.	Ханина				
Н. контр.	Горбунова				
Проект планировки территории Графическая часть				Стадия	Лист
				П	23
Чертеж границ зон планируемого размещения линейных объектов М1:1000				ООО "ПКБ "РЕГИОН"	



Совмещение с листом 23

Совмещение с листом 25

Схема совмещения листов




Условные графические обозначения

- границы территории, в отношении которой осуществляется подготовка проекта планировки
- границы зон планируемого размещения линейных объектов
- 1 - номера характерных точек границ зон планируемого размещения линейных объектов, в том числе точек начала и окончания, точек изменения описания границ таких зон
- границы зон с особыми условиями использования территорий, подлежащие установлению в связи с размещением линейных объектов

24-01-2020-ППТ					
Документация по планировке территории, предусматривающая размещение линейного объекта "ВЛ-110кВ Б-НВ-1,2" (Реконструкция)					
Изм.	Колуч.	Лист	№ док.	Подп.	Дата
Разраб.	Абанина				
Провер.	Ханина				
Н. контр.	Горбунова				
Проект планировки территории Графическая часть				Стадия	Лист
Чертеж границ зон планируемого размещения линейных объектов М1:1000				П	24
				ООО "ПКБ "РЕГИОН"	

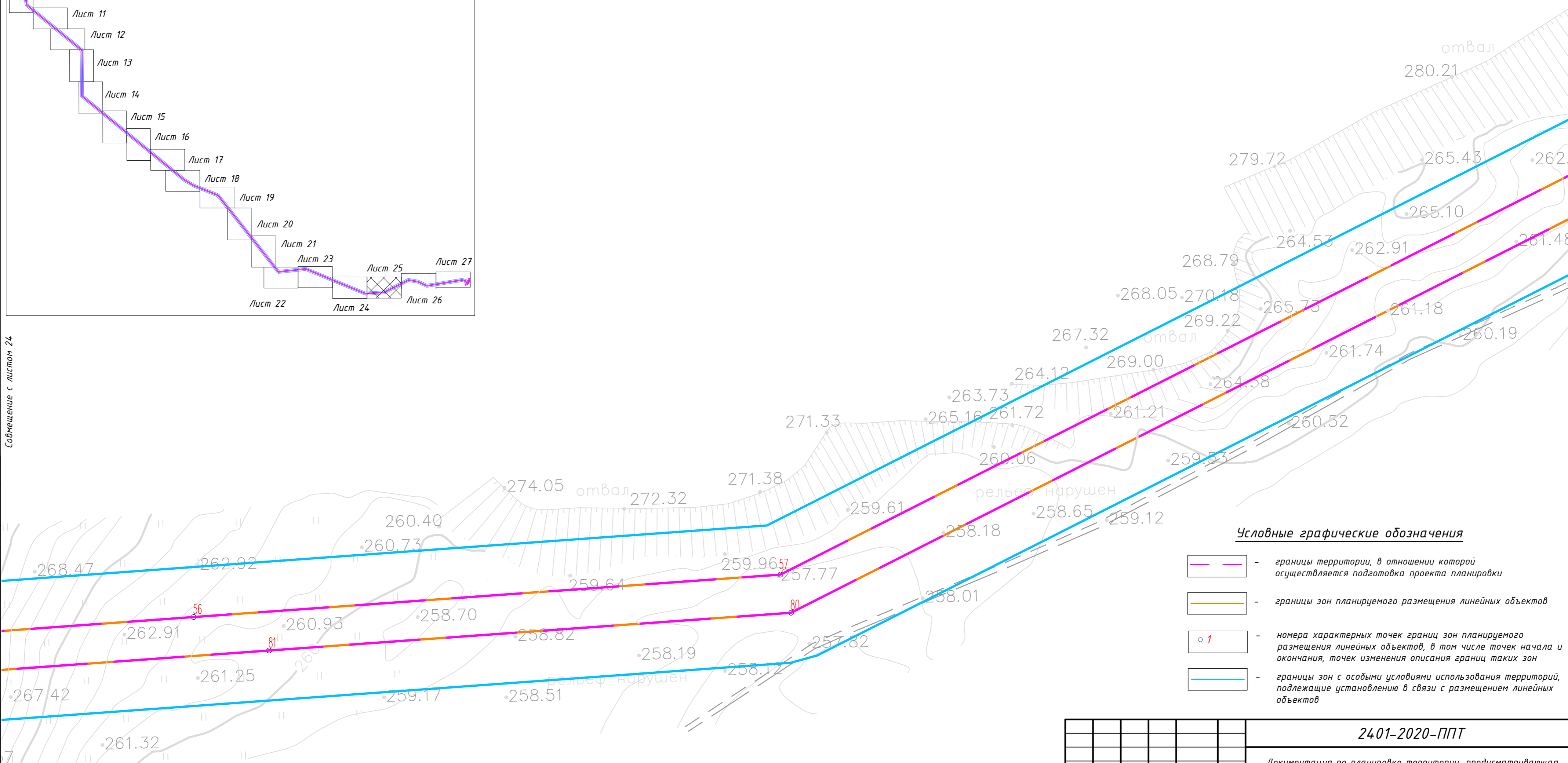


Схема совмещения листов



Совмещение с листом 24

Согласована
Инв. № подл.
Подпись и дата
Взам. инв. №



**Условные графические обозначения**

- границы территории, в отношении которой осуществляется подготовка проекта планировки
- границы зон планируемого размещения линейных объектов
- 1 - номера характерных точек границ зон планируемого размещения линейных объектов, в том числе точек начала и окончания, точек изменения описания границ таких зон
- границы зон с особыми условиями использования территорий, подлежащие установлению в связи с размещением линейных объектов

Совмещение с листом 26

<b>24-01-2020-ППТ</b>					
Документация по планировке территории, предусматривающая размещение линейного объекта "ВЛ-110кВ Б-НВ-1,2" (Реконструкция)					
<i>Изм.</i>	<i>Колуч.</i>	<i>Лист</i>	<i>№докум.</i>	<i>Подп.</i>	<i>Дата</i>
Разраб.	Абанина				Проект планировки территории Графическая часть
Провер.	Ханина				П
Н. контр.	Горбунова				25
Чертеж границ зон планируемого размещения линейных объектов М1:1000					ООО "ПКБ "РЕГИОН"

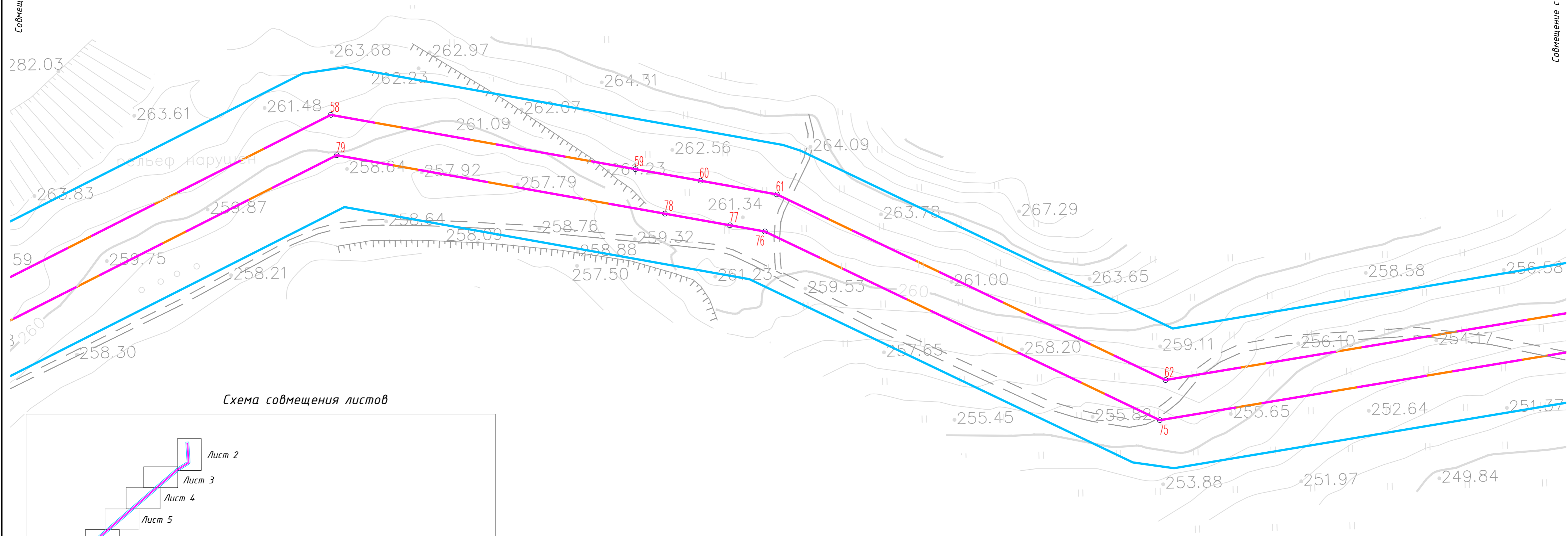



Схема совмещения листов



Условные графические обозначения

- границы территории, в отношении которой осуществляется подготовка проекта планировки
- границы зон планируемого размещения линейных объектов
- номера характерных точек границ зон планируемого размещения линейных объектов, в том числе точек начала и окончания, точек изменения описания границ таких зон
- границы зон с особыми условиями использования территорий, подлежащие установлению в связи с размещением линейных объектов

24-01-2020-ППТ					
Документация по планировке территории, предусматривающая размещение линейного объекта "ВЛ-110кВ Б-НВ-1,2" (Реконструкция)					
Изм.	Колуч.	Лист	№ док.	Подп.	Дата
Разраб.	Абанина				
Провер.	Ханина				
Н. контр.	Горбунова				
Проект планировки территории Графическая часть				Стадия	Лист
				П	26
Чертеж границ зон планируемого размещения линейных объектов М1:1000				ООО "ПКБ "РЕГИОН"	

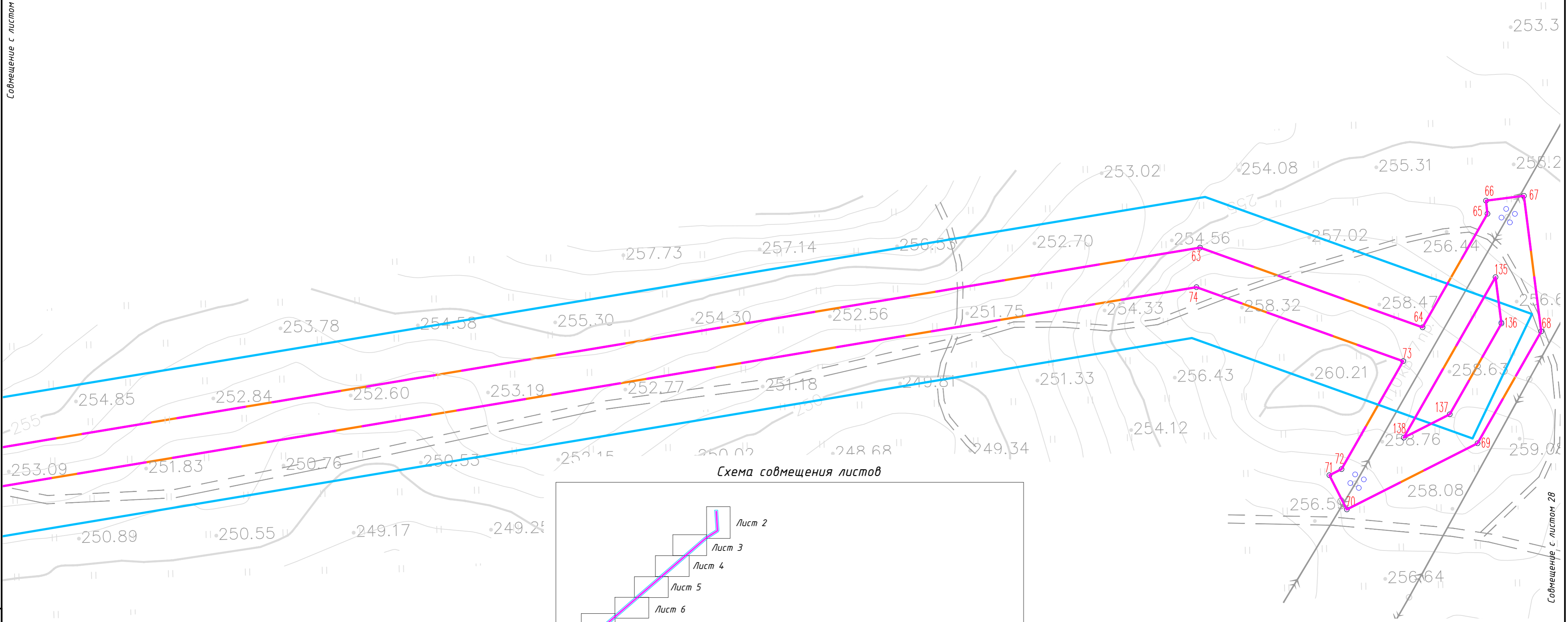
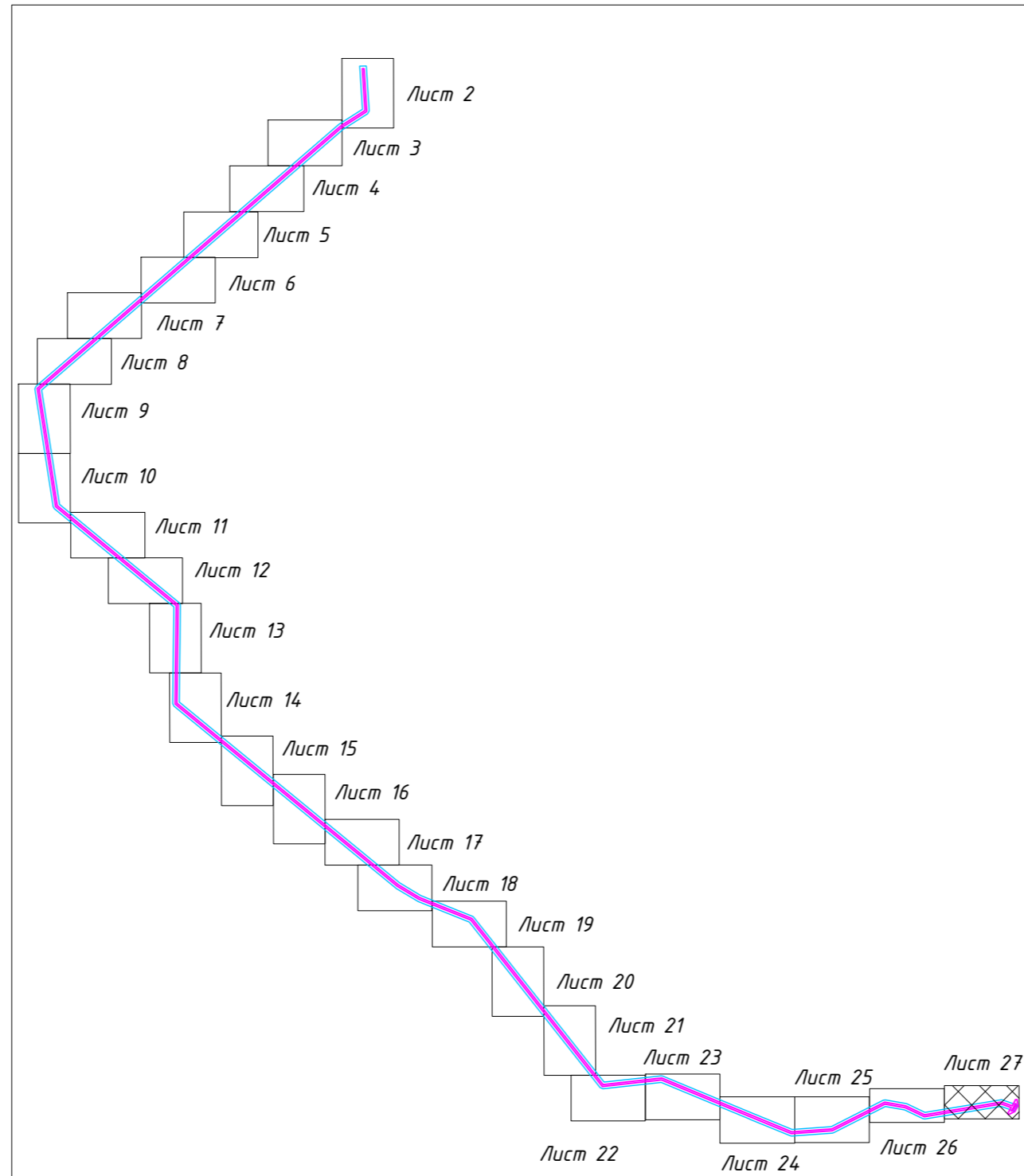









Схема совмещения листов

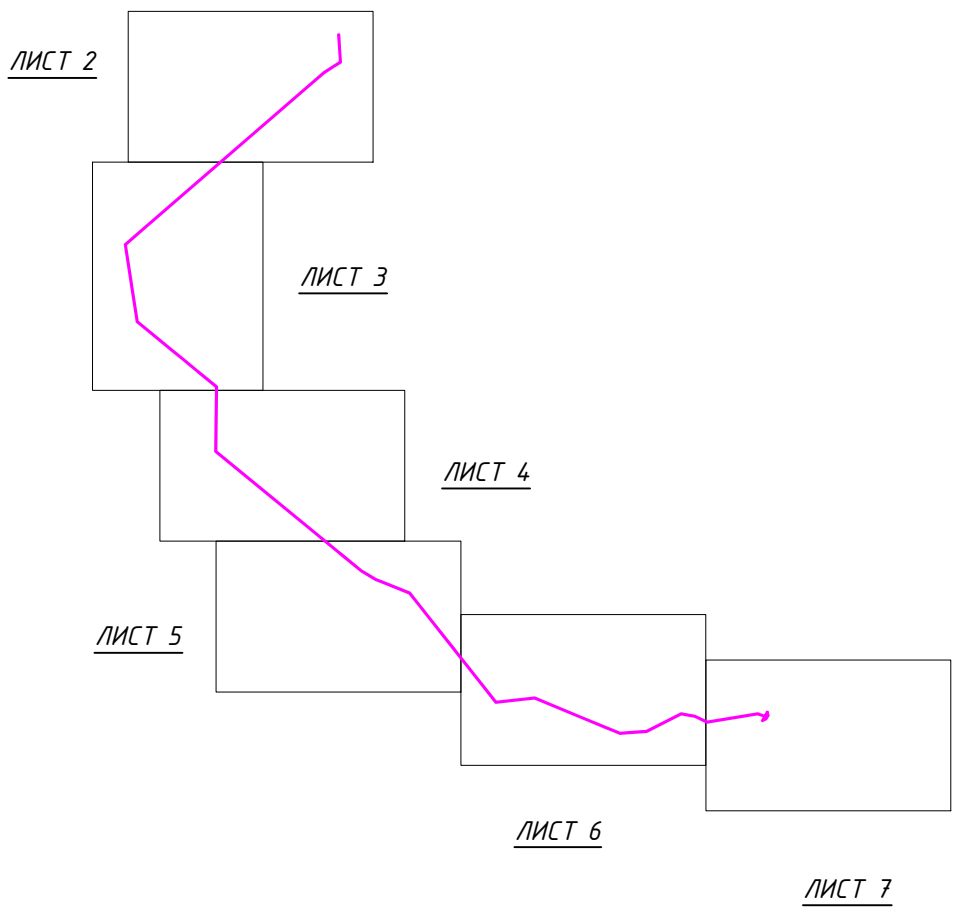


Условные графические обозначения

-  - границы территории, в отношении которой осуществляется подготовка проекта планировки
-  - границы зон планируемого размещения линейных объектов
-  - номера характерных точек границ зон планируемого размещения линейных объектов, в том числе точек начала и окончания, точек изменения описания границ таких зон
-  - границы зон с особыми условиями использования территорий, подлежащие установлению в связи с размещением линейных объектов

24-01-2020-ППТ					
Документация по планировке территории, предусматривающая размещение линейного объекта "ВЛ-110кВ Б-НВ-1,2" (Реконструкция)					
Изм.	Колуч.	Лист	№ док.	Подп.	Дата
Разраб.	Абанина				
Провер.	Ханина				
Н. контр.	Горбунова				
Проект планировки территории Графическая часть				Стадия	Лист
				П	27
Чертеж границ зон планируемого размещения линейных объектов М1:1000				ООО "ПКБ "РЕГИОН"	

Согласовано



Инв. № подл.	Изм.	Кол.уч.	Лист	№ док.	Подп.	Дата	Взам. инв. №	Подпись и дата

<b>2401-2020-ППТ</b>								
Документация по планировке территории, предусматривающая размещение линейного объекта "ВЛ-110кВ Б-НД-1,2" (Реконструкция)								
Изм.	Кол.уч.	Лист	№ док.	Подп.	Дата			
Разраб.		Абанина				Проект планировки территории Графическая часть		
Провер.		Ханина						
Н. контр.		Горбунова				Чертеж планируемого размещения линейных объектов, подлежащих реконструкции в связи с изменением их месторасположения		
						Стадия	Лист	Листов
						П	1	7
						ООО "ПКБ "РЕГИОН"		



Фрагмент 1

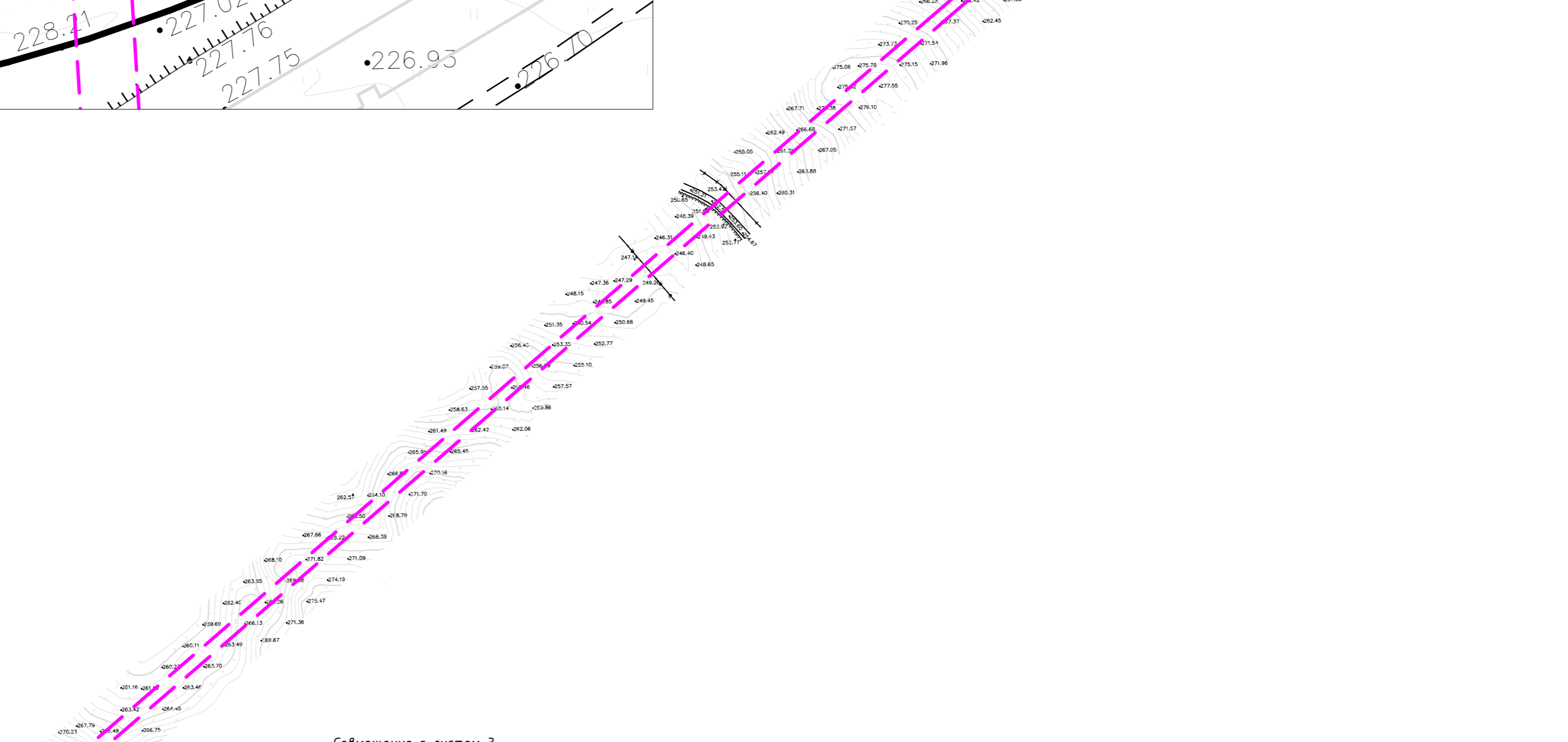
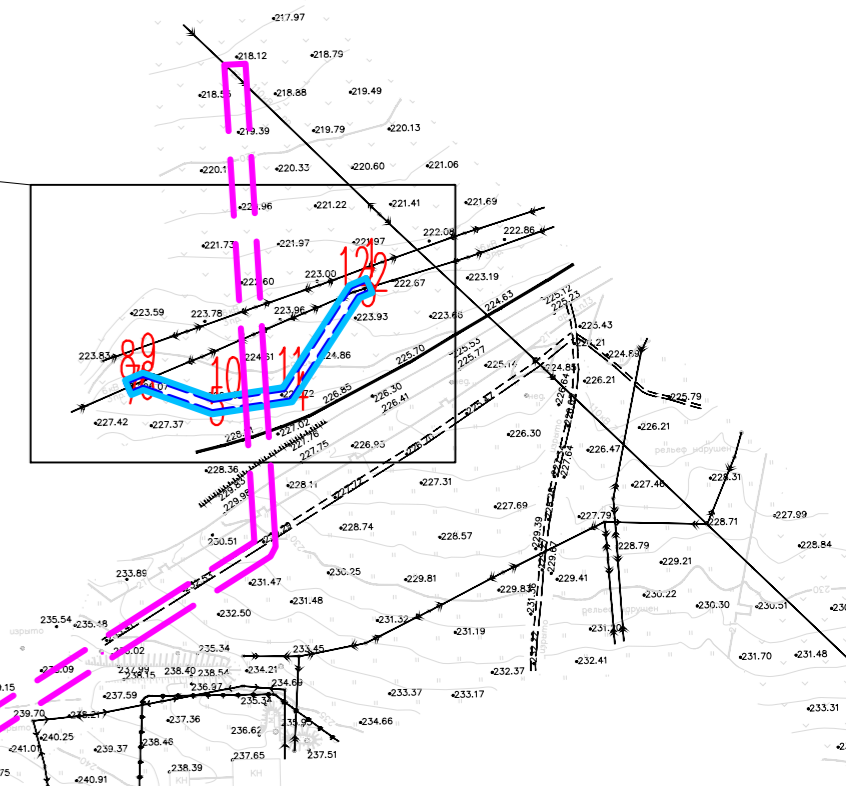
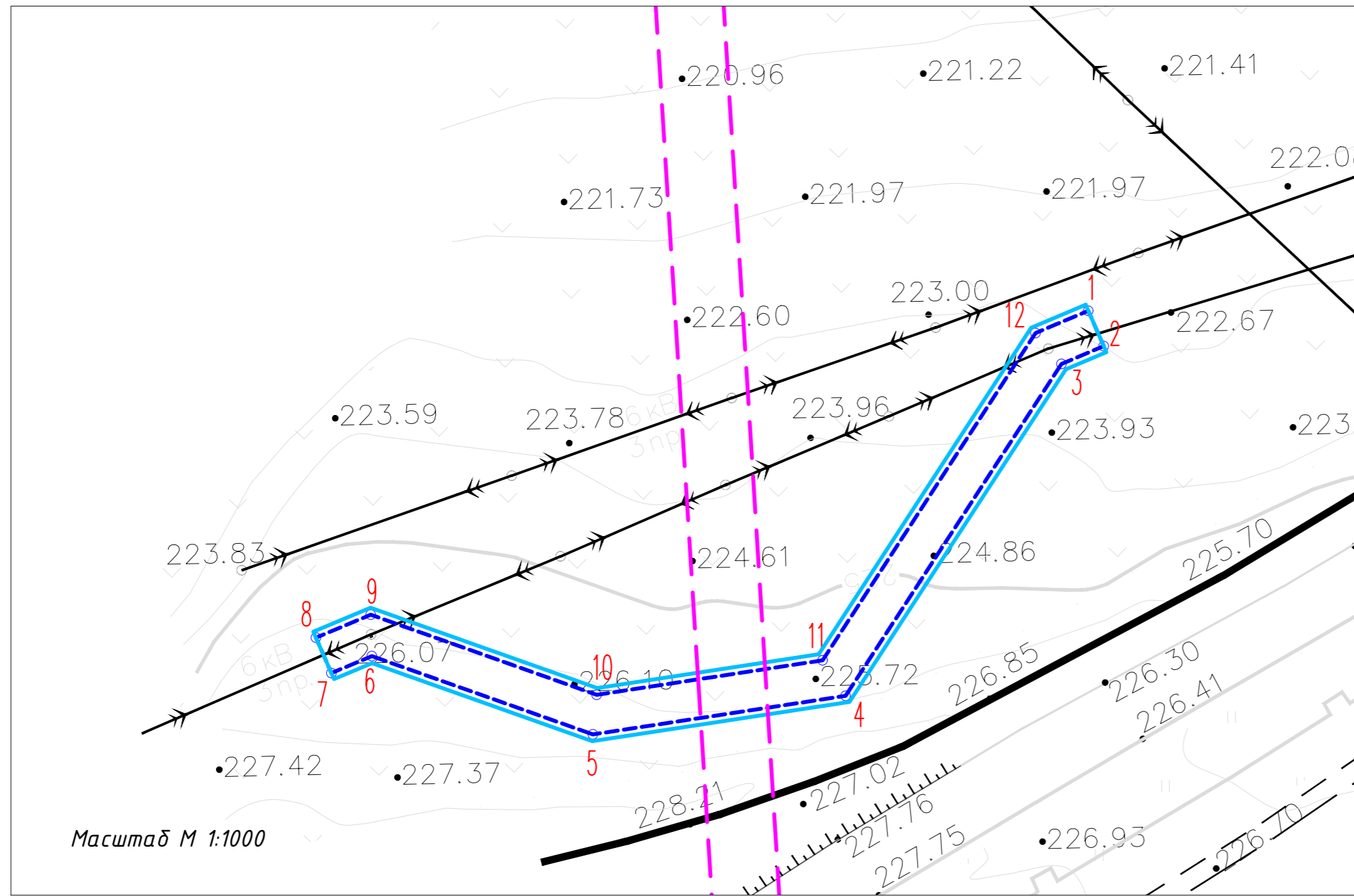
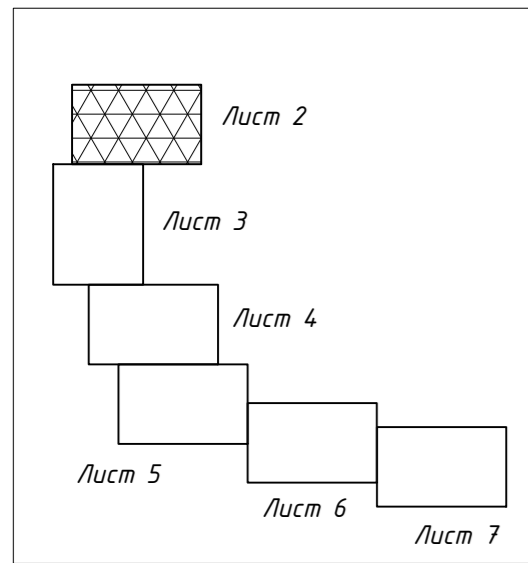



Схема совмещения листов



Условные графические обозначения

- границы территории, в отношении которой осуществляется подготовка проекта планировки
- номера характерных точек границ зон планируемого размещения линейных объектов, подлежащих реконструкции в связи с изменением их местоположения
- границы зон с особыми условиями использования территорий, подлежащие установлению (или изменению) в связи с размещением линейных объектов, подлежащих реконструкции в связи с изменением их местоположения
- границы зон планируемого размещения линейных объектов, подлежащих реконструкции в связи с изменением их месторасположения

					<b>2401-2020-ППТ</b>				
					Документация по планировке территории, предусматривающая размещение линейного объекта "ВЛ-110кВ Б-НБ-1,2" (Реконструкция)				
Изм.	Колуч.	Лист	№ док.	Подп.	Дата	Проект планировки территории	Стадия	Лист	Листов
						Графическая часть	П	2	
Разраб.	Абанина					Чертеж планируемого размещения линейных объектов, подлежащих реконструкции в связи с изменением их месторасположения М1:5000	ООО "ПКБ "РЕГИОН"		
Провер.	Ханина								
Н. контр.	Горбунова								



Условные графические обозначения

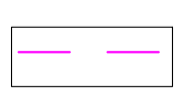
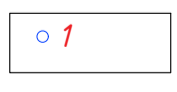


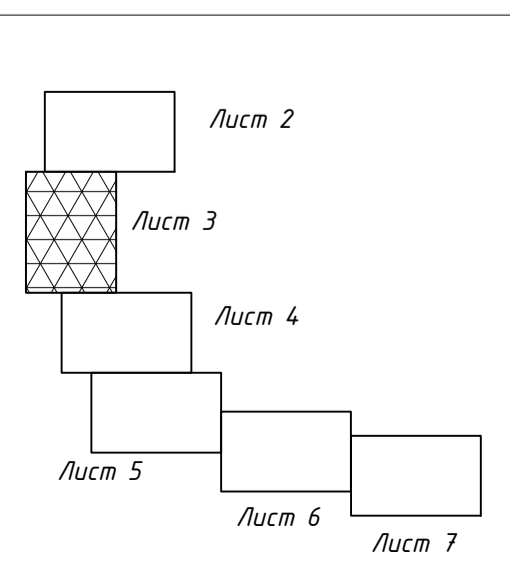



-  - границы территории, в отношении которой осуществляется подготовка проекта планировки
-  - номера характерных точек границ зон планируемого размещения линейных объектов, подлежащих реконструкции в связи с изменением их местоположения
-  - границы зон с особыми условиями использования территорий, подлежащие установлению (или изменению) в связи с размещением линейных объектов, подлежащих реконструкции в связи с изменением их местоположения
-  - границы зон планируемого размещения линейных объектов, подлежащих реконструкции в связи с изменением их месторасположения

Схема совмещения листов




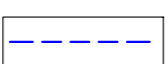


<b>2401-2020-ППТ</b>					
Документация по планировке территории, предусматривающая размещение линейного объекта "ВЛ-110кВ Б-НБ-1,2" (Реконструкция)					
Изм.	Колуч.	Лист	№ док.	Подп.	Дата
Разраб.	Абанина				
Провер.	Ханина				
Н. контр.	Горбунова				
Проект планировки территории Графическая часть				Стадия	Лист
				П	3
Чертеж планируемого размещения линейных объектов, подлежащих реконструкции в связи с изменением их месторасположения М1:5000				ООО "ПКБ "РЕГИОН"	

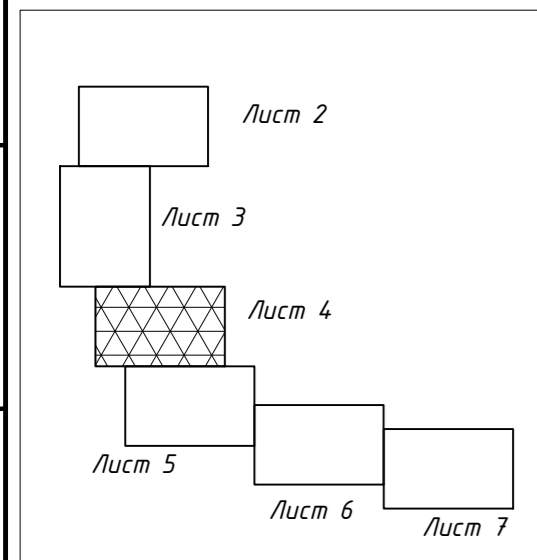
Согласовано	
Инв. № подл.	
Подпись и дата	
Взам. инв. №	






**Условные графические обозначения**

-  - границы территории, в отношении которой осуществляется подготовка проекта планировки
-  - номера характерных точек границ зон планируемого размещения линейных объектов, подлежащих реконструкции в связи с изменением их местоположения
-  - границы зон с особыми условиями использования территорий, подлежащие установлению (или изменению) в связи с размещением линейных объектов, подлежащих реконструкции в связи с изменением их местоположения
-  - границы зон планируемого размещения линейных объектов, подлежащих реконструкции в связи с изменением их месторасположения

**Схема совмещения листов**



					<b>2401-2020-ППТ</b>				
<i>Документация по планировке территории, предусматривающая размещение линейного объекта "ВЛ-110кВ Б-НБ-1,2" (Реконструкция)</i>									
<b>Изм.</b>	<b>Колуч.</b>	<b>Лист</b>	<b>№ док.</b>	<b>Подп.</b>	<b>Дата</b>	<b>Проект планировки территории</b>	<b>Стадия</b>	<b>Лист</b>	<b>Листов</b>
Разраб.	Абанина					Графическая часть	П	4	
Провер.	Ханина					Чертеж планируемого размещения линейных объектов, подлежащих реконструкции в связи с изменением их месторасположения М1:5000	ООО "ПКБ "РЕГИОН"		
Н. контр.	Горбунова								

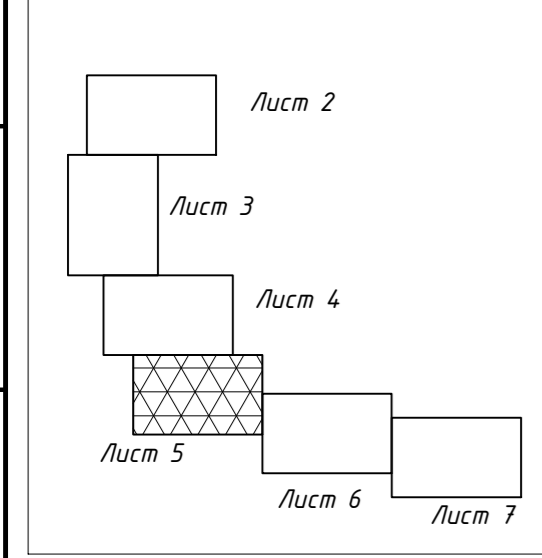


Совмещение с листом 6





Согласовано

Инв. № подл.	Подпись и дата	Взам. инв. №

Схема совмещения листов



Условные графические обозначения


-  - границы территории, в отношении которой осуществляется подготовка проекта планировки
-  - номера характерных точек границ зон планируемого размещения линейных объектов, подлежащих реконструкции в связи с изменением их местоположения
-  - границы зон с особыми условиями использования территорий, подлежащие установлению (или изменению) в связи с размещением линейных объектов, подлежащих реконструкции в связи с изменением их местоположения
-  - границы зон планируемого размещения линейных объектов, подлежащих реконструкции в связи с изменением их месторасположения

<b>2401-2020-ППТ</b>				
Документация по планировке территории, предусматривающая размещение линейного объекта "ВЛ-110кВ Б-НБ-1,2" (Реконструкция)				
Изм.	Колуч.	Лист	№ док.	Подп.
Разраб.	Абанина			
Провер.	Ханина			
Н. контр.	Горбунова			
Проект планировки территории Графическая часть		Стадия	Лист	Листов
		П	5	
Чертеж планируемого размещения линейных объектов, подлежащих реконструкции в связи с изменением их месторасположения М1:5000		ООО "ПКБ "РЕГИОН"		



Совмещение с листом 5

Совмещение с листом 7



Условные графические обозначения




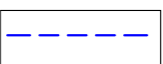
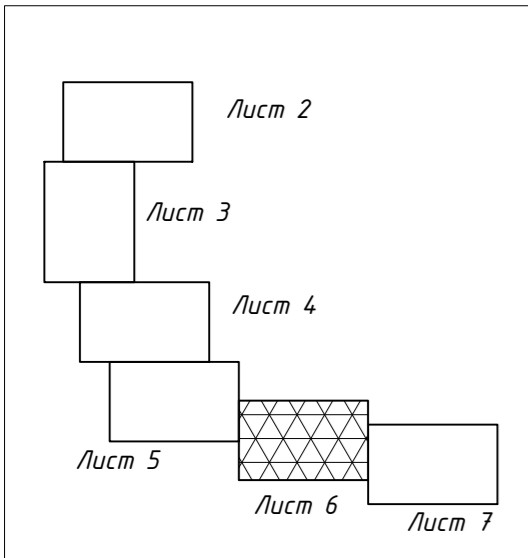


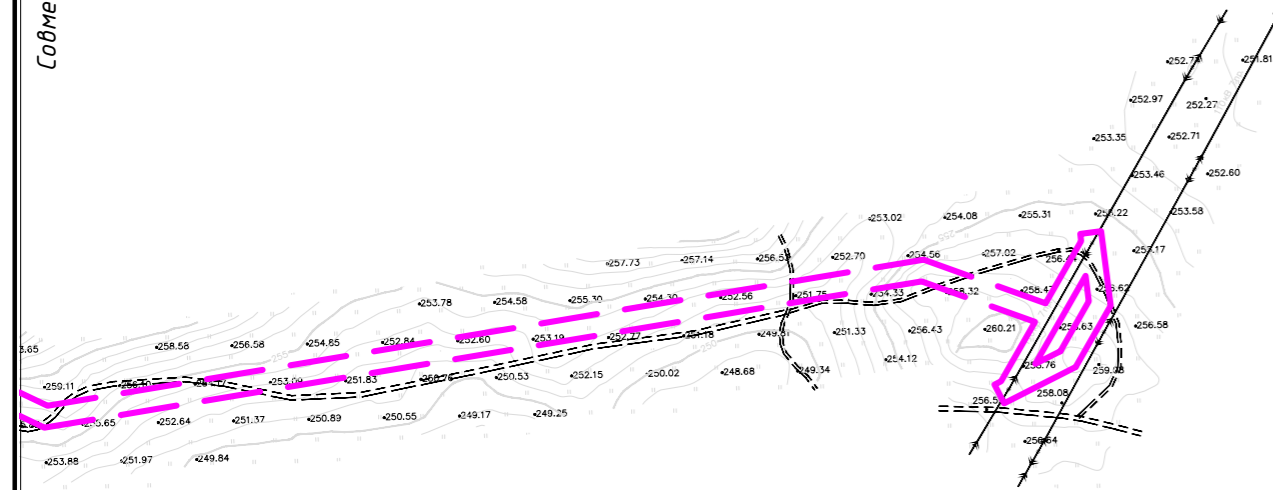
-  - границы территории, в отношении которой осуществляется подготовка проекта планировки
-  - номера характерных точек границ зон планируемого размещения линейных объектов, подлежащих реконструкции в связи с изменением их местоположения
-  - границы зон с особыми условиями использования территорий, подлежащие установлению (или изменению) в связи с размещением линейных объектов, подлежащих реконструкции в связи с изменением их местоположения
-  - границы зон планируемого размещения линейных объектов, подлежащих реконструкции в связи с изменением их месторасположения

Схема совмещения листов

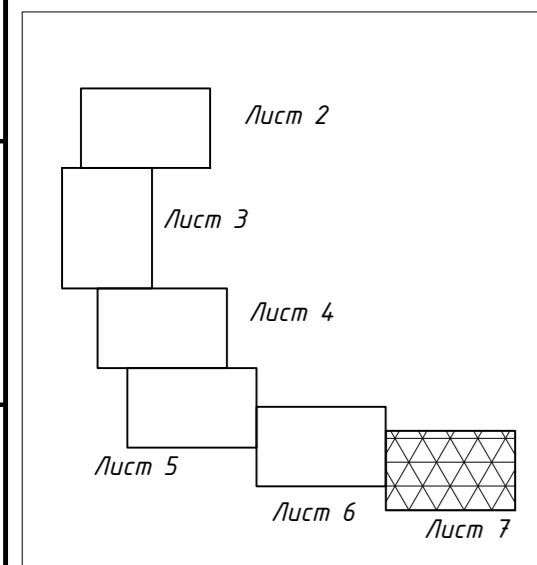


					<b>2401-2020-ППТ</b>				
					Документация по планировке территории, предусматривающая размещение линейного объекта "ВЛ-110кВ Б-НБ-1,2" (Реконструкция)				
Изм.	Колуч.	Лист	№ док.	Подп.	Дата	Проект планировки территории Графическая часть	Стадия	Лист	Листов
Разраб.	Абанина						П	6	
Провер.	Ханина						000 "ПКБ "РЕГИОН"		
Н. контр.	Горбунова					Чертеж планируемого размещения линейных объектов, подлежащих реконструкции в связи с изменением их месторасположения М1:5000			




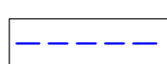




Согласовано					
Инв. № подл.					
Подпись и дата					
Взам. инв. №					

Схема совмещения листов



Условные графические обозначения

-  - границы территории, в отношении которой осуществляется подготовка проекта планировки
-  - номера характерных точек границ зон планируемого размещения линейных объектов, подлежащих реконструкции в связи с изменением их местоположения
-  - границы зон с особыми условиями использования территорий, подлежащие установлению (или изменению) в связи с размещением линейных объектов, подлежащих реконструкции в связи с изменением их местоположения
-  - границы зон планируемого размещения линейных объектов, подлежащих реконструкции в связи с изменением их месторасположения

						<b>2401-2020-ППТ</b>			
						Документация по планировке территории, предусматривающая размещение линейного объекта "ВЛ-110кВ Б-НБ-1,2" (Реконструкция)			
Изм.	Колуч.	Лист	№ док.	Подп.	Дата	Проект планировки территории Графическая часть	Стадия	Лист	Листов
Разраб.	Абанина						П	7	
Провер.	Ханина					Чертеж планируемого размещения линейных объектов, подлежащих реконструкции в связи с изменением их месторасположения М1:5000	ООО "ПКБ "РЕГИОН"		
Н. контр.	Горбунова								