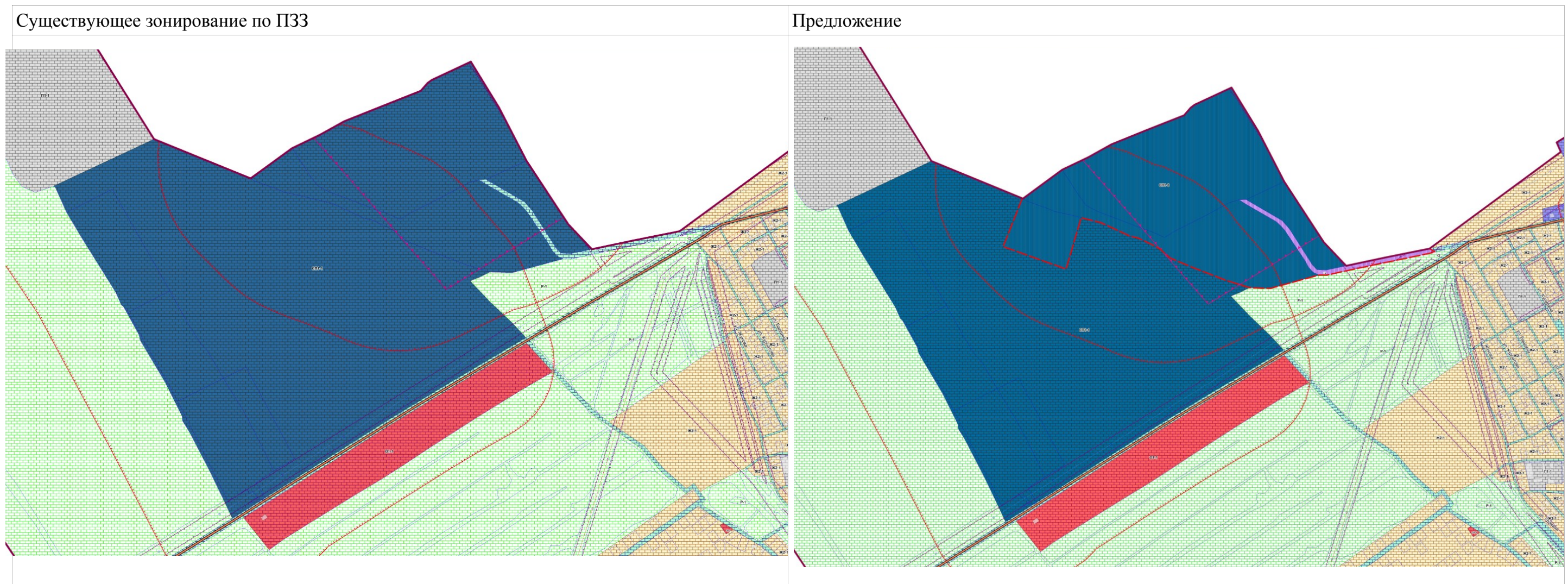






Внесения изменений в Правила землепользования и застройки Беловского городского округа, в части:

- Изменения границ территориальной зоны Сп1-1 (зона специального назначения, связанная с захоронением) и установления границы территориальной зоны Сп1-8 (зона специального назначения, связанная с захоронением) в связи выносом за пределы границ населенных пунктов земельных участков с кадастровыми номерами 42:21:0113001:2, 42:21:0113001:27, 42:21:0113001:31




- Изменения границ территориальной зоны ТОП-1 (зона иного назначения в соответствии с местными условиями) и установления границы территориальной зоны Т-8 (зона транспортной инфраструктуры) в связи выносом за пределы границ населенных пунктов земельных участков с кадастровыми номерами 42:21:0113001:22



Условные обозначения:

-  – зона специального назначения, связанная с захоронениями (Сп1-1)
-  – зона специального назначения, связанная с захоронениями (Сп1-8)
-  – зона иного назначения в соответствии с местными условиями (ТОП-1)
-  – зона транспортной инфраструктуры (Т-8)

ГРАНИЦЫ

-  – граница городского округа
-  – граница населённого пункта
-  – границы земельных участков, поставленных на кадастровый учёт

