

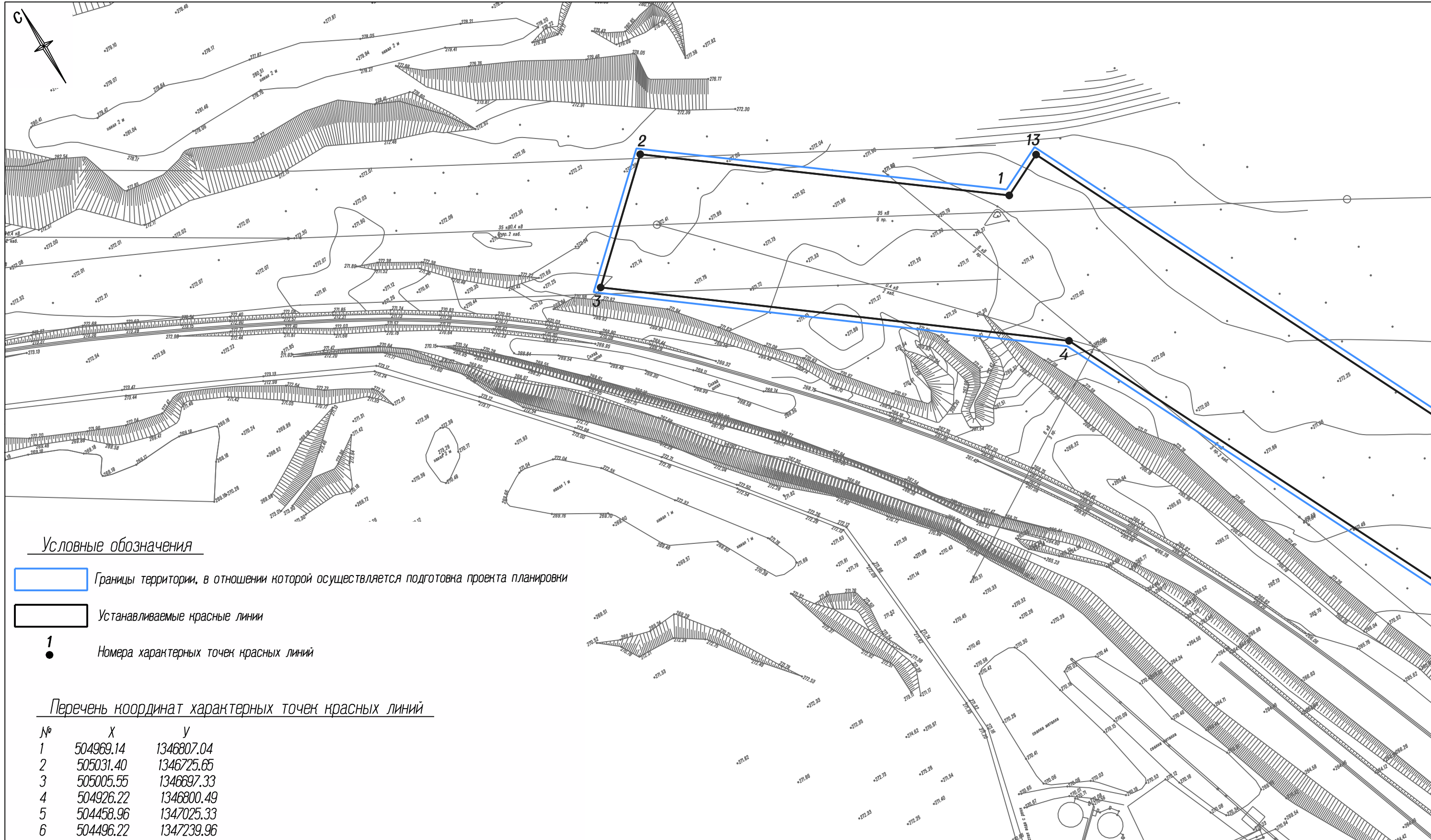
ООО "Первое Кадастровое Бюро Кузбасса"

**ПРОЕКТ ПЛАНИРОВКИ ТЕРРИТОРИИ  
реконструируемого объекта капитального  
строительства "ВЛ-35 В-5,6"**

**ОСНОВНАЯ ЧАСТЬ ПРОЕКТА ПЛАНИРОВКИ  
РАЗДЕЛ 1. "ПРОЕКТ ПЛАНИРОВКИ ТЕРРИТОРИИ.  
ГРАФИЧЕСКАЯ ЧАСТЬ"**

ШИФР: 03-20П

Кемерово – 2020



Условные обозначения

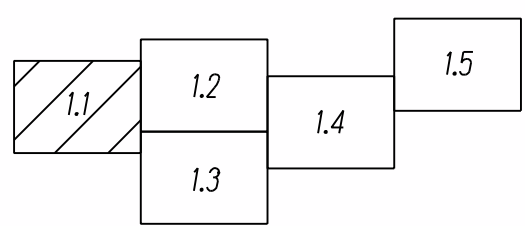
- Границы территории, в отношении которой осуществляется подготовка проекта планировки
- Устанавливаемые красные линии
- 1 Номера характерных точек красных линий

Перечень координат характерных точек красных линий

№	X	Y
1	504969.14	1346807.04
2	505031.40	1346725.65
3	505005.55	1346697.33
4	504926.22	1346800.49
5	504458.96	1347025.33
6	504496.22	1347239.96
7	504418.39	1347870.55
8	504380.56	1347910.41
9	504408.13	1347936.57
10	504454.57	1347887.62
11	504534.62	1347239.02
12	504501.31	1347047.12
13	504974.98	1346819.20
1	504969.14	1346807.04

Система координат МСК-42

Схема совмещения листов



					Шифр: 03-20П			
					Проект планировки территории реконструируемого объекта капитального строительства "ВЛ-35 В-5,6"			
Изм.	Кол.уч.	Лист № док.	Подпись	Дата	Проект планировки территории. Графическая часть	Стадия	Лист	Листов
				2020		ПП	1.1	
Директор		Улитина						
Проверил		Улитин						
Исполнил		Ветошнина						
					Чертеж красных линий Масштаб 1:1000		ООО "Первое Кадастровое Бюро Кузбасса"	



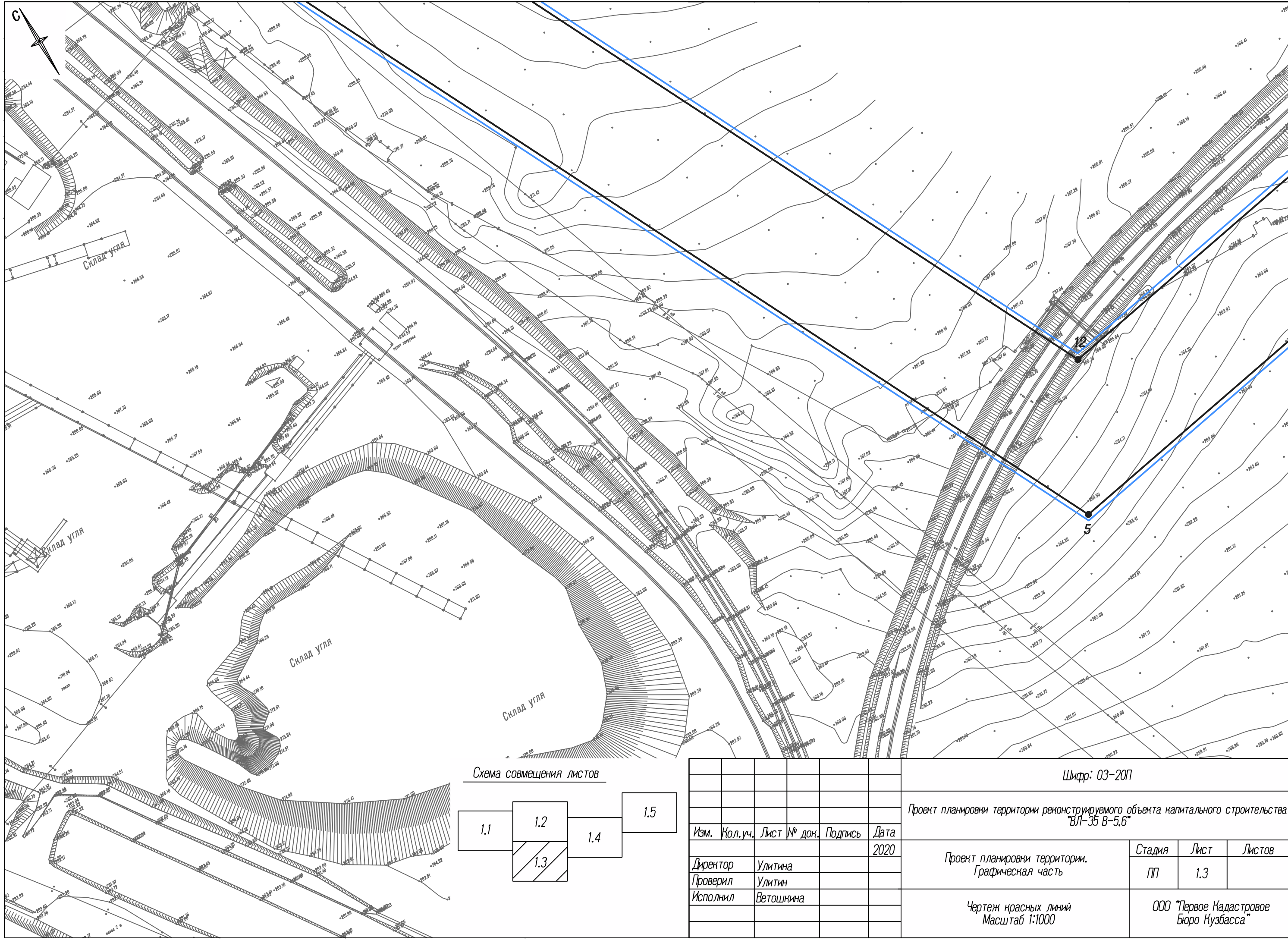
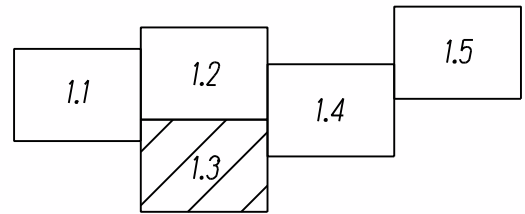


Схема совмещения листов



					Шифр: 03-20П			
					Проект планировки территории реконструируемого объекта капитального строительства "ВЛ-35 В-5,6"			
Изм.	Кол.уч.	Лист № док.	Подпись	Дата	Проект планировки территории. Графическая часть	Стадия	Лист	Листов
				2020		ПП	1.3	
Директор		Улитина				ООО "Первое Кадастровое Бюро Кузбасса"		
Проверил		Улитин			Чертеж красных линий Масштаб 1:1000			
Исполнил		Ветошина						

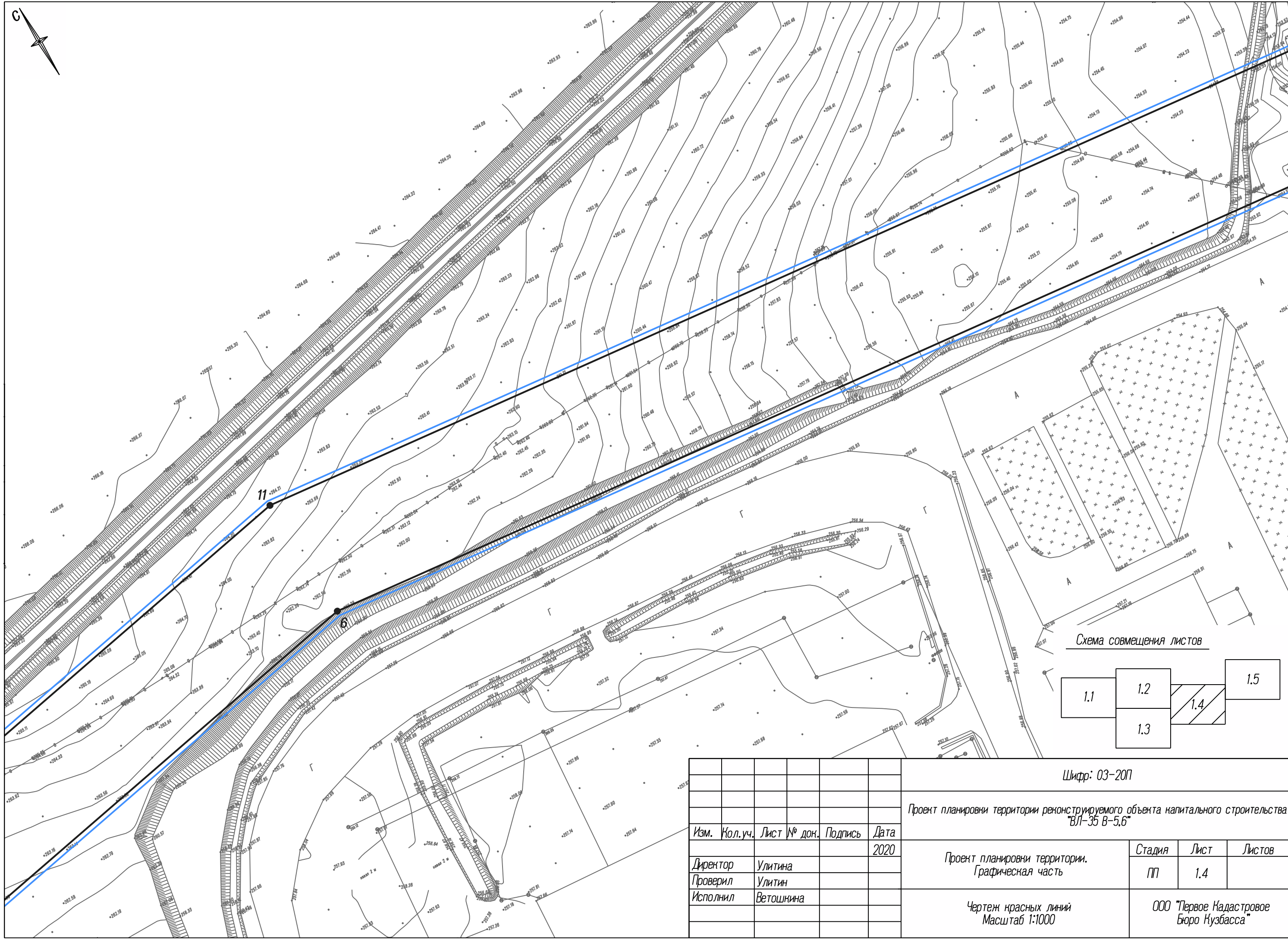
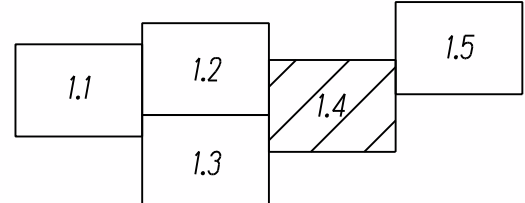


Схема совмещения листов



					Шифр: 03-20П			
					Проект планировки территории реконструируемого объекта капитального строительства "ВЛ-35 В-5,6"			
Изм.	Кол.уч.	Лист № док.	Подпись	Дата	Проект планировки территории. Графическая часть	Стадия	Лист	Листов
				2020		ПП	1.4	
Директор		Улитина			Чертеж красных линий Масштаб 1:1000	ООО "Первое Кадастровое Бюро Кузбасса"		
Проверил		Улитин						
Исполнил		Ветошнина						

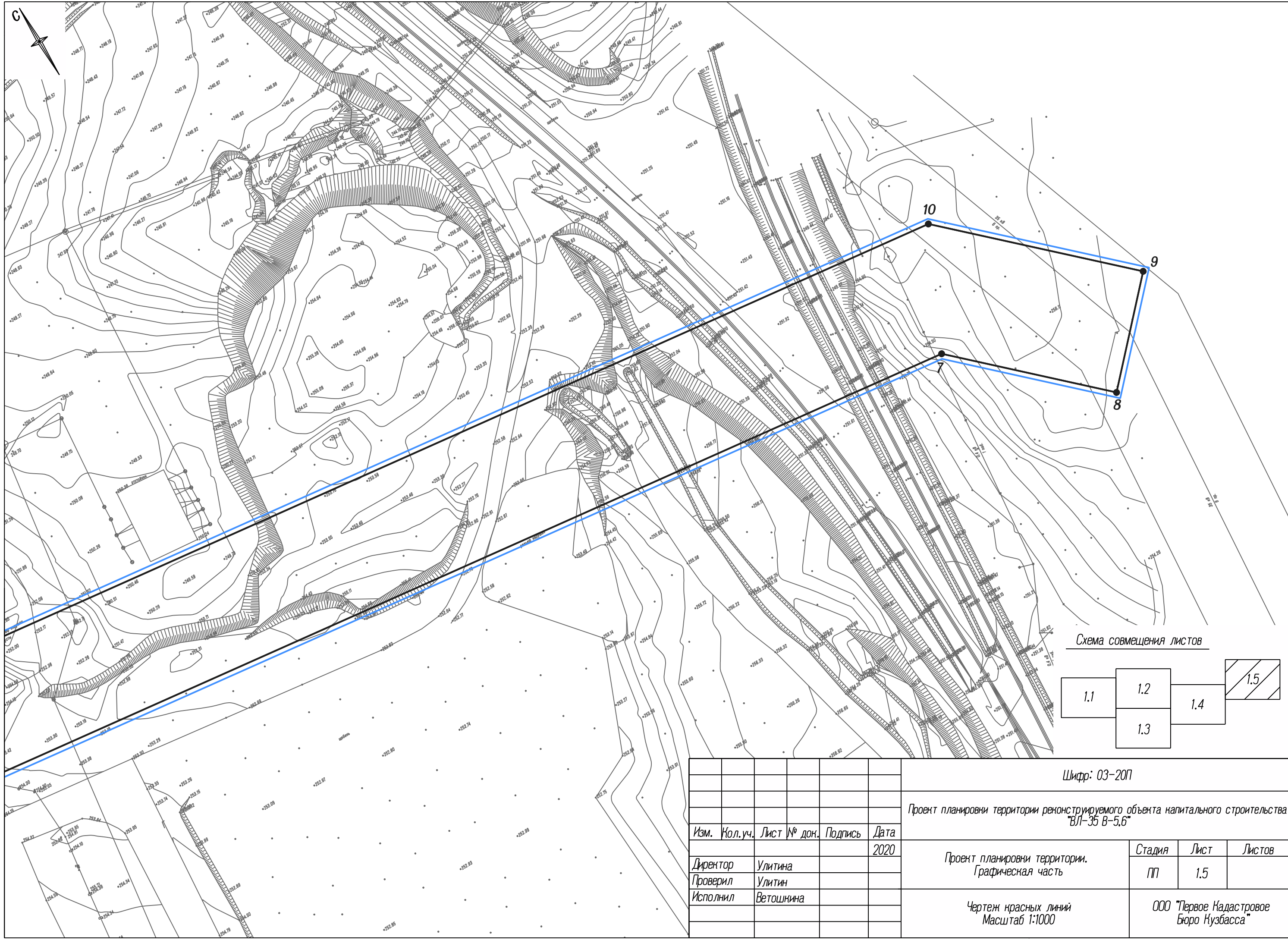
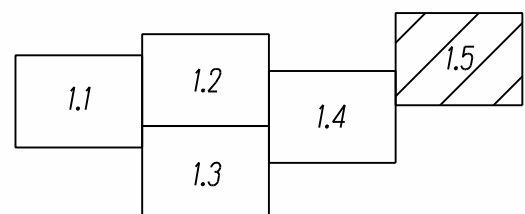
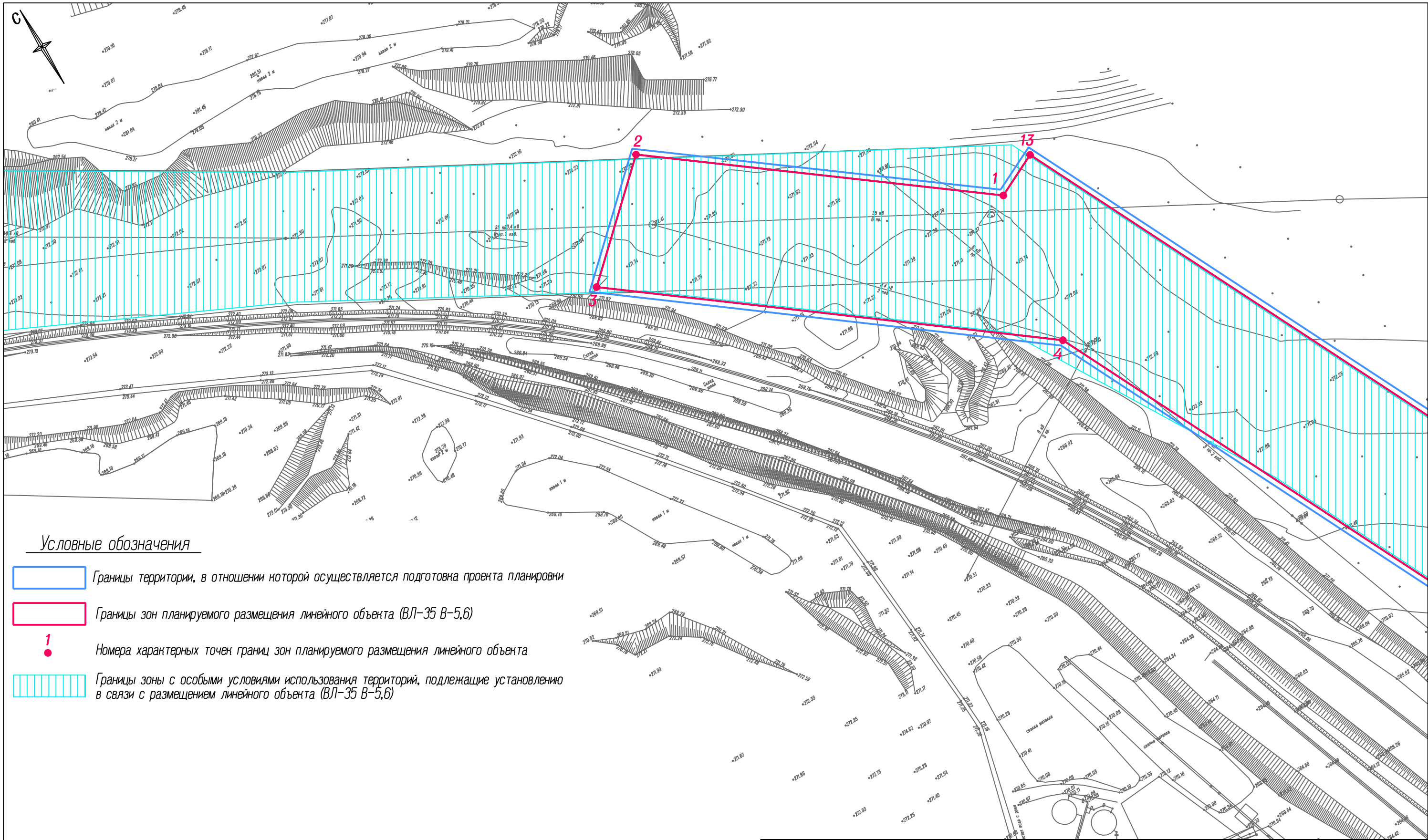


Схема совмещения листов



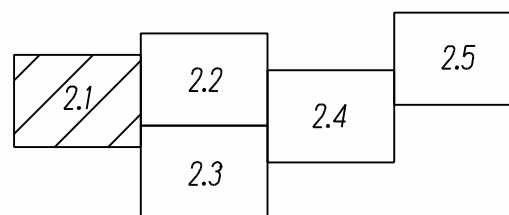
					Шифр: 03-20П			
					Проект планировки территории реконструируемого объекта капитального строительства "ВЛ-35 В-5,6"			
Изм.	Кол.уч.	Лист № док.	Подпись	Дата	Проект планировки территории. Графическая часть	Стадия	Лист	Листов
Директор		Улитина		2020		ПП	1.5	
Проверил		Улитин						
Исполнил		Ветошнина			Чертеж красных линий Масштаб 1:1000	ООО "Первое Кадастровое Бюро Кузбасса"		



Условные обозначения

- Границы территории, в отношении которой осуществляется подготовка проекта планировки
- Границы зон планируемого размещения линейного объекта (ВЛ-35 В-5,6)
- 1 Номера характерных точек границ зон планируемого размещения линейного объекта
- Границы зоны с особыми условиями использования территорий, подлежащие установлению в связи с размещением линейного объекта (ВЛ-35 В-5,6)

Схема совмещения листов



					Шифр: 03-20П			
					Проект планировки территории реконструируемого объекта капитального строительства "ВЛ-35 В-5,6"			
Изм.	Кол.уч.	Лист № док.	Подпись	Дата	Проект планировки территории. Графическая часть	Стадия	Лист	Листов
				2020		ПП	2.1	
Директор		Улитина				ООО "Первое Кадастровое Бюро Кузбасса"		
Проверил		Улитин						
Исполнил		Ветошнина			Чертеж границ зон планируемого размещения линейных объектов Масштаб 1:1000			

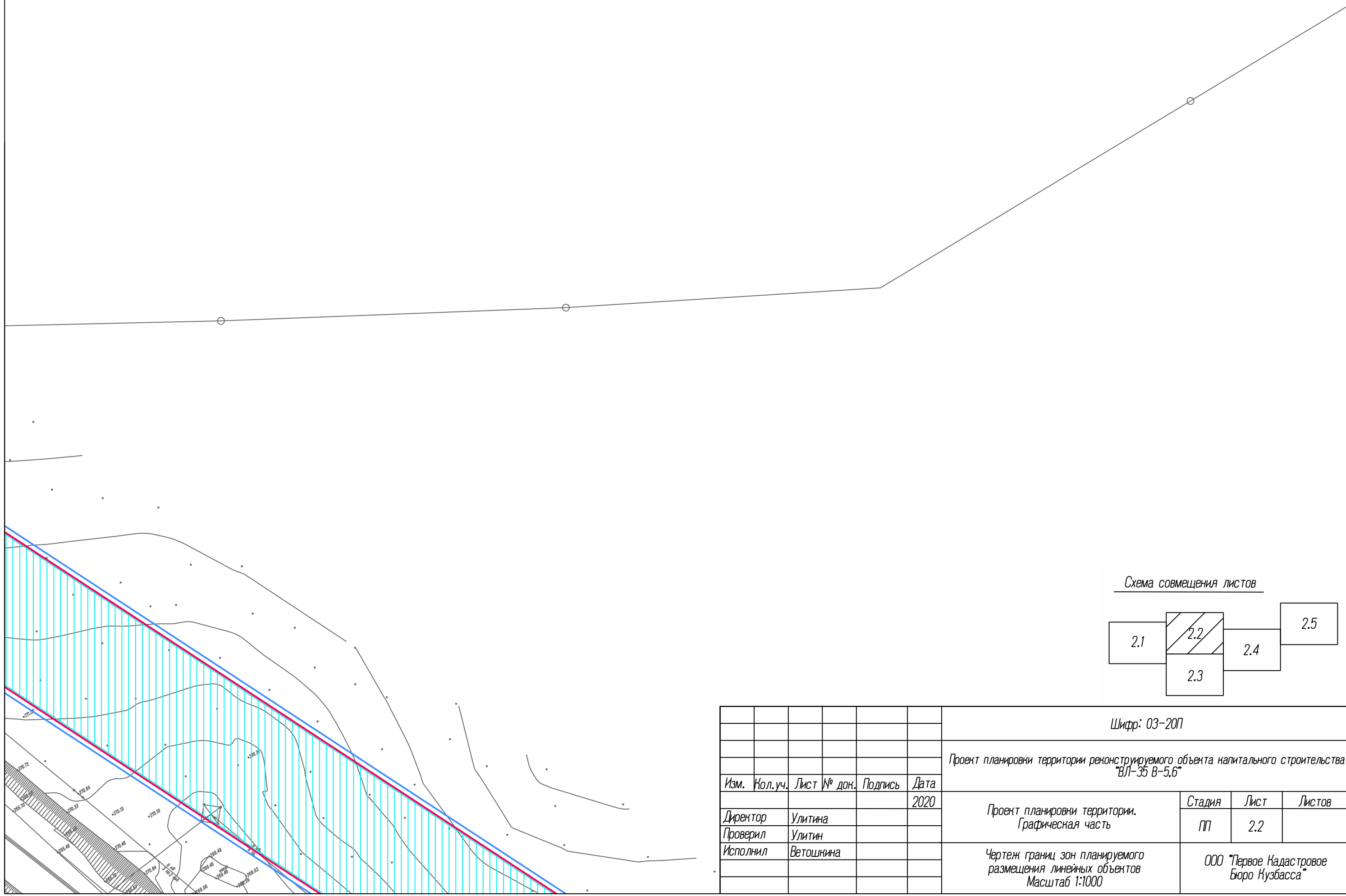
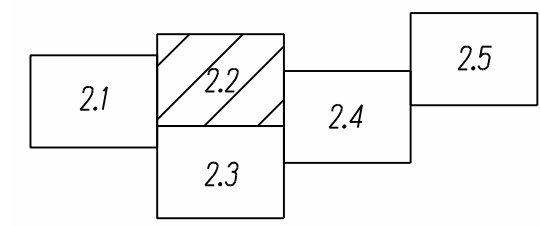


Схема совмещения листов



						Шифр: 03-20П			
						Проект планировки территории реконструируемого объекта капитального строительства "ВЛ-35 В-5,6"			
Изм.	Кол.уч.	Лист № док.	Подпись	Дата		Проект планировки территории. Графическая часть	Стадия	Лист	Листов
				2020			ПП	2.2	
Директор		Улитина				Чертеж границ зон планируемого размещения линейных объектов Масштаб 1:1000	ООО "Первое Кадастровое Бюро Кузбасса"		
Проверил		Улитин							
Исполнил		Ветошнина							



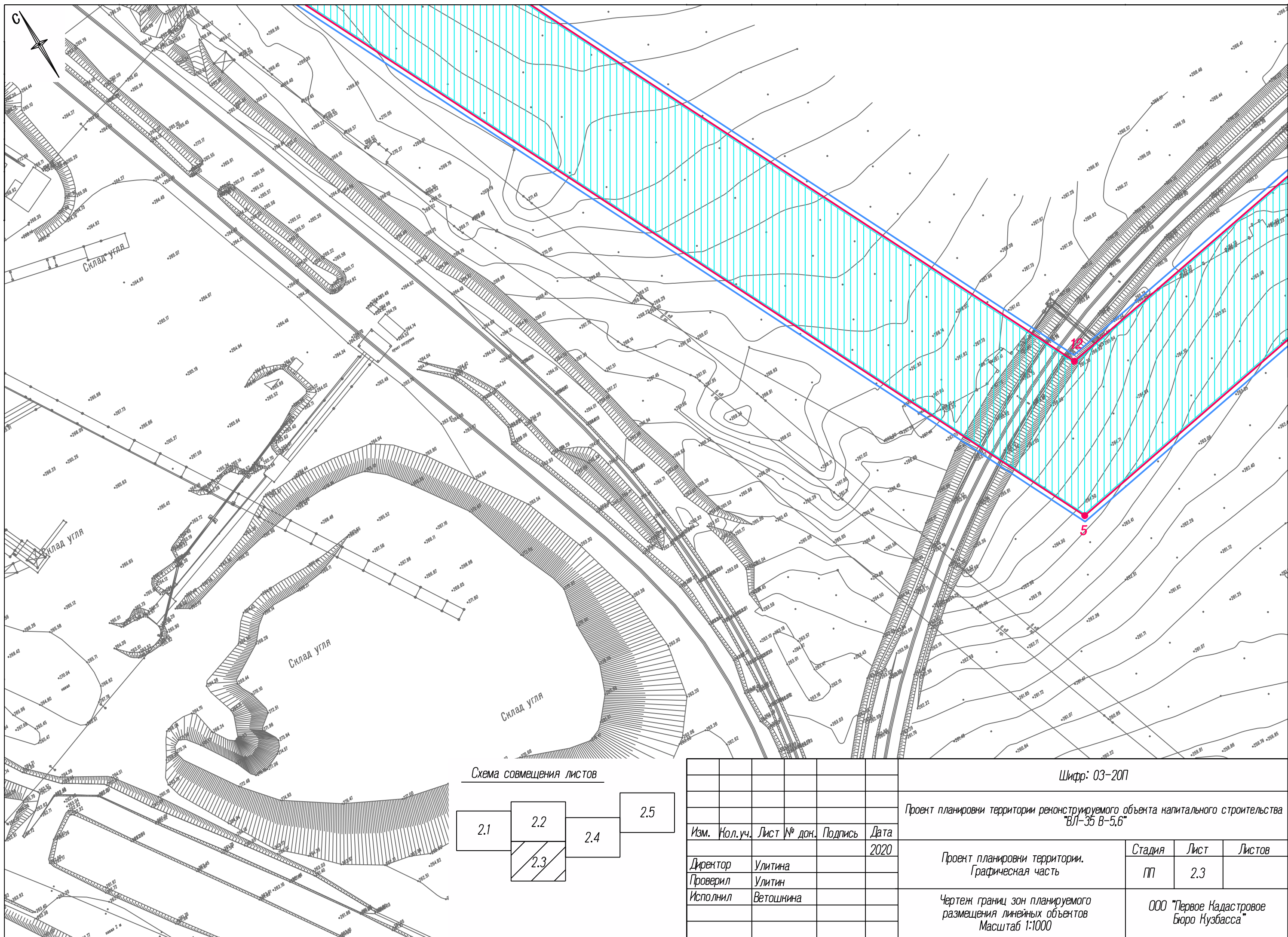
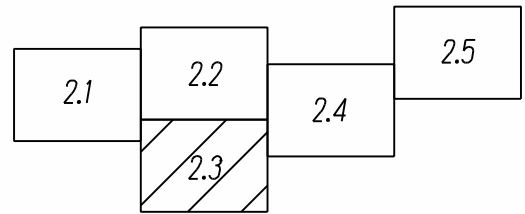


Схема совмещения листов



					Шифр: 03-20П			
					Проект планировки территории реконструируемого объекта капитального строительства "ВЛ-35 В-5,6"			
Изм.	Кол.уч.	Лист № док.	Подпись	Дата	Проект планировки территории. Графическая часть	Стадия	Лист	Листов
				2020		ПП	2.3	
Директор		Улитина				ООО "Первое Кадастровое Бюро Кузбасса"		
Проверил		Улитин						
Исполнил		Ветошина						
					Чертеж границ зон планируемого размещения линейных объектов Масштаб 1:1000			

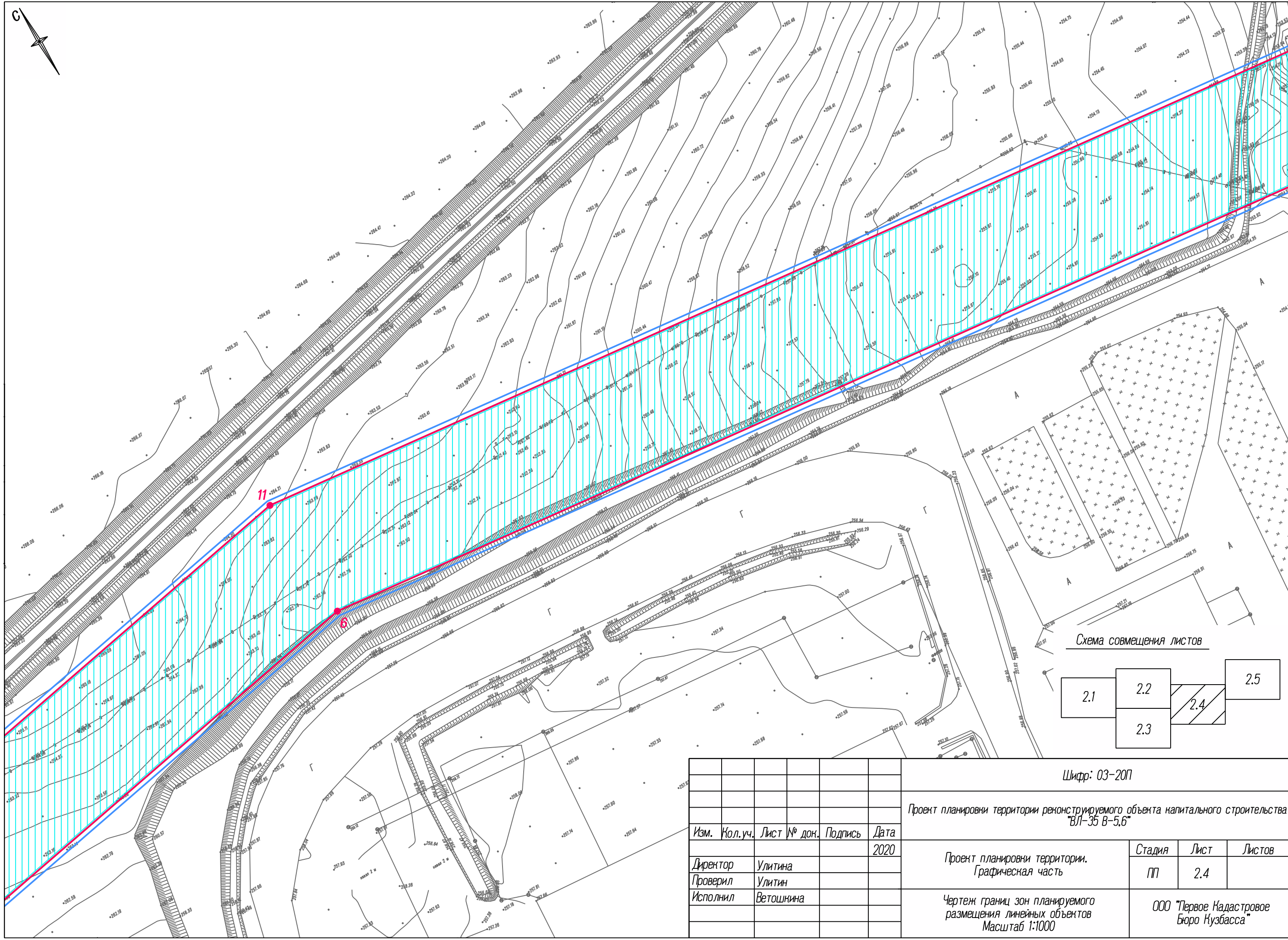
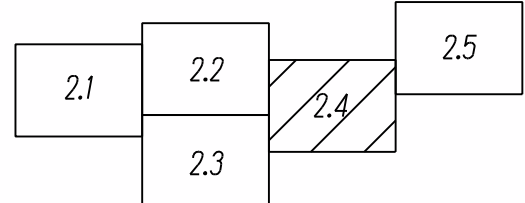


Схема совмещения листов



					Шифр: 03-20П			
					Проект планировки территории реконструируемого объекта капитального строительства "ВЛ-35 В-5,6"			
Изм.	Кол.уч.	Лист № док.	Подпись	Дата	Проект планировки территории. Графическая часть	Стадия	Лист	Листов
				2020		ПП	2.4	
Директор		Улитина			Чертеж границ зон планируемого размещения линейных объектов Масштаб 1:1000	ООО "Первое Кадастровое Бюро Кузбасса"		
Проверил		Улитин						
Исполнил		Ветошнина						

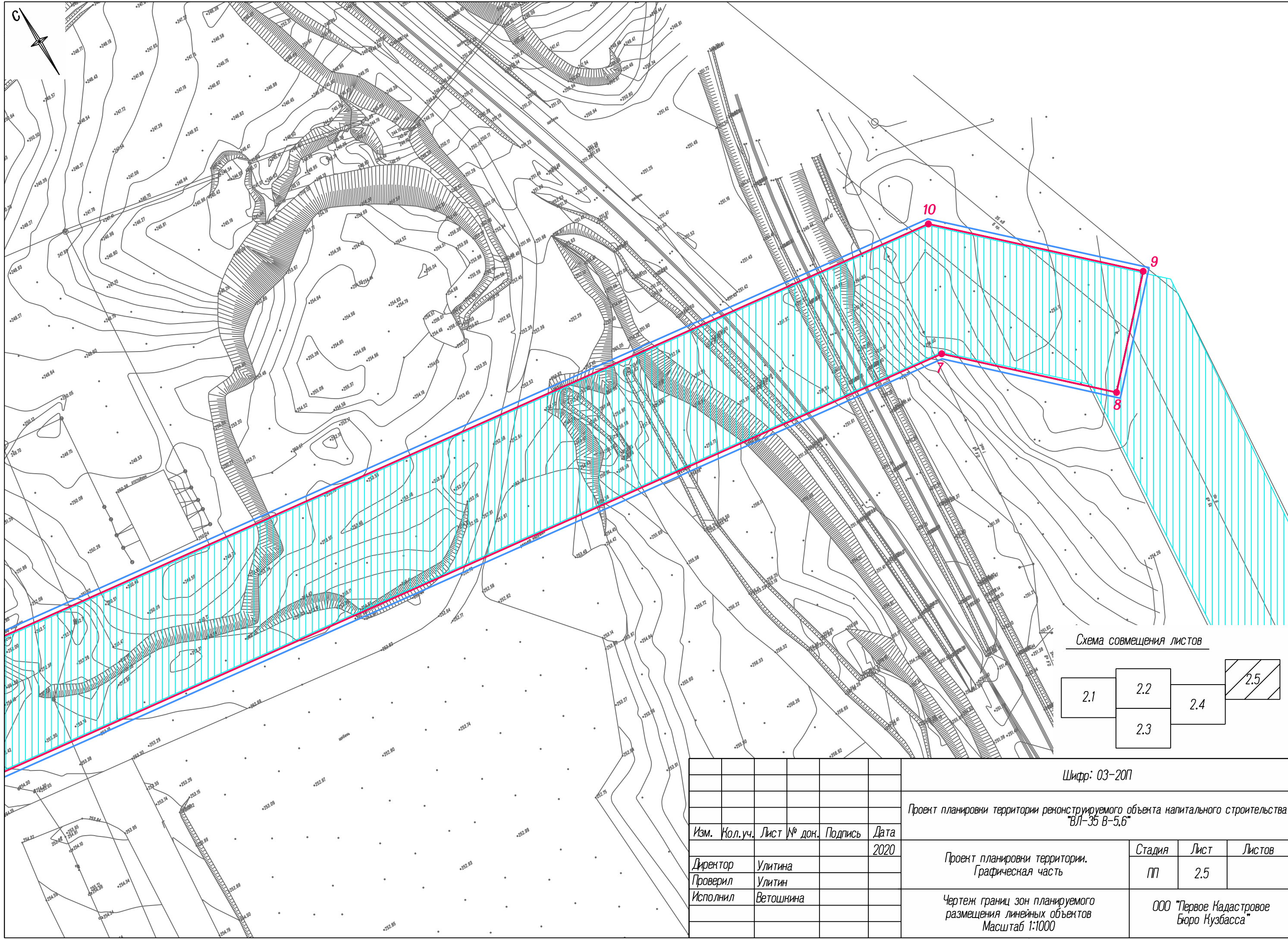
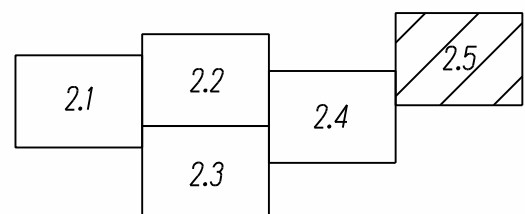


Схема совмещения листов



					Шифр: 03-20П			
					Проект планировки территории реконструируемого объекта капитального строительства "ВЛ-35 В-5,6"			
Изм.	Кол.уч.	Лист № док.	Подпись	Дата	Проект планировки территории. Графическая часть	Стадия	Лист	Листов
				2020		ПП	2.5	
Директор		Улитина			Чертеж границ зон планируемого размещения линейных объектов Масштаб 1:1000	ООО "Первое Кадастровое Бюро Кузбасса"		
Проверил		Улитин						
Исполнил		Ветошнина						

ООО "Первое Кадастровое Бюро Кузбасса"

**ПРОЕКТ ПЛАНИРОВКИ ТЕРРИТОРИИ  
реконструируемого объекта капитального  
строительства "ВЛ-35 В-5,6"**

**ОСНОВНАЯ ЧАСТЬ ПРОЕКТА ПЛАНИРОВКИ  
РАЗДЕЛ 2. "ПОЛОЖЕНИЕ О РАЗМЕЩЕНИИ ЛИНЕЙНЫХ  
ОБЪЕКТОВ"**

ШИФР: 03-20П

Кемерово – 2020

## РАЗДЕЛ 2.

# ПОЛОЖЕНИЕ О РАЗМЕЩЕНИИ ЛИНЕЙНЫХ ОБЪЕКТОВ

### СОДЕРЖАНИЕ

1. Введение.....	3
2. Наименование, основные характеристики и назначение планируемых для размещения линейных объектов.....	4
3. Перечень муниципальных районов, городских округов в составе субъектов Российской Федерации, на территориях которых устанавливаются зоны планируемого размещения линейных объектов.....	5
4. Перечень координат характерных точек границ зон планируемого размещения линейных объектов.....	6
5. Перечень координат характерных точек границ зон планируемого размещения линейных объектов, подлежащих переносу (переустройству) из зон планируемого размещения линейных объектов.....	7
6. Предельные параметры разрешенного строительства, реконструкции объектов капитального строительства, входящих в состав линейных объектов в границах зон их планируемого размещения.....	8
7. Информация о необходимости осуществления мероприятий по защите сохраняемых объектов капитального строительства (здание, строение, сооружение, объекты, строительство которых не завершено), существующих и строящихся на момент подготовки проекта планировки территории, а также объектов капитального строительства, планируемых к строительству в соответствии с ранее утвержденной документацией по планировке территории, от возможного негативного воздействия в связи с размещением линейных объектов. ....	9
8. Информация о необходимости осуществления мероприятий по сохранению объектов культурного наследия от возможного негативного воздействия в связи с размещением линейных объектов.....	10

9. Информация о необходимости осуществления мероприятий по охране окружающей среды .....	11
10. Информация о необходимости осуществления мероприятий по защите территории от чрезвычайных ситуаций природного и техногенного характера, в том числе по обеспечению пожарной безопасности и гражданской обороне .....	17

Прилагаемые документы:

1. Решение ОАО «КузбассЭлектро» №5-Р от 06.04.2020 по вопросу реконструкции объекта капитального строительства ВЛ-35 В-5,6.

## 1. Введение

Проект планировки территории для реконструкции линейного объекта «ВЛ-35 В-5,6» выполнен на основании решения ОАО «КузбассЭлектро» №5-Р от 06.04.2020 по вопросу реконструкции объекта капитального строительства ВЛ-35 В-5,6.

Подготовка проекта планировки для реконструкции линейного объекта «ВЛ-35 В-5,6» осуществляется для:

- выделения элементов планировочной структуры,
- установления параметров планируемого развития элементов планировочной структуры, зон планируемого размещения линейных объектов.

Проект планировки территории состоит из:

- основной части, которая подлежит утверждению,
- и материалов по ее обоснованию.

Основная часть проекта планировки территории включает в себя:

- раздел 1 "Проект планировки территории. Графическая часть";
- раздел 2 "Положение о размещении линейных объектов".

Материалы по обоснованию проекта планировки территории включают в себя:

- раздел 3 "Материалы по обоснованию проекта планировки территории. Графическая часть";
- раздел 4 "Материалы по обоснованию проекта планировки территории. Пояснительная записка".

## **2. Наименование, основные характеристики и назначение планируемых для размещения линейных объектов**

Наименование – ВЛ-35 В-5,6.

Назначение – сооружения электроэнергетики.

Протяженность проектируемого участка – 1,3 км.



**3. Перечень субъектов Российской Федерации, перечень муниципальных районов, городских округов в составе субъектов Российской Федерации, на территориях которых устанавливаются зоны планируемого размещения линейных объектов**

Зона планируемого размещения линейного объекта – «ВЛ-35 В-5,6» устанавливается на территориях следующих муниципальных районов, городских округов в составе субъектов Российской Федерации:

- Субъект Российской Федерации – Кемеровская область – Кузбасс,
- муниципальный район, городской округ в составе субъекта Российской Федерации – Беловский городской округ.

#### **4. Перечень координат характерных точек границ зон планируемого размещения линейных объектов**

Перечень координат характерных точек границ зон планируемого размещения линейного объекта – «ВЛ-35 В-5,6» (система координат МСК-42):

№	X	Y
1	504969.14	1346807.04
2	505031.40	1346725.65
3	505005.55	1346697.33
4	504926.22	1346800.49
5	504458.96	1347025.33
6	504496.22	1347239.96
7	504418.39	1347870.55
8	504380.56	1347910.41
9	504408.13	1347936.57
10	504454.57	1347887.62
11	504534.62	1347239.02
12	504501.31	1347047.12
13	504974.98	1346819.20
1	504969.14	1346807.04

**5. Перечень координат характерных точек границ зон  
планируемого размещения линейных объектов, подлежащих  
переносу (переустройству) из зон планируемого размещения  
линейных объектов**

Перечень координат характерных точек границ зон планируемого размещения линейных объектов, подлежащих переносу (переустройству) из зон планируемого размещения линейного объекта – «ВЛ-35 В-5,6» – в данном проекте подобные объекты отсутствуют.

## **6. Предельные параметры разрешенного строительства, реконструкции объектов капитального строительства, входящих в состав линейных объектов в границах зон их планируемого размещения**

Предельные параметры разрешенного строительства, реконструкции объектов капитального строительства, входящих в состав линейного объекта – «ВЛ-35 В-5,6» – в границах зон их планируемого размещения:

- предельное количество этажей и (или) предельная высота объектов капитального строительства, входящих в состав линейных объектов, в границах каждой зоны планируемого размещения таких объектов – подобные объекты данным проектом не предусмотрены;
- максимальный процент застройки каждой зоны планируемого размещения объектов капитального строительства, входящих в состав линейных объектов, определяемый как отношение площади зоны планируемого размещения объекта капитального строительства, входящего в состав линейного объекта, которая может быть застроена, ко всей площади этой зоны – подобные объекты данным проектом не предусмотрены;
- минимальные отступы от границ земельных участков в целях определения мест допустимого размещения объектов капитального строительства, которые входят в состав линейных объектов и за пределами которых запрещено строительство таких объектов, в границах каждой зоны планируемого размещения объектов капитального строительства, входящих в состав линейных объектов – подобные объекты данным проектом не предусмотрены;
- требования к архитектурным решениям объектов капитального строительства, входящих в состав линейных объектов, в границах каждой зоны планируемого размещения таких объектов, расположенной в границах территории исторического поселения федерального или регионального значения объектов – подобные объекты данным проектом не предусмотрены.

**7. Информация о необходимости осуществления мероприятий по защите сохраняемых объектов капитального строительства (здание, строение, сооружение, объекты, строительство которых не завершено), существующих и строящихся на момент подготовки проекта планировки территории, а также объектов капитального строительства, планируемых к строительству в соответствии с ранее утвержденной документацией по планировке территории, от возможного негативного воздействия в связи с размещением линейных объектов.**

Информация о необходимости осуществления мероприятий по защите сохраняемых объектов капитального строительства (здания, строения, сооружения, объекты, строительство которых не завершено), существующих и строящихся на момент подготовки проекта планировки территории, а также объектов капитального строительства, планируемых к строительству в соответствии с ранее утвержденной документацией по планировке территории, от возможного негативного воздействия в связи с реконструкцией линейного объекта – «ВЛ-35 В-5,6» – осуществления мероприятий не требуется.

## **8. Информация о необходимости осуществления мероприятий по сохранению объектов культурного наследия от возможного негативного воздействия в связи с размещением линейных объектов**

Необходимость осуществления мероприятий по сохранению объектов культурного наследия от возможного негативного воздействия в связи с реконструкцией линейного объекта – «ВЛ-35 В-5,6» – не требуется в связи с отсутствием объектов культурного наследия в границах подготовки документации по планировке территории для реконструкции линейного объекта «ВЛ-35 В-5,6».

## **9. Информация о необходимости осуществления мероприятий по охране окружающей среды**

При производстве строительных работ должны быть приняты меры по максимальному сохранению окружающей среды.

Все строительные работы, временные проезды выполняются с максимальным сохранением почвенного покрова и зеленых насаждений.

По окончании реконструкции провести рекультивацию земель для исключения загрязнения почв, грунтов и подземных вод, предусмотреть утилизацию строительного мусора в специально отведенные места.

Для сведения к минимуму загрязнения почв, поверхностных вод во время строительства предусматривается:

- проведение дорожно-ремонтных работ в пределах полосы отвода;
- соблюдение технологии производства, с исключением не предусмотренных проектом работ;
- проведение профилактических мероприятий по поддержанию техники в исправном состоянии;
- исключение стоянки, мойки и техобслуживания машин и механизмов вне специально-организованных мест;
- исключение устройства склада ГСМ на местах проведения ремонтных работ;
- стоянка дорожно-строительных и транспортных машин на площадке с твердым покрытием;
- утилизация отработанных нефтепродуктов, путем их сбора и сдаче по мере накопления на пункты приема отработанных нефтепродуктов;
- организация регулярной уборки территории;
- обеспечение требуемого уровня культуры производства с соблюдением правил производственной санитарии и охраны труда;
- сбор хозяйственно-бытовых стоков в водонепроницаемый емкости;

- надводные уборные с водонепроницаемым выгребом (биотуалеты).

Мероприятия по уменьшению выбросов загрязняющих веществ в атмосферу на период реконструкции линейного объекта «ВЛ-35 В-5,6»

С целью минимизации негативного воздействия на воздушный бассейн предусматривается использование современных автотранспортных средств, строительных машин и механизмов с дизельными двигателями, как наиболее экологически чистыми установками в ряду двигателей внутреннего сгорания.

Режим работы предусматривает максимальное использование транспортных средств, с сокращением простоев, порожних пробегов и нерациональных перевозок.

Кроме этого, для исключения негативного влияния загрязняющих веществ на атмосферный воздух во время ремонта, необходимо проведение следующих мероприятий:

- проведение подготовительных работ и работ по реконструкции линейного объекта «ВЛ-35 В-5,6» с соблюдением сроков календарного графика;
- устранение открытого хранения, погрузки и перевозки сыпучих химически активных материалов, применение для этих целей контейнеров;
- соблюдение технологии и обеспечение качества выполненных работ, исключая дополнительные работы;
- не допускается сжигание отходов строительных материалов, ветоши и дизельного топлива на участке работ;
- использование современных автотранспортных средств, строительных машин и механизмов с дизельными двигателями, характеризующимися наименьшими выбросами газовых составляющих;
- контроль за работой строительной техники в период вынужденного



простоя или технического перерыва в работе. Стоянка техники в эти периоды разрешается только при неработающем двигателе;

- контроль за точным соблюдением технологии производства работ;
- рассредоточение во времени работы строительных машин и механизмов, не задействованных в едином непрерывном технологическом процессе;
- обеспечение профилактического ремонта дизельных механизмов на СТО;
- полив водой участков, где работает техника, в жаркую и сухую погоду с целью уменьшения пылевых выделений;
- на период неблагоприятных метеорологических условий для рассеивания вредных веществ в атмосфере необходимо провести мероприятия организационно-технического характера, связанные с организацией работ – исключение видов работ предусматривающих интенсивное использование строительных машин и механизмов.

Специальные воздухоохраные мероприятия не требуются.

Проектом предусматриваются следующие виды работ технической рекультивации нарушенных земель: уборка строительного мусора, удаление всех временных устройств; разборка щебенчатого основания стройплощадки, планировка технической полосы.

Для исключения воздействия водной эрозии в проекте предусматривается укрепление технической полосы засевом трав.

При выполнении реконструкции линейного объекта «ВЛ-35 В-5,6» почвенный слой не будет затронут, ввиду его отсутствия в пределах зоны производства работ.

Все нарушенные земли, а также прилегающие к ним земельные участки, полностью или частично утратившие продуктивность в результате хозяйственной деятельности, в соответствии с ГОСТ 17.5.3.04-83 «Охрана

природы. Земли. Общие требования к рекультивации земель» подлежат рекультивации.

Мероприятия по уменьшению шума на период реконструкции линейного объекта «ВЛ-35 В-5,6»

Для снижения шумового воздействия подрядные организации обязаны обеспечивать выполнение требований ВСН 8-89, в том числе:

- параметры применяемых машин, оборудования, транспортных средств по характеристикам шума должны соответствовать установленным стандартам и техническим условиям предприятия-изготовителя, согласованным с санитарными органами;
- при необходимости, в случае превышения допустимого уровня звука, для звукоизоляции двигателей дорожных машин целесообразно применять защитные кожухи и капоты с многослойными покрытиями, применением резины, поролона и т.п. (за счет применения изоляционных покрытий и приклейки виброизолирующих матов и войлока шум можно снизить на 5 дБА);
- для звукоизоляции двигателей дорожных машин можно применять защитные кожуха и капоты с многослойными покрытиями из резины, поролона и т.п.;
- для изоляции локальных источников шума следует использовать противочумные экраны, завесы, палатки (так помещение передвижного компрессора ДК-9М в звукопоглощающую палатку снижает шум на 20 дБА).
- проводить работы, характеризующиеся высоким уровнем шума, только в дневное время (7:00-23:00ч.).
- запретить движение большегрузных машин к строительной площадке в ночное время (23:00-7:00ч.).

В соответствии со статьей 71 Закона об охране окружающей природной среды при реализации настоящего проекта должен осуществляться производственный контроль.

Предложения по его организации составлены на основании положений приказа Минприроды России от 18.07.94 г. № 222 "Об утверждении положения об оценке воздействия на окружающую среду РФ".

Предложения по разработке программы производственного мониторинга должны составляться в увязке с требованиями системы государственного экологического мониторинга.

В период реконструкции линейного объекта «ВЛ-35 В-5,6» мониторинг будет осуществлять заказчик или, по его поручению, привлеченные им для надзора за ремонтом, организации и фирмы, а при необходимости будут привлекаться независимые эксперты.

Мониторинг должен включать:

- обеспечение выбора подрядной строительной организации, способной обеспечить наиболее экологически чистые технологии работ, а также строительство предусмотренных проектом природоохранных мероприятий;
- включение в проект производства работ мероприятий по разъяснению работникам подрядной строительной организации природоохранных требований и проектных решений, а также при необходимости их обучение;
- надзор за правильностью возмещения ущерба и выплаты компенсаций, предусмотренных проектом;
- надзор за выполнением природоохранных мероприятий;
- мониторинг соблюдения подрядной строительной организацией во время работ требований природоохранного законодательства, нормативных документов, технических условий и требований проекта;
- наблюдение за своевременностью и правильностью выполнения рекультивационных работ;

- анализ во время ведения ремонтных работ эффективности предусмотренных в проекте мероприятий, их корректировка в случае необходимости;
- наблюдение в послеремонтный период за работой водоотводных сооружений, противоэрозионных и иных природоохранных сооружений.

## **10. Информация о необходимости осуществления мероприятий по защите территории от чрезвычайных ситуаций природного и техногенного характера, в том числе по обеспечению пожарной безопасности и гражданской обороне**

Для реконструкции линейного объекта «ВЛ-35 В-5,6» – проведения мероприятий по гражданской обороне и обеспечению пожарной безопасности не требуется.

В соответствии со СНиП 2.01.51-90 и ГОСТ Р 55201-2012, реконструируемый линейный объект располагается в следующих зонах:

- вне зоны возможных сильных разрушений,
- в зоне опасного химического заражения,
- вне зон катастрофического затопления,
- в зоне возможного опасного радиоактивного заражения,
- в зоне светомаскировки.

Реконструируемый линейный объект «ВЛ-35 В-5,6» является стационарным сооружением, продолжающим функционирование в военное время. Перемещение объекта в другое место не предусматривается.

Проектом не предусматривается строительство зданий, сооружений, на которые могут распространяться требования по необходимой степени огнестойкости.

Проектом не предусматривается решений по управлению ГО реконструируемого объекта, системам оповещения персонала об опасностях, возникающих при ведении военных действий или вследствие этих действий.

Проектом не предусматривается мероприятий по световой и другим видам маскировки реконструируемого объекта.

Защита источников водоснабжения от радиоактивных и отравляющих веществ проектом не предусмотрена.

Проектом не предусматривается ведение режимов радиационной защиты на территории реконструируемого объекта, подвергшегося радиоактивному загрязнению (заражению).

Проектом не предусмотрена установка приборов контроля за радиационной и химической обстановкой.

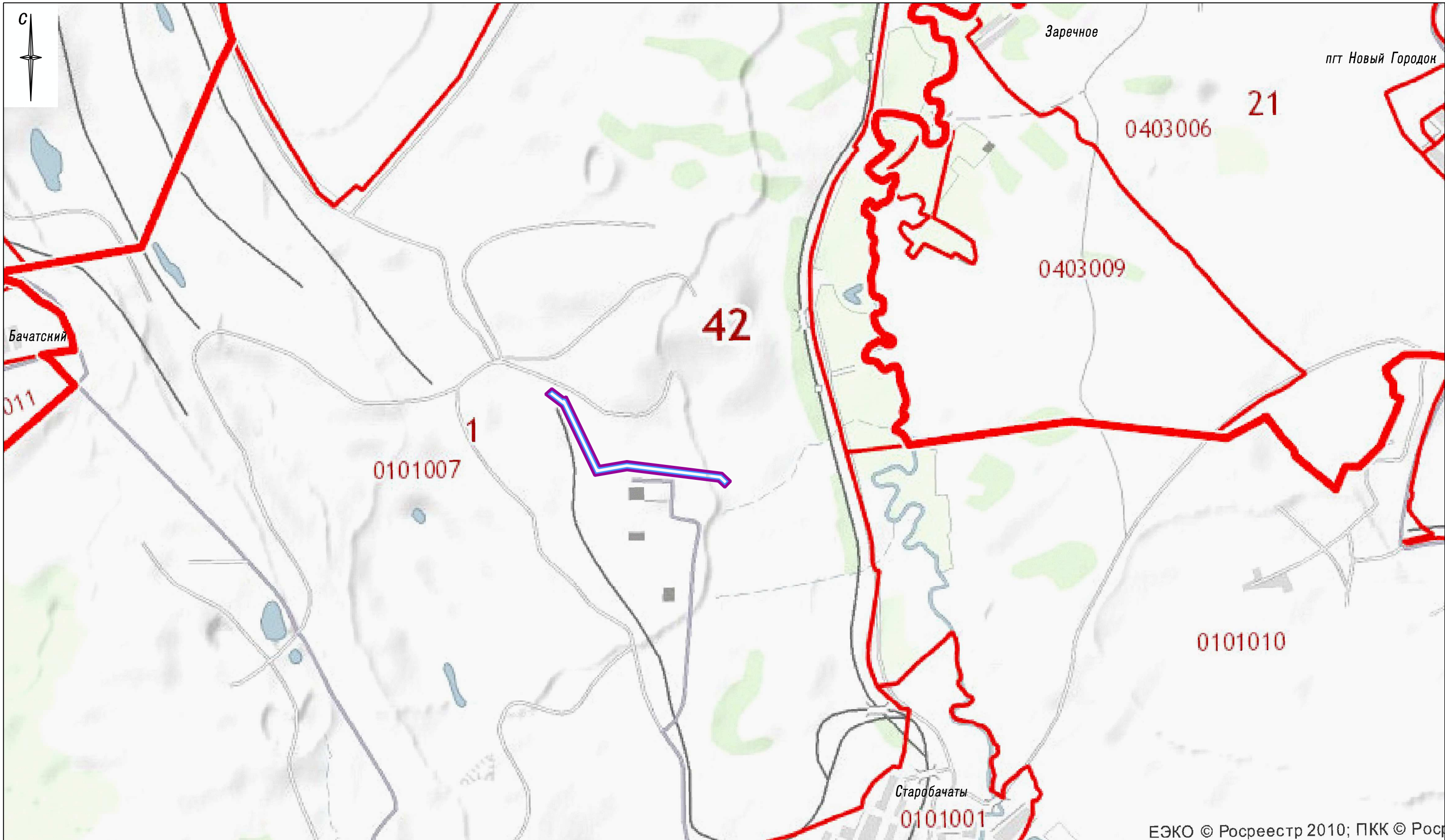
ООО "Первое Кадастровое Бюро Кузбасса"

**ПРОЕКТ ПЛАНИРОВКИ ТЕРРИТОРИИ  
реконструируемого объекта капитального  
строительства "ВЛ-35 В-5,6"**

**РАЗДЕЛ 3. МАТЕРИАЛЫ ПО ОБОСНОВАНИЮ ПРОЕКТА  
ПЛАНИРОВКИ ТЕРРИТОРИИ. ГРАФИЧЕСКАЯ ЧАСТЬ**

ШИФР: 03-20П

Кемерово – 2020



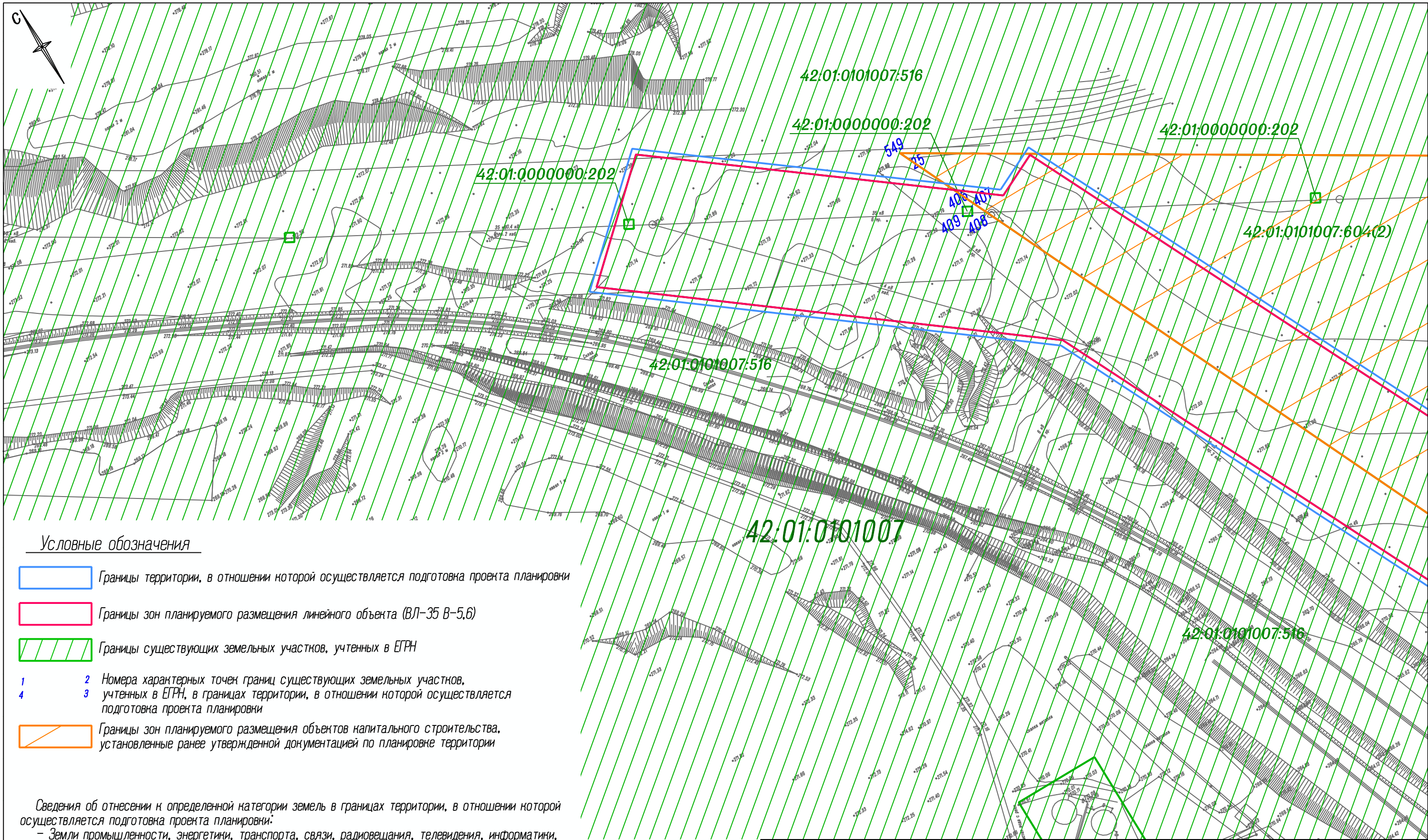
ЕЭКО © Росреестр 2010; ПКК © Росреестр 2010

*Условные обозначения*

- Граница территории, в отношении которой осуществляется подготовка схемы расположения элементов планировочной структуры
- Границы зоны планируемого размещения линейного объекта

					Шифр: 03-20П			
					Проект планировки территории реконструируемого объекта капитального строительства "ВЛ-35 В-5,6"			
Изм.	Кол.уч.	Лист № док.	Подпись	Дата	Материалы по обоснованию проекта планировки территории. Графическая часть	Стадия	Лист	Листов
				2020		ПП	3	
Директор		Улитина				ООО "Первое Кадастровое Бюро Кузбасса"		
Проверил		Улитин						
Исполнил		Ветошкина			Схема расположения элементов планировочной структуры М 1 :25000			





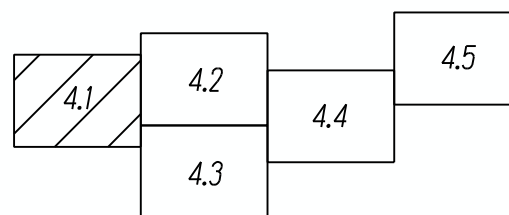
Условные обозначения

- Границы территории, в отношении которой осуществляется подготовка проекта планировки
- Границы зон планируемого размещения линейного объекта (ВЛ-35 В-5,6)
- Границы существующих земельных участков, учтенных в ЕГРН
- 1                      2 Номера характерных точек границ существующих земельных участков, учтенных в ЕГРН, в границах территории, в отношении которой осуществляется подготовка проекта планировки
- 4                      3
- Границы зон планируемого размещения объектов капитального строительства, установленные ранее утвержденной документацией по планировке территории

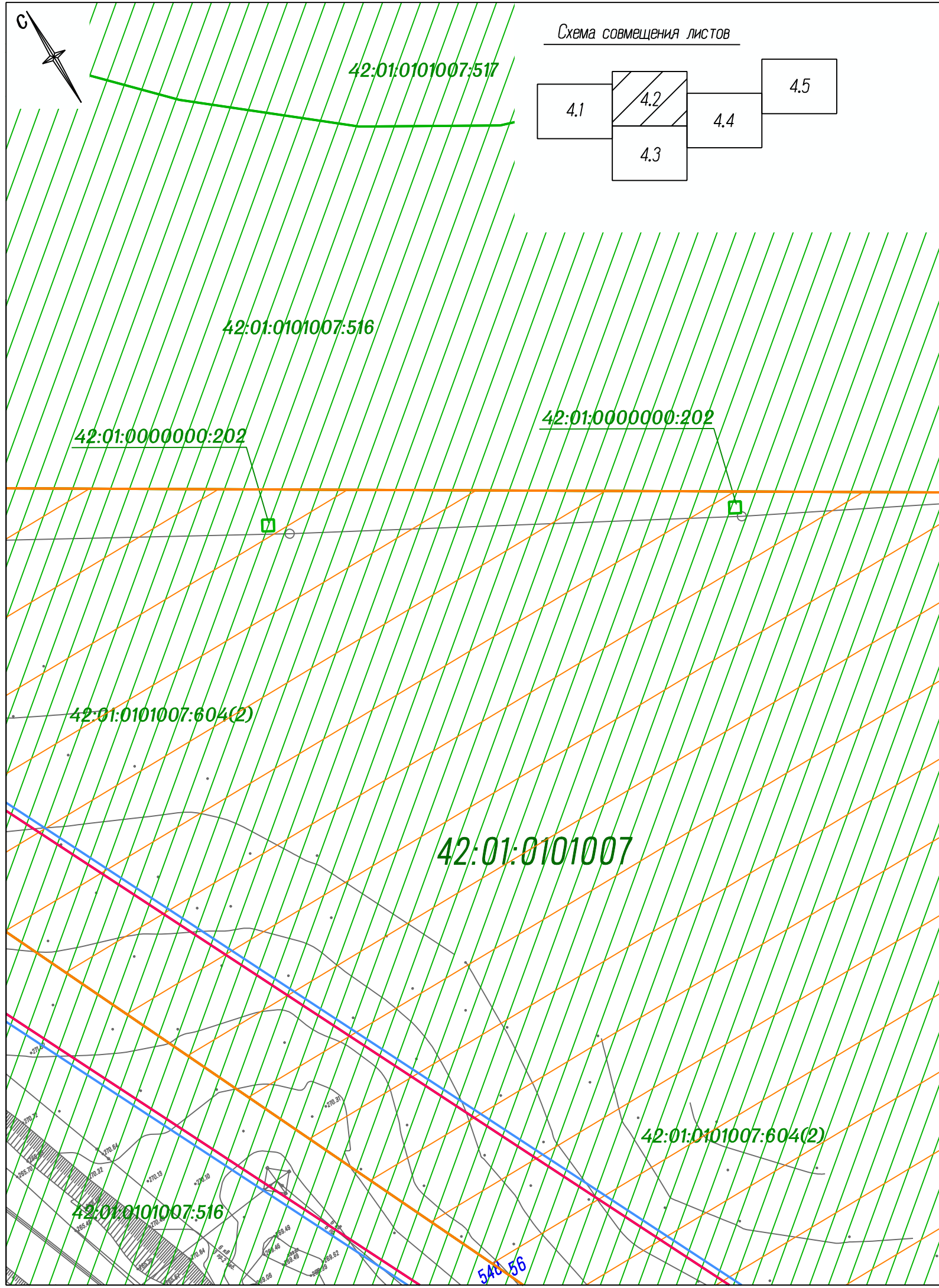
Сведения об отнесении к определенной категории земель в границах территории, в отношении которой осуществляется подготовка проекта планировки:

- Земли промышленности, энергетики, транспорта, связи, радиовещания, телевидения, информатики, земли для обеспечения космической деятельности, земли обороны, безопасности и земли иного специального назначения;
- Земли населенных пунктов.

Схема совмещения листов



					Шифр: 03-20П			
					Проект планировки территории реконструируемого объекта капитального строительства "ВЛ-35 В-5,6"			
Изм.	Кол.уч.	Лист № док.	Подпись	Дата		Стадия	Лист	Листов
Директор			Улитина	2020	Материалы по обоснованию проекта планировки территории. Графическая часть	ПП	4.1	Листов
Проверил			Улитин					
Исполнил			Ветошнина					
					Схема использования территории в период подготовки проекта планировки территории Масштаб 1:1000		ООО "Первое Кадастровое Бюро Кузбасса"	



Существующие земельные участки, учтенные в ЕГРН, в границах территории, в отношении которой осуществляется подготовка проекта планировки

№ п/п	Кадастровый номер	Площадь части земельного участка, кв.м	Категория земель	Вид права	Правообладатель	Необходимость изъятия земельных участков для государственных и муниципальных нужд
1	42:01:0101007:516	31054	Земли промышленности, энергетики, транспорта, связи, радиовещания, телевидения, информатики, земли для обеспечения космической деятельности, земли обороны, безопасности и земли иного специального назначения	Аренда	АО "Угольная компания "Кузбассразрезуголь"	-
2	42:01:0000000:202	39	Земли промышленности, энергетики, транспорта, связи, радиовещания, телевидения, информатики, земли для обеспечения космической деятельности, земли обороны, безопасности и земли иного специального назначения	-	без зарегистрированных прав	-
3	42:01:0101007:604	25713	Земли промышленности, энергетики, транспорта, связи, радиовещания, телевидения, информатики, земли для обеспечения космической деятельности, земли обороны, безопасности и земли иного специального назначения	Аренда	АО "Угольная компания "Кузбассразрезуголь"	-
4	42:01:0101007:496	1319	Земли промышленности, энергетики, транспорта, связи, радиовещания, телевидения, информатики, земли для обеспечения космической деятельности, земли обороны, безопасности и земли иного специального назначения	Аренда	АО "Угольная компания "Кузбассразрезуголь"	-
5	42:01:0101007:64	275	Земли промышленности, энергетики, транспорта, связи, радиовещания, телевидения, информатики, земли для обеспечения космической деятельности, земли обороны, безопасности и земли иного специального назначения	Аренда	АО "Угольная компания "Кузбассразрезуголь"	-

						Шифр: 03-20П			
						Проект планировки территории реконструируемого объекта капитального строительства "ВЛ-35 В-5,6"			
Изм.	Кол.уч.	Лист	№ док.	Подпись	Дата	Материалы по обоснованию проекта планировки территории. Графическая часть	Стадия	Лист	Листов
Директор				Улитина	2020		ПП	4.2	
Проверил				Улитин					
Исполнил				Ветошнина		Схема использования территории в период подготовки проекта планировки территории Масштаб 1:1000	ООО "Первое Кадастровое Бюро Кузбасса"		

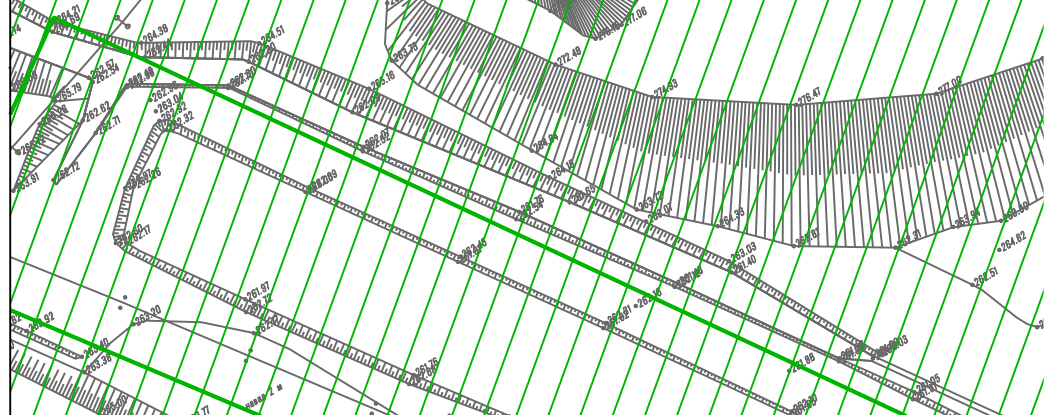
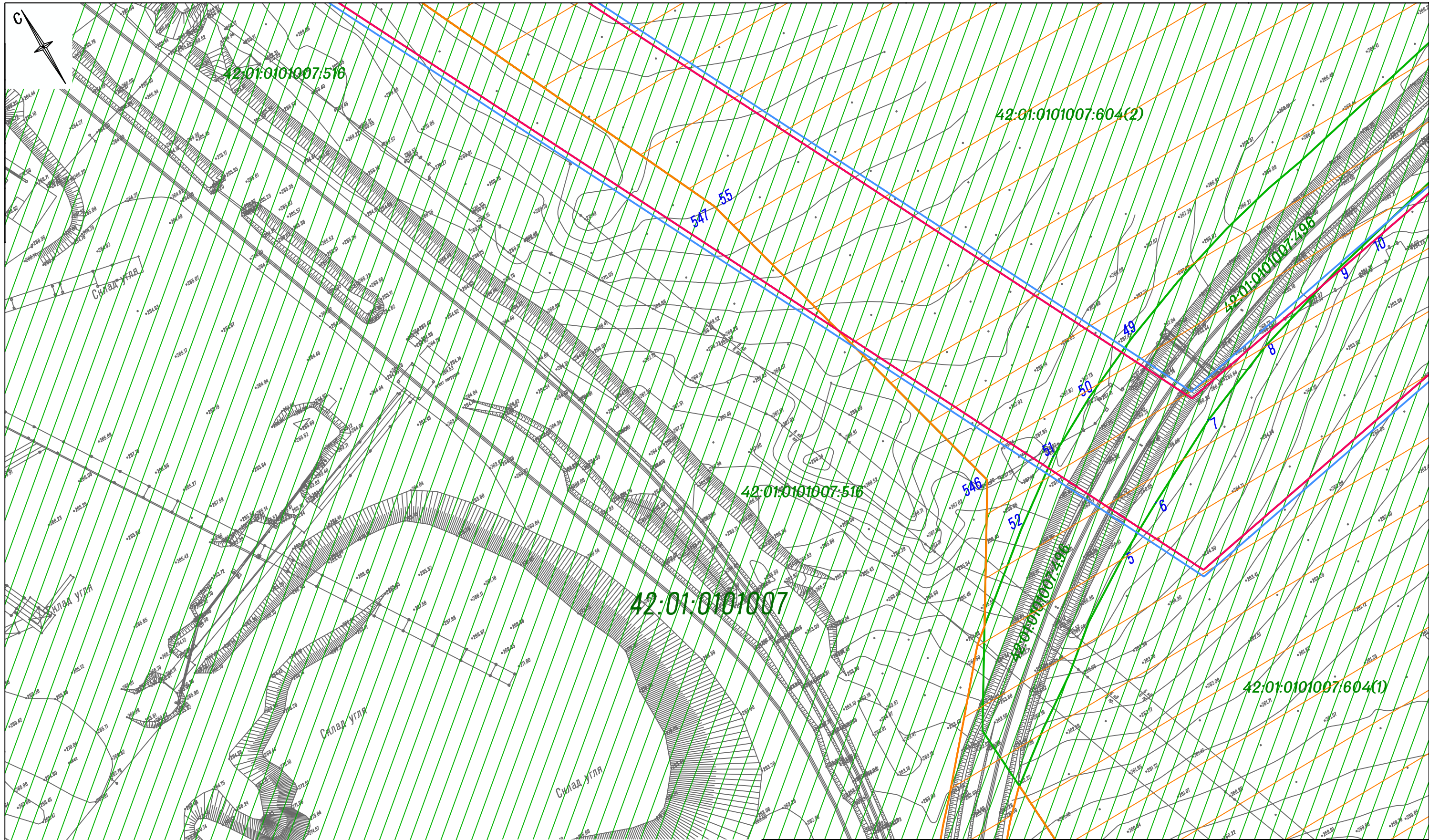
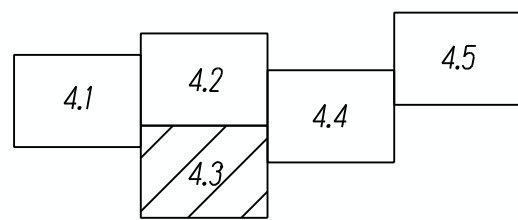


Схема совмещения листов



					Шифр: 03-20П			
					Проект планировки территории реконструируемого объекта капитального строительства "ВЛ-35 В-5,6"			
Изм.	Нол.уч.	Лист № док.	Подпись	Дата	Материалы по обоснованию проекта планировки территории. Графическая часть	Стадия	Лист	Листов
				2020		ПП	4.3	
Директор	Улитина				Схема использования территории в период подготовки проекта планировки территории Масштаб 1:1000	ООО "Первое Кадастровое Бюро Кузбасса"		
Проверил	Улитин							
Исполнил	Ветошнина							

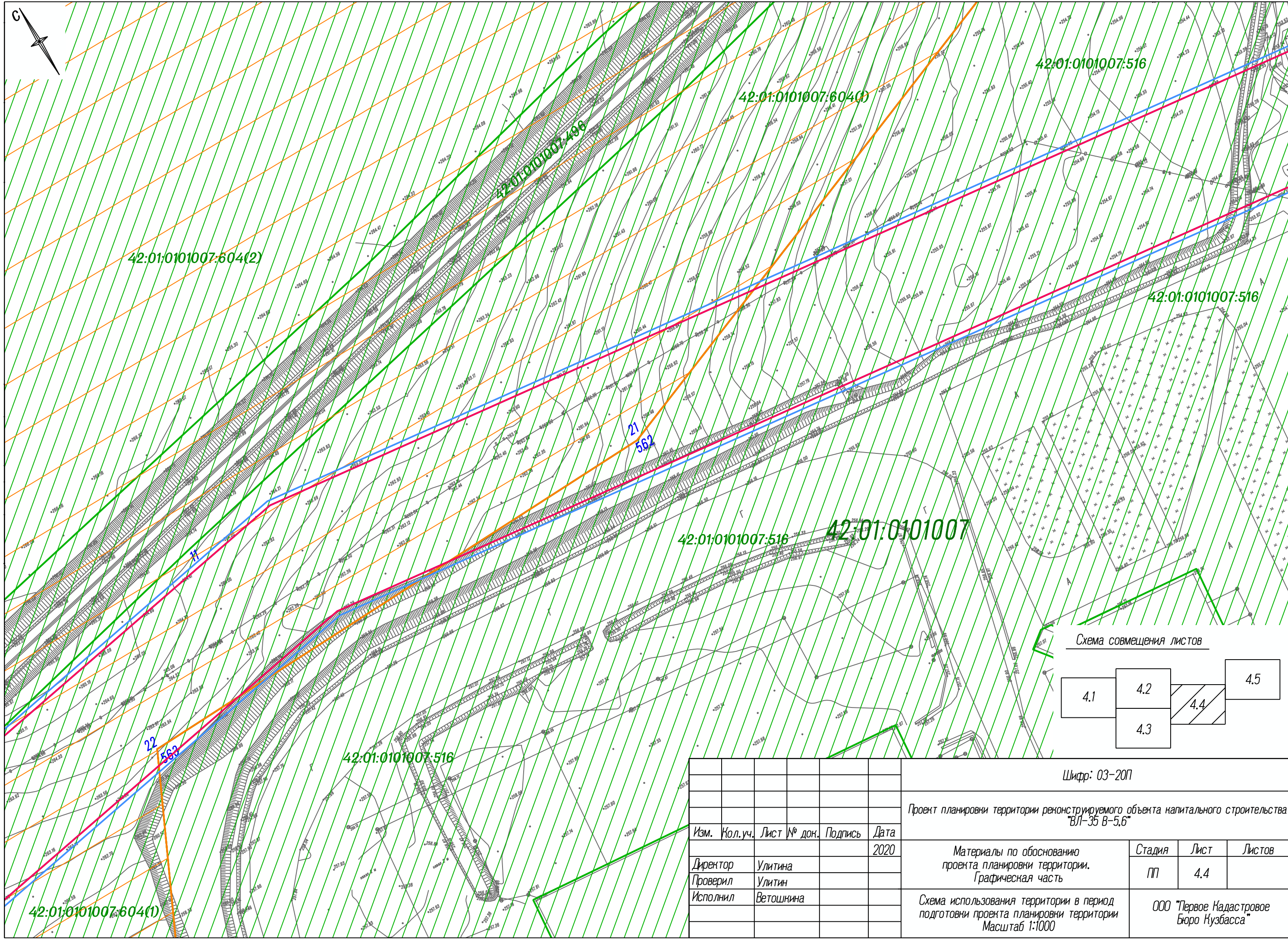
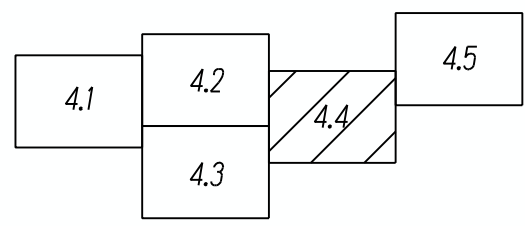


Схема совмещения листов



					Шифр: 03-20П			
					Проект планировки территории реконструируемого объекта капитального строительства "ВЛ-35 В-5,6"			
Изм.	Нол.уч.	Лист № док.	Подпись	Дата	Материалы по обоснованию проекта планировки территории. Графическая часть	Стадия	Лист	Листов
				2020		ПП	4.4	
Директор	Улитина				Схема использования территории в период подготовки проекта планировки территории Масштаб 1:1000	ООО "Первое Кадастровое Бюро Кузбасса"		
Проверил	Улитин							
Исполнил	Ветошнина							

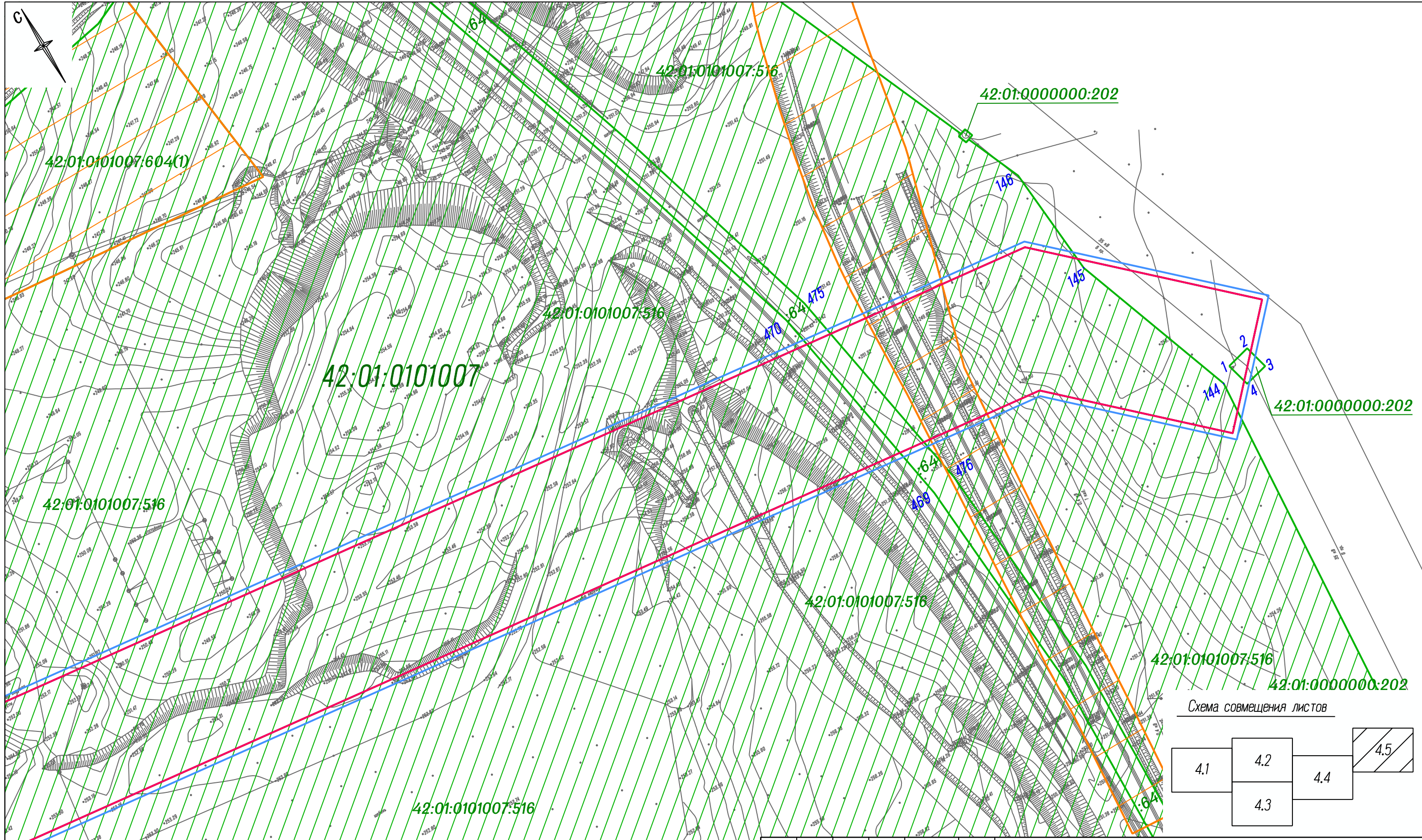
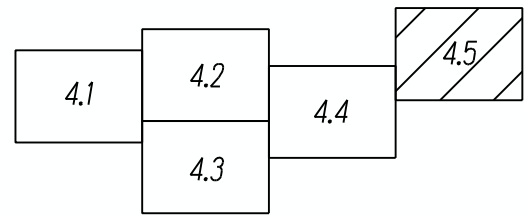
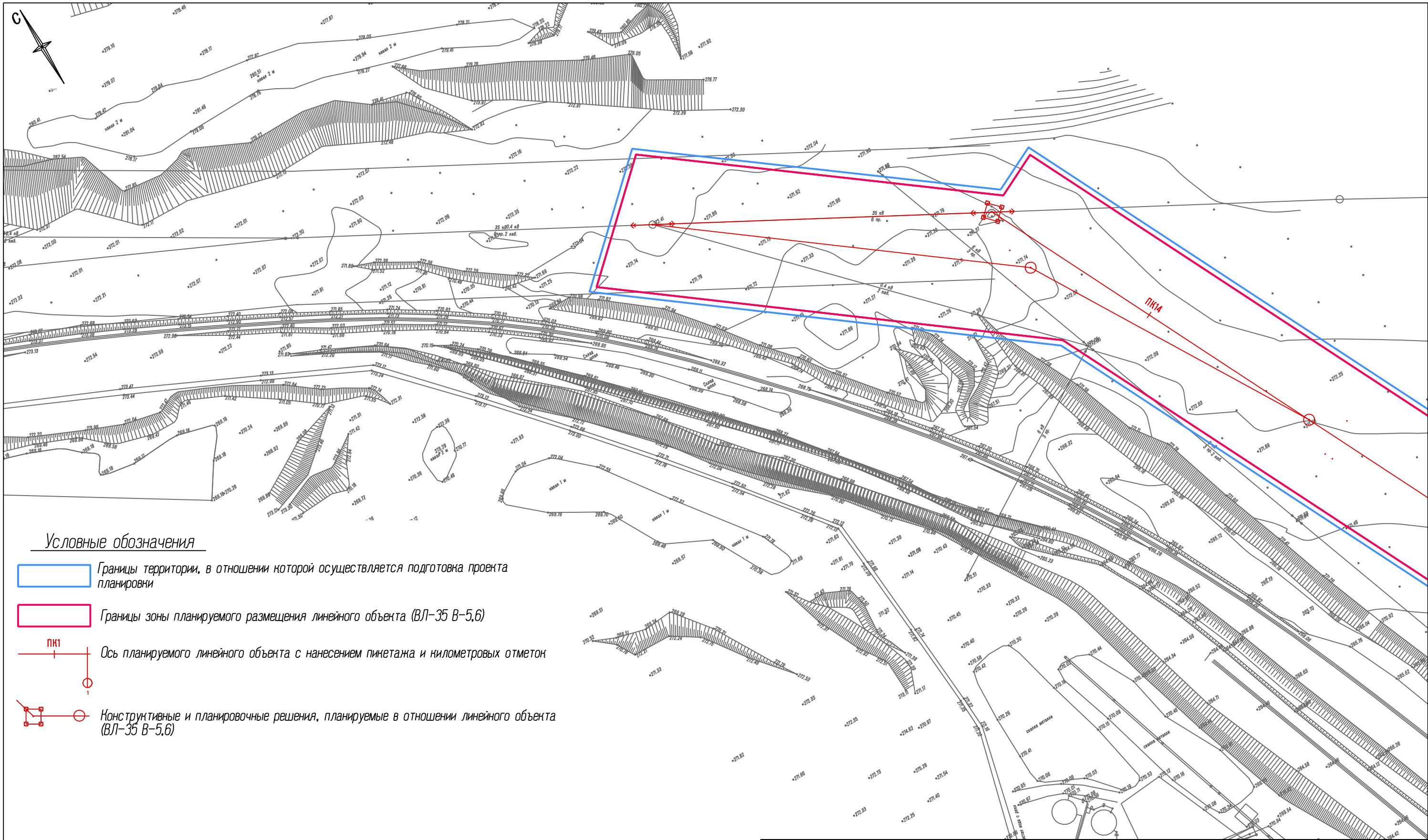


Схема совмещения листов



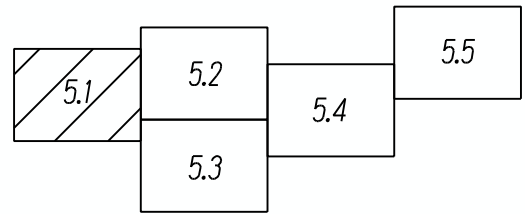
						Шифр: 03-20П			
						Проект планировки территории реконструируемого объекта капитального строительства "ВЛ-35 В-5,6"			
Изм.	Нол.уч.	Лист	№ док.	Подпись	Дата	Материалы по обоснованию проекта планировки территории. Графическая часть	Стадия	Лист	Листов
					2020		ПП	4.5	
Директор	Улитина					Схема использования территории в период подготовки проекта планировки территории Масштаб 1:1000	000 "Первое Кадастровое Бюро Кузбасса"		
Проверил	Улитин								
Исполнил	Ветошнина								



Условные обозначения

- Границы территории, в отношении которой осуществляется подготовка проекта планировки
- Границы зоны планируемого размещения линейного объекта (ВЛ-35 В-5,6)
- ПК1 ⊙ Ось планируемого линейного объекта с нанесением пикетажа и километровых отметок
- ⊠ ⊙ Конструктивные и планировочные решения, планируемые в отношении линейного объекта (ВЛ-35 В-5,6)

Схема совмещения листов



					Шифр: 03-20П			
					Проект планировки территории реконструируемого объекта капитального строительства "ВЛ-35 В-5,6"			
Изм.	Кол.уч.	Лист № док.	Подпись	Дата	Материалы по обоснованию проекта планировки территории. Графическая часть	Стадия	Лист	Листов
				2020		ПП	5.1	
Директор Улитина Проверил Улитин Исполнил Ветошина					Схема конструктивных и планировочных решений Масштаб 1:1000		ООО "Первое Кадастровое Бюро Кузбасса"	

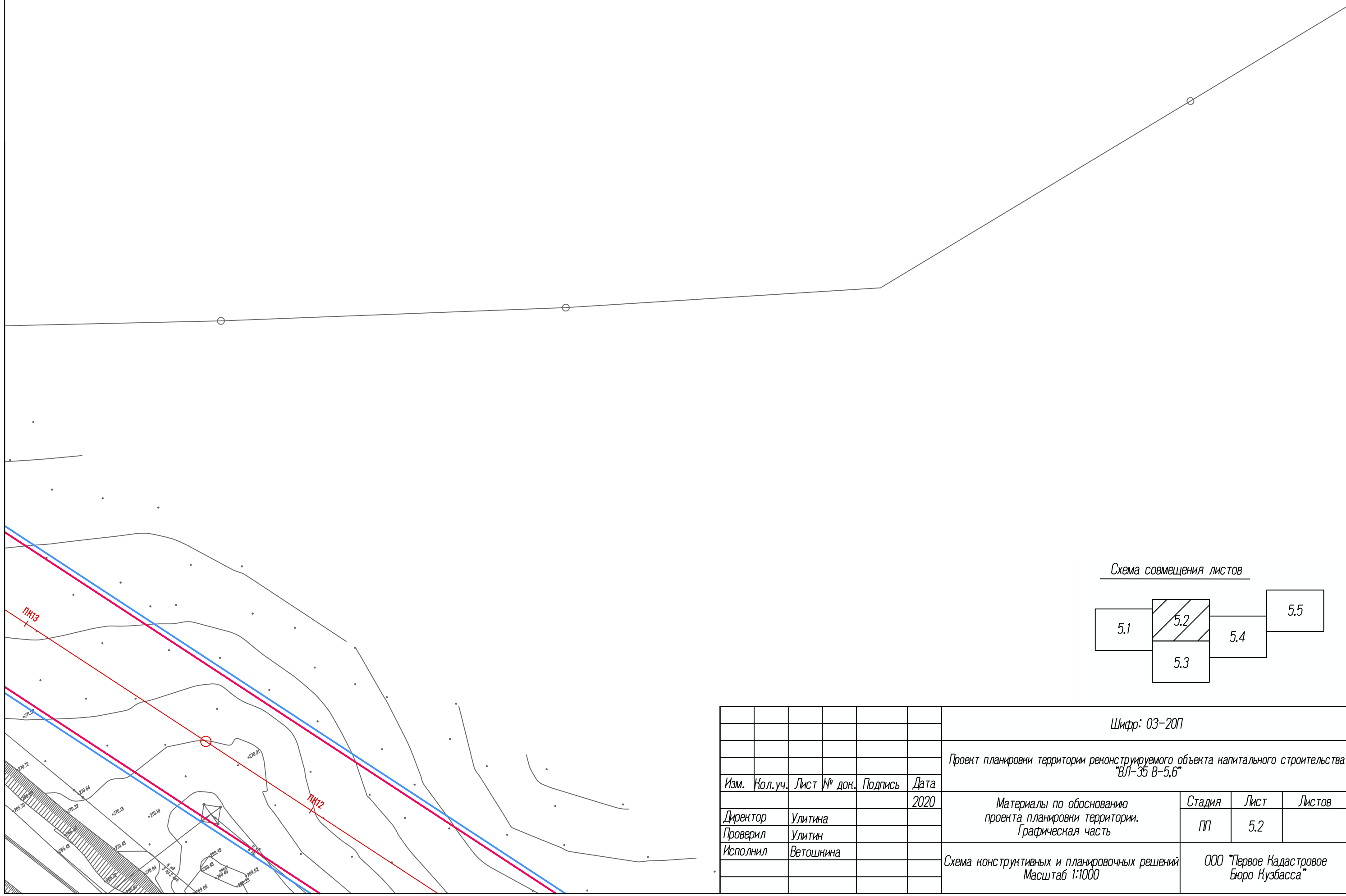

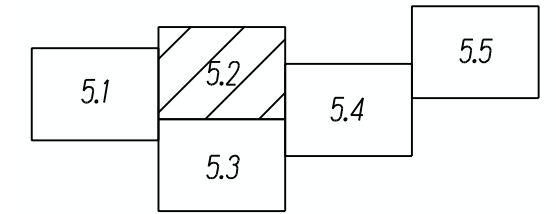


Схема совмещения листов



						Шифр: 03-20П		
						Проект планировки территории реконструируемого объекта капитального строительства "ВЛ-35 В-5,6"		
Изм.	Кол.уч.	Лист № док.	Подпись	Дата	Материалы по обоснованию проекта планировки территории. Графическая часть	Стадия	Лист	Листов
				2020		ПП	5.2	
Директор		Улитина				ООО "Первое Кадастровое Бюро Кузбасса"		
Проверил		Улитин						
Исполнил		Ветошнина			Схема конструктивных и планировочных решений Масштаб 1:1000			

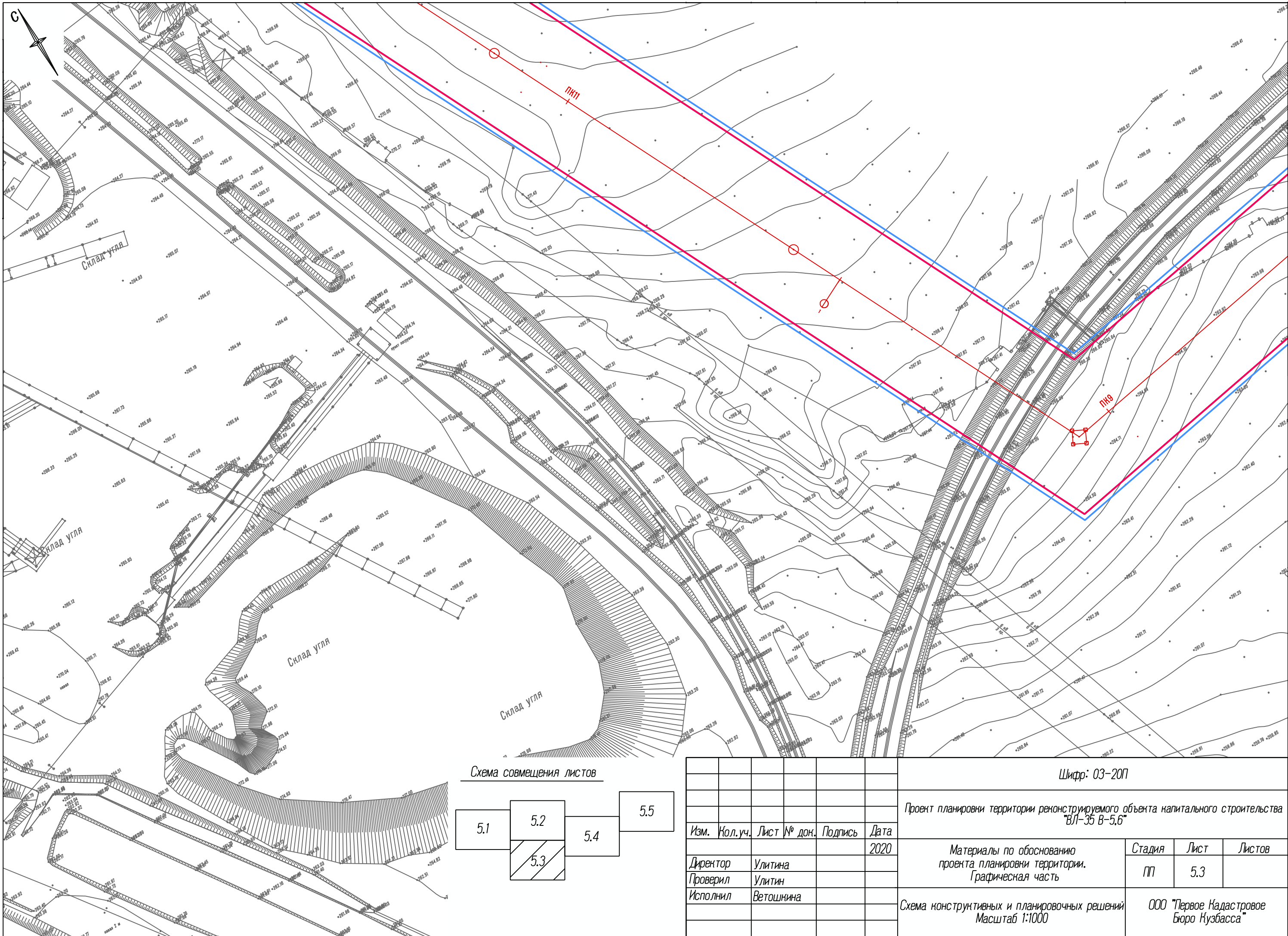
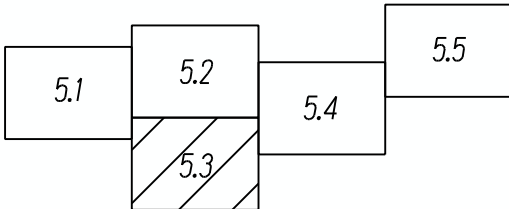


Схема совмещения листов



Шифр: 03-20П

Проект планировки территории реконструируемого объекта капитального строительства "ВЛ-35 В-5,6"

Изм.	Кол.уч.	Лист № док.	Подпись	Дата
Директор		Улитина		2020
Проверил		Улитин		
Исполнил		Ветошина		

Материалы по обоснованию проекта планировки территории. Графическая часть

Стадия	Лист	Листов
ПП	5.3	

Схема конструктивных и планировочных решений Масштаб 1:1000

ООО "Первое Кадастровое Бюро Кузбасса"



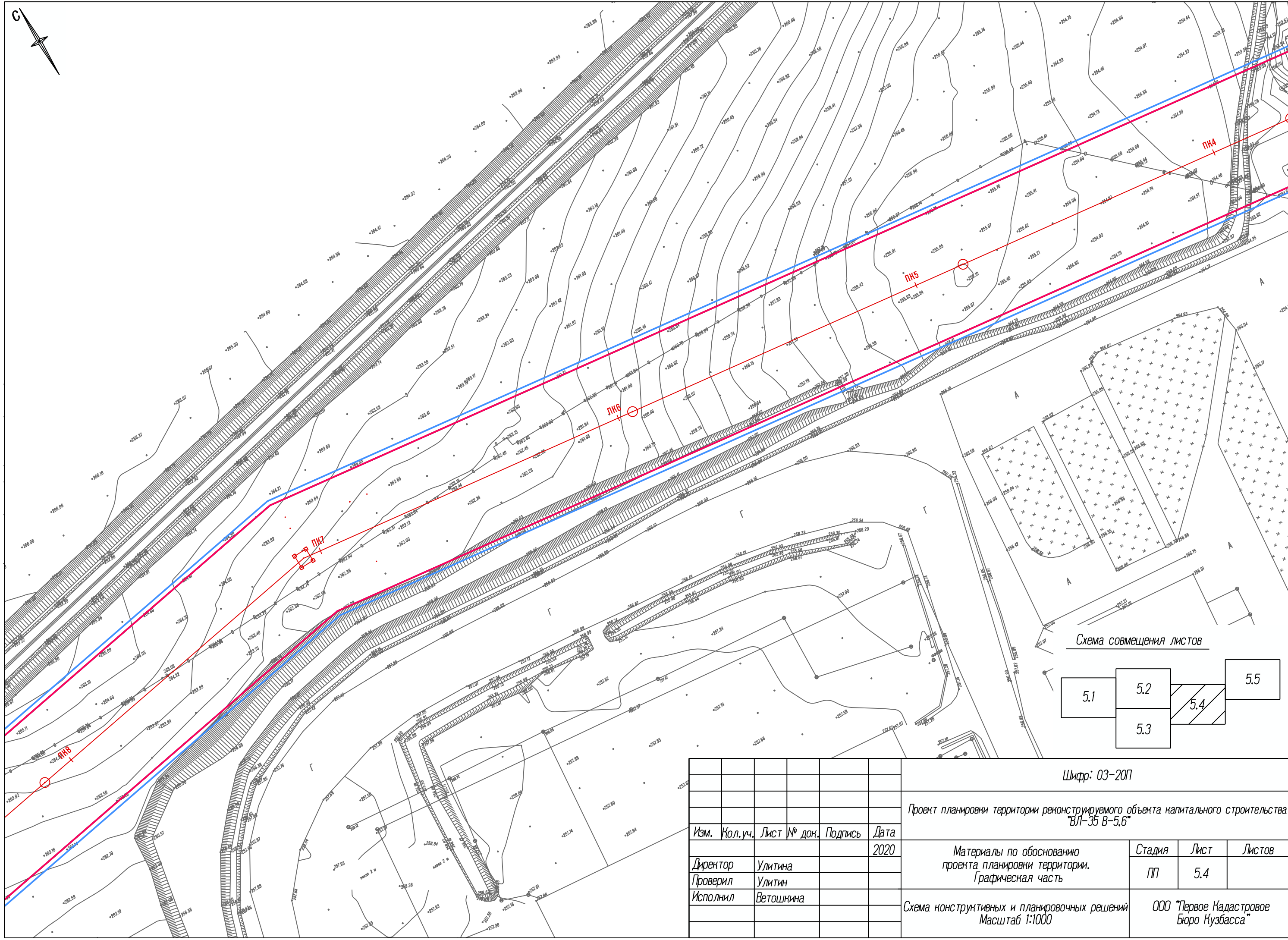
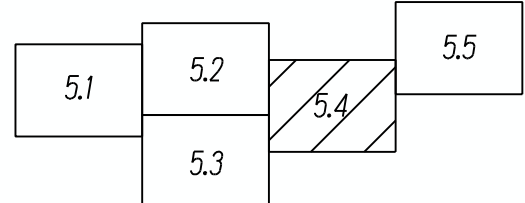


Схема совмещения листов



					Шифр: 03-20П			
					Проект планировки территории реконструируемого объекта капитального строительства "ВЛ-35 В-5,6"			
Изм.	Нол.уч.	Лист № док.	Подпись	Дата	Материалы по обоснованию проекта планировки территории. Графическая часть	Стадия	Лист	Листов
				2020		ПП	5.4	
Директор		Улитина						
Проверил		Улитин						
Исполнил		Ветошина						
					Схема конструктивных и планировочных решений Масштаб 1:1000		ООО "Первое Кадастровое Бюро Кузбасса"	

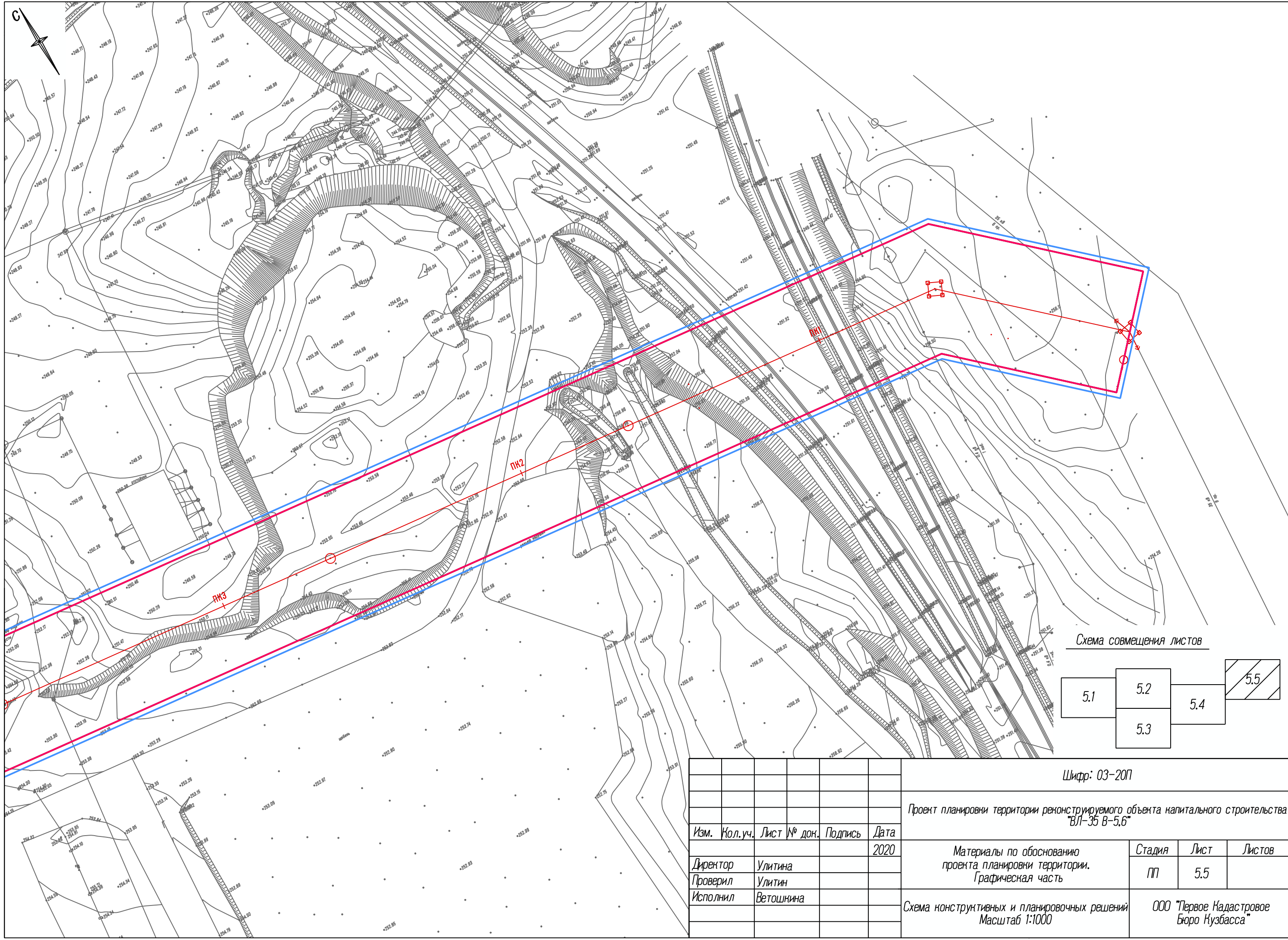
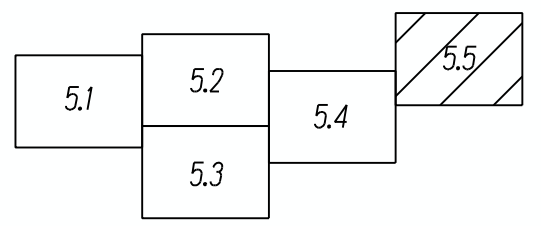
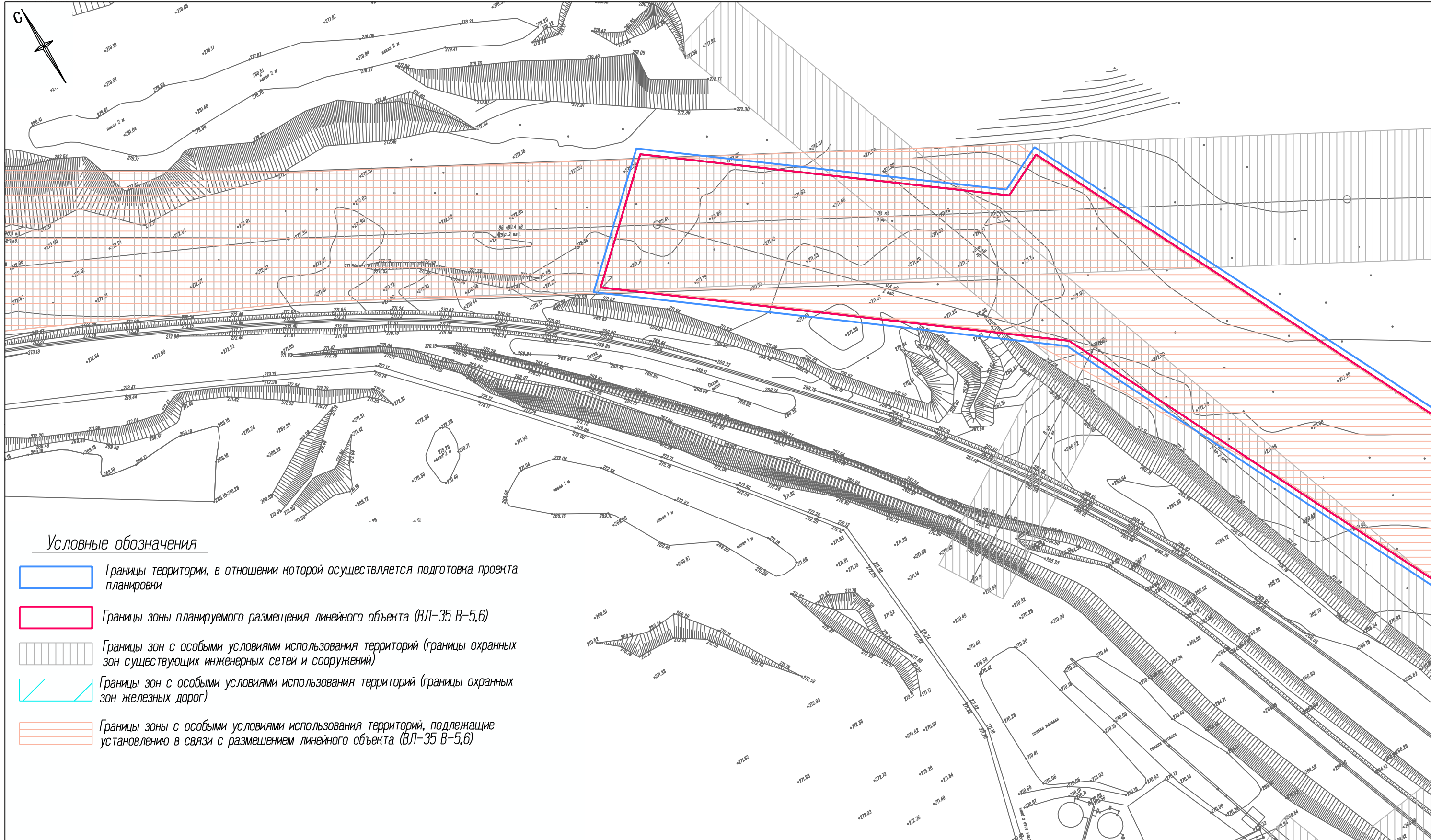


Схема совмещения листов



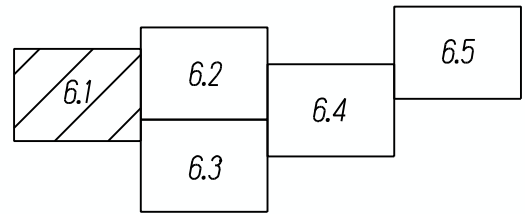
						Шифр: 03-20П		
						Проект планировки территории реконструируемого объекта капитального строительства "ВЛ-35 В-5,6"		
Изм.	Кол.уч.	Лист № док.	Подпись	Дата				
				2020				
Директор		Улитина			Материалы по обоснованию проекта планировки территории. Графическая часть	Стадия	Лист	Листов
Проверил		Улитин				ПП	5.5	
Исполнил		Ветошнина						
						Схема конструктивных и планировочных решений Масштаб 1:1000		ООО "Первое Кадастровое Бюро Кузбасса"



**Условные обозначения**

- Границы территории, в отношении которой осуществляется подготовка проекта планировки
- Границы зоны планируемого размещения линейного объекта (ВЛ-35 В-5,6)
- Границы зон с особыми условиями использования территорий (границы охранных зон существующих инженерных сетей и сооружений)
- Границы зон с особыми условиями использования территорий (границы охранных зон железных дорог)
- Границы зоны с особыми условиями использования территорий, подлежащие установлению в связи с размещением линейного объекта (ВЛ-35 В-5,6)

Схема совмещения листов



					Шифр: 03-20П				
					Проект планировки территории реконструируемого объекта капитального строительства "ВЛ-35 В-5,6"				
Изм.	Кол.уч.	Лист № док.	Подпись	Дата					
				2020	Материалы по обоснованию проекта планировки территории. Графическая часть		Стадия ПП	Лист 6.1	Листов
					Схема границ зон с особыми условиями использования территорий Масштаб 1:1000		ООО "Первое Кадастровое Бюро Кузбасса"		



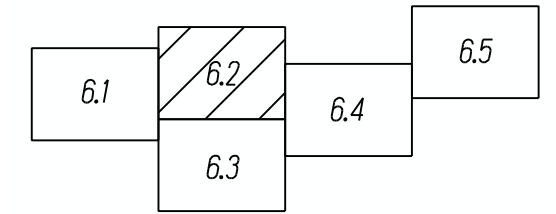


Схема совмещения листов



						Шифр: 03-20П		
						Проект планировки территории реконструируемого объекта капитального строительства "ВЛ-35 В-5,6"		
Изм.	Кол.уч.	Лист № док.	Подпись	Дата		Стадия	Лист	Листов
				2020	Материалы по обоснованию проекта планировки территории. Графическая часть	ПП	6.2	
Директор		Улитина			Схема границ зон с особыми условиями использования территорий Масштаб 1:1000	ООО "Первое Кадастровое Бюро Кузбасса"		
Проверил		Улитин						
Исполнил		Ветошнина						

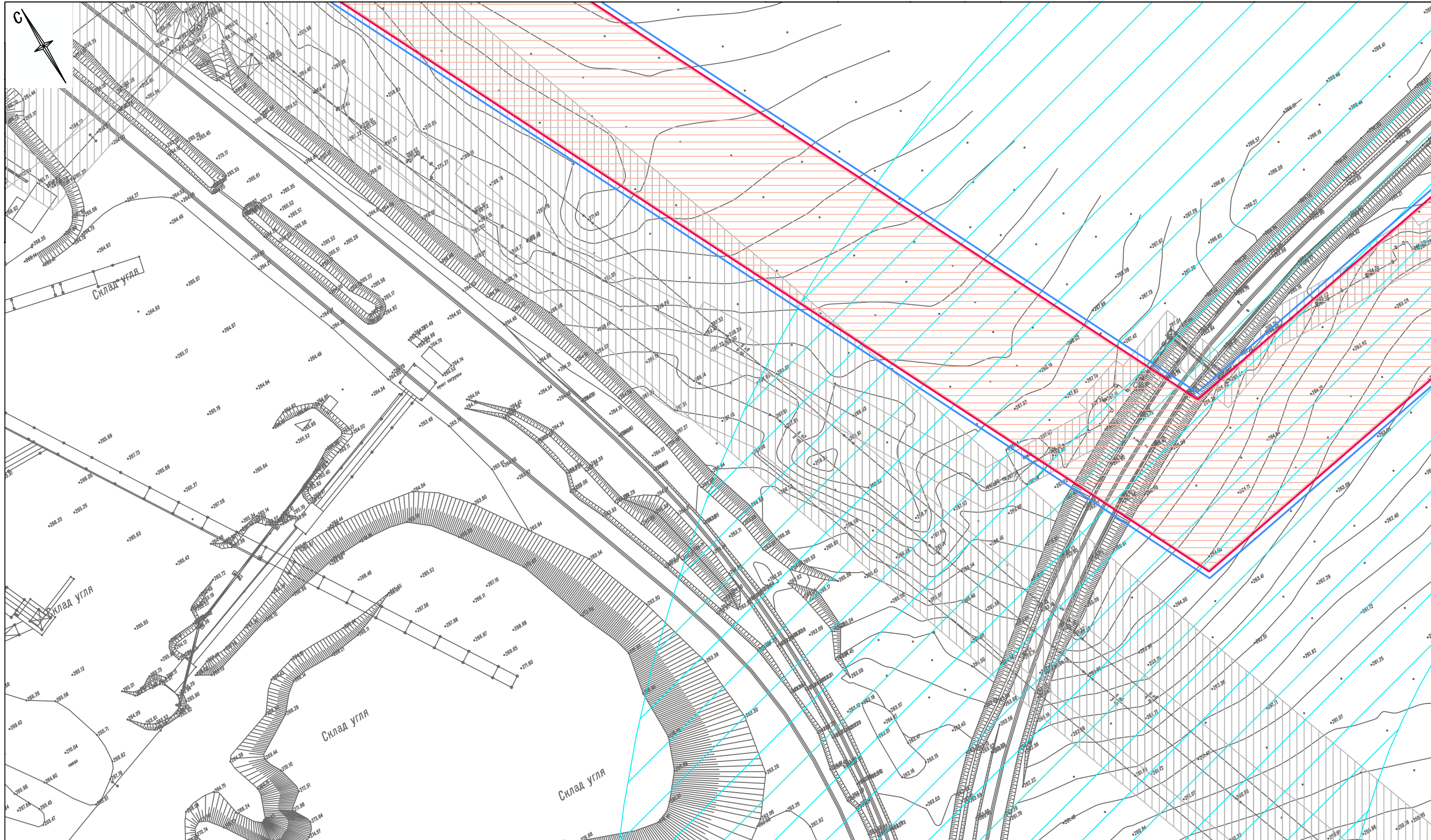
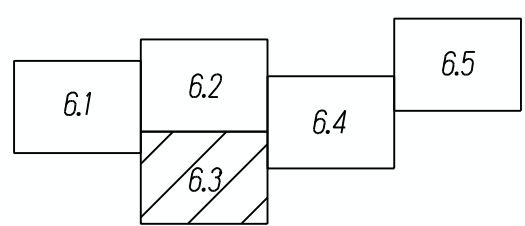


Схема совмещения листов



					Шифр: 03-20П			
					Проект планировки территории реконструируемого объекта капитального строительства "ВЛ-35 В-5,6"			
Изм.	Нол.уч.	Лист № док.	Подпись	Дата	Материалы по обоснованию проекта планировки территории. Графическая часть	Стадия	Лист	Листов
				2020		ПП	6.3	
Директор	Улитина					ООО "Первое Кадастровое Бюро Кузбасса"		
Проверил	Улитин				Схема границ зон с особыми условиями использования территорий Масштаб 1:1000			
Исполнил	Ветошнина							

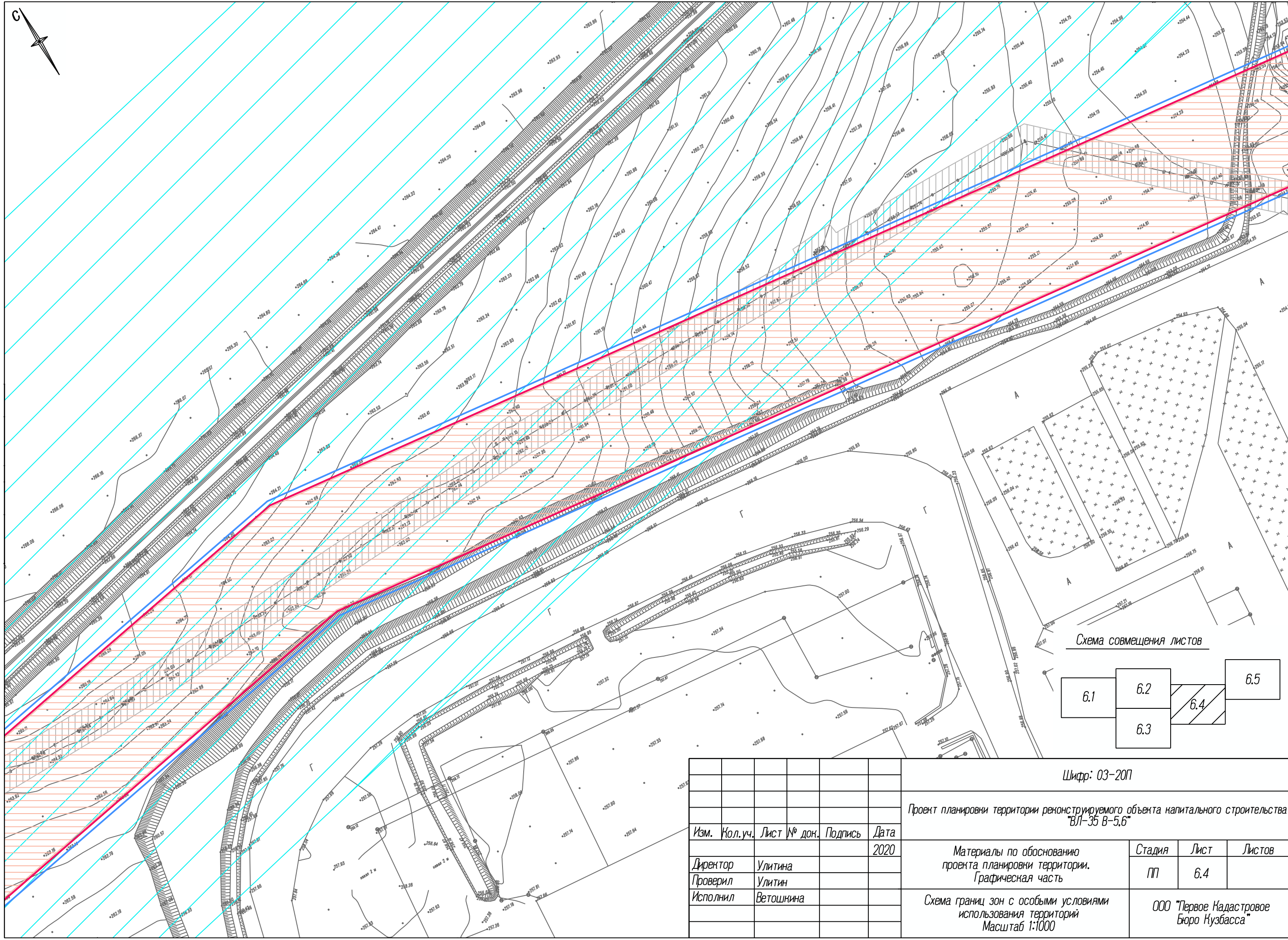
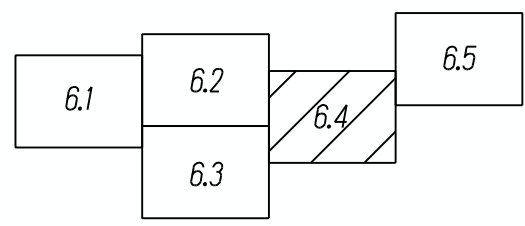


Схема совмещения листов



					Шифр: 03-20П			
					Проект планировки территории реконструируемого объекта капитального строительства "ВЛ-35 В-5,6"			
Изм.	Кол.уч.	Лист № док.	Подпись	Дата	Материалы по обоснованию проекта планировки территории. Графическая часть	Стадия	Лист	Листов
				2020		ПП	6.4	
Директор		Улитина				ООО "Первое Кадастровое Бюро Кузбасса"		
Проверил		Улитин						
Исполнил		Ветошнина			Схема границ зон с особыми условиями использования территорий Масштаб 1:1000			

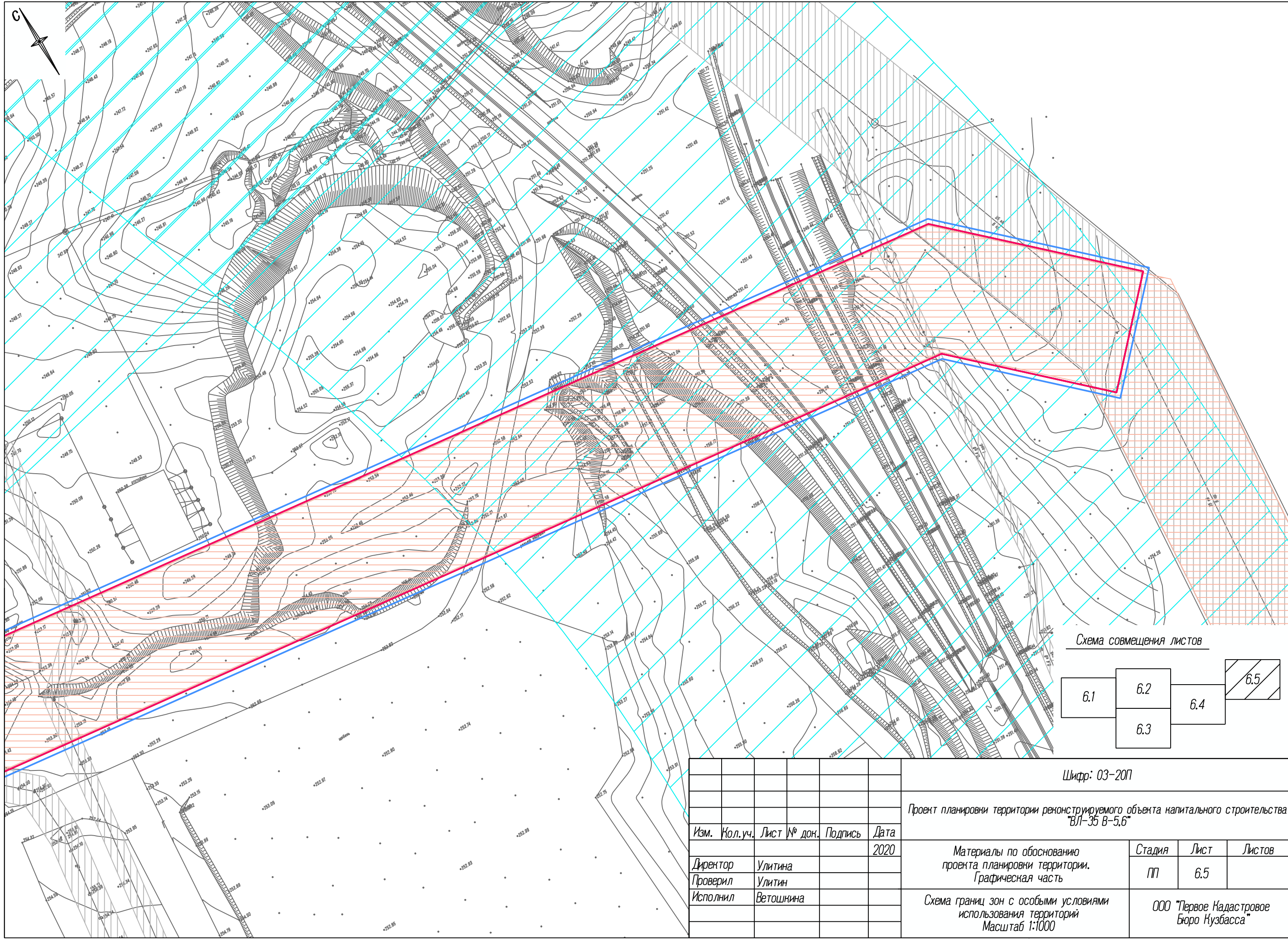


Схема совмещения листов



						Шифр: 03-20П		
						Проект планировки территории реконструируемого объекта капитального строительства "ВЛ-35 В-5,6"		
Изм.	Кол.уч.	Лист № док.	Подпись	Дата	Материалы по обоснованию проекта планировки территории. Графическая часть			
				2020	Стадия	Лист	Листов	
Директор		Улитина			ПП	6.5		
Проверил		Улитин			ООО "Первое Кадастровое Бюро Кузбасса"			
Исполнил		Ветошнина			Схема границ зон с особыми условиями использования территорий Масштаб 1:1000			

ООО "Первое Кадастровое Бюро Кузбасса"

**ПРОЕКТ ПЛАНИРОВКИ ТЕРРИТОРИИ  
реконструируемого объекта капитального  
строительства "ВЛ-35 В-5,6"**

**РАЗДЕЛ 4. МАТЕРИАЛЫ ПО ОБОСНОВАНИЮ ПРОЕКТА  
ПЛАНИРОВКИ ТЕРРИТОРИИ. ПОЯСНИТЕЛЬНАЯ ЗАПИСКА**

ШИФР: 03-20П

Кемерово – 2020



**РАЗДЕЛ 4.**  
**МАТЕРИАЛЫ ПО ОБОСНОВАНИЮ ПРОЕКТА**  
**ПЛАНИРОВКИ ТЕРРИТОРИИ.**  
**ПОЯСНИТЕЛЬНАЯ ЗАПИСКА**

1. Ведомость ссылочных документов .....	3
2. Основание для разработки .....	4
3. Описание природно-климатических условий территории, в отношении которой разрабатывается проект планировки территории .....	5
4. Обоснование определения границ зон планируемого размещения линейных объектов.....	7
5. Обоснование определения предельных параметров застройки территории в границах зон планируемого размещения объектов капитального строительства, входящих в состав линейных объектов .....	8
7. Ведомость пересечений границ зон планируемого размещения линейного объекта.....	9

## 1. Ведомость ссылочных документов

1. Градостроительный кодекс Российской Федерации №190-ФЗ от 29.12.2004 г.
2. Земельный кодекс Российской Федерации №136-ФЗ от 25.10.2001 г.
3. «Нормативы градостроительного проектирования Кемеровской области», утверждены постановлением Коллегии Администрации Кемеровской области от 14.10.2009 г. №406 (в ред. постановлений Коллегии Администрации Кемеровской области от 24.12.2013 №595, от 29.01.2015 №12, от 15.04.2016 №143, от 16.02.2017 №69).
4. Постановление Правительства РФ от 12.05.2017 г. №564 «Об утверждении Положения о составе и содержании проектов планировки территории, предусматривающих размещение одного или нескольких линейных объектов».
5. Приказ Министра России от 25.04.2017 г. №742/пр «О Порядке установления и отображения красных линий, обозначающих границы территорий, занятых линейными объектами и (или) предназначенных для размещения линейных объектов» (Зарегистрировано в Минюсте России 26.05.2017 №46858).
6. Решение ОАО «КузбассЭлектро» №5-Р от 06.04.2020 по вопросу реконструкции объекта капитального строительства ВЛ-35 В-5,6.

## **2. Основание для разработки**

Проект планировки территории для реконструкции линейного объекта «ВЛ-35 В-5,6» выполнен на основании решения ОАО «КузбассЭлектро» №5-Р от 06.04.2020 по вопросу реконструкции объекта капитального строительства ВЛ-35 В-5,6.

Подготовка проекта планировки для реконструкции линейного объекта «ВЛ-35 В-5,6» осуществляется для:

- выделения элементов планировочной структуры,
- установления параметров планируемого развития элементов планировочной структуры, зон планируемого размещения линейных объектов.

### **3. Описание природно-климатических условий территории, в отношении которой разрабатывается проект планировки территории**

В административном отношении проектируемая трасса железнодорожного пути расположена в Беловском городском округе Кемеровской области – Кузбасс, в пределах земельного отвода ОАО «УК «Кузбассразрезуголь» «Бачатский угольный разрез». Ближайшими населенными пунктами являются пгт Бачатский, поселок Старобачаты, пгт Новый Городок, город Белово.

Территория участка изысканий находится в пределах Кузнецкой котловины. Кузнецкая котловина на северо-западе примыкает непосредственно к Западно-Сибирской низменности, на юго-востоке она окружена горным хребтом Кузнецкого Алатау, на юго-западе – Салаирским кряжем, на юге – сходящимися острогами обоих хребтов. Кузнецкая котловина представляет собой слаборасчлененную равнину с небольшими колебаниями высот и уклоном с юга на север. Средние высоты составляют около 450 м на юге и 250 м на севере. Густая сеть речных долин и балок придает поверхности котловины увалисто-холмистый характер.

Территория для реконструкции линейного объекта «ВЛ-35 В-5,6» располагается на левобережном склоне долины реки Большой Бачат и принадлежит ее бассейну. Река Большой Бачат сливаясь с Малым Бачатом образует реку Бачат в 22 км от ее устья. Длина реки составляет 77 км, площадь водосборного бассейна 1720 км<sup>2</sup>. По водному режиму р. Большой Бачат относится к Западно-Сибирскому типу и характеризуется невысоким, но растянутым половодьем, повышенным стоком в летний период и низкой зимней меженью. Крайние сроки, разделяющие замерзание в верхнем и нижнем течении, составляют 2 недели. Вскрытие в конце апреля, начале мая, после первой подвижки льда и прибыли воды с верховья.

Климат Беловского городского округа – резко-континентальный с продолжительным холодным зимним периодом и жарким летом. Средняя температура воздуха на ноябрь-декабрь - 12,4°. Средняя температура зимы - 17,4°, лета +17,9°. Продолжительность вегетационного периода 150 дней. Преобладающее направление ветра - юго-западное. Средняя скорость ветра на ноябрь-декабрь 3,9 м/сек. Количество осадков на ноябрь-декабрь месяцы составляет – 23-17 мм. Почвы – лесные, известковые и каменистые. Встречаются чернозёмы, суглинки и болотистые почвы. По физико-географическим условиям территория благоприятна для строительства.

#### **4. Обоснование определения границ зон планируемого размещения линейных объектов**

Определение границ зон планируемого размещения линейного объекта – «ВЛ-35 В-5,6» – выполнено в соответствии с Постановлением Правительства РФ от 24 февраля 2009 г. №160 «О порядке установления охранных зон объектов электросетевого хозяйства и особых условий использования земельных участков, расположенных в границах таких зон».

## **5. Обоснование определения предельных параметров застройки территории в границах зон планируемого размещения объектов капитального строительства, входящих в состав линейных объектов**

Обоснование определения предельных параметров застройки территории в границах зон планируемого размещения объектов капитального строительства, входящих в состав линейного объекта – «ВЛ-35 В-5,6» – в данном проекте не предусмотрено из-за отсутствия объектов капитального строительства, входящих в состав линейного объекта.

## **7. Ведомость пересечений границ зон планируемого размещения линейного объекта**

Ведомость пересечений границ зон планируемого размещения линейного объекта – «ВЛ-35 В-5,6» – с сохраняемыми объектами капитального строительства (здание, строение, сооружение, объект, строительство которого не завершено), существующими и строящимися на момент подготовки проекта планировки территории для реконструкции линейного объекта «ВЛ-35 В-5,6»:

- Двухцепная воздушная линия электропередачи ВЛ-6 кВ от ПС 110/35/6кВ №1 "Технологическая";
- ЛЭП 6 КВ;
- водопровод;
- канализация;
- кабель низкого давления.

Ведомость пересечений границ зон планируемого размещения линейного объекта – «ВЛ-35 В-5,6» – с объектами капитального строительства, строительство которых запланировано в соответствии с ранее утвержденной документацией по планировке территории – объекты капитального строительства, строительство которых запланировано, отсутствуют.

Ведомость пересечений границ зон планируемого размещения линейного объекта (объектов) с водными объектами (в том числе с водотоками, водоемами, болотами и т.д.) – водные объекты отсутствуют.

Объекты культурного наследия в границах территории, в отношении которой осуществляется подготовка проекта планировки – отсутствуют.



# ОТКРЫТОЕ АКЦИОНЕРНОЕ ОБЩЕСТВО

# КузбассЭлектро

652600, г. Белово, Кемеровская обл., ул. Кемеровская, 4. Приемная: (8 - 38452), тел. 9 - 96 - 10  
факс: 6 - 10 - 45 e-mail:kuzbasselektro@inbox.ru, получатель: ОАО «КузбассЭлектро»,  
р/сч. 40702810206000000081 в ООО КБ «Кольцо Урала» г.Екатеринбург, к/сч. 3010181050000000768  
БИК 046577768, ИНН 4202002174, КПП 420201001 Код ОКПО 00159887 ОКОНХ 11170 ОКТМО 32707000001  
ОКФС 16 ОКОПФ 12267 ОКВЭД 35.12 ОГРН 1024200546512

Решение № 5-Р от 06.04.2022

по вопросу реконструкции объекта капитального строительства ВЛ-35 Ф. В-5,6

Мной, генеральным директором ОАО «КузбассЭлектро» Жуковым Вячеславом Александровичем, действующим на основании Устава, во исполнение Соглашения о переустройстве объектов при реализации проектов строительства (реконструкции) третьих лиц» № 6777/19-0//126/20-юр от 13.09.2019г. и агентского договора № 1751/20-2//159/20-юр от 07.02.2020г. заключенных между АО «УК «Кузбассразрезуголь» и ОАО «КузбассЭлектро», а так же на основании п.3 ч.1.1. ст. 45 Градостроительного кодекса РФ принято решение о следующем:

1. Провести реконструкцию объекта капитального строительства ВЛ-35 В-5,6 с кадастровым номером 42:01:0101007:484, расположенного по адресу: Российская Федерация, Кемеровская область, ВЛ-35 В-5,6 принадлежащего ОАО «КузбассЭлектро» на основании записи регистрации №. 42-42/002-42/121/002/2016-207/1 от 12.07.2016г. Назначение объекта: 1.1 сооружения электроэнергетики, протяженность 5000 м.

Основанием для проведения реконструкции является проведение горно-транспортных работ на филиале АО «УК «Кузбассразрезуголь» «Бачатский угольный разрез» в границах лицензии КЕМ 01613 ТР, 21.12.2011.

2. Техническим заказчиком проекта определить АО «УК «Кузбассразрезуголь».

3. Утвердить задание на разработку проектов по планировке и межеванию территории реконструируемого объекта капитального строительства «ВЛ-35 В-5,6».

4. Провести работы по разработке проектов планировки и межевания территории реконструируемого объекта капитального строительства «ВЛ-35 В-5,6», исполнителем определить ООО «ПКБ «РЕГИОН».

5. Уведомить администрацию Гурьевского муниципального района, Беловского муниципального района, Беловского городского округа о начале работ по разработке проектов планировки и межевания территории реконструируемого объекта «ВЛ-35 В-5,6».

6. Направить для рассмотрения и согласования проекты планировки и межевания территории реконструируемого объекта капитального строительства ВЛ-35 В-5,6» в Главное управление архитектуры и градостроительства Администрации Правительства Кузбасса.

Генеральный директор ОАО «КузбассЭлектро»



В.А. Жуков

ООО "Первое Кадастровое Бюро Кузбасса"

**ПРОЕКТ МЕЖЕВАНИЯ ТЕРРИТОРИИ  
реконструируемого объекта капитального  
строительства "ВЛ-35 В-5,6"**

**РАЗДЕЛ 5.  
ОСНОВНАЯ ЧАСТЬ ПРОЕКТА МЕЖЕВАНИЯ ТЕРРИТОРИИ**

ШИФР: 03-20П

Кемерово – 2020

## **РАЗДЕЛ 5.**

### **ТЕКСТОВАЯ ЧАСТЬ ПРОЕКТА МЕЖЕВАНИЯ ТЕРРИТОРИИ**

1. Ведомость ссылочных документов .....	2
2. Основание для разработки .....	3
3. Перечень и сведения о площади образуемых земельных участков.....	4
4. Сведения о границах территории, в отношении которой утвержден проект межевания, содержащие перечень координат характерных точек этих границ в системе координат, используемой для ведения Единого государственного реестра недвижимости.....	7

## 1. Ведомость ссылочных документов

При разработке проекта межевания территории использовались следующие нормативные документы:

1. Градостроительный кодекс Российской Федерации №190-ФЗ от 29.12.2004 г.
2. Земельный кодекс Российской Федерации №136-ФЗ от 25.10.2001 г.
3. «Нормативы градостроительного проектирования Кемеровской области», утверждены постановлением Коллегии Администрации Кемеровской области от 14.10.2009 г. №406 (в ред. постановлений Коллегии Администрации Кемеровской области от 24.12.2013 №595, от 29.01.2015 №12, от 15.04.2016 №143, от 16.02.2017 №69).
4. Постановление Правительства РФ от 12.05.2017 г. №564 «Об утверждении Положения о составе и содержании проектов планировки территории, предусматривающих размещение одного или нескольких линейных объектов».
5. Приказ Министра России от 25.04.2017 г. №742/пр «О Порядке установления и отображения красных линий, обозначающих границы территорий, занятых линейными объектами и (или) предназначенных для размещения линейных объектов» (Зарегистрировано в Минюсте России 26.05.2017 №46858).
6. Решение ОАО «КузбассЭлектро» №5-Р от 06.04.2020 по вопросу реконструкции объекта капитального строительства ВЛ-35 В-5,6.

## **2. Основание для разработки**

Подготовка проекта межевания территории осуществляется применительно к территории, расположенной в границах одного или нескольких смежных элементов планировочной структуры, границах определенной правилами землепользования и застройки территориальной зоны и (или) границах установленной схемой территориального планирования муниципального района, генеральным планом поселения, городского округа функциональной зоны.

Подготовка проекта межевания территории для реконструкции линейного объекта «ВЛ-35 В-5,6» выполнена на основании решения ОАО «КузбассЭлектро» №5-Р от 06.04.2020 по вопросу реконструкции объекта капитального строительства ВЛ-35 В-5,6.

Подготовка проекта межевания территории выполнена с целью определения местоположения границ образуемых земельных участков или частей существующих земельных участков для реконструкции линейного объекта «ВЛ-35 В-5,6».

Проект межевания территории состоит из основной части, которая подлежит утверждению, и материалов по обоснованию этого проекта.

### 3. Перечень и сведения о площади образуемых земельных участков

Образуемые земельные участки для реконструкции линейного объекта  
«ВЛ-35 В-5,6»:

№ земельного участка на плане	Адрес (местоположение) земельного участка	Разрешенное использование земельного участка	Проектная площадь земельного участка, кв.м.	Категория земель
:ЗУ1	Кемеровская область - Кузбасс, Беловский городской округ, пгт Бачатский	Предоставление коммунальных услуг	742	Земли населенных пунктов

Примечание:

Земельный участок :ЗУ1 образуется из земель, государственная собственность на которые не разграничена.

Существующие земельные участки, учтенные в ЕГРН, в границах территории, в отношении которой осуществляется подготовка проекта межевания территории:

№ п/п	Кадастровый номер	Площадь части земельного участка, кв.м.	Категория земель	Вид права	Правообладатель
1	42:01:0101007:516	31054	Земли промышленности, энергетики, транспорта, связи, радиовещания, телевидения, информатики, земли для обеспечения космической деятельности, земли обороны, безопасности и земли иного специального назначения	Аренда	АО "Угольная компания "Кузбассразрезуголь"
2	42:01:0000000:202	39	Земли промышленности, энергетики, транспорта, связи, радиовещания, телевидения, информатики, земли для обеспечения космической деятельности, земли обороны, безопасности и земли иного специального назначения	-	без зарегистрированных прав
3	42:01:0101007:604	25713	Земли промышленности, энергетики, транспорта, связи, радиовещания, телевидения, информатики, земли для обеспечения космической деятельности, земли	Аренда	АО "Угольная компания "Кузбассразрезуголь"

№ п/п	Кадастровый номер	Площадь части земельного участка, кв.м.	Категория земель	Вид права	Правообладатель
			обороны, безопасности и земли иного специального назначения		
4	42:01:0101007:496	1319	Земли промышленности, энергетики, транспорта, связи, радиовещания, телевидения, информатики, земли для обеспечения космической деятельности, земли обороны, безопасности и земли иного специального назначения	Аренда	АО "Угольная компания "Кузбассразрезуголь"
5	42:01:0101007:64	275	Земли промышленности, энергетики, транспорта, связи, радиовещания, телевидения, информатики, земли для обеспечения космической деятельности, земли обороны, безопасности и земли иного специального назначения	Аренда	АО "Угольная компания "Кузбассразрезуголь"



**4. Сведения о границах территории, в отношении которой  
утвержден проект межевания, содержащие перечень координат  
характерных точек этих границ в системе координат,  
используемой для ведения Единого государственного реестра  
недвижимости**

Сведения о границах территорий, в отношении которых утвержден проект межевания, в границах территории, в отношении которой осуществляется подготовка документации по планировке территории для реконструкции линейного объекта «ВЛ-35 В-5,6»:

– Проект планировки территории и проект межевания территории для строительства линейного объекта «Обводной соединительный ж.д. путь ст. «Семенушкино» – ст. «Технологическая» управления ж.д. транспорта филиала ОАО «УК «Кузбассразрезуголь» «Бачатский угольный разрез», утвержденный распоряжением Администрации Беловского городского округа от 05.09.2016 №3414-р, в системе координат, используемой для ведения Единого государственного реестра недвижимости:

1 508771,06 1345810,39	16 509097,03 1345774,58	31 509374,26 1346032,14
2 508791,48 1345795,52	17 509120,51 1345786,35	32 509391,40 1346049,81
3 508813,52 1345781,49	18 509143,30 1345798,79	33 509408,91 1346068,57
4 508832,02 1345777,01	19 509164,62 1345816,62	34 509426,90 1346086,18
5 508839,83 1345772,20	20 509182,46 1345833,73	35 509444,33 1346103,64
6 508854,85 1345765,37	21 509200,96 1345852,92	36 509462,19 1346121,12
7 508866,94 1345760,19	22 509217,90 1345870,29	37 509479,87 1346139,94
8 508894,49 1345752,65	23 509235,85 1345888,40	38 509496,50 1346157,27
9 508919,36 1345747,84	24 509252,58 1345905,63	39 509514,13 1346175,24
10 508943,79 1345744,35	25 509270,47 1345923,39	40 509531,25 1346193,58
11 508969,80 1345744,33	26 509287,74 1345940,88	41 509550,64 1346214,61
12 508996,43 1345746,78	27 509305,32 1345959,16	42 509565,05 1346230,15
13 509025,05 1345750,78	28 509320,85 1345974,81	43 509583,27 1346249,10
14 509047,51 1345755,39	29 509340,24 1345996,31	44 509599,90 1346265,90
15 509072,43 1345763,48	30 509356,66 1346013,52	45 509614,80 1346281,91

46	509626,91	1346294,11	84	510347,58	1346676,80	122	511123,84	1346735,83
47	509641,40	1346308,78	85	510372,53	1346681,20	123	511130,90	1346734,98
48	509653,68	1346322,61	86	510398,06	1346684,69	124	511133,09	1346735,94
49	509666,28	1346335,07	87	510421,78	1346688,67	125	511139,14	1346732,31
50	509679,64	1346347,75	88	510430,47	1346690,40	126	511154,98	1346726,64
51	509694,01	1346362,38	89	510446,07	1346692,88	127	511191,88	1346713,62
52	509707,37	1346377,82	90	510471,87	1346697,08	128	511198,56	1346711,41
53	509721,75	1346392,10	91	510498,11	1346703,82	129	511286,54	1346681,18
54	509735,23	1346404,62	92	510520,92	1346709,47	130	511306,61	1346674,87
55	509749,36	1346419,39	93	510544,63	1346715,80	131	511381,71	1346650,28
56	509763,42	1346433,61	94	510568,80	1346722,24	132	511413,00	1346640,84
57	509779,57	1346449,86	95	510593,47	1346728,49	133	511417,08	1346640,59
58	509795,84	1346466,24	96	510617,56	1346734,80	134	511417,97	1346640,33
59	509810,90	1346483,04	97	510640,82	1346741,04	135	511418,81	1346636,37
60	509826,94	1346499,88	98	510665,43	1346747,59	136	511422,98	1346633,97
61	509843,93	1346518,37	99	510689,59	1346753,27	137	511425,76	1346632,74
62	509859,56	1346535,64	100	510713,81	1346758,76	138	511431,70	1346630,52
63	509878,19	1346551,50	101	510737,74	1346762,91	139	511439,68	1346627,61
64	509897,30	1346565,76	102	510737,74	1346762,91	140	511450,07	1346623,98
65	509917,21	1346580,43	103	510762,38	1346766,38	141	511458,30	1346621,17
66	509936,91	1346593,60	104	510785,26	1346768,59	142	511476,34	1346615,17
67	509959,21	1346604,16	105	510814,96	1346770,76	143	511534,00	1346596,19
68	509981,08	1346613,53	106	510836,37	1346772,03	144	511552,42	1346590,33
69	510004,98	1346621,86	107	510861,75	1346774,05	145	511556,10	1346589,96
70	510027,91	1346628,89	108	510885,64	1346775,68	146	511560,81	1346591,55
71	510050,94	1346633,85	109	510911,03	1346777,23	147	511571,68	1346587,91
72	510074,93	1346636,35	110	510935,20	1346778,36	148	511666,72	1346556,82
73	510099,99	1346639,82	111	510958,39	1346778,05	149	511761,38	1346524,67
74	510123,78	1346642,75	112	510982,37	1346772,78	150	511835,98	1346499,17
75	510150,55	1346645,92	113	511006,98	1346769,41	151	511841,03	1346493,59
76	510173,84	1346649,28	114	511029,97	1346763,97	152	511847,45	1346491,22
77	510199,60	1346653,16	115	511047,46	1346760,21	153	511854,08	1346489,17
78	510224,08	1346658,24	116	511057,46	1346757,27	154	511871,16	1346482,08
79	510247,72	1346664,33	117	511067,16	1346757,00	155	511880,98	1346479,00
80	510257,47	1346663,83	118	511073,26	1346754,36	156	511889,00	1346476,46
81	510273,17	1346665,77	119	511078,75	1346750,95	157	511900,80	1346472,97
82	510298,46	1346671,10	120	511084,79	1346748,69	158	511909,72	1346469,86
83	510323,28	1346675,22	121	511107,59	1346741,22	159	511916,19	1346467,76

160	511920,61	1346466,88	198	512293,19	1346125,96	236	512351,96	1345595,74
161	511926,91	1346467,21	199	512299,67	1346099,80	237	512353,07	1345592,54
162	511928,73	1346466,14	200	512303,95	1346068,69	238	512354,16	1345589,95
163	511930,71	1346465,26	201	512305,69	1346047,01	239	512355,28	1345587,80
164	511933,83	1346464,27	202	512306,82	1346033,73	240	512356,44	1345586,02
165	511939,93	1346462,17	203	512306,82	1346033,73	241	512356,51	1345585,93
166	511945,67	1346459,99	204	512307,72	1346025,15	242	512355,99	1345582,09
167	511950,30	1346458,19	205	512308,83	1346017,97	243	512355,70	1345579,39
168	512037,81	1346417,02	206	512316,95	1345938,42	244	512355,51	1345577,00
169	512040,32	1346415,56	207	512317,94	1345930,25	245	512355,40	1345575,03
170	512085,50	1346385,88	208	512319,11	1345922,04	246	512355,29	1345571,80
171	512118,05	1346358,96	209	512321,58	1345905,51	247	512355,24	1345565,50
172	512170,65	1346307,14	210	512324,51	1345888,82	248	512355,26	1345560,04
173	512177,02	1346299,81	211	512328,25	1345865,25	249	512355,35	1345552,09
174	512180,20	1346296,05	212	512329,55	1345856,46	250	512355,52	1345546,81
175	512184,80	1346290,83	213	512330,83	1345846,77	251	512355,86	1345540,69
176	512186,83	1346288,52	214	512332,35	1345834,19	252	512356,29	1345534,27
177	512198,71	1346274,27	215	512333,74	1345821,94	253	512356,82	1345522,60
178	512215,88	1346253,82	216	512334,16	1345817,30	254	512356,98	1345513,10
179	512217,02	1346252,67	217	512334,37	1345814,33	255	512356,79	1345505,20
180	512218,93	1346250,97	218	512334,70	1345807,16	256	512355,27	1345484,53
181	512219,01	1346250,93	219	512334,79	1345778,32	257	512354,58	1345476,74
182	512218,23	1346248,20	220	512334,74	1345773,19	258	512354,04	1345470,51
183	512219,25	1346245,38	221	512334,22	1345756,97	259	512353,19	1345460,28
184	512220,34	1346243,21	222	512334,11	1345751,80	260	512352,58	1345451,08
185	512221,32	1346241,70	223	512334,01	1345743,71	261	512352,34	1345445,04
186	512222,92	1346239,62	224	512334,28	1345736,73	262	512352,23	1345435,94
187	512223,65	1346238,38	225	512334,89	1345730,84	263	512352,28	1345408,91
188	512226,55	1346233,51	226	512336,99	1345717,19	264	512352,42	1345402,56
189	512230,03	1346227,87	227	512337,83	1345710,59	265	512352,56	1345398,46
190	512232,93	1346223,30	228	512340,71	1345679,91	266	512352,77	1345393,57
191	512238,37	1346214,91	229	512343,17	1345650,45	267	512352,97	1345389,65
192	512241,26	1346210,96	230	512344,21	1345634,90	268	512353,24	1345384,74
193	512245,16	1346206,10	231	512344,86	1345627,63	269	512353,48	1345380,32
194	512260,17	1346186,89	232	512345,53	1345622,69	270	512353,71	1345375,86
195	512274,42	1346164,74	233	512346,70	1345616,19	271	512353,90	1345371,61
196	512279,08	1346156,53	234	512348,31	1345608,87	272	512354,06	1345367,12
197	512289,10	1346136,54	235	512350,22	1345601,54	273	512354,14	1345362,78

274	512354,15	1345353,38	312	512282,30	1344817,22	350	512172,09	1344483,51
275	512353,99	1345344,56	313	512280,02	1344814,00	351	512166,14	1344464,25
276	512353,75	1345335,96	314	512274,40	1344804,86	352	512160,77	1344448,19
277	512351,95	1345281,25	315	512272,67	1344801,35	353	512157,28	1344437,16
278	512350,38	1345238,50	316	512271,03	1344797,55	354	512156,18	1344433,68
279	512350,21	1345230,70	317	512269,32	1344793,06	355	512153,71	1344426,24
280	512348,41	1345200,76	318	512267,64	1344788,30	356	512150,14	1344415,41
281	512348,19	1345197,56	319	512265,91	1344783,37	357	512146,91	1344405,16
282	512348,00	1345194,74	320	512264,26	1344778,61	358	512144,84	1344398,54
283	512347,44	1345186,47	321	512262,77	1344774,23	359	512139,40	1344381,85
284	512346,22	1345170,06	322	512261,27	1344769,64	360	512135,36	1344369,64
285	512344,03	1345149,81	323	512260,00	1344765,66	361	512132,48	1344359,62
286	512343,09	1345143,94	324	512258,71	1344761,53	362	512131,26	1344354,53
287	512342,12	1345138,26	325	512257,34	1344757,12	363	512128,87	1344344,04
288	512336,32	1345107,11	326	512255,90	1344752,52	364	512126,95	1344335,75
289	512324,34	1345039,73	327	512246,96	1344725,13	365	512125,16	1344328,24
290	512317,01	1344984,54	328	512244,98	1344718,75	366	512122,98	1344319,09
291	512315,04	1344964,98	329	512243,21	1344712,84	367	512119,40	1344304,90
292	512314,50	1344955,23	330	512241,50	1344706,90	368	512117,58	1344297,18
293	512313,64	1344940,70	331	512239,88	1344701,13	369	512114,43	1344283,87
294	512312,36	1344934,17	332	512238,56	1344696,29	370	512111,49	1344271,88
295	512310,96	1344928,55	333	512236,74	1344689,48	371	512101,45	1344232,25
296	512309,36	1344921,48	334	512235,23	1344683,77	372	512097,27	1344215,20
297	512307,63	1344914,58	335	512233,77	1344678,22	373	512094,08	1344200,48
298	512306,31	1344909,44	336	512232,36	1344672,87	374	512090,81	1344185,58
299	512304,66	1344902,31	337	512230,48	1344665,80	375	512088,27	1344174,06
300	512301,67	1344888,97	338	512226,69	1344652,16	376	512086,36	1344166,57
301	512298,16	1344875,94	339	512225,06	1344646,58	377	512084,83	1344160,91
302	512293,62	1344859,37	340	512223,14	1344640,21	378	512083,12	1344155,32
303	512289,38	1344845,39	341	512221,65	1344635,34	379	512081,01	1344148,60
304	512289,38	1344845,39	342	512219,34	1344628,03	380	512079,60	1344143,62
305	512287,65	1344838,22	343	512217,82	1344623,30	381	512077,49	1344135,37
306	512286,17	1344833,63	344	512216,35	1344618,78	382	512074,79	1344124,85
307	512284,51	1344828,83	345	512214,74	1344613,89	383	512072,39	1344115,66
308	512283,53	1344825,46	346	512212,63	1344607,58	384	512070,03	1344106,31
309	512283,07	1344823,34	347	512199,36	1344568,74	385	512068,60	1344101,07
310	512282,74	1344821,29	348	512189,57	1344539,19	386	512066,63	1344094,30
311	512282,47	1344818,97	349	512183,56	1344520,26	387	512064,63	1344087,81

388	512062,31	1344080,42	426	511985,62	1343903,35	464	511851,95	1343701,04
389	512061,67	1344078,28	427	511982,80	1343899,32	465	511845,40	1343692,66
390	512060,98	1344075,69	428	511980,92	1343896,42	466	511840,59	1343686,66
391	512060,40	1344073,29	429	511969,40	1343877,08	467	511836,56	1343681,76
392	512059,47	1344069,04	430	511967,65	1343874,21	468	511831,88	1343676,25
393	512058,54	1344064,74	431	511966,10	1343871,70	469	511827,56	1343671,39
394	512057,95	1344062,08	432	511964,20	1343868,66	470	511823,94	1343667,51
395	512057,17	1344058,50	433	511961,50	1343864,45	471	511820,66	1343664,18
396	512056,37	1344054,88	434	511958,79	1343860,29	472	511814,37	1343658,26
397	512055,25	1344049,99	435	511955,48	1343855,27	473	511806,16	1343650,54
398	512053,27	1344042,07	436	511950,89	1343848,33	474	511789,19	1343635,92
399	512051,50	1344035,71	437	511946,11	1343841,03	475	511783,95	1343631,59
400	512049,82	1344030,04	438	511941,92	1343834,65	476	511780,19	1343628,59
401	512048,32	1344025,21	439	511937,44	1343827,98	477	511776,92	1343626,04
402	512047,13	1344021,42	440	511933,33	1343821,94	478	511771,68	1343621,98
403	512046,22	1344018,59	441	511931,10	1343818,59	479	511763,49	1343615,67
404	512045,36	1344015,98	442	511929,45	1343816,01	480	511738,72	1343597,02
405	512045,36	1344015,98	443	511927,87	1343813,45	481	511734,88	1343594,88
406	512043,91	1344011,80	444	511926,02	1343810,36	482	511730,31	1343592,30
407	512042,73	1344008,65	445	511924,29	1343807,39	483	511727,13	1343590,50
408	512041,31	1344005,15	446	511922,88	1343804,93	484	511725,10	1343589,34
409	512040,40	1344002,98	447	511921,31	1343802,19	485	511721,76	1343587,48
410	512039,41	1344000,67	448	511919,96	1343799,82	486	511718,72	1343585,82
411	512038,02	1343997,36	449	511916,26	1343793,48	487	511716,26	1343584,48
412	512037,11	1343995,16	450	511912,92	1343788,09	488	511715,07	1343583,85
413	512036,72	1343994,19	451	511909,27	1343782,51	489	511713,72	1343583,12
414	512035,84	1343992,02	452	511906,56	1343778,44	490	511712,38	1343582,40
415	512034,95	1343989,80	453	511899,90	1343768,22	491	511711,32	1343581,82
416	512034,22	1343988,00	454	511896,63	1343763,14	492	511708,78	1343580,45
417	512033,69	1343986,71	455	511893,01	1343757,58	493	511706,67	1343579,32
418	512032,87	1343984,76	456	511889,70	1343752,67	494	511680,95	1343566,47
419	512028,96	1343975,84	457	511887,43	1343749,42	495	511651,52	1343552,56
420	512026,12	1343969,46	458	511881,42	1343741,09	496	511635,77	1343545,56
421	512022,19	1343960,57	459	511875,51	1343732,68	497	511629,20	1343543,06
422	512019,25	1343954,46	460	511871,13	1343726,50	498	511605,08	1343533,75
423	512014,29	1343945,45	461	511866,92	1343720,68	499	511577,57	1343523,60
424	512010,52	1343939,40	462	511861,47	1343713,39	500	511558,36	1343516,99
425	511988,86	1343907,76	463	511856,03	1343706,32	501	511546,78	1343513,35

502	511534,36	1343509,18	540	511144,63	1343432,65	578	511375,20	1343436,11
503	511516,22	1343502,96	541	511140,43	1343431,77	579	511377,78	1343436,72
504	511502,57	1343497,59	542	511140,66	1343429,94	580	511380,99	1343437,46
505	511489,26	1343493,22	543	511142,64	1343430,19	581	511384,25	1343438,21
506	511489,26	1343493,22	544	511144,59	1343414,62	582	511389,16	1343439,34
507	511468,68	1343486,22	545	511151,74	1343414,44	583	511394,39	1343440,63
508	511461,17	1343481,35	546	511154,58	1343403,80	584	511399,47	1343441,90
509	511458,62	1343482,36	547	511161,65	1343406,43	585	511405,45	1343443,49
510	511453,92	1343483,06	548	511160,25	1343410,45	586	511418,62	1343447,27
511	511452,34	1343483,12	549	511173,42	1343409,58	587	511445,91	1343456,35
512	511450,86	1343483,06	550	511199,05	1343408,49	588	511466,65	1343464,53
513	511448,75	1343482,84	551	511217,92	1343407,86	589	511469,08	1343465,65
514	511447,24	1343482,61	552	511227,16	1343408,02	590	511471,16	1343466,60
515	511445,36	1343482,31	553	511284,28	1343409,48	591	511483,94	1343470,16
516	511443,26	1343482,00	554	511307,42	1343411,72	592	511511,01	1343477,68
517	511440,66	1343481,65	555	511329,12	1343414,66	593	511567,30	1343493,32
518	511438,28	1343481,33	556	511345,90	1343416,96	594	511586,31	1343500,19
519	511435,79	1343480,99	557	511374,87	1343413,54	595	511614,42	1343511,44
520	511430,52	1343480,23	558	511395,18	1343412,08	596	511635,60	1343521,04
521	511421,36	1343478,53	559	511397,22	1343411,85	597	511644,34	1343525,24
522	511411,96	1343476,57	560	511397,84	1343415,60	598	511659,93	1343532,93
523	511400,36	1343474,22	561	511398,60	1343421,99	599	511673,74	1343540,64
524	511390,57	1343472,34	562	511396,59	1343422,55	600	511688,28	1343547,60
525	511382,99	1343470,85	563	511376,56	1343425,95	601	511692,46	1343549,71
526	511376,80	1343469,63	564	511366,67	1343428,54	602	511693,48	1343550,26
527	511369,18	1343468,11	565	511347,21	1343427,83	603	511694,68	1343550,99
528	511357,07	1343466,06	566	511322,80	1343430,73	604	511695,61	1343551,69
529	511354,87	1343465,60	567	511338,00	1343431,69	605	511697,24	1343553,26
530	511317,73	1343463,29	568	511347,02	1343433,00	606	511698,06	1343552,80
531	511271,26	1343459,89	569	511347,74	1343433,10	607	511698,06	1343552,80
532	511256,12	1343456,83	570	511348,71	1343433,21	608	511699,63	1343552,72
533	511237,00	1343453,22	571	511350,87	1343433,43	609	511702,28	1343553,08
534	511222,74	1343450,57	572	511355,07	1343433,87	610	511704,13	1343553,64
535	511185,88	1343442,82	573	511360,12	1343434,40	611	511706,41	1343554,51
536	511177,23	1343440,94	574	511365,88	1343435,01	612	511709,62	1343556,05
537	511168,64	1343438,76	575	511373,50	1343435,80	613	511712,50	1343557,52
538	511156,68	1343435,72	576	511374,22	1343435,88	614	511716,60	1343559,63
539	511155,37	1343435,37	577	511374,47	1343435,94	615	511720,64	1343561,83

616	511749,51	1343578,53	654	512043,56	1343935,42	692	512365,35	1345121,37
617	511768,46	1343590,59	655	512055,44	1343957,39	693	512370,92	1345163,59
618	511796,81	1343610,28	656	512062,20	1343972,43	694	512375,47	1345212,13
619	511824,13	1343632,15	657	512071,54	1343995,43	695	512378,21	1345259,47
620	511830,26	1343642,14	658	512082,85	1344042,75	696	512380,93	1345303,11
621	511844,60	1343656,27	659	512087,95	1344072,37	697	512382,96	1345345,44
622	511871,66	1343685,49	660	512092,78	1344110,20	698	512384,30	1345398,48
623	511897,11	1343718,93	661	512095,82	1344130,32	699	512384,83	1345434,16
624	511902,06	1343727,25	662	512099,67	1344151,71	700	512385,14	1345480,82
625	511904,29	1343731,16	663	512103,53	1344169,32	701	512385,09	1345524,23
626	511907,10	1343736,44	664	512106,20	1344180,29	702	512382,61	1345581,12
627	511908,17	1343738,68	665	512126,69	1344266,61	703	512381,09	1345619,72
628	511909,18	1343741,05	666	512138,47	1344313,33	704	512378,95	1345664,31
629	511909,71	1343742,48	667	512143,06	1344328,50	705	512376,54	1345711,40
630	511910,45	1343744,78	668	512148,77	1344343,48	706	512374,69	1345744,05
631	511911,53	1343748,78	669	512155,68	1344362,06	707	512373,63	1345758,57
632	511911,69	1343752,58	670	512160,85	1344373,58	708	512373,63	1345758,57
633	511919,52	1343757,72	671	512161,68	1344375,33	709	512375,51	1345760,07
634	511922,06	1343759,53	672	512168,83	1344390,63	710	512374,91	1345771,62
635	511925,23	1343762,17	673	512190,98	1344456,82	711	512372,58	1345772,90
636	511928,56	1343765,46	674	512220,77	1344552,24	712	512372,03	1345780,49
637	511932,84	1343770,34	675	512222,86	1344561,95	713	512365,99	1345829,24
638	511938,23	1343776,75	676	512232,87	1344601,06	714	512362,30	1345861,14
639	511944,06	1343783,58	677	512242,16	1344644,88	715	512354,87	1345913,12
640	511956,16	1343798,08	678	512247,56	1344657,27	716	512348,43	1345960,86
641	511961,11	1343804,44	679	512261,47	1344693,03	717	512346,11	1345986,59
642	511965,39	1343810,22	680	512267,23	1344707,87	718	512342,66	1346020,04
643	511971,11	1343818,39	681	512280,88	1344742,99	719	512337,82	1346059,10
644	511976,94	1343827,17	682	512309,32	1344829,71	720	512333,56	1346092,09
645	511983,49	1343837,60	683	512312,35	1344838,21	721	512327,73	1346117,25
646	511990,31	1343849,03	684	512323,45	1344887,15	722	512318,53	1346138,40
647	511994,44	1343856,20	685	512326,15	1344903,05	723	512311,90	1346152,23
648	512001,69	1343869,10	686	512327,76	1344908,50	724	512295,93	1346180,25
649	512007,10	1343878,92	687	512340,85	1344959,58	725	512268,60	1346221,96
650	512009,97	1343884,15	688	512347,68	1345003,19	726	512247,96	1346249,60
651	512014,27	1343890,23	689	512356,08	1345052,00	727	512228,72	1346273,02
652	512022,39	1343901,18	690	512360,22	1345084,91	728	512208,66	1346305,34
653	512026,74	1343907,67	691	512362,79	1345103,14	729	512202,00	1346316,44

730	512185,07	1346333,57	768	511059,43	1346779,35	806	510338,92	1346700,91
731	512133,66	1346378,94	769	511027,59	1346788,14	807	510319,09	1346698,17
732	512125,41	1346385,07	770	511024,59	1346788,87	808	510299,29	1346695,48
733	512119,49	1346389,37	771	511006,47	1346792,76	809	510299,29	1346695,48
734	512108,57	1346396,23	772	510987,59	1346796,12	810	510298,74	1346694,52
735	512097,60	1346402,41	773	510987,02	1346796,23	811	510293,79	1346693,91
736	512094,08	1346404,60	774	510961,83	1346799,62	812	510268,85	1346690,14
737	512073,30	1346416,79	775	510935,97	1346802,61	813	510257,26	1346689,37
738	512070,06	1346418,48	776	510904,73	1346799,44	814	510244,98	1346688,61
739	512065,70	1346421,74	777	510885,40	1346797,79	815	510213,35	1346682,05
740	512034,15	1346441,05	778	510804,82	1346789,64	816	510211,04	1346686,31
741	511999,54	1346458,38	779	510790,15	1346786,87	817	510200,36	1346684,74
742	511948,95	1346478,94	780	510770,32	1346784,98	818	510198,64	1346677,01
743	511839,97	1346514,87	781	510760,42	1346783,95	819	510171,34	1346671,93
744	511817,06	1346524,24	782	510750,44	1346783,48	820	510138,66	1346667,94
745	511766,83	1346542,29	783	510747,68	1346783,27	821	510121,16	1346670,72
746	511722,79	1346556,47	784	510740,29	1346782,64	822	510095,87	1346667,59
747	511675,81	1346574,94	785	510725,08	1346782,57	823	510071,74	1346663,47
748	511640,11	1346587,14	786	510720,92	1346781,69	824	510046,25	1346658,14
749	511615,03	1346592,96	787	510709,71	1346779,04	825	510025,14	1346655,24
750	511577,69	1346605,87	788	510660,65	1346767,13	826	510019,30	1346658,00
751	511554,13	1346614,00	789	510614,84	1346755,60	827	510012,02	1346656,22
752	511489,71	1346635,91	790	510612,10	1346754,91	828	510008,91	1346655,28
753	511442,57	1346649,67	791	510562,47	1346742,48	829	509970,41	1346641,30
754	511424,83	1346654,50	792	510492,59	1346724,90	830	509949,26	1346630,97
755	511403,02	1346660,44	793	510487,07	1346723,55	831	509924,51	1346616,88
756	511363,33	1346673,16	794	510476,61	1346721,17	832	509918,32	1346613,48
757	511321,93	1346687,88	795	510467,90	1346719,39	833	509880,48	1346589,51
758	511314,62	1346690,77	796	510466,11	1346719,05	834	509869,27	1346580,65
759	511311,09	1346692,07	797	510447,75	1346715,88	835	509841,28	1346555,52
760	511303,37	1346694,60	798	510433,02	1346714,50	836	509841,17	1346554,00
761	511292,37	1346698,52	799	510431,10	1346714,25	837	509836,24	1346549,29
762	511287,13	1346700,30	800	510418,08	1346712,63	838	509831,53	1346538,09
763	511230,61	1346719,16	801	510408,09	1346711,45	839	509831,47	1346538,02
764	511199,92	1346730,81	802	510398,23	1346709,63	840	509781,70	1346486,94
765	511199,56	1346731,53	803	510378,43	1346706,93	841	509776,74	1346480,66
766	511142,89	1346751,99	804	510368,53	1346705,28	842	509776,01	1346479,90
767	511076,35	1346774,18	805	510358,69	1346703,58	843	509757,90	1346461,34



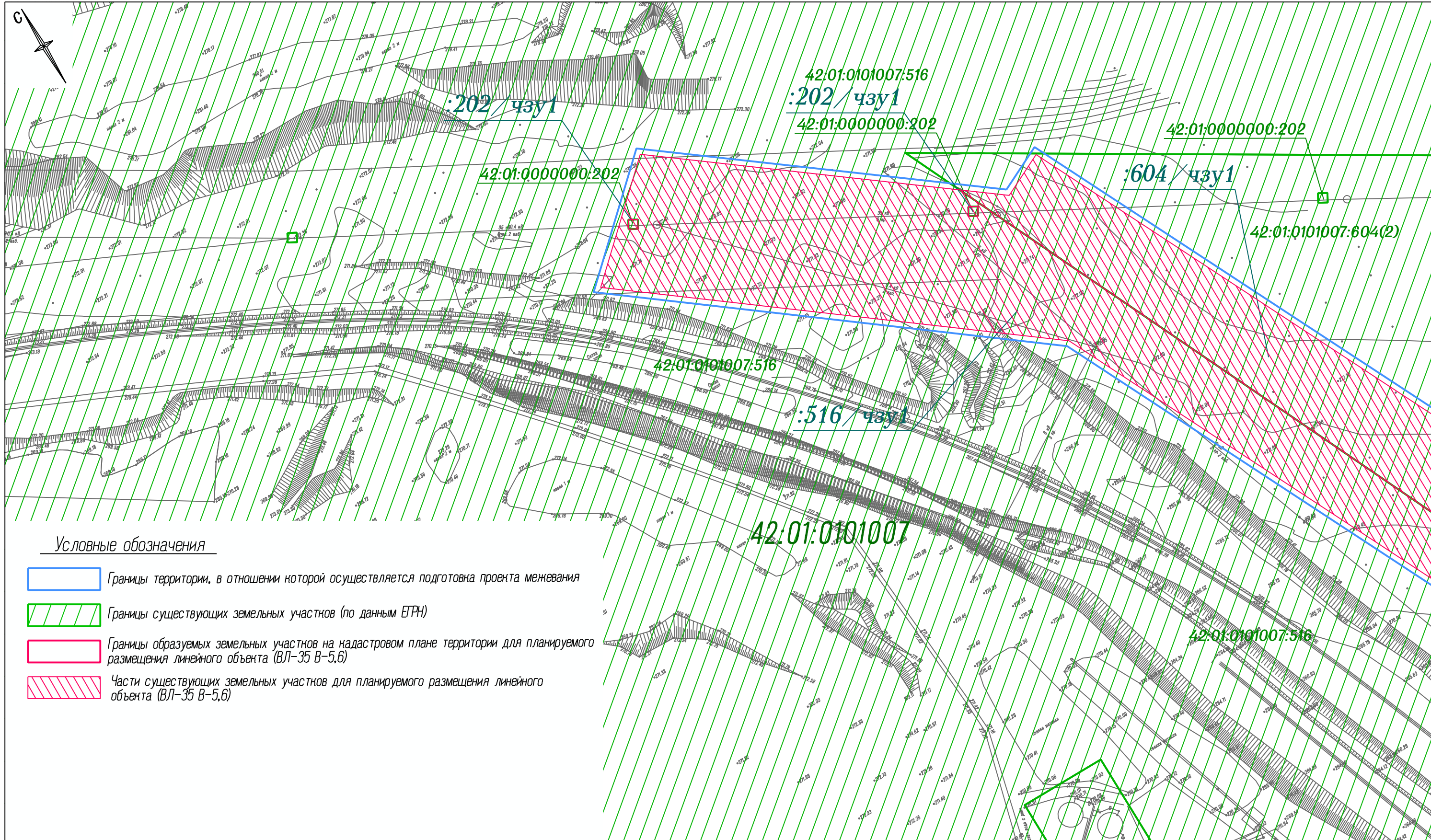
844	509740,55	1346443,83	882	509164,53	1345853,42	920	508588,19	1346284,29
845	509723,43	1346424,94	883	509147,44	1345837,23	921	508574,48	1346323,55
846	509711,89	1346412,40	884	509144,70	1345833,72	922	508567,61	1346343,82
847	509704,79	1346404,96	885	509130,62	1345818,58	923	508565,00	1346351,67
848	509688,82	1346389,86	886	509110,21	1345806,04	924	508551,32	1346396,38
849	509671,73	1346370,99	887	509087,77	1345795,35	925	508530,42	1346459,71
850	509654,41	1346353,48	888	509064,04	1345786,24	926	508523,48	1346471,22
851	509640,60	1346337,69	889	509061,57	1345789,59	927	508516,02	1346502,17
852	509623,17	1346319,41	890	509061,13	1345790,73	928	508490,74	1346573,99
853	509620,41	1346316,59	891	509060,95	1345791,27	929	508476,29	1346618,89
854	509603,04	1346298,99	892	509060,60	1345792,90	930	508467,51	1346652,96
855	509585,79	1346280,74	893	509041,22	1345788,71	931	508450,84	1346710,34
856	509579,10	1346273,23	894	509018,44	1345785,18	932	508429,32	1346776,89
857	509568,45	1346262,07	895	508993,46	1345780,81	933	508415,97	1346815,37
858	509567,31	1346260,89	896	508974,21	1345780,17	934	508400,79	1346855,28
859	509553,04	1346252,86	897	508950,77	1345780,70	935	508375,79	1346906,40
860	509547,57	1346246,68	898	508924,03	1345782,14	936	508372,32	1346929,99
861	509529,54	1346229,91	899	508898,74	1345788,12	937	508363,88	1346951,51
862	509512,73	1346212,07	900	508891,36	1345790,26	938	508346,33	1346996,24
863	509494,25	1346192,84	901	508870,42	1345799,52	939	508327,22	1347065,78
864	509476,60	1346175,98	902	508847,24	1345809,28	940	508305,38	1347140,36
865	509459,52	1346157,99	903	508824,28	1345822,87	941	508282,25	1347208,67
866	509441,96	1346139,84	904	508803,37	1345836,79	942	508257,70	1347271,61
867	509424,66	1346122,04	905	508759,62	1345874,57	943	508227,31	1347329,28
868	509407,55	1346105,01	906	508737,13	1345899,32	944	508194,98	1347389,63
869	509391,82	1346088,68	907	508730,72	1345907,91	945	508166,56	1347438,76
870	509374,53	1346069,54	908	508714,63	1345929,48	946	508131,75	1347504,21
871	509355,72	1346050,11	909	508708,69	1345940,40	947	508109,75	1347541,74
872	509339,72	1346034,17	910	508708,69	1345940,40	948	508097,30	1347562,97
873	509320,92	1346014,99	911	508706,58	1345943,75	949	508071,33	1347611,78
874	509303,65	1345997,53	912	508703,45	1345948,71	950	508039,77	1347668,23
875	509285,88	1345979,02	913	508701,94	1345951,36	951	508021,24	1347693,82
876	509267,86	1345961,00	914	508694,88	1345965,95	952	508007,41	1347712,91
877	509250,79	1345942,84	915	508677,22	1346020,84	953	507974,32	1347754,60
878	509233,58	1345925,63	916	508666,91	1346049,52	954	507937,26	1347796,17
879	509215,75	1345907,19	917	508655,18	1346083,36	955	507924,77	1347809,07
880	509198,64	1345888,62	918	508637,27	1346136,94	956	507914,94	1347819,20
881	509181,33	1345870,28	919	508613,16	1346212,41	957	507900,02	1347834,60

958	507860,74	1347869,73	996	506492,86	1348253,36	1034	505562,50	1348319,54
959	507823,17	1347901,24	997	506488,17	1348254,44	1035	505551,50	1348323,60
960	507790,41	1347926,41	998	506484,82	1348256,21	1036	505512,51	1348333,78
961	507768,79	1347940,58	999	506478,12	1348256,87	1037	505499,22	1348337,24
962	507748,23	1347954,05	1000	506460,94	1348261,08	1038	505497,62	1348332,11
963	507741,28	1347955,96	1001	506446,03	1348267,67	1039	505434,70	1348335,50
964	507733,84	1347958,02	1002	506434,17	1348266,54	1040	505401,70	1348339,71
965	507679,60	1347994,14	1003	506420,11	1348267,21	1041	505296,54	1348347,67
966	507638,86	1348019,24	1004	506403,23	1348271,64	1042	505260,94	1348354,48
967	507600,46	1348039,62	1005	506386,43	1348270,60	1043	505223,14	1348362,34
968	507557,12	1348060,06	1006	506364,90	1348271,62	1044	505185,69	1348370,12
969	507544,27	1348062,30	1007	506364,33	1348271,70	1045	505183,86	1348372,69
970	507517,93	1348073,81	1008	506355,71	1348272,70	1046	505174,81	1348374,75
971	507466,77	1348090,61	1009	506345,80	1348273,30	1047	505171,18	1348374,42
972	507427,79	1348099,42	1010	506314,74	1348273,55	1048	505170,09	1348373,48
973	507380,99	1348108,41	1011	506314,74	1348273,55	1049	505149,01	1348379,53
974	507345,57	1348114,58	1012	506284,57	1348273,86	1050	505095,56	1348386,25
975	507310,15	1348120,75	1013	506276,15	1348274,43	1051	505053,41	1348388,99
976	507287,91	1348125,96	1014	506206,08	1348274,46	1052	504998,96	1348384,30
977	507286,58	1348130,80	1015	506141,82	1348275,03	1053	504988,54	1348382,07
978	507275,92	1348132,53	1016	506134,61	1348274,63	1054	504977,40	1348380,00
979	507273,56	1348128,94	1017	506091,14	1348275,27	1055	504966,06	1348378,19
980	507255,71	1348129,87	1018	506084,58	1348275,46	1056	504955,14	1348375,93
981	507236,32	1348131,50	1019	506066,48	1348275,91	1057	504943,98	1348372,58
982	507187,26	1348141,71	1020	505984,59	1348277,87	1058	504933,61	1348368,77
983	507152,09	1348143,77	1021	505983,00	1348277,88	1059	504923,47	1348364,59
984	507094,62	1348157,68	1022	505976,13	1348279,60	1060	504918,39	1348362,40
985	507082,15	1348160,67	1023	505965,79	1348278,70	1061	504913,47	1348360,41
986	507034,18	1348170,33	1024	505960,08	1348279,79	1062	504903,46	1348355,98
987	506965,12	1348184,20	1025	505934,79	1348281,44	1063	504893,05	1348351,17
988	506907,58	1348195,09	1026	505884,84	1348285,45	1064	504883,55	1348345,81
989	506819,33	1348209,91	1027	505784,88	1348291,13	1065	504874,99	1348339,95
990	506785,94	1348214,27	1028	505764,55	1348292,96	1066	504866,85	1348334,04
991	506781,53	1348215,44	1029	505758,51	1348292,32	1067	504858,34	1348327,95
992	506583,51	1348239,13	1030	505739,03	1348295,05	1068	504852,72	1348323,00
993	506576,27	1348239,82	1031	505720,35	1348296,58	1069	504852,37	1348322,53
994	506522,66	1348246,51	1032	505665,26	1348304,22	1070	504849,77	1348319,04
995	506505,85	1348250,38	1033	505588,38	1348314,88	1071	504836,52	1348307,86

1072	504824,28	1348296,32	1110	504550,34	1347884,98	1148	504557,94	1347860,47
1073	504823,01	1348295,06	1111	504536,02	1347881,24	1149	504559,28	1347861,02
1074	504808,91	1348279,95	1112	504536,02	1347881,24	1150	504563,87	1347863,34
1075	504794,71	1348262,77	1113	504522,32	1347878,38	1151	504566,88	1347864,91
1076	504787,29	1348252,76	1114	504517,24	1347877,52	1152	504569,91	1347866,40
1077	504777,48	1348238,11	1115	504495,42	1347873,48	1153	504571,41	1347867,23
1078	504769,51	1348224,76	1116	504493,04	1347872,89	1154	504574,71	1347869,31
1079	504761,77	1348210,13	1117	504464,29	1347864,47	1155	504594,98	1347877,16
1080	504755,26	1348196,07	1118	504434,74	1347855,94	1156	504606,78	1347883,48
1081	504749,65	1348182,70	1119	504417,16	1347854,42	1157	504623,25	1347893,92
1082	504745,85	1348173,00	1120	504394,46	1347852,46	1158	504640,41	1347905,02
1083	504743,38	1348166,07	1121	504371,12	1347850,45	1159	504651,06	1347913,62
1084	504733,54	1348131,06	1122	504353,76	1347848,96	1160	504661,03	1347922,35
1085	504717,16	1348074,16	1123	504335,06	1347847,68	1161	504665,49	1347926,79
1086	504714,25	1348063,47	1124	504319,06	1347846,38	1162	504669,96	1347931,24
1087	504711,60	1348052,30	1125	504298,48	1347844,66	1163	504678,45	1347940,55
1088	504710,83	1348049,10	1126	504299,64	1347829,15	1164	504686,83	1347949,72
1089	504709,96	1348045,94	1127	504307,64	1347829,80	1165	504689,85	1347953,45
1090	504695,31	1348014,79	1128	504319,45	1347830,75	1166	504680,49	1347914,86
1091	504694,11	1348013,75	1129	504336,49	1347832,13	1167	504675,86	1347894,27
1092	504688,32	1348005,23	1130	504351,47	1347832,76	1168	504675,17	1347890,52
1093	504683,31	1347996,17	1131	504370,32	1347834,03	1169	504663,70	1347820,90
1094	504678,19	1347987,56	1132	504388,81	1347835,28	1170	504663,58	1347818,62
1095	504672,64	1347979,42	1133	504405,04	1347836,38	1171	504664,68	1347813,44
1096	504666,82	1347971,55	1134	504421,33	1347837,48	1172	504666,51	1347805,30
1097	504665,08	1347968,59	1135	504436,55	1347838,50	1173	504663,80	1347796,37
1098	504663,94	1347967,30	1136	504452,62	1347839,17	1174	504656,56	1347774,31
1099	504659,81	1347962,19	1137	504468,92	1347839,92	1175	504648,73	1347737,83
1100	504652,71	1347954,49	1138	504476,95	1347840,65	1176	504644,74	1347717,96
1101	504645,58	1347946,71	1139	504494,14	1347842,95	1177	504642,78	1347709,18
1102	504638,31	1347939,40	1140	504509,00	1347845,81	1178	504580,49	1347716,38
1103	504630,75	1347932,66	1141	504522,76	1347849,04	1179	504592,16	1347600,52
1104	504622,97	1347926,07	1142	504534,94	1347852,36	1180	504493,62	1347345,73
1105	504615,76	1347919,80	1143	504540,09	1347853,72	1181	504488,46	1347170,80
1106	504611,50	1347915,83	1144	504543,17	1347854,69	1182	504387,93	1347122,95
1107	504599,35	1347907,33	1145	504547,33	1347856,01	1183	504323,60	1346955,83
1108	504574,68	1347890,10	1146	504549,71	1347856,89	1184	504433,94	1346950,67
1109	504564,49	1347887,77	1147	504551,40	1347857,62	1185	504433,35	1346949,91

1186	504426,68	1346943,22	1224	504901,88	1347635,11	1262	506512,68	1348230,88
1187	504424,50	1346941,34	1225	504785,33	1347692,71	1263	506530,57	1348225,67
1188	504420,86	1346938,28	1226	504667,50	1347706,33	1264	506585,29	1348213,29
1189	504395,58	1346919,60	1227	504669,40	1347715,99	1265	506644,16	1348200,43
1190	504383,79	1346911,27	1228	504671,10	1347721,42	1266	506686,68	1348190,91
1191	504363,29	1346898,71	1229	504673,24	1347727,57	1267	506715,00	1348185,62
1192	504356,15	1346894,76	1230	504673,93	1347730,41	1268	506727,64	1348183,25
1193	504338,19	1346886,48	1231	504676,51	1347745,74	1269	506775,34	1348171,61
1194	504342,62	1346874,56	1232	504680,46	1347769,30	1270	506782,35	1348170,32
1195	504365,80	1346882,80	1233	504682,71	1347792,04	1271	506826,97	1348162,76
1196	504373,98	1346886,53	1234	504684,09	1347801,25	1272	506835,68	1348161,30
1197	504397,81	1346899,23	1235	504688,40	1347805,80	1273	506869,28	1348155,65
1198	504409,55	1346905,91	1236	504919,99	1347708,75	1274	506936,69	1348145,26
1199	504413,05	1346908,48	1237	505015,02	1347696,03	1275	506992,31	1348137,11
1200	504416,24	1346910,89	1238	504947,11	1347767,52	1276	507046,18	1348130,04
1201	504419,42	1346913,37	1239	504934,85	1347786,38	1277	507086,79	1348124,86
1202	504422,56	1346915,88	1240	504861,02	1347900,30	1278	507124,31	1348121,98
1203	504425,67	1346918,42	1241	504884,76	1348128,61	1279	507130,86	1348122,01
1204	504428,75	1346921,04	1242	504952,74	1348264,69	1280	507171,06	1348115,34
1205	504433,34	1346925,01	1243	505212,35	1348293,41	1281	507208,97	1348107,81
1206	504435,58	1346926,95	1244	506288,64	1348182,99	1282	507213,23	1348106,76
1207	504440,72	1346931,83	1245	506440,76	1348176,81	1283	507251,15	1348095,89
1208	504458,96	1346948,10	1246	506430,60	1348191,30	1284	507271,30	1348092,80
1209	504472,04	1346959,56	1247	506436,60	1348209,84	1285	507271,68	1348092,78
1210	504472,79	1346960,27	1248	506433,93	1348221,90	1286	507271,33	1348095,40
1211	504473,64	1346961,07	1249	506428,49	1348229,22	1287	507290,56	1348091,92
1212	504476,95	1346965,29	1250	506428,93	1348240,53	1288	507291,44	1348091,76
1213	504476,95	1346965,29	1251	506441,18	1348237,22	1289	507343,11	1348082,45
1214	504511,22	1346986,84	1252	506455,74	1348236,61	1290	507359,55	1348081,59
1215	504615,39	1346961,10	1253	506458,42	1348236,50	1291	507375,71	1348078,49
1216	504709,22	1346919,13	1254	506463,37	1348235,73	1292	507429,23	1348064,71
1217	504993,98	1346788,53	1255	506467,93	1348233,33	1293	507470,39	1348050,40
1218	504785,65	1347130,99	1256	506470,88	1348232,58	1294	507482,31	1348046,39
1219	504782,58	1347129,52	1257	506480,38	1348230,13	1295	507487,64	1348044,60
1220	504779,51	1347135,85	1258	506487,42	1348232,32	1296	507493,60	1348042,60
1221	504781,98	1347137,03	1259	506494,44	1348232,34	1297	507499,62	1348040,58
1222	504769,87	1347156,93	1260	506503,37	1348232,38	1298	507504,34	1348039,00
1223	504773,28	1347414,79	1261	506508,81	1348231,50	1299	507513,82	1348035,53

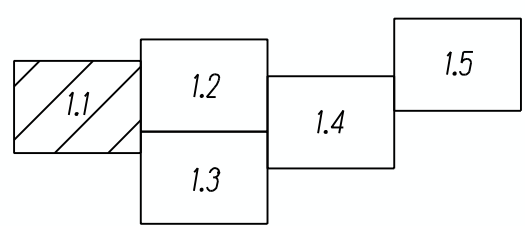
1300	507573,10	1348013,85	1338	508090,56	1347480,89	1376	508523,96	1346392,38
1301	507599,62	1348002,72	1339	508115,29	1347432,70	1377	508533,35	1346364,68
1302	507635,15	1347988,84	1340	508150,65	1347368,12	1378	508555,29	1346304,20
1303	507651,44	1347982,09	1341	508156,94	1347356,74	1379	508567,46	1346270,65
1304	507672,55	1347971,48	1342	508179,55	1347312,03	1380	508598,19	1346181,94
1305	507684,69	1347965,02	1343	508202,82	1347270,68	1381	508613,68	1346136,52
1306	507704,89	1347952,36	1344	508203,35	1347269,67	1382	508624,83	1346103,43
1307	507724,03	1347940,37	1345	508229,68	1347214,89	1383	508635,55	1346072,39
1308	507728,19	1347934,46	1346	508250,80	1347163,07	1384	508640,02	1346060,13
1309	507729,60	1347931,19	1347	508261,85	1347133,91	1385	508639,36	1346058,94
1310	507736,76	1347926,58	1348	508262,76	1347130,75	1386	508641,12	1346057,11
1311	507772,45	1347898,83	1349	508264,33	1347127,37	1387	508647,77	1346038,86
1312	507783,26	1347889,86	1350	508283,70	1347073,72	1388	508662,91	1345996,77
1313	507801,87	1347874,40	1351	508300,21	1347030,43	1389	508672,57	1345962,45
1314	507801,87	1347874,40	1352	508320,67	1346979,11	1390	508674,40	1345953,94
1315	507815,58	1347862,23	1353	508329,44	1346952,49	1391	508677,19	1345940,98
1316	507825,71	1347853,22	1354	508337,70	1346929,37	1392	508687,69	1345915,84
1317	507833,34	1347846,44	1355	508344,17	1346911,27	1393	508690,02	1345910,25
1318	507851,82	1347830,01	1356	508355,96	1346887,94	1394	508699,04	1345892,64
1319	507862,99	1347818,71	1357	508357,92	1346872,14	1395	508740,63	1345839,33
1320	507872,48	1347809,11	1358	508360,11	1346858,49	1396	508757,72	1345821,62
1321	507886,74	1347792,75	1359	508366,04	1346837,08	1	508771,06	1345810,39
1322	507897,39	1347780,52	1360	508373,80	1346812,95			
1323	507921,87	1347752,06	1361	508382,59	1346787,80			
1324	507925,68	1347747,62	1362	508389,28	1346765,35			
1325	507941,67	1347726,83	1363	508393,20	1346757,22			
1326	507943,13	1347726,14	1364	508411,87	1346709,60			
1327	507943,99	1347723,82	1365	508430,00	1346664,43			
1328	507969,53	1347691,41	1366	508435,00	1346650,35			
1329	507978,94	1347677,84	1367	508444,40	1346625,87			
1330	507984,51	1347669,32	1368	508453,92	1346601,39			
1331	507986,46	1347666,56	1369	508459,98	1346578,28			
1332	507994,22	1347655,57	1370	508468,06	1346553,20			
1333	508010,78	1347630,79	1371	508477,50	1346529,30			
1334	508023,81	1347608,10	1372	508478,89	1346525,08			
1335	508031,45	1347594,79	1373	508478,81	1346522,62			
1336	508050,59	1347559,72	1374	508499,43	1346457,21			
1337	508066,44	1347529,66	1375	508513,19	1346419,24			



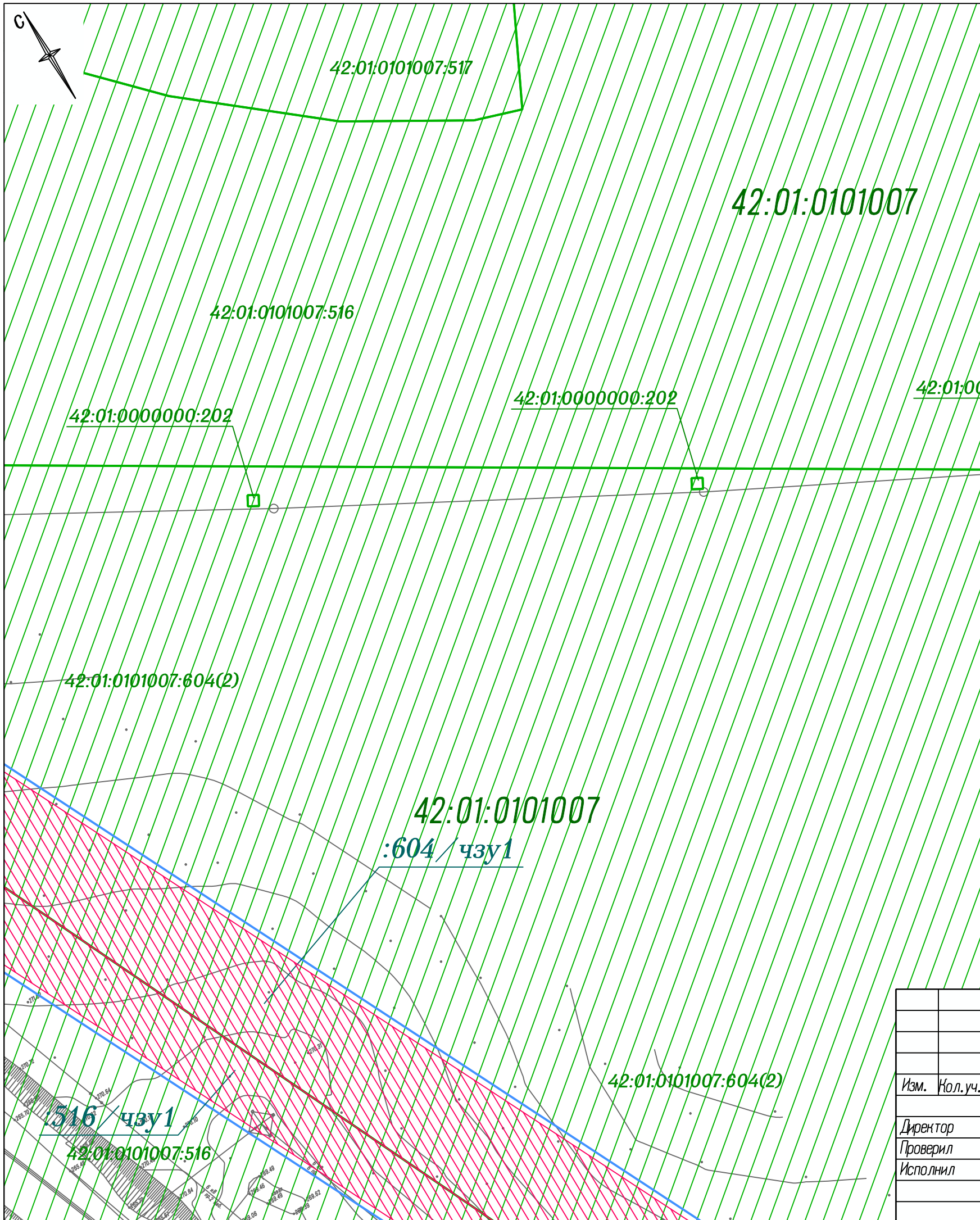
Условные обозначения

- Границы территории, в отношении которой осуществляется подготовка проекта межевания
- Границы существующих земельных участков (по данным ЕГРН)
- Границы образуемых земельных участков на кадастровом плане территории для планируемого размещения линейного объекта (ВЛ-35 В-5,6)
- Части существующих земельных участков для планируемого размещения линейного объекта (ВЛ-35 В-5,6)

Схема совмещения листов



					Шифр: 03-20П			
					Проект планировки территории реконструируемого объекта капитального строительства "ВЛ-35 В-5,6"			
Изм.	Кол.уч.	Лист № док.	Подпись	Дата	Проект межевания территории. Основная часть	Стадия	Лист	Листов
Директор	Улитина			2020		ПМТ	1.1	
Проверил	Улитин							
Исполнил	Ветошнина				Чертеж межевания территории Масштаб 1:1000	ООО "Первое Кадастровое Бюро Кузбасса"		



Перечень и сведения о площади, виде разрешенного использования образуемых земельных участков

№ земельного участка на плане	Адрес (местоположение) земельного участка	Разрешенное использование земельного участка	Проектная площадь земельного участка, кв.м.	Категория земель
:ЗУ 1	Кемеровская область – Кузбасс, Беловский городской округ, пгт Бачатский	Предоставление коммунальных услуг	742	Земли населенных пунктов

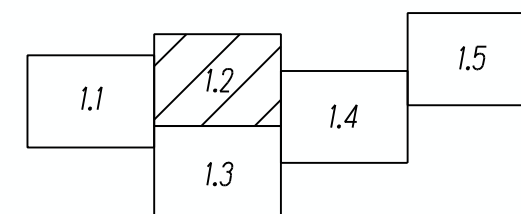
Примечание:  
Земельный участок :ЗУ1 образуется из земель, государственная собственность на которые не разграничена.

Перечень координат образуемых земельных участков

№	X	Y
1	504444.36	1347898.39
2	504408.13	1347936.57
3	504397.36	1347926.34
4	504398.69	1347926.00
5	504396.99	1347919.19
6	504391.33	1347920.63
7	504385.08	1347914.70
8	504393.64	1347915.36
9	504441.21	1347898.63
1	504444.36	1347898.39

Система координат – МСК42

Схема совмещения листов



						Шифр: 03-20П			
						Проект планировки территории реконструируемого объекта капитального строительства "ВЛ-35 В-5,6"			
Изм.	Кол.уч.	Лист	№ док.	Подпись	Дата	Проект межевания территории. Основная часть	Стадия	Лист	Листов
					2020		ПМТ	1.2	
Директор			Улитина						
Проверил			Улитин						
Исполнил			Ветошнина			Чертеж межевания территории Масштаб 1:1000	ООО "Первое Кадастровое Бюро Кузбасса"		

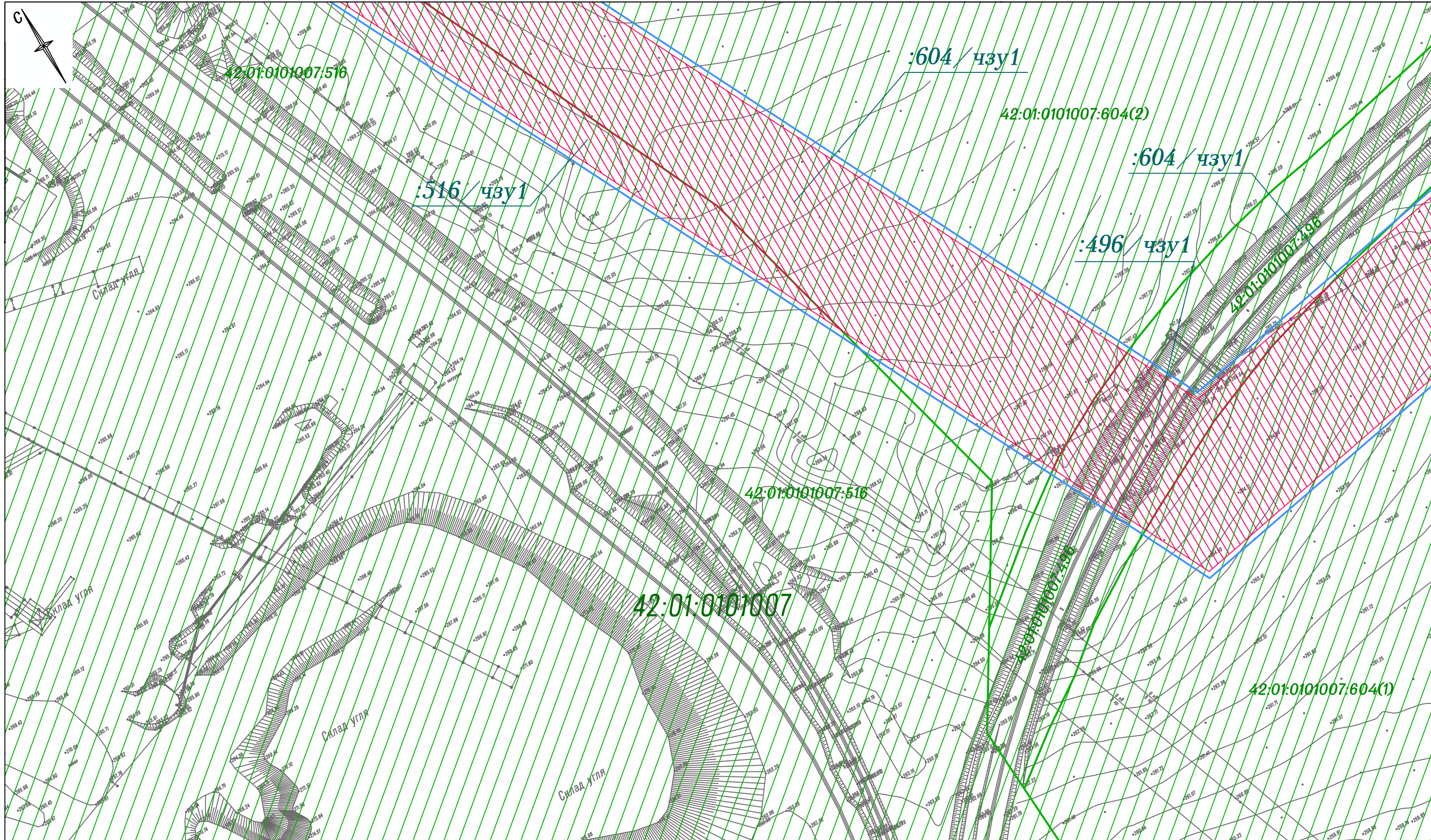
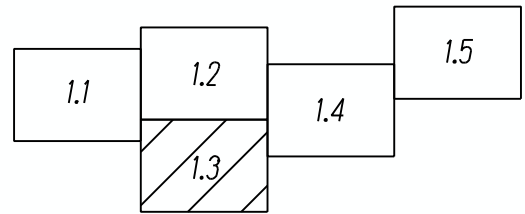
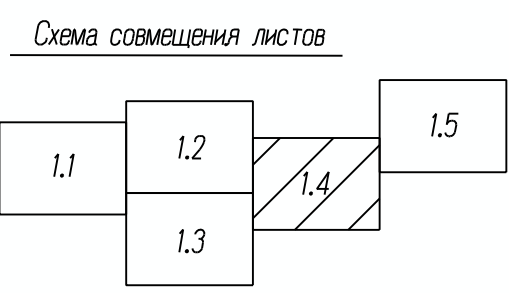
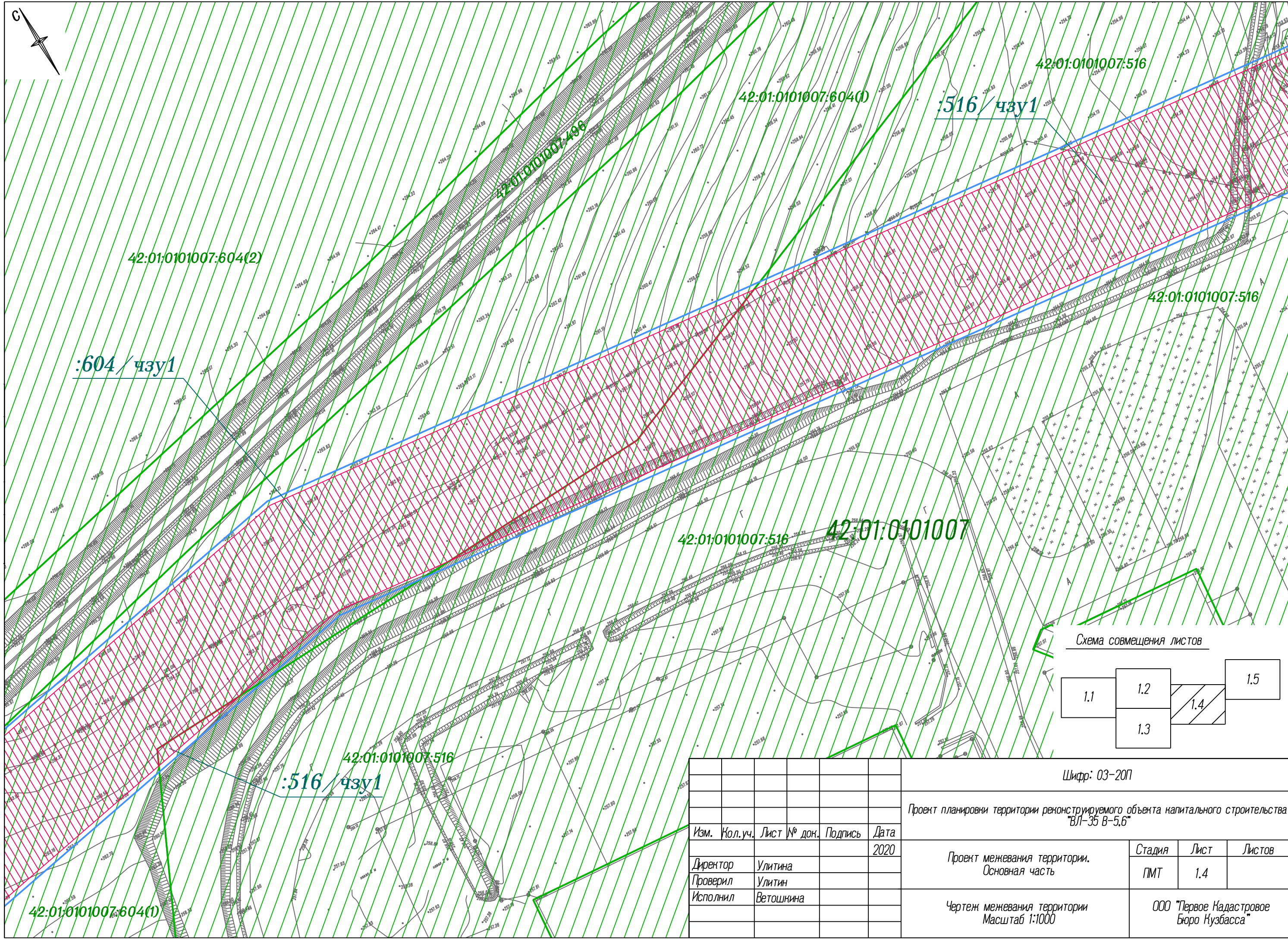


Схема совмещения листов



					Шифр: 03-20П			
					Проект планировки территории реконструируемого объекта капитального строительства "ВЛ-35 В-5,6"			
Изм.	Кол.уч.	Лист № док.	Подпись	Дата	Проект межевания территории. Основная часть	Стадия	Лист	Листов
				2020		ПМТ	1.3	
Директор		Улитина						
Проверил		Улитин						
Исполнил		Ветошина						
					Чертеж межевания территории Масштаб 1:1000		ООО "Первое Кадастровое Бюро Кузбасса"	





					Шифр: 03-20П			
					Проект планировки территории реконструируемого объекта капитального строительства "ВЛ-35 В-5,6"			
Изм.	Нол.уч.	Лист № док.	Подпись	Дата	Проект межевания территории. Основная часть	Стадия	Лист	Листов
				2020		ПМТ	1.4	
Директор	Улитина				Чертеж межевания территории Масштаб 1:1000	ООО "Первое Кадастровое Бюро Кузбасса"		
Проверил	Улитин							
Исполнил	Ветошнина							

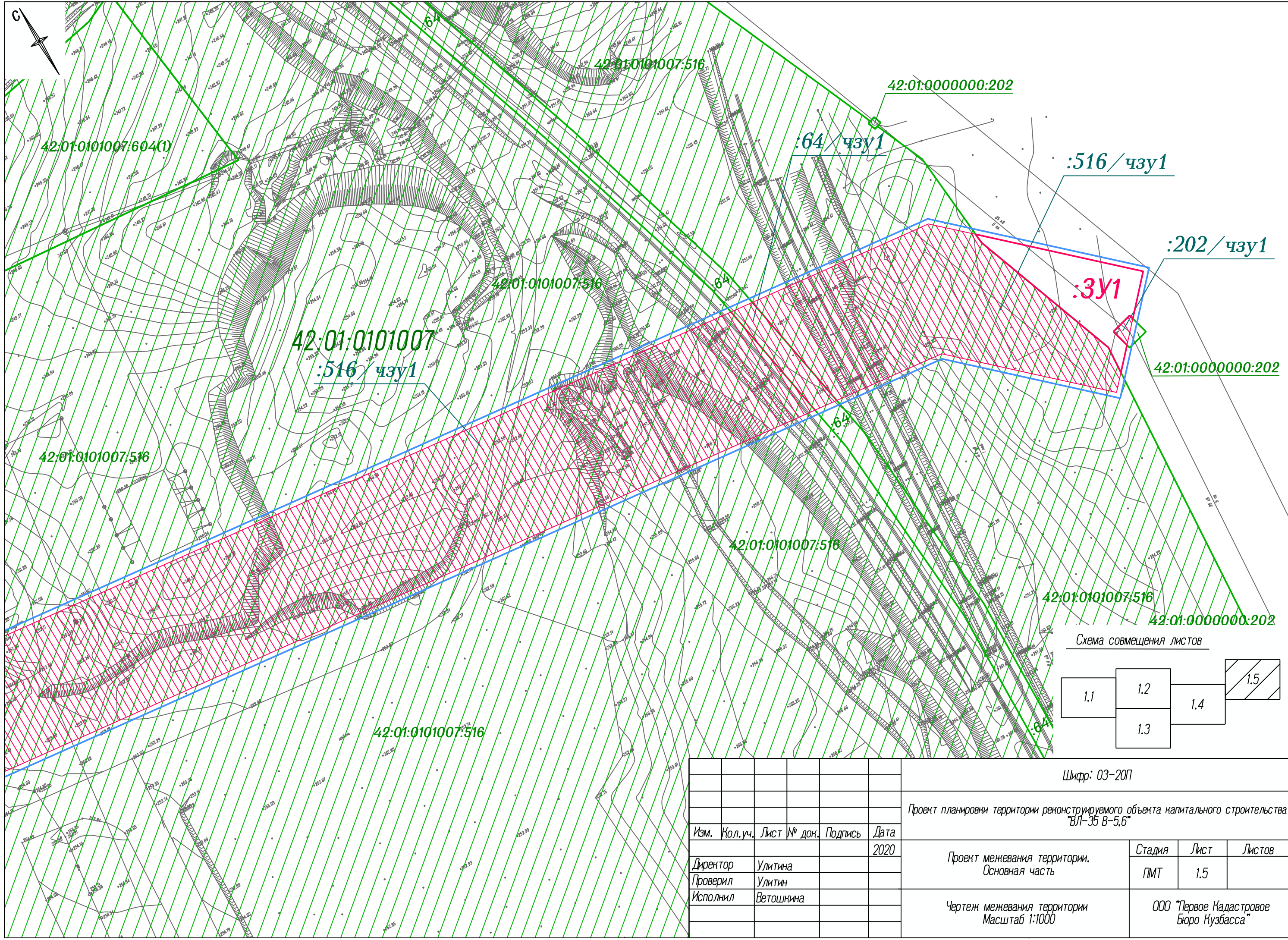
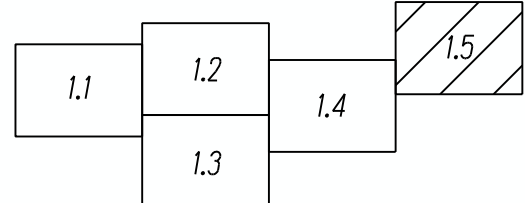


Схема совмещения листов



						Шифр: 03-20П			
						Проект планировки территории реконструируемого объекта капитального строительства "ВЛ-35 В-5,6"			
Изм.	Кол.уч.	Лист	№ док.	Подпись	Дата	Проект межевания территории. Основная часть	Стадия	Лист	Листов
					2020		ПМТ	1.5	
Директор		Улитина							
Проверил		Улитин							
Исполнил		Ветошнина							
						Чертеж межевания территории Масштаб 1:1000	ООО "Первое Кадастровое Бюро Кузбасса"		

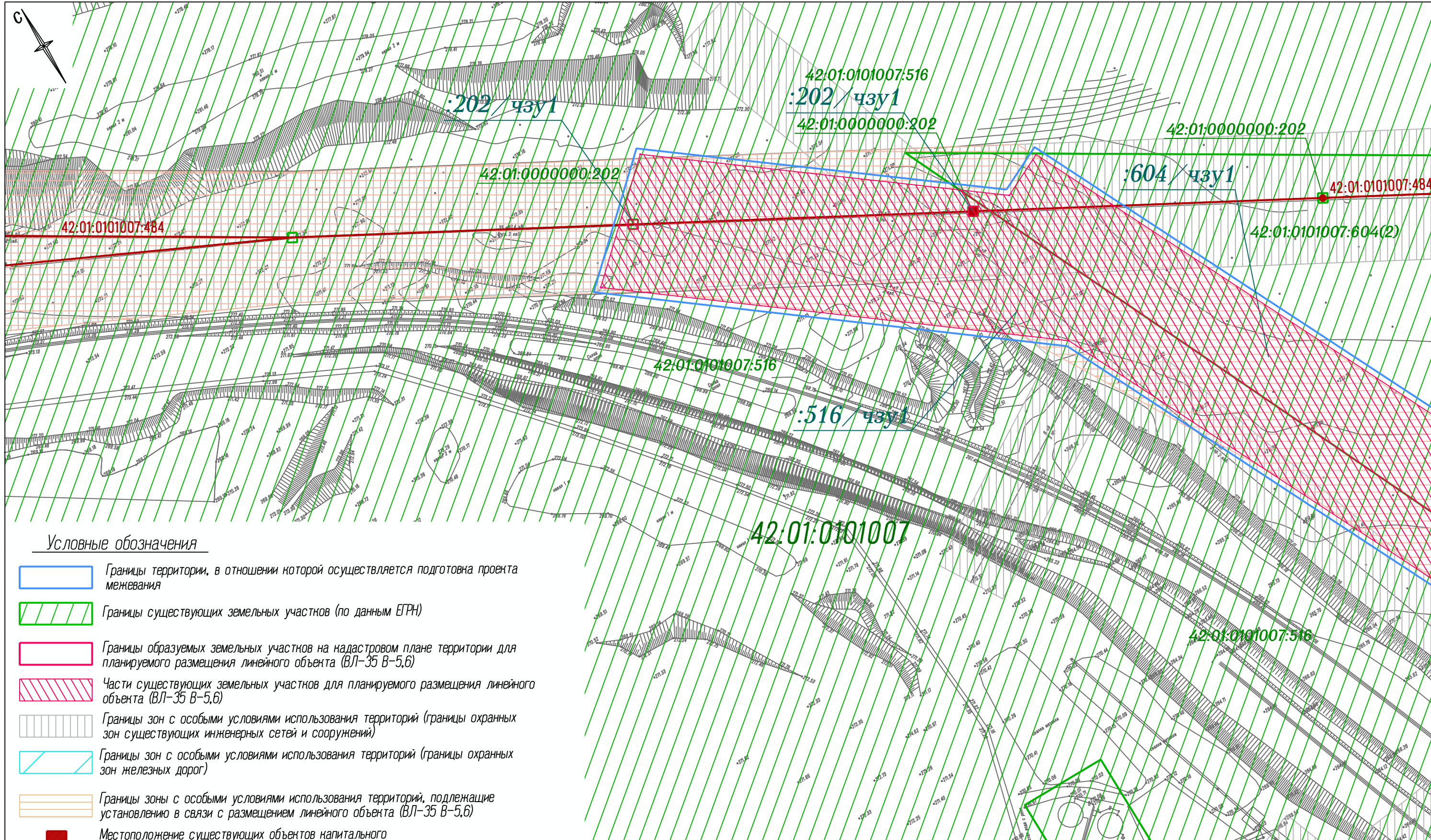
ООО "Первое Кадастровое Бюро Кузбасса"

**ПРОЕКТ МЕЖЕВАНИЯ ТЕРРИТОРИИ**  
**реконструируемого объекта капитального**  
**строительства "ВЛ-35 В-5,6"**

**РАЗДЕЛ 6. МАТЕРИАЛЫ ПО ОБОСНОВАНИЮ ПРОЕКТА**  
**МЕЖЕВАНИЯ ТЕРРИТОРИИ**

ШИФР: 03-20П

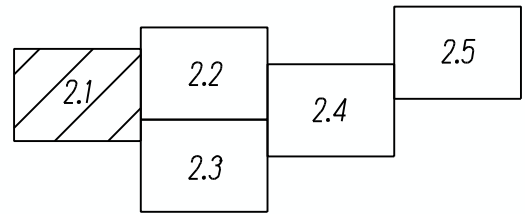
Кемерово – 2020



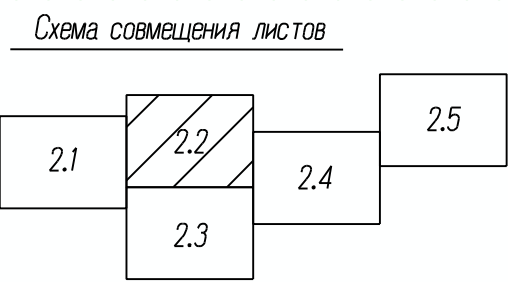
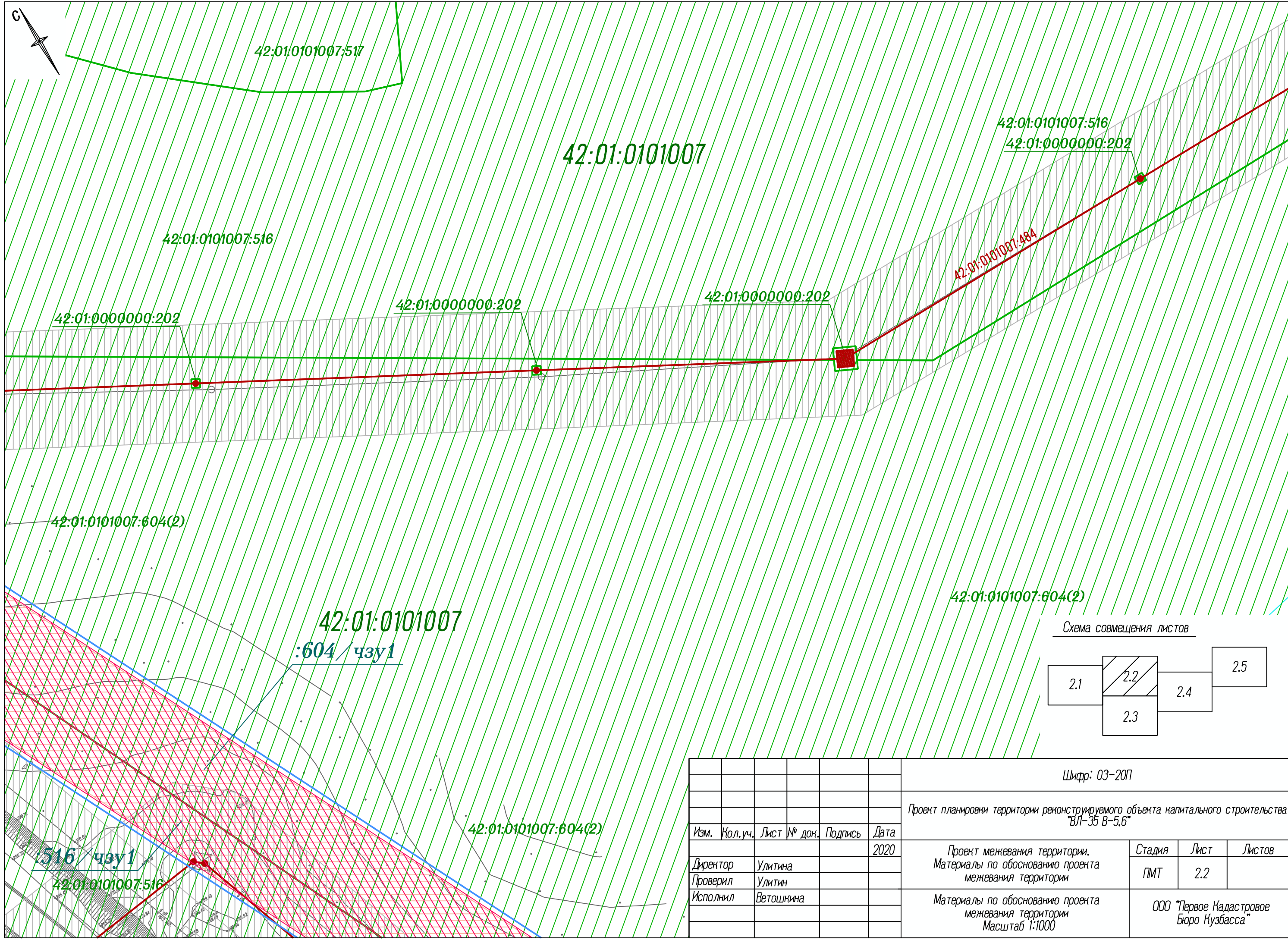
Условные обозначения

- Границы территории, в отношении которой осуществляется подготовка проекта межевания
- Границы существующих земельных участков (по данным ЕГРН)
- Границы образуемых земельных участков на кадастровом плане территории для планируемого размещения линейного объекта (ВЛ-35 В-5,6)
- Части существующих земельных участков для планируемого размещения линейного объекта (ВЛ-35 В-5,6)
- Границы зон с особыми условиями использования территорий (границы охранных зон существующих инженерных сетей и сооружений)
- Границы зон с особыми условиями использования территорий (границы охранных зон железных дорог)
- Границы зоны с особыми условиями использования территорий, подлежащие установлению в связи с размещением линейного объекта (ВЛ-35 В-5,6)
- Местоположение существующих объектов капитального строительства (по данным ЕГРН)

Схема совмещения листов



					Шифр: 03-20П			
					Проект планировки территории реконструируемого объекта капитального строительства "ВЛ-35 В-5,6"			
Изм.	Кол.уч.	Лист № док.	Подпись	Дата	Проект межевания территории. Материалы по обоснованию проекта межевания территории	Стадия	Лист	Листов
Директор			Улитина	2020		ПМТ	2.1	
Проверил			Улитин					
Исполнил			Ветошнина		Материалы по обоснованию проекта межевания территории Масштаб 1:1000	ООО "Первое Кадастровое Бюро Кузбасса"		



						Шифр: 03-20П			
						Проект планировки территории реконструируемого объекта капитального строительства "ВЛ-35 В-5,6"			
Изм.	Кол.уч.	Лист	№ док.	Подпись	Дата	Проект межевания территории. Материалы по обоснованию проекта межевания территории	Стадия	Лист	Листов
					2020		ПМТ	2.2	
Директор				Улитина					
Проверил				Улитин					
Исполнил				Ветошнина					
						Материалы по обоснованию проекта межевания территории Масштаб 1:1000		ООО "Первое Кадастровое Бюро Кузбасса"	

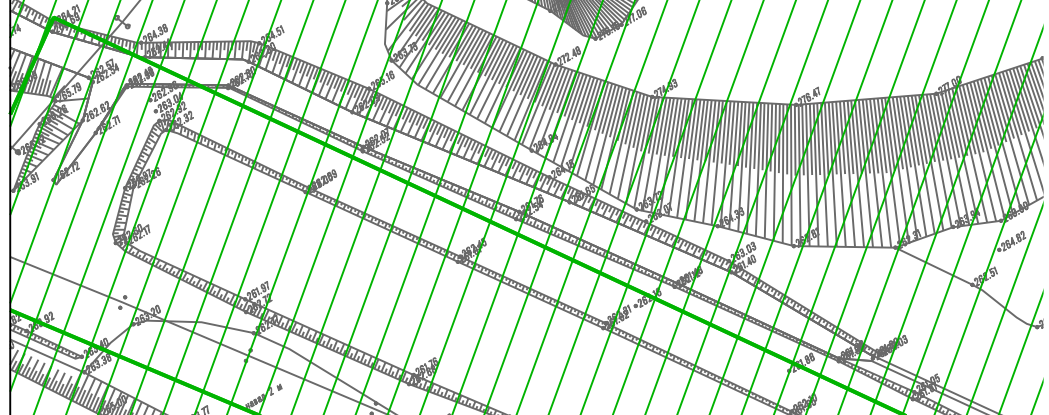
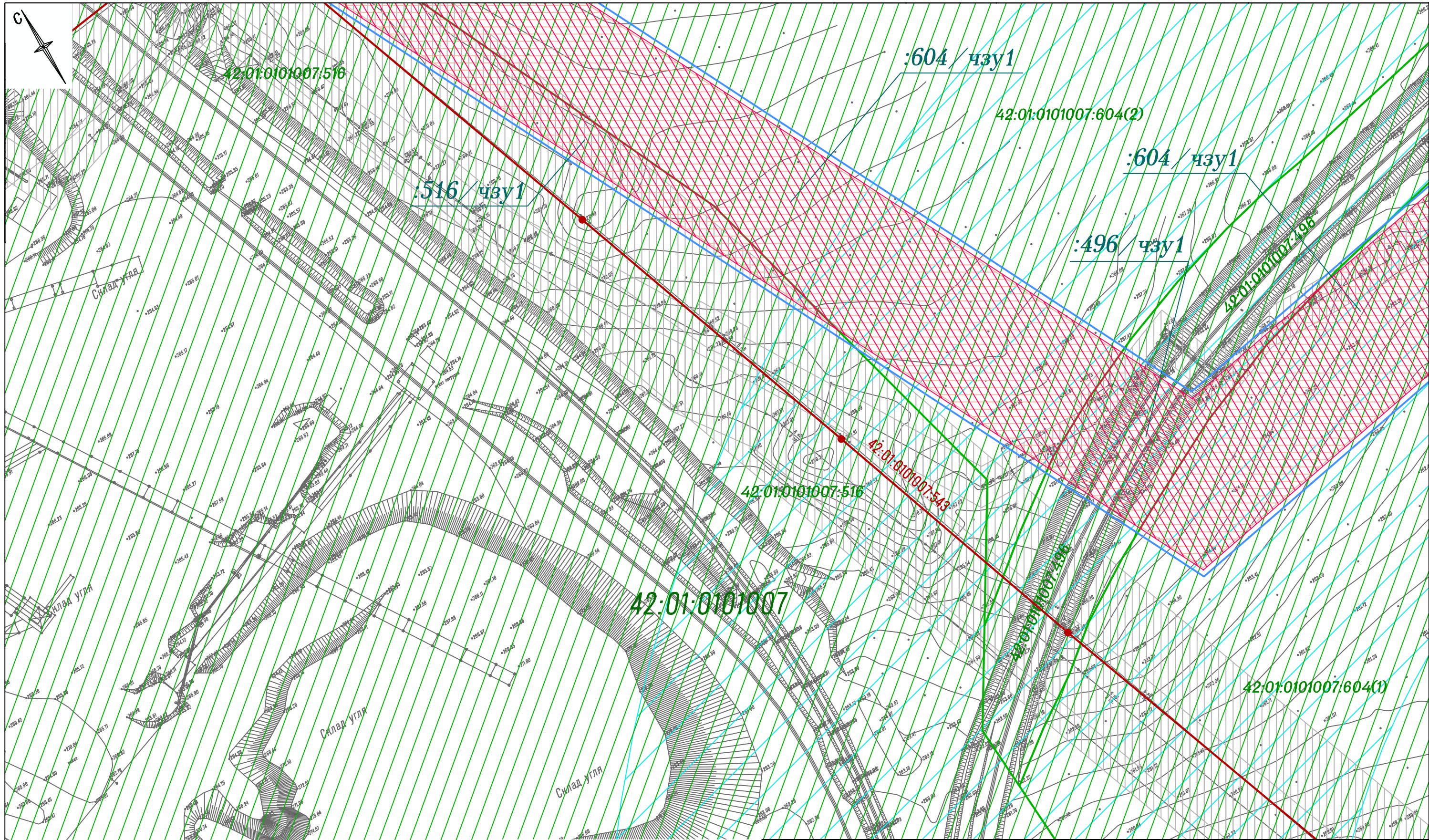
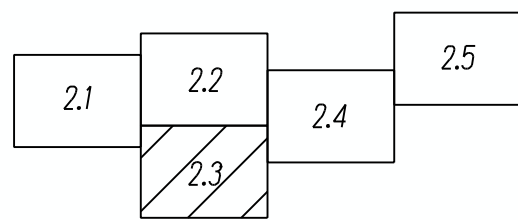
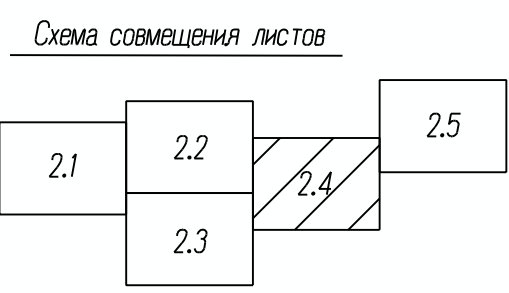
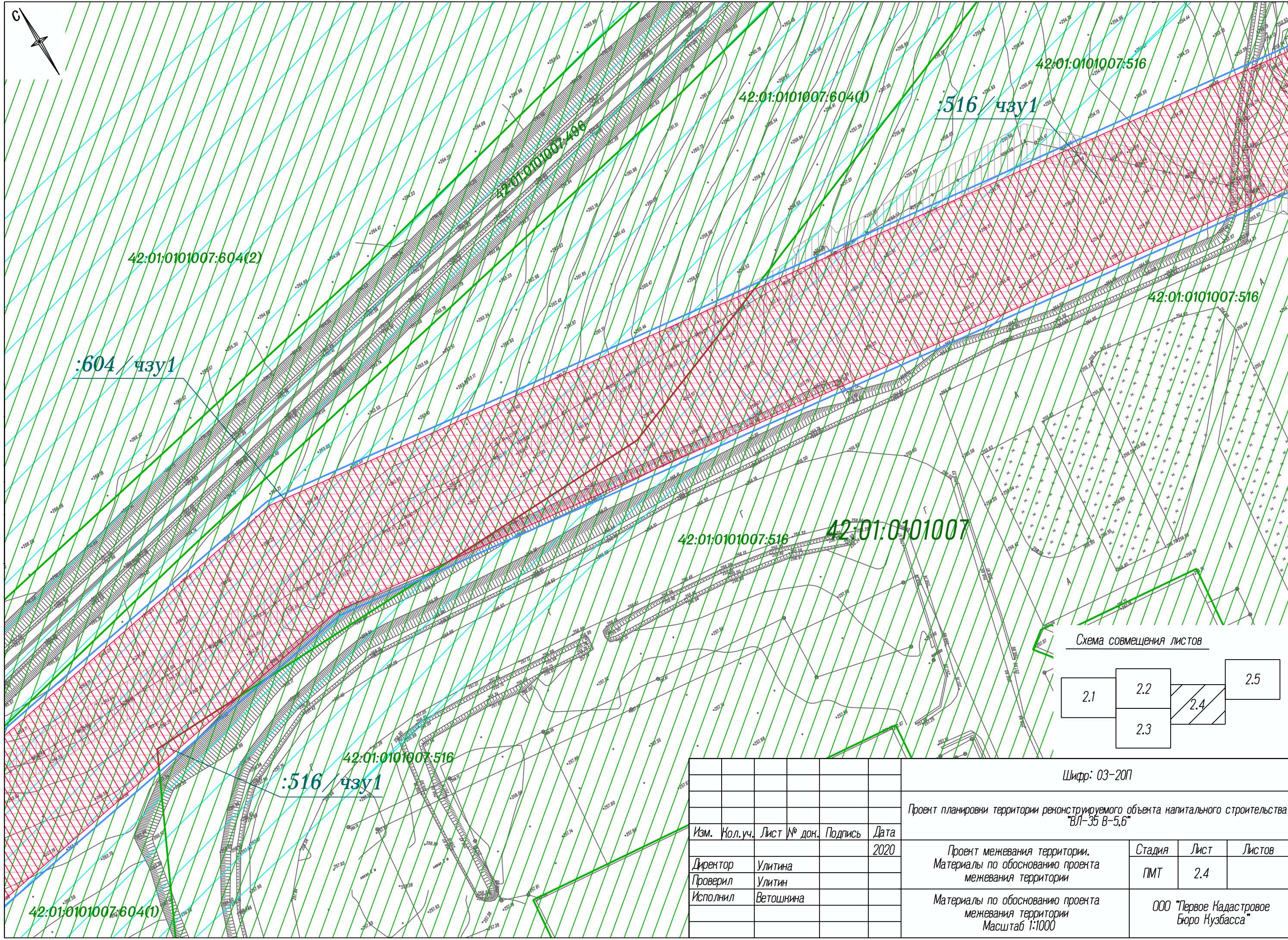


Схема совмещения листов



					Шифр: 03-20П			
					Проект планировки территории реконструируемого объекта капитального строительства "ВЛ-35 В-5,6"			
Изм.	Нол.уч.	Лист № док.	Подпись	Дата	Проект межевания территории. Материалы по обоснованию проекта межевания территории	Стадия	Лист	Листов
				2020		ПМТ	2.3	
Директор	Улитина					ООО "Первое Кадастровое Бюро Кузбасса"		
Проверил	Улитин							
Исполнил	Ветошнина				Материалы по обоснованию проекта межевания территории Масштаб 1:1000			



					Шифр: 03-20П			
					Проект планировки территории реконструируемого объекта капитального строительства "ВЛ-35 В-5,6"			
Изм.	Нол.уч.	Лист № док.	Подпись	Дата	Проект межевания территории. Материалы по обоснованию проекта межевания территории	Стадия	Лист	Листов
				2020		ПМТ	2.4	
Директор	Улитина				Материалы по обоснованию проекта межевания территории Масштаб 1:1000	ООО "Первое Кадастровое Бюро Кузбасса"		
Проверил	Улитин							
Исполнил	Ветошнина							

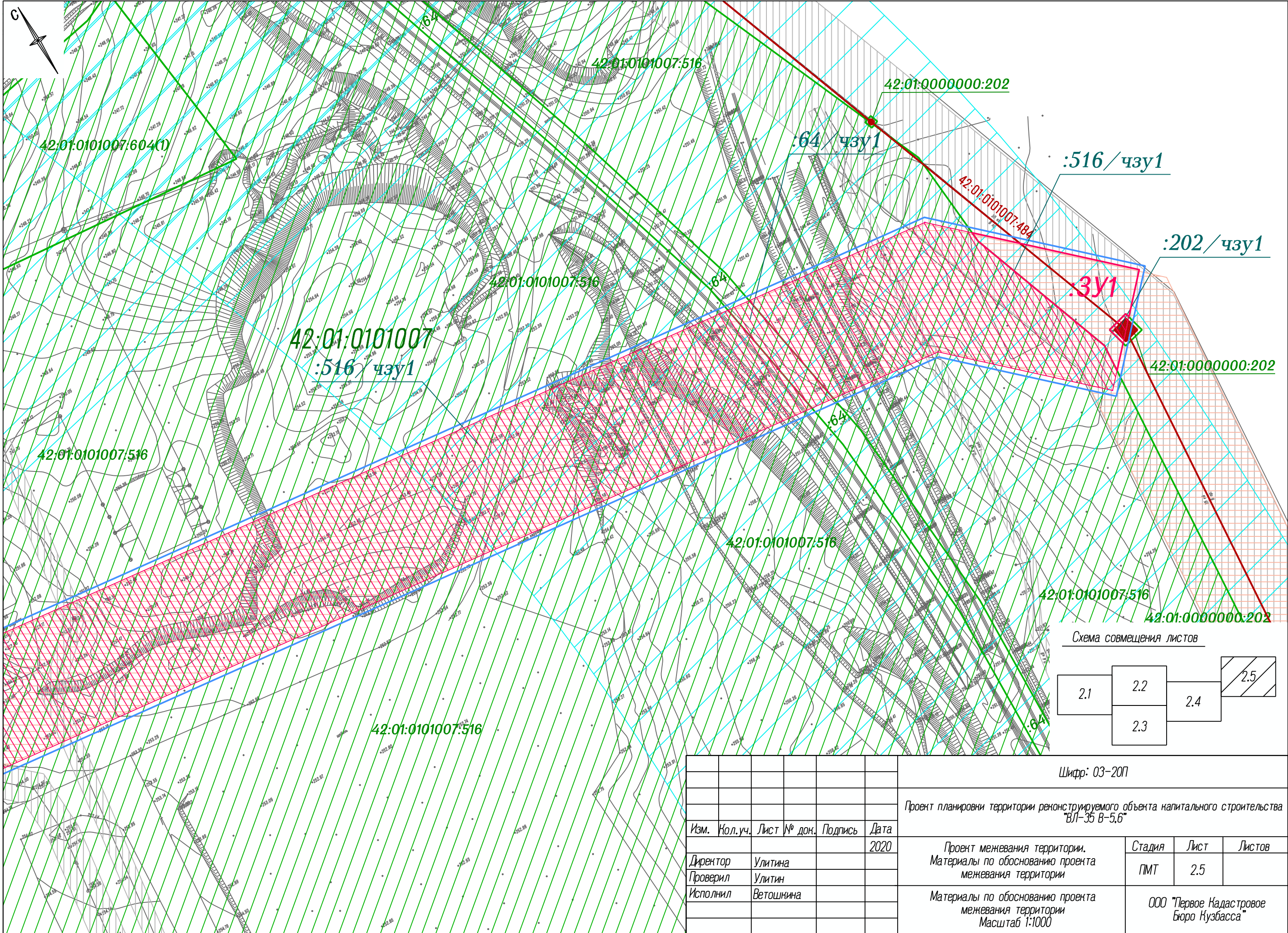
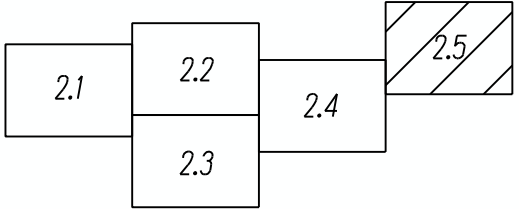


Схема совмещения листов



						Шифр: 03-20П			
						Проект планировки территории реконструируемого объекта капитального строительства "ВЛ-35 В-5,6"			
Изм.	Кол.уч.	Лист	№ док.	Подпись	Дата	Проект межевания территории. Материалы по обоснованию проекта межевания территории	Стадия	Лист	Листов
					2020		ПМТ	2.5	
Директор		Улитина							
Проверил		Улитин							
Исполнил		Ветошнина							
						Материалы по обоснованию проекта межевания территории Масштаб 1:1000		ООО "Первое Кадастровое Бюро Кузбасса"	



# ОТКРЫТОЕ АКЦИОНЕРНОЕ ОБЩЕСТВО

# КузбассЭлектро

652600, г. Белово, Кемеровская обл., ул. Кемеровская, 4. Приемная: (8 - 38452), тел. 9 - 96 - 10  
факс: 6 - 10 - 45 e-mail:kuzbasselektro@inbox.ru, получатель: ОАО «КузбассЭлектро»,  
р/сч. 40702810206000000081 в ООО КБ «Кольцо Урала» г.Екатеринбург, к/сч. 3010181050000000768  
БИК 046577768, ИНН 4202002174, КПП 420201001 Код ОКПО 00159887 ОКОНХ 11170 ОКТМО 32707000001  
ОКФС 16 ОКОПФ 12267 ОКВЭД 35.12 ОГРН 1024200546512

Решение № 5-Р от 06.04.2022

по вопросу реконструкции объекта капитального строительства ВЛ-35 Ф. В-5,6

Мной, генеральным директором ОАО «КузбассЭлектро» Жуковым Вячеславом Александровичем, действующим на основании Устава, во исполнение Соглашения о переустройстве объектов при реализации проектов строительства (реконструкции) третьих лиц» № 6777/19-0//126/20-юр от 13.09.2019г. и агентского договора № 1751/20-2//159/20-юр от 07.02.2020г. заключенных между АО «УК «Кузбассразрезуголь» и ОАО «КузбассЭлектро», а так же на основании п.3 ч.1.1. ст. 45 Градостроительного кодекса РФ принято решение о следующем:

1. Провести реконструкцию объекта капитального строительства ВЛ-35 В-5,6 с кадастровым номером 42:01:0101007:484, расположенного по адресу: Российская Федерация, Кемеровская область, ВЛ-35 В-5,6 принадлежащего ОАО «КузбассЭлектро» на основании записи регистрации №. 42-42/002-42/121/002/2016-207/1 от 12.07.2016г. Назначение объекта: 1.1 сооружения электроэнергетики, протяженность 5000 м.

Основанием для проведения реконструкции является проведение горно-транспортных работ на филиале АО «УК «Кузбассразрезуголь» «Бачатский угольный разрез» в границах лицензии КЕМ 01613 ТР, 21.12.2011.

2. Техническим заказчиком проекта определить АО «УК «Кузбассразрезуголь».

3. Утвердить задание на разработку проектов по планировке и межеванию территории реконструируемого объекта капитального строительства «ВЛ-35 В-5,6».

4. Провести работы по разработке проектов планировки и межевания территории реконструируемого объекта капитального строительства «ВЛ-35 В-5,6», исполнителем определить ООО «ПКБ «РЕГИОН».

5. Уведомить администрацию Гурьевского муниципального района, Беловского муниципального района, Беловского городского округа о начале работ по разработке проектов планировки и межевания территории реконструируемого объекта «ВЛ-35 В-5,6».

6. Направить для рассмотрения и согласования проекты планировки и межевания территории реконструируемого объекта капитального строительства ВЛ-35 В-5,6» в Главное управление архитектуры и градостроительства Администрации Правительства Кузбасса.

Генеральный директор ОАО «КузбассЭлектро»



В.А. Жуков