

Сообщение о возможном установлении публичного сервитута

Комитет по управлению государственным имуществом Кузбасса сообщает о возможном установлении публичного сервитута для размещения объекта регионального значения «ЛЭП–110 кВ от ОРУ 110 кВ Беловской ГРЭС до ПС 110 кВ Угольная, I цепь» в отношении земельных участков с кадастровыми номерами: 42:21:0000000:864; 42:21:0102001:71; 42:21:0102001:182; 42:21:0503004:540; 42:21:0503004:174; 42:21:0503004:409; 42:21:0503004:15, расположенных по адресу: Кемеровская обл., Беловский ородской округ, а также земли, государственная собственность на которые не разграничена.

Заинтересованные лица могут ознакомиться с поступившим ходатайством об установлении публичного сервитута и прилагаемым к нему описанием местоположения границ публичного сервитута, подать заявления об учете прав на земельные участки по адресу 650099, г.Кемерово пр.Советский, 58, в течении 30 дней со дня опубликования сообщения.

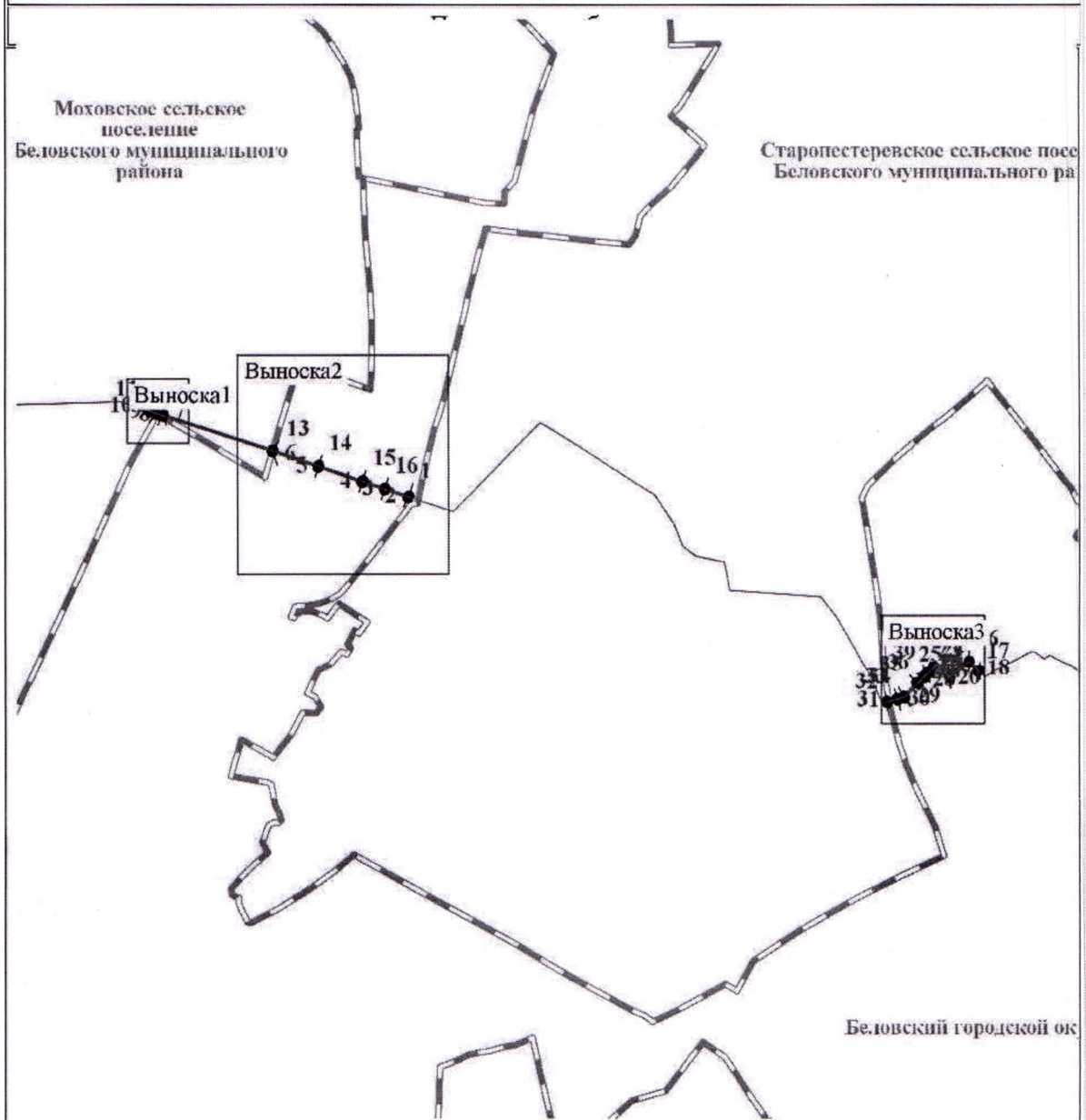
Время приема заинтересованных лиц для ознакомления с поступившим ходатайством об установлении публичного сервитута с 8-30 до 12-00 , с 13-00 до 17-30 понедельник – четверг;

Сообщение о поступившем ходатайстве об установлении публичного сервитута размещается на официальных сайтах в информационно-телекоммуникационной сети «Интернет» <http://www.kugi42.ru>, <http://www.polisaevo.ru>.

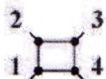


Необходимость установления публичного сервитута обоснована Схемой территориального планирования Кемеровской области, утвержденной постановлением Коллегии Администрации Кемеровской области от 19.11.2009 № 458, размещенным на официальном сайте <http://www.zakon.kemobl.ru>.

Описание местоположения границ публичного сервитута:

Раздел 4



Масштаб 1:50 000

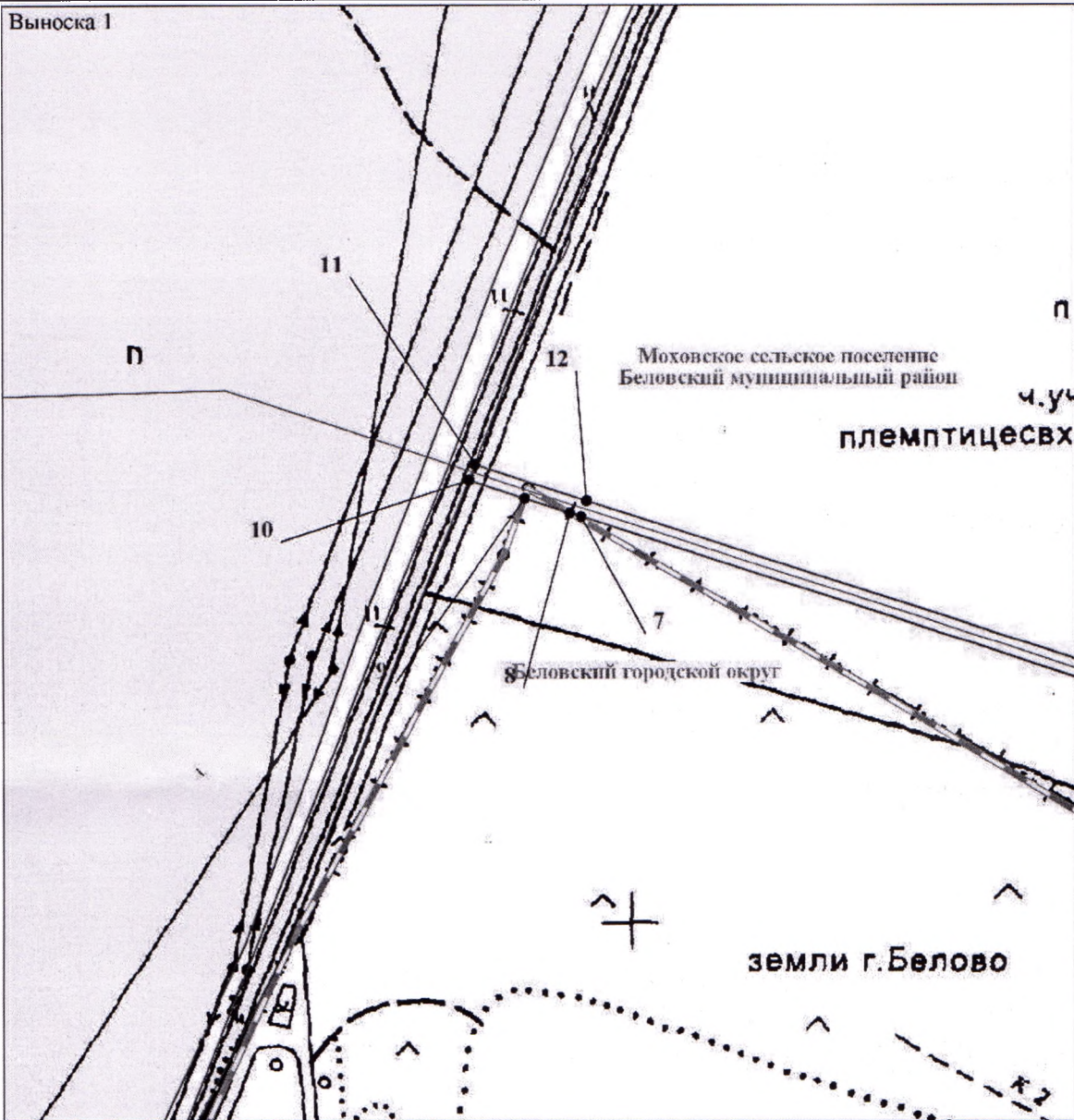
- Условные обозначения:
-  - проектные границы публичного сервитута и характерные точки
 -  - границы административно-территориальных образований
 -  - проектируемые границы инженерного сооружения

Подпись _____ Дата "03" марта 2020 г.
Место для оттиска _____

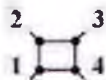





Раздел 4

План границ объекта



Масштаб 1:6 000

- Условные обозначения:
-  - проектные границы публичного сервитута и характерные точки
 -  - границы административно-территориальных образований
 -  - проектируемые границы инженерного сооружения
 -  - земельный участок

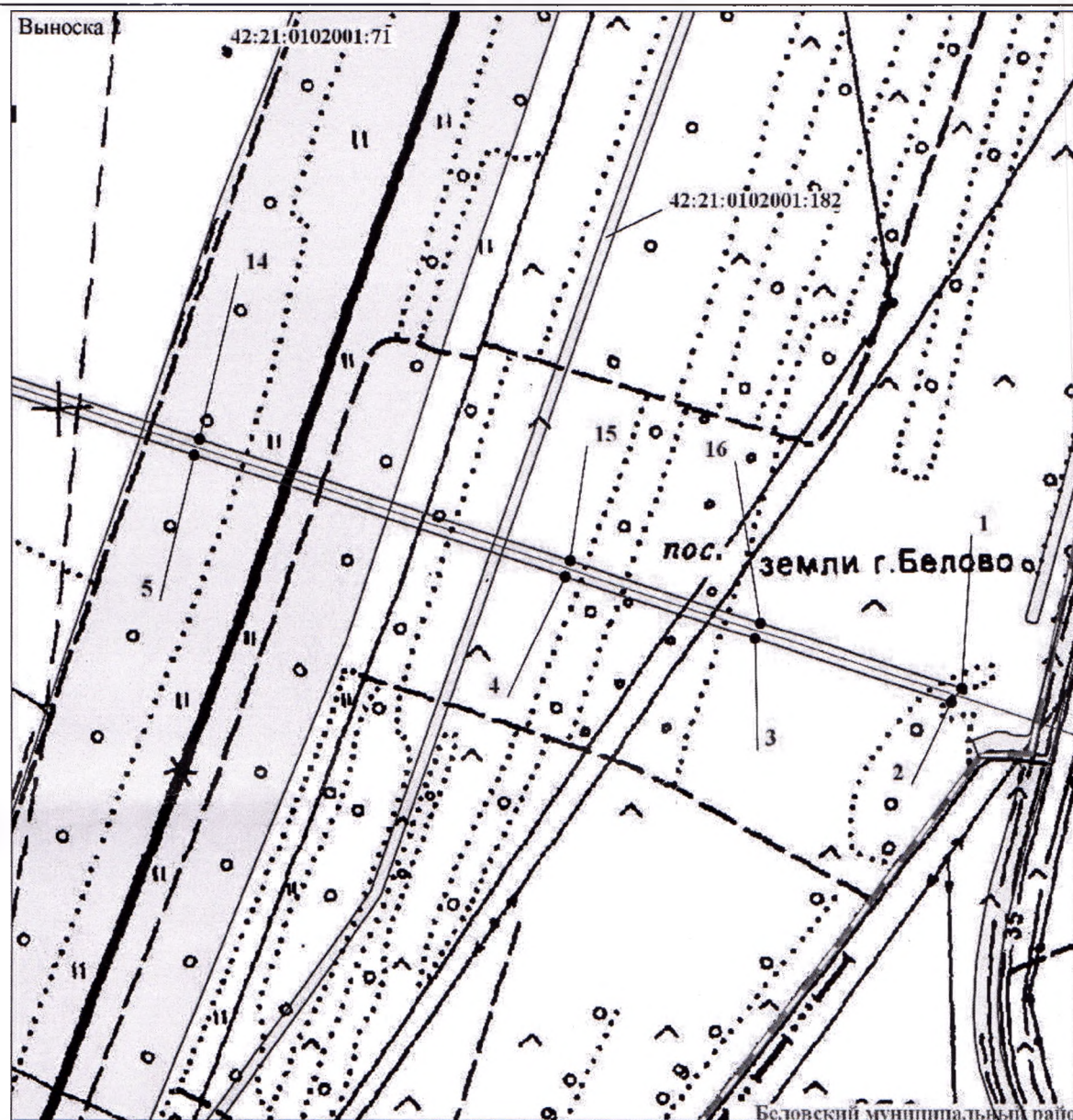
Подпись _____ Фролова О.В. Дата "03" марта 2020 г.

Место для отпечатка печати лица, составившего план границ объекта







Раздел 4

План границ объекта



Масштаб 1:6 000

- Условные обозначения:
-  - проектные границы публичного сервитута и характерные точки
 -  - границы административно-территориальных образований
 -  - проектируемые границы инженерного сооружения
 -  - земельный участок

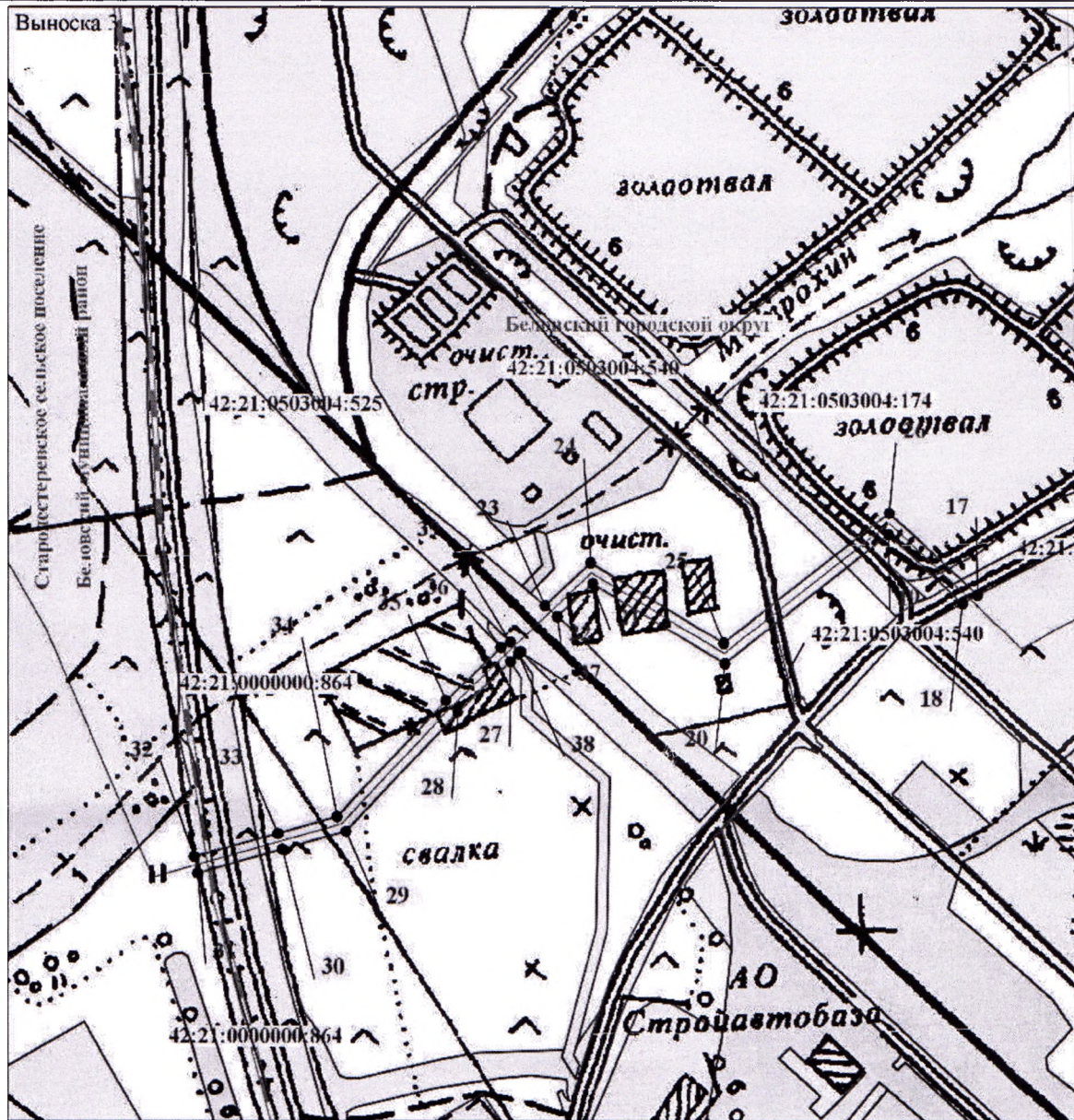
Подпись _____ Фролова О.В. Дата "03" марта 2020 г.

Место для отг... печать лица, составившего план границ объекта



Раздел 4

План границ объекта



Масштаб 1:6 000

- 2 3 Условные обозначения:
 1 4 - проектные границы публичного сервитута и характерные точки
 ——— - границы административно-территориальных образований
 ——— - проектируемые границы инженерного сооружения
 □ - земельный участок

Подпись _____ Фролова О.В. Дата "03" марта 2020 г.

Место для отпечатка печати, составившего план границ объекта

