

Приложение №2  
к решению Совета народных депутатов  
Беловского городского округа  
от 19.12.2019 № 17/88-н

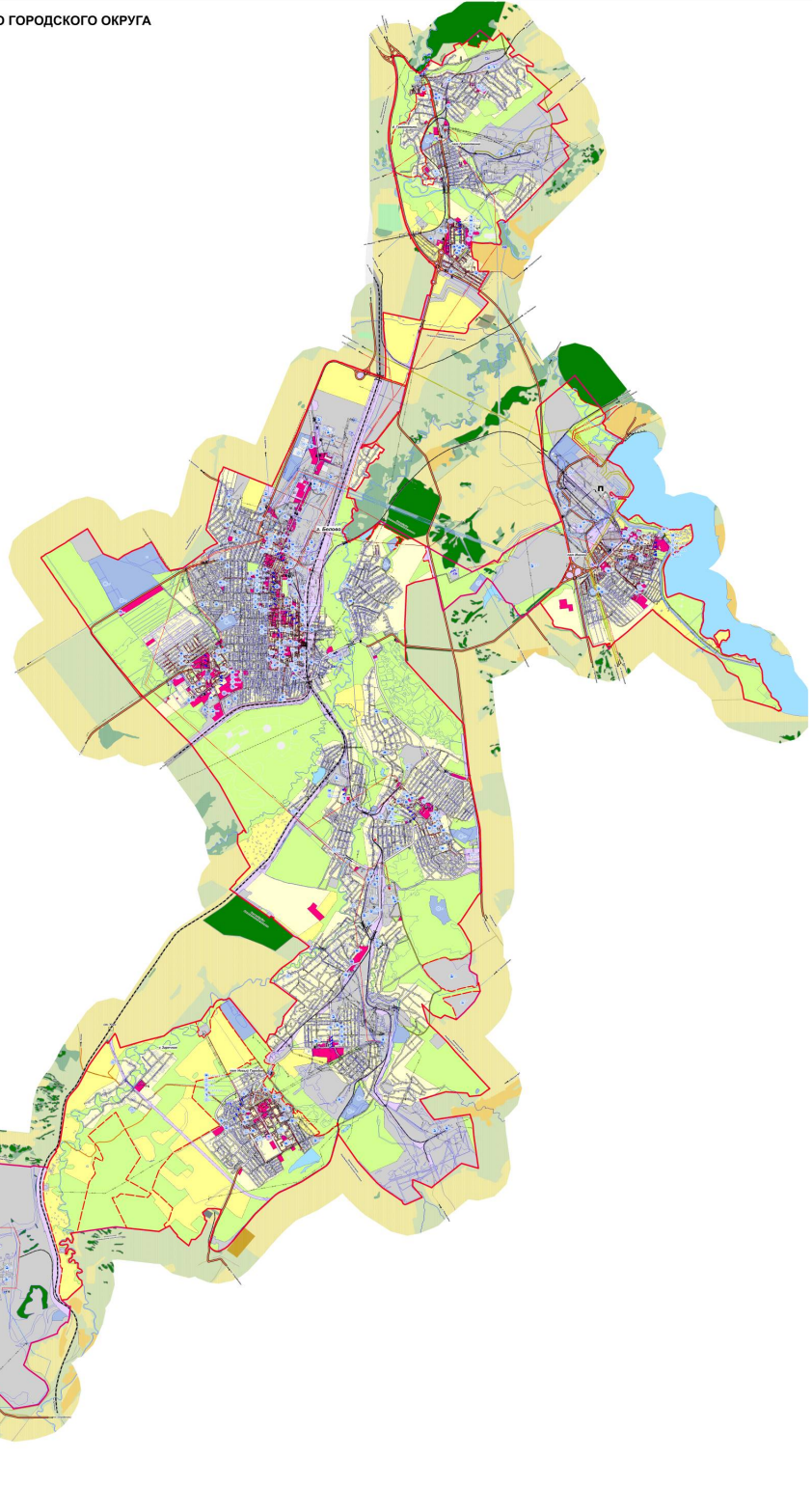
Графические материалы



**КОРРЕКТИРОВКА ГЕНЕРАЛЬНОГО ПЛАНА БЕЛОВСКОГО ГОРОДСКОГО ОКРУГА  
КЕМЕРОВСКОЙ ОБЛАСТИ**  
Карта расположения объектов местного значения  
М 1:25000

- ОБЪЕКТЫ ОСОБЕННОСТИ**
  - Границы территории округа
  - Границы территории, подлежащей изъятию для государственных нужд
- ОБЪЕКТЫ ТРАКТЫ**
  - А. Водные объекты: водохранилища, каналы, водоемы
  - Б. Земельные участки: земельные участки, подлежащие изъятию для государственных нужд
- ОБЪЕКТЫ МАСТОВОГО СТРОИТЕЛЬСТВА**
  - Жилые здания
  - Административные здания
  - Общественные здания
  - Производственные здания
  - Склады
  - Сараи
  - Сезонные здания
  - Здания для скота
  - Здания для птицы
  - Здания для животных
  - Здания для рыб
  - Здания для пчел
  - Здания для насекомых
  - Здания для растений
  - Здания для грибов
  - Здания для микроорганизмов
  - Здания для других организмов
- ОБЪЕКТЫ МАСТОВОГО СТРОИТЕЛЬСТВА ПРОМЫШЛЕННЫХ ПРЕДПРИЯТИЙ**
  - Производственные здания
  - Склады
  - Сараи
  - Сезонные здания
  - Здания для скота
  - Здания для птицы
  - Здания для животных
  - Здания для рыб
  - Здания для пчел
  - Здания для насекомых
  - Здания для растений
  - Здания для грибов
  - Здания для микроорганизмов
  - Здания для других организмов
- ОБЪЕКТЫ МАСТОВОГО СТРОИТЕЛЬСТВА ПРОМЫШЛЕННЫХ ПРЕДПРИЯТИЙ**
  - Производственные здания
  - Склады
  - Сараи
  - Сезонные здания
  - Здания для скота
  - Здания для птицы
  - Здания для животных
  - Здания для рыб
  - Здания для пчел
  - Здания для насекомых
  - Здания для растений
  - Здания для грибов
  - Здания для микроорганизмов
  - Здания для других организмов
- ОБЪЕКТЫ МАСТОВОГО СТРОИТЕЛЬСТВА ПРОМЫШЛЕННЫХ ПРЕДПРИЯТИЙ**
  - Производственные здания
  - Склады
  - Сараи
  - Сезонные здания
  - Здания для скота
  - Здания для птицы
  - Здания для животных
  - Здания для рыб
  - Здания для пчел
  - Здания для насекомых
  - Здания для растений
  - Здания для грибов
  - Здания для микроорганизмов
  - Здания для других организмов


№	Наименование объекта	Код
1	Земельный участок № 10/001/001/2018-001/001	10/001/001/2018-001/001
2	Земельный участок № 10/001/001/2018-001/002	10/001/001/2018-001/002
3	Земельный участок № 10/001/001/2018-001/003	10/001/001/2018-001/003
4	Земельный участок № 10/001/001/2018-001/004	10/001/001/2018-001/004
5	Земельный участок № 10/001/001/2018-001/005	10/001/001/2018-001/005
6	Земельный участок № 10/001/001/2018-001/006	10/001/001/2018-001/006
7	Земельный участок № 10/001/001/2018-001/007	10/001/001/2018-001/007
8	Земельный участок № 10/001/001/2018-001/008	10/001/001/2018-001/008
9	Земельный участок № 10/001/001/2018-001/009	10/001/001/2018-001/009
10	Земельный участок № 10/001/001/2018-001/010	10/001/001/2018-001/010
11	Земельный участок № 10/001/001/2018-001/011	10/001/001/2018-001/011
12	Земельный участок № 10/001/001/2018-001/012	10/001/001/2018-001/012
13	Земельный участок № 10/001/001/2018-001/013	10/001/001/2018-001/013
14	Земельный участок № 10/001/001/2018-001/014	10/001/001/2018-001/014
15	Земельный участок № 10/001/001/2018-001/015	10/001/001/2018-001/015
16	Земельный участок № 10/001/001/2018-001/016	10/001/001/2018-001/016
17	Земельный участок № 10/001/001/2018-001/017	10/001/001/2018-001/017
18	Земельный участок № 10/001/001/2018-001/018	10/001/001/2018-001/018
19	Земельный участок № 10/001/001/2018-001/019	10/001/001/2018-001/019
20	Земельный участок № 10/001/001/2018-001/020	10/001/001/2018-001/020
21	Земельный участок № 10/001/001/2018-001/021	10/001/001/2018-001/021
22	Земельный участок № 10/001/001/2018-001/022	10/001/001/2018-001/022
23	Земельный участок № 10/001/001/2018-001/023	10/001/001/2018-001/023
24	Земельный участок № 10/001/001/2018-001/024	10/001/001/2018-001/024
25	Земельный участок № 10/001/001/2018-001/025	10/001/001/2018-001/025
26	Земельный участок № 10/001/001/2018-001/026	10/001/001/2018-001/026
27	Земельный участок № 10/001/001/2018-001/027	10/001/001/2018-001/027
28	Земельный участок № 10/001/001/2018-001/028	10/001/001/2018-001/028
29	Земельный участок № 10/001/001/2018-001/029	10/001/001/2018-001/029
30	Земельный участок № 10/001/001/2018-001/030	10/001/001/2018-001/030
31	Земельный участок № 10/001/001/2018-001/031	10/001/001/2018-001/031
32	Земельный участок № 10/001/001/2018-001/032	10/001/001/2018-001/032
33	Земельный участок № 10/001/001/2018-001/033	10/001/001/2018-001/033
34	Земельный участок № 10/001/001/2018-001/034	10/001/001/2018-001/034
35	Земельный участок № 10/001/001/2018-001/035	10/001/001/2018-001/035
36	Земельный участок № 10/001/001/2018-001/036	10/001/001/2018-001/036
37	Земельный участок № 10/001/001/2018-001/037	10/001/001/2018-001/037
38	Земельный участок № 10/001/001/2018-001/038	10/001/001/2018-001/038
39	Земельный участок № 10/001/001/2018-001/039	10/001/001/2018-001/039
40	Земельный участок № 10/001/001/2018-001/040	10/001/001/2018-001/040
41	Земельный участок № 10/001/001/2018-001/041	10/001/001/2018-001/041
42	Земельный участок № 10/001/001/2018-001/042	10/001/001/2018-001/042
43	Земельный участок № 10/001/001/2018-001/043	10/001/001/2018-001/043
44	Земельный участок № 10/001/001/2018-001/044	10/001/001/2018-001/044
45	Земельный участок № 10/001/001/2018-001/045	10/001/001/2018-001/045
46	Земельный участок № 10/001/001/2018-001/046	10/001/001/2018-001/046
47	Земельный участок № 10/001/001/2018-001/047	10/001/001/2018-001/047
48	Земельный участок № 10/001/001/2018-001/048	10/001/001/2018-001/048
49	Земельный участок № 10/001/001/2018-001/049	10/001/001/2018-001/049
50	Земельный участок № 10/001/001/2018-001/050	10/001/001/2018-001/050



№	Наименование объекта	Код
1	Земельный участок № 10/001/001/2018-001/001	10/001/001/2018-001/001
2	Земельный участок № 10/001/001/2018-001/002	10/001/001/2018-001/002
3	Земельный участок № 10/001/001/2018-001/003	10/001/001/2018-001/003
4	Земельный участок № 10/001/001/2018-001/004	10/001/001/2018-001/004
5	Земельный участок № 10/001/001/2018-001/005	10/001/001/2018-001/005

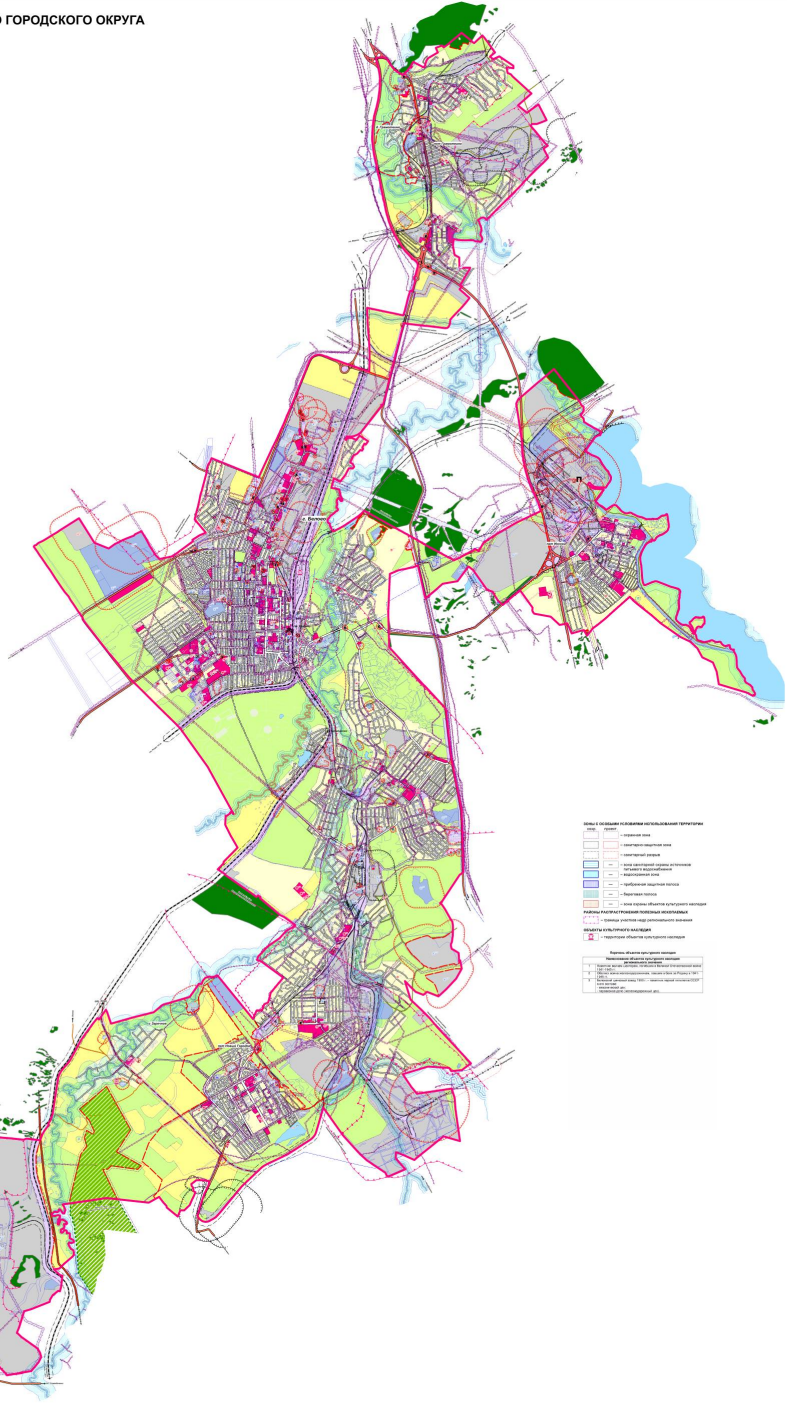






# КОРРЕКТИРОВКА ГЕНЕРАЛЬНОГО ПЛАНА БЕЛОВСКОГО ГОРОДСКОГО ОКРУГА КЕМЕРОВСКОЙ ОБЛАСТИ Карта ограничений М 1:25000

- ОСНОВНЫЕ ОБЪЕКТЫ**
  - Генеральный план
  - Генеральный план территории
  - Генеральный план территории
  - Генеральный план территории
  - Генеральный план территории
- КАДASTРОВЫЕ ЗОНЫ**
  - Зона с особыми условиями использования территорий
  - Зона с особыми условиями использования территорий
  - Зона с особыми условиями использования территорий
  - Зона с особыми условиями использования территорий
  - Зона с особыми условиями использования территорий
- КАТЕГОРИИ ТЕРРИТОРИИ И ОБЪЕКТЫ**
  - Зона с особыми условиями использования территорий
  - Зона с особыми условиями использования территорий
  - Зона с особыми условиями использования территорий
  - Зона с особыми условиями использования территорий
  - Зона с особыми условиями использования территорий
- ОБЪЕКТЫ КУЛЬТУРНОГО НАСЛЕДИЯ**
  - Объекты культурного наследия
  - Объекты культурного наследия
  - Объекты культурного наследия
  - Объекты культурного наследия
  - Объекты культурного наследия
- ОБЪЕКТЫ ТРАНСПОРТНОГО ОБЪЕКТА НАЦИОНАЛЬНОГО ЗНАЧЕНИЯ**
  - Объекты транспортного объекта национального значения
  - Объекты транспортного объекта национального значения
  - Объекты транспортного объекта национального значения
  - Объекты транспортного объекта национального значения
  - Объекты транспортного объекта национального значения
- ОБЪЕКТЫ КУЛЬТУРНОГО НАСЛЕДИЯ**
  - Объекты культурного наследия
  - Объекты культурного наследия
  - Объекты культурного наследия
  - Объекты культурного наследия
  - Объекты культурного наследия

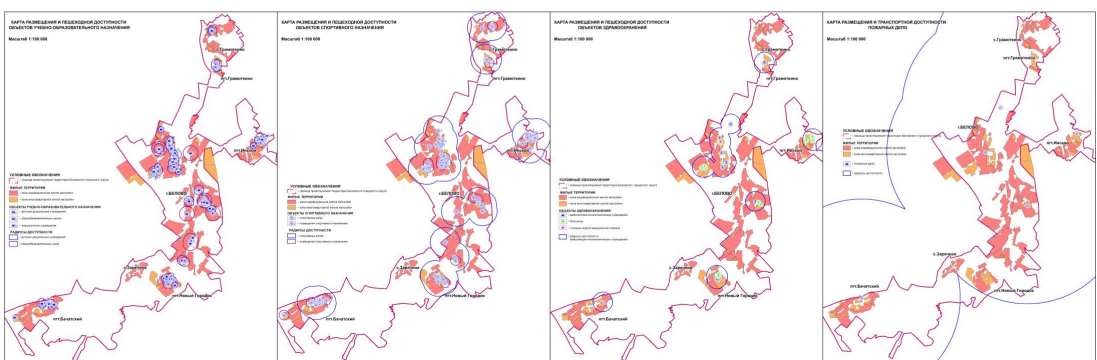


- ОБЪЕКТЫ КУЛЬТУРНОГО НАСЛЕДИЯ**
  - Объекты культурного наследия
  - Объекты культурного наследия
  - Объекты культурного наследия
  - Объекты культурного наследия
  - Объекты культурного наследия

№ п/п	Наименование	Ссылка на документ
1	...	...
2	...	...
3	...	...
4	...	...
5	...	...
6	...	...
7	...	...
8	...	...
9	...	...
10	...	...

№ п/п	Наименование	Ссылка на документ
1	...	...
2	...	...
3	...	...
4	...	...
5	...	...

- Объекты культурного наследия**
  - Объекты культурного наследия
  - Объекты культурного наследия
  - Объекты культурного наследия
  - Объекты культурного наследия
  - Объекты культурного наследия
- Объекты транспортного объекта национального значения**
  - Объекты транспортного объекта национального значения
  - Объекты транспортного объекта национального значения
  - Объекты транспортного объекта национального значения
  - Объекты транспортного объекта национального значения
  - Объекты транспортного объекта национального значения
- Объекты культурного наследия**
  - Объекты культурного наследия
  - Объекты культурного наследия
  - Объекты культурного наследия
  - Объекты культурного наследия
  - Объекты культурного наследия



№ п/п	Наименование	Ссылка на документ
1	...	...
2	...	...
3	...	...
4	...	...
5	...	...



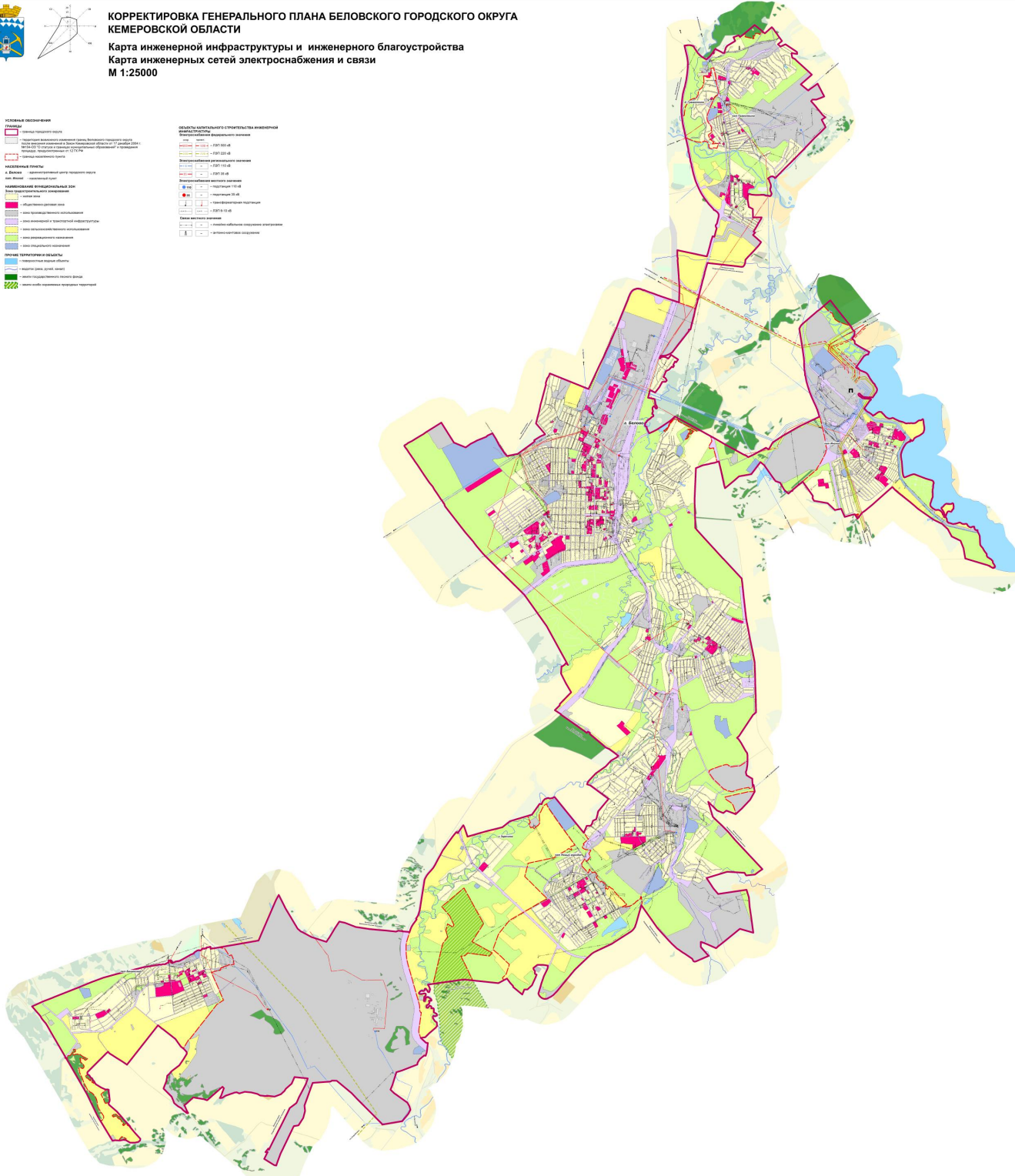






**КОРРЕКТИРОВКА ГЕНЕРАЛЬНОГО ПЛАНА БЕЛОВСКОГО ГОРОДСКОГО ОКРУГА  
КЕМЕРОВСКОЙ ОБЛАСТИ**  
Карта инженерной инфраструктуры и инженерного благоустройства  
Карта инженерных сетей электроснабжения и связи  
М 1:25000

- УСЛОВНЫЕ ОБОЗНАЧЕНИЯ**
- ГЕНЕРАЛЬНЫЙ ПЛАН**
- Генеральный план территории
  - Генеральный план территории (с учетом изменений)
  - Генеральный план территории (с учетом изменений) (с учетом изменений)
  - Генеральный план территории (с учетом изменений) (с учетом изменений)
- ТЕХНИЧЕСКИЕ УСЛОВИЯ**
- Техническое условие
  - Техническое условие (с учетом изменений)
  - Техническое условие (с учетом изменений) (с учетом изменений)
  - Техническое условие (с учетом изменений) (с учетом изменений)
- КАТЕГОРИИ ЗЕМЕЛЬНЫХ РЕСУРСОВ**
- Земельный ресурс
  - Земельный ресурс (с учетом изменений)
  - Земельный ресурс (с учетом изменений) (с учетом изменений)
  - Земельный ресурс (с учетом изменений) (с учетом изменений)
- ИНЖЕНЕРНАЯ ИНФРАСТРУКТУРА И ИНЖЕНЕРНОЕ БЛАГОУСТРОЙСТВО**
- Инженерная инфраструктура
  - Инженерное благоустройство
  - Инженерная инфраструктура (с учетом изменений)
  - Инженерное благоустройство (с учетом изменений)
- ИНЖЕНЕРНЫЕ СЕТИ ЭЛЕКТРОСНАБЖЕНИЯ И СВЯЗИ**
- Инженерная сеть электроснабжения
  - Инженерная сеть связи
  - Инженерная сеть электроснабжения (с учетом изменений)
  - Инженерная сеть связи (с учетом изменений)



ИЗДАНИЕ	
№	1
Дата	2014 г.
Масштаб	1:25000
Составитель	И.И.И.
Проверил	И.И.И.
Утвердил	И.И.И.
Дата утверждения	2014 г.











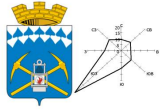






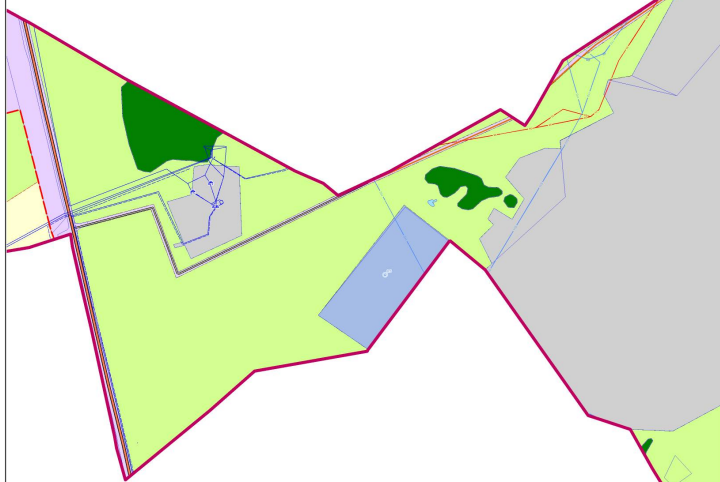






# КОРРЕКТИРОВКА ГЕНЕРАЛЬНОГО ПЛАНА БЕЛОВСКОГО ГОРОДСКОГО ОКРУГА КЕМЕРОВСКОЙ ОБЛАСТИ

Карта планируемого размещения объектов местного значения.  
Карта границ населенного пункта.  
Карта функциональных зон.  
пгт:Инский  
М 1:5000

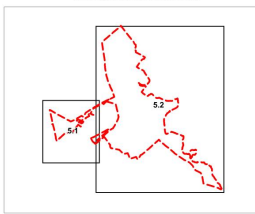


- УСЛОВНЫЕ ОБОЗНАЧЕНИЯ**
- Границы**
  - граница городского округа
  - граница населенного пункта
  - граница земельных участков, поставленных на кадастровый учет
  - граница непроходных градостроительных проектировкам
  - граница непроходных градостроительных проектировкам
- НАИМЕНОВАНИЕ ФУНКЦИОНАЛЬНЫХ ЗОН**
- Зоны градостроительного зонирования на территории населенных пунктов**
  - жилая зона
  - общественно-деловая зона
  - зона производственного использования
  - зона инженерной и транспортной инфраструктуры
  - зона сельскохозяйственного использования
  - зона рекреационного назначения
  - зона специального назначения
- Другие территории и объекты**
  - государственные водные объекты
  - водоемы (рек, ручьев, каналы)
- Объекты капитального строительства транспортной инфраструктуры**
  - железная дорога (кроме железнодорожных станций)
  - мост, путепровод
  - развязка в равных уровнях
- Объекты капитального строительства транспортной инфраструктуры**
  - дорога общего типа регионального назначения
  - дорога общего типа регионального назначения
  - дорога общего типа местного назначения
  - часть автомобильной дороги
  - транспортная автозаправочная станция
  - станция технического обслуживания
  - железнодорожный паркинг
  - станция транспортного средства
  - остановка автобуса
- Объекты улично-дорожной сети населенного пункта**
  - проезд
- Объекты капитального строительства водного транспорта и парковочные сооружения местного значения**
  - пристань
- Объекты капитального строительства**
  - объект, объект, объект
  - учебно-образовательного назначения
  - культурно-досугового назначения
  - спортивного назначения
  - здравоохранения
  - социального обслуживания
  - производственного и коммунально-складского назначения
  - сельскохозяйственного назначения
  - специального назначения

- Объекты капитального строительства инженерной инфраструктуры**
- Магистрального трубопроводного транспорта регионального значения**
  - объект, объект
  - магистральный газопровод
- Электроснабжение федерального значения**
  - электроподстанция тепловая конденсационная
  - БППЗ 100 кВ
  - БППЗ 220 кВ
  - БППЗ 110 кВ
  - БППЗ 35 кВ
- Электроснабжение регионального значения**
  - БППЗ 110 кВ
  - БППЗ 35 кВ
- Электроснабжение местного значения**
  - подстанция 110 кВ
  - трансформаторный подстанция
  - БППЗ 6-10 кВ
- Системы местного значения**
  - линейно-объемное сооружение теплотрассы
  - тепломагистральное сооружение
- Водоснабжение местного значения**
  - водозабор
  - насосная станция
  - водозаборная башня
  - водопровод
  - колодезь
- Водоотведение местного значения**
  - канализационная местная сеть
  - канализационная насосная станция
  - канализационная труба
- Теплоснабжение местного значения**
  - центральный тепловой пункт
  - тепловая паропередающая насосная станция
  - тепловая
  - теплотрасса местная
  - теплотрасса распределительная

№ п/п	Код	Наименование
1.1	01	Общественно-деловая зона
1.2	02	Зона производственного использования
1.3	03	Зона инженерной и транспортной инфраструктуры
1.4	04	Зона сельскохозяйственного использования
1.5	05	Зона рекреационного назначения
1.6	06	Зона специального назначения
1.7	07	Жилая зона
1.8	08	Зона инженерной и транспортной инфраструктуры
1.9	09	Зона сельскохозяйственного использования
1.10	10	Зона рекреационного назначения
1.11	11	Зона специального назначения
1.12	12	Зона инженерной и транспортной инфраструктуры
1.13	13	Зона сельскохозяйственного использования
1.14	14	Зона рекреационного назначения
1.15	15	Зона специального назначения
1.16	16	Зона инженерной и транспортной инфраструктуры
1.17	17	Зона сельскохозяйственного использования
1.18	18	Зона рекреационного назначения
1.19	19	Зона специального назначения
1.20	20	Зона инженерной и транспортной инфраструктуры
1.21	21	Зона сельскохозяйственного использования
1.22	22	Зона рекреационного назначения
1.23	23	Зона специального назначения
1.24	24	Зона инженерной и транспортной инфраструктуры
1.25	25	Зона сельскохозяйственного использования
1.26	26	Зона рекреационного назначения
1.27	27	Зона специального назначения
1.28	28	Зона инженерной и транспортной инфраструктуры
1.29	29	Зона сельскохозяйственного использования
1.30	30	Зона рекреационного назначения
1.31	31	Зона специального назначения
1.32	32	Зона инженерной и транспортной инфраструктуры
1.33	33	Зона сельскохозяйственного использования
1.34	34	Зона рекреационного назначения
1.35	35	Зона специального назначения
1.36	36	Зона инженерной и транспортной инфраструктуры
1.37	37	Зона сельскохозяйственного использования
1.38	38	Зона рекреационного назначения
1.39	39	Зона специального назначения
1.40	40	Зона инженерной и транспортной инфраструктуры
1.41	41	Зона сельскохозяйственного использования
1.42	42	Зона рекреационного назначения
1.43	43	Зона специального назначения
1.44	44	Зона инженерной и транспортной инфраструктуры
1.45	45	Зона сельскохозяйственного использования
1.46	46	Зона рекреационного назначения
1.47	47	Зона специального назначения
1.48	48	Зона инженерной и транспортной инфраструктуры
1.49	49	Зона сельскохозяйственного использования
1.50	50	Зона рекреационного назначения
1.51	51	Зона специального назначения
1.52	52	Зона инженерной и транспортной инфраструктуры
1.53	53	Зона сельскохозяйственного использования
1.54	54	Зона рекреационного назначения
1.55	55	Зона специального назначения
1.56	56	Зона инженерной и транспортной инфраструктуры
1.57	57	Зона сельскохозяйственного использования
1.58	58	Зона рекреационного назначения
1.59	59	Зона специального назначения
1.60	60	Зона инженерной и транспортной инфраструктуры
1.61	61	Зона сельскохозяйственного использования
1.62	62	Зона рекреационного назначения
1.63	63	Зона специального назначения
1.64	64	Зона инженерной и транспортной инфраструктуры
1.65	65	Зона сельскохозяйственного использования
1.66	66	Зона рекреационного назначения
1.67	67	Зона специального назначения
1.68	68	Зона инженерной и транспортной инфраструктуры
1.69	69	Зона сельскохозяйственного использования
1.70	70	Зона рекреационного назначения
1.71	71	Зона специального назначения
1.72	72	Зона инженерной и транспортной инфраструктуры
1.73	73	Зона сельскохозяйственного использования
1.74	74	Зона рекреационного назначения
1.75	75	Зона специального назначения
1.76	76	Зона инженерной и транспортной инфраструктуры
1.77	77	Зона сельскохозяйственного использования
1.78	78	Зона рекреационного назначения
1.79	79	Зона специального назначения
1.80	80	Зона инженерной и транспортной инфраструктуры
1.81	81	Зона сельскохозяйственного использования
1.82	82	Зона рекреационного назначения
1.83	83	Зона специального назначения
1.84	84	Зона инженерной и транспортной инфраструктуры
1.85	85	Зона сельскохозяйственного использования
1.86	86	Зона рекреационного назначения
1.87	87	Зона специального назначения
1.88	88	Зона инженерной и транспортной инфраструктуры
1.89	89	Зона сельскохозяйственного использования
1.90	90	Зона рекреационного назначения
1.91	91	Зона специального назначения
1.92	92	Зона инженерной и транспортной инфраструктуры
1.93	93	Зона сельскохозяйственного использования
1.94	94	Зона рекреационного назначения
1.95	95	Зона специального назначения
1.96	96	Зона инженерной и транспортной инфраструктуры
1.97	97	Зона сельскохозяйственного использования
1.98	98	Зона рекреационного назначения
1.99	99	Зона специального назначения
2.00	00	Зона инженерной и транспортной инфраструктуры

Схема расположения листов



4:0017-1/24									
Муниципальное предприятие «Управление городского округа Белово»									
Белово									
№ п/п	№ документа	Дата	Содержание	№ документа	Дата	Содержание	№ документа	Дата	Содержание
1	4:0017-1/24	2024	Корректировка генерального плана Беловского городского округа Кемеровской области	4:0017-1/24	2024	Корректировка генерального плана Беловского городского округа Кемеровской области	4:0017-1/24	2024	Корректировка генерального плана Беловского городского округа Кемеровской области