



УТВЕРЖДАЮ  
Глава Беловского  
городского округа

Журносов А.В.  
20 17 г.

ПАСПОРТ  
благоустройства населенного пункта  
Беловский городской округ  
по состоянию на 01.10.2017

1. Дворовые территории

№ п/п	Наименование показателя	Ед.изм.	Количество
1	2	3	4
1.1	Количество территорий		
	всего	ед.	781
	полностью благоустроенных <*>	ед.	379
1.2	Доля благоустроенных дворовых территорий от общего количества дворовых территорий	%	48,5
1.3	Количество МКД на территориях:		
	всего	ед.	781
	на благоустроенных территориях	ед.	379
1.4	Общая численность населения муниципального образования	тыс.чел.	128 100
1.5	Численность населения, проживающего в жилом фонде с благоустроенными дворовыми территориями	тыс.чел.	46 746
1.6	Доля населения, проживающего в жилом фонде с благоустроенными дворовыми территориями от общей численности населения в населенном пункте	%	36,5
1.7	Площадь территорий:		
	общая площадь	кв.м.	✓ 1 934 720,11
	площадь благоустроенных территорий	кв.м.	1 222 880,83
1.8	Количество и площадь площадок на дворовых территориях		
	детская, спортивная площадка	ед.	292
		кв.м.	93 060
	контейнерная площадка (выделенная)		384



## 2. Общественные территории

№ п/п	Наименование показателя	Ед.изм.	Количество
1	2	3	4
2.1	Количество территорий всего, из них:	ед.	24
	территории массового отдыха населения (парки, скверы и т.п.)	ед.	13
	наиболее посещаемые муниципальные территории общего пользования (центральные улицы, аллеи, площади и другие)	ед.	11
2.2	Количество благоустроенных общественных территорий всего, из них:	ед.	12
	территории массового отдыха населения (парки, скверы и т.п.)	ед.	5
	наиболее посещаемые муниципальные территории общего пользования (центральные улицы, аллеи, площади и другие)	ед.	7
2.3	Доля благоустроенных территорий из общего количества общественных территорий	%	50
2.4	Общая численность населения муниципального образования	тыс.чел.	128 100
2.5	Численность населения, имеющего удобный пешеходный доступ к основным площадкам общественных территорий, чел.	тыс.чел.	124 350
2.6	Доля населения, имеющего удобный пешеходный доступ к основным площадкам общественных территорий <***>	%	97
2.7	Площадь территорий всего, из них:	кв.м.	815 409,7
	территории массового отдыха населения (парки, скверы и т.п.)	кв.м.	426 586,2
	наиболее посещаемые муниципальные территории общего пользования (центральные улицы, аллеи, площади и другие)	кв.м.	388 823,5
2.8	Площадь благоустроенных территорий всего, из них:	кв.м.	165 221,7
	территории массового отдыха населения (парки, скверы и т.п.)	кв.м.	54 148,2
	наиболее посещаемые муниципальные территории общего пользования (центральные улицы, аллеи, площади и другие)	кв.м.	111 073,5
2.9	Количество площадок, специально оборудованных для отдыха, общения и проведения досуга разными группами населения (спортивные площадки, детские площадки, площадки для выгула собак и	ед.	86



	другие)		
2.10	Площадь площадок, специально оборудованных для отдыха, общения и проведения досуга разными группами населения (спортивные площадки, детские площадки, площадки для выгула собак и другие)	кв.м.	32 860
2.11	Площадь благоустроенных общественных территорий, приходящихся на 1 жителя	кв.м. на 1 жителя	1,29

<\*> Благоустроенной считается территория, обеспеченная твердым покрытием, позволяющим комфортное передвижение по основным пешеходным коммуникациям в любое время года и в любую погоду, освещением, игровым оборудованием для детей возрастом до пяти лет и набором необходимой мебели, озеленением, оборудованными площадками для сбора отходов.


<\*> Под удобным пешеходным доступом понимается возможность для пользователя площадки пройти до нее по оборудованному твердым покрытием и освещенному маршруту в течение не более пяти минут.

Заместитель Главы Беловского  
городского округа по ЖКХ



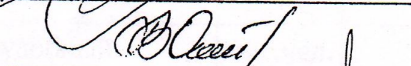
С.В. Смараков

Начальник управления архитектуры  
и градостроительства Администрации  
Беловского городского округа



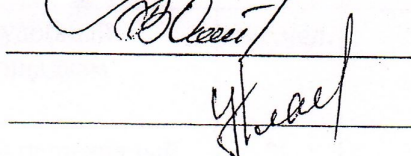
Т.В. Богатова

/ Руководитель МУ «КЗРиМИ г. Белово»



Е.В. Кононцова

Директор МБУ «СЗ ЖКХ»



Н.П. Улаев