



Государственное предприятие Кемеровской области

«Облстройпроект»

ИНН 4217079243 КПП 421701001 ОГРН 1054217125104
654041, Кемеровская область, г. Новокузнецк, пр. Бардина, 14
Телефон/факс: (3843) 74-50-57, 74-55-95, E-mail: goko@list.ru

Свидетельство № ПНЦ 080012/6 от 19.04.2018 г.

Заказчик – МБУ «УКС» г.Белово

**КОРРЕКТИРОВКА ПРОЕКТА МЕЖЕВАНИЯ
земельного участка по ул. 60 лет Комсомола пгт. Грамотеино г. Белово**

ПРОЕКТ МЕЖЕВАНИЯ

541-16К

2018



Государственное предприятие Кемеровской области
«Облстройпроект»

ИНН 4217079243 КПП 421701001 ОГРН 1054217125104
654041, Кемеровская область, г. Новокузнецк, пр. Бардина, 14
Телефон/факс: (3843) 74-50-57, 74-55-95, E-mail: gpkco@list.ru

Свидетельство № ПНЦ 080012/6 от 19.04.2018 г.

Заказчик – МБУ «УКС» г.Белово

КОРРЕКТИРОВКА ПРОЕКТА МЕЖЕВАНИЯ
земельного участка по ул. 60 лет Комсомола пгт. Грамотенно г. Белово

ПРОЕКТ МЕЖЕВАНИЯ

541-16К

Главный инженер



К.С.Зубков

Начальник КПМ

Б.М.Деев

Учв. № подл.	Подп. и дата	Взам. инв. №

2018

СОСТАВ ГРАДОСТРОИТЕЛЬНОЙ ДОКУМЕНТАЦИИ


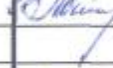

Номер п/п	Обозначение	Наименование	Примечание
1.	541-16К	Выполнение корректировки проекта межевания земельного участка по ул. 60 лет Комсомола пгт. Грамотеино г. Белово.	

Настоящий проект выполнен в соответствии с Градостроительным кодексом Российской Федерации от 29.12.2004 года № 190-ФЗ (в ред. от 03.08.2018 года), с инструкцией о порядке разработки, согласования, экспертизы и утверждения градостроительной документации от 27.02.2003 года и нормативами градостроительного проектирования Кемеровской области от 24.12.2013 года №595, с Правилами землепользования и застройки города Белово Кемеровской области от 24.12.2009г. №19/221-н (в ред. от 29.06.2017 года).

Начальник КППМ



Б.М.Деев

Взам. инв. №		Подп. и дата		541-16К						
Изм.	Кол.	Лист	№ док.	Подп.	Дата	Проект межевания ГПКО «ОБЛСТРОЙПРОЕКТ» г. Новокузнецк				
Разраб.		Алтыникова								
Пров.		Миняйлова								
Н. контр.		Гурба								

СОДЕРЖАНИЕ

ВВЕДЕНИЕ	4
1 Материалы по обоснованию проекта межевания	5
1.1 Характеристика исходных данных для межевания территории.....	5
1.2 Характеристика фактического использования территории	5
2 Проект межевания территории	6
2.1 Характеристики земельных участков территории	6
2.2 Проект межевания	7
ПЕРЕЧЕНЬ ИСПОЛЬЗУЕМОЙ ЛИТЕРАТУРЫ.....	9
ПРИЛОЖЕНИЯ	10

Приложение А	<i>Задание на выполнение корректировки проекта межевания земельного участка по ул. 60 лет Комсомола пгт. Грамотеино г. Белово</i>
Приложение Б	<i>Выписка из реестра № ПНЦ 080012/6 от 19.04.2018 выданное Некоммерческим партнерством «СРО «Кузбасский проектно-научный центр».</i>
Приложение В	<i>План фактического использования территории – ПМ-1.</i>
Приложение Г	<i>Чертеж межевания - ПМ-2.</i>

Взам. инв. №	
Подп. и дата	
Инв. № подл.	

Изм.	Лист	№ докум.	Подп.	Дата					

541-16К

Лист

3

ВВЕДЕНИЕ

Корректировка проекта межевания земельного участка по ул. 60 лет Комсомола, в пгт. Грамотеино г. Белово Кемеровской области выполнена по заданию МБУ «УКС» г.Белово договор №31 от 13.11.2018г (см. *Приложение А*).

Работа выполнена в соответствии с требованиями, установленными Земельным Кодексом Российской Федерации, Градостроительным Кодексом Российской Федерации, Правилами землепользования и застройки города Белово Кемеровской области.

Корректировка проекта межевания содержит подлежащие утверждению материалы и материалы по обоснованию принятых в проекте решений, выполненные чертежи межевания территории: «План фактического использования территории» и «Чертеж межевания» (чертежи ПМ-1 и ПМ-2).

Материалы по обоснованию принятых в проекте межевания решений подготовлены в виде пояснительной записки, включающей текстовые материалы, «Характеристики земельных участков территории и чертежей».

Свидетельство о допуске к видам работ, которые оказывают влияние на безопасность объектов капитального строительства, регистрационный номер № ПНЦ 080012/6 от 19.04.2018 года, выдано некоммерческим партнерством «СРО «Кузбасский проектно-научный центр», дающее право на разработку данного проекта представлено в *Приложении Б*(см. Приложения).

Проектировщик: ГП КО «ОБЛСТРОЙПРОЕКТ»; 654041, Россия, Кемеровская обл., г. Новокузнецк, пр. Бардина, 14.

Инов. № подл.	Подп. и дата	Взам. инв. №						Лист
Изм.	Лист	№ докум.	Подп.	Дата	541-16К			

1 Материалы по обоснованию проекта межевания

Корректировка проекта межевания земельного участка осуществляется в целях установления границ фактического местоположения земельного участка для трансформаторной подстанции(кадастровый номер 42:21:0701021:273).

Проект межевания не является основанием на производство строительных работ, в том числе ограждения участка, а также на ведение хозяйственной деятельности.

Площадь и границы участков даны с графической точностью по плану М1:1000 и подлежат уточнению землеустроительным межеванием при оформлении земельно-правовых документов.

1.1 Характеристика исходных данных для межевания территории.

Территория проекта межевания расположена пгт. Грамотеино города Белово Кемеровской области.

Территория находится внутри сложившейся застройки и окружена преимущественно жилой застройкой.

Для корректировки проекта межевания земельного участка использованы исходные данные, в том числе проект межевания территории проектируемых жилых домов по адресу ул. 60 лет Комсомола, 10, 12, 13, 14, 14а, в пгт Грамотеино г. Белово Кемеровской области.

1.2 Характеристика фактического использования территории

Территория межевания свободна от капитальных строений, частично занята хаотично стоящими временными металлическими гаражами
(Приложение В.)

Взам. инв. №	
Подп. и дата	
Инв. № подл.	

Изм.	Лист	№ докум.	Подп.	Дата

541-16К

Лист
5

2 Проект межевания территории

2.1 Характеристики земельных участков территории

Характеристика земельного участка приведена согласно Правилам землепользования и застройки города Белово Кемеровской области от 24.12.2009г. №19/221-н.

Таблица 1.

№ уч.	Площадь, м. кв.	Территориальная зона	Основной вид разрешенного использования	Планируемый вид использования
1	2	3	4	5
1	4097	ЖЗ: Зона застройки среднеэтажными многоквартирными жилыми домами (3-5 этажей)	Многоквартирные жилые дома секционного типа в 3-5 этажа	Многоквартирный 5-этажный жилой дом (ул. 60 лет Комсомола 14)
2	2980	ЖЗ: Зона застройки среднеэтажными многоквартирными жилыми домами (3-5 этажей)	Многоквартирные жилые дома секционного типа в 3-5 этажа	Многоквартирный 5-этажный жилой дом (ул. 60 лет Комсомола 14а)
3	3000	ЖЗ: Зона застройки среднеэтажными многоквартирными жилыми домами (3-5 этажей)	Многоквартирные жилые дома секционного типа в 3-5 этажа	Многоквартирный 5-этажный жилой дом (ул. 60 лет Комсомола 12)
4	4670	ЖЗ: Зона застройки среднеэтажными многоквартирными жилыми домами (3-5 этажей)	Многоквартирные жилые дома секционного типа в 3-5 этажа	Многоквартирный 5-этажный жилой дом (ул. 60 лет Комсомола 13)
5	5302	ЖЗ: Зона застройки среднеэтажными многоквартирными жилыми домами (3-5 этажей)	Многоквартирные жилые дома секционного типа в 3-5 этажа	Многоквартирный 5-этажный жилой дом (ул. 60 лет Комсомола 10)
6	44	ЖЗ: Зона застройки среднеэтажными многоквартирными жилыми домами (3-5 этажей)	Вспомогательный вид: инженерные сети и сооружения	Трансформаторная подстанция

Взам. инв. №	
Подп. и дата	
Инв. № подл.	

Изм.	Лист	№ докум.	Подп.	Дата

541-16К

Лист

6

2.2 Проект межевания

Чертеж межевания территории выполнен на чертеже ПМ-2.

Приложение Г.

Ведомость координат межевых участков:

Координаты межевого участка №1				
№№ точек	Дирекционный угол	Длина линии, м	X	Y
1	224° 26' 1"	35.1	528780.11	1359044.68
2	134° 26' 51"	55.0	528755.08	1359020.14
3	44° 25' 16"	10.5	528716.56	1359059.41
4	134° 25' 36"	41.0	528724.06	1359066.76
5	44° 26' 55"	37.5	528695.36	1359096.04
6	314° 25' 45"	83.8	528722.12	1359122.29
7	267° 54' 26"	17.8	528780.76	1359062.47

Координаты межевого участка №2				
№№ точек	Дирекционный угол	Длина линии, м	X	Y
1	44° 25' 36"	48.1	528650.02	1359127.2
2	314° 25' 19"	54.0	528684.34	1359160.84
3	224° 26' 55"	37.5	528722.12	1359122.29
4	314° 25' 36"	41.0	528695.36	1359096.04
5	224° 25' 16"	10.5	528724.06	1359066.76
6	134° 27' 34"	7.5	528716.56	1359059.41
7	134° 28' 2"	87.5	528711.31	1359064.76
8	316° 6' 45"	5,8	528713,28	1359075,86
9	225° 15' 51"	7,7	528717,48	1359071,82
10	136° 2' 30"	5,8	528712,08	1359066,37
11	45°12' 41"	7,7	528707,88	1359070,42

Координаты межевого участка №3				
№№ точек	Дирекционный угол	Длина линии, м	X	Y
1	224° 26' 39"	17.5	528755.08	1359020.14
2	224° 24' 56"	30.5	528742.59	1359007.89
3	134° 26' 10"	62.5	528720.8	1358986.54
4	44° 24' 32"	48.0	528677.03	1359031.18
5	314° 27' 34"	7.5	528711.31	1359064.76
6	314° 26' 51"	55.0	528716.56	1359059.41

Взам. инв. №	
Подп. и дата	
Инв. № подл.	

Изм.	Лист	№ докум.	Подп.	Дата

541-16К

Координаты межевого участка №4				
№№ точек	Дирекционный угол	Длина линии, м	X	Y
1	134° 35' 21"	72.0	528661.55	1359037.7
2	44° 25' 17"	54.6	528611.01	1359088.97
3	314° 28' 2"	87.5	528650.02	1359127.2
4	224° 24' 32"	48.0	528711.31	1359064.76
5	134° 17' 45"	15.5	528677.03	1359031.18
6	224° 48' 49"	6.5	528666.18	1359042.3

Координаты межевого участка №5				
№№ точек	Дирекционный угол	Длина линии, м	X	Y
1	314° 17' 45"	15.5	528666.18	1359042.3
2	314° 26' 10"	62.5	528677.03	1359031.18
3	224° 26' 32"	38.5	528720.8	1358986.54
4	134° 25' 58"	150.0	528693.31	1358959.58
5	44° 25' 36"	31.8	528588.29	1359066.7
6	314° 35' 21"	72.0	528611.01	1359088.97
7	44° 48' 49"	6.5	528661.55	1359037.7

Координаты межевого участка №6				
№№ точек	Дирекционный угол	Длина линии, м	X	Y
1	316° 6' 45"	5,8	528713,28	1359075,86
2	225° 15' 51"	7,7	528717,48	1359071,82
3	136° 2' 30"	5,8	528712,08	1359066,37
4	45°12' 41"	7,7	528707,88	1359070,42

Примечание: система координат МСК42 (зона1)

Взам. инв. №	
Подп. и дата	
Инв. № подл.	

Изм.	Лист	№ докум.	Подп.	Дата

541-16К

Лист

8

ПЕРЕЧЕНЬ ИСПОЛЬЗУЕМОЙ ЛИТЕРАТУРЫ

1. Градостроительный кодекс Российской Федерации от 29.12.2004г. № 190-ФЗ (в ред. от 03.08.2018).
2. Земельный кодекс Российской Федерации от 25.10.2001 № 136-ФЗ (в ред. от 03.08.2018).
3. СП 42.13330.2011. Градостроительство. Планировка и застройка городских и сельских поселений. Актуализированная редакция СНиП 2.07.01-89*. Введ. 2011-05-20.
4. СНиП 11-04-2003. Инструкция о порядке разработки, согласования, экспертизы и утверждения градостроительной документации от 27.02.2003г.
5. Правила землепользования и застройки города Белово Кемеровской области от 24.12.2009г. №19/221-н (в ред. от 29.06.2017).
6. Генеральный план города Белово Кемеровской области, утвержденный 24.12.2009 № 19/220-н (в ред. от 29.06.2017).
7. Нормативы градостроительного проектирования Кемеровской области от 24.12.2013 №595
8. Нормы отвода земель для электрических сетей напряжением 0,38-750кВ от 01.06.1994

Взам. инв. №		Подп. и дата		Инов. № подл.			Лист
						541-16К	9
Изм.	Лист	№ докум.	Подп.	Дата			

ПРИЛОЖЕНИЯ

Изн. № подл.	Подп. и дата	Взам. инв. №

Изм.	Лист	№ докум.	Подп.	Дата

541-16К

ПРИЛОЖЕНИЕ А

Договор № 31
на корректировку проекта межевания земельного участка по ул.60 лет Комсомола,
пгт. Грамотенно, г. Белово

г. Новокузнецк

«13» ноября 2018 г.

Государственное предприятие Кемеровской области «Облстройпроект», именуемое в дальнейшем «Исполнитель», в лице директора Здешиц Ольги Арсентьевны, действующего на основании Устава, с одной стороны, и

Муниципальное бюджетное учреждение «Управление капитального строительства города Белово» (сокращенное наименование – МБУ «УКС»), именуемое в дальнейшем «Заказчик», в лице директора Грудненко Ольги Владимировны, действующего на основании Устава, с другой стороны на основании п.4 ч.1 ст.93 44-ФЗ от 05.04.2013г «О контрактной системе в сфере закупок товаров, работ, услуг для обеспечения государственных муниципальных нужд», заключили настоящий договор о нижеследующем:

1. Предмет договора

1.1. Заказчик поручает и оплачивает, а Исполнитель принимает на себя выполнение корректировки проекта межевания земельного участка по ул.60 лет Комсомола, пгт. Грамотенно, г. Белово (в соответствии с письмом-заказом № 826 от 07.11.2018г.).

1.2. Заказчик до начала работ предоставляет Исполнителю исходные данные, необходимые для проектирования: кадастровый план рассматриваемой территории.

1.3. Заказчик обязуется принять выполненную работу по двухстороннему акту сдачи-приемки выполненных работ и оплатить ее в порядке и сроки, установленные настоящим Договором.

1.4. Сроки исполнения Договора:

- начало: в течение 3-х дней после подписания договора при условии исполнения п. 1.2. и п.2.2.1 договора.
- окончание: в течение 30 календарных дней после начала работ.

1.5. В случае нарушения Заказчиком обязательств по п. 1.2 договора, срок сдачи выполненных работ увеличивается на количество дней задержки выполнения обязательств. Увеличение сроков выполнения работ производится письменным уведомлением Исполнителя.

1.6. Исполнитель обязан выполнить все работы в объеме и сроки, предусмотренные в настоящем Договоре, и сдать работы Заказчику в состоянии, соответствующем нормативным документам.

1.7. ИКЗ - 183420204168842020100100300010000000

2. Стоимость работ и порядок расчетов

2.1 Общая стоимость работ по настоящему Договору определена Сторонами в размере: 99096 (девять тысяч девятьсот шесть) рублей 00 копеек, в т.ч. НДС – 15116,34 руб., согласно сметы №541-16К (Приложение №1).

2.2. Расчеты между Сторонами производятся в следующем порядке:

2.2.1. В течение 5 банковских дней с момента подписания Договора Заказчик перечисляет Исполнителю аванс в размере 30%, что составляет 29728, 80 (двадцать девять тысяч семьсот двадцать восемь) рублей 80 копеек, в т.ч. НДС – 4534,90 руб.

2.2.2 Оставшуюся сумму в размере 697367, 20 руб. (тридцать пять тысяч рублей 00 копеек), в том числе НДС (18%) - 10581,44 рубля, Заказчик выплачивает Исполнителю в течение 5 дней после окончательной выдачи документации и подписания акта сдачи-приемки выполненных работ.

2.3 Изменение стоимости работ производится по письменному соглашению Сторон путем подписания обеими сторонами соответствующего дополнительного соглашения.

2.4. Источник финансирования – бюджет Беловского городского округа в рамках реализации муниципальной целевой программы «Капитальное строительство, капитальный ремонт и реконструкция зданий и сооружений, автодорог» на 2018 – 2020 годы.

3. Права и обязанности сторон

3.1 Заказчик обязуется:

- а) Заказчик обязан подписать договор в 10-ти дневный срок с момента его получения, и один экземпляр направить в адрес Исполнителя, либо сообщить о своих возражениях;
 - б) уплатить Исполнителю установленную настоящим договором цену;
- Заказчик имеет право осуществлять текущий контроль за деятельностью Исполнителя.

3.2 Исполнитель обязуется:

- а) своевременно и должным образом выполнять принятые на себя обязательства в соответствии с условиями настоящего договора;
- б) представить Заказчику документацию в сроки, предусмотренные настоящим договором.

4. Сроки, порядок сдачи и приемки работ

4.1. Передача оформленных в установленном порядке работ, предусмотренных в пункте 1.1. настоящего договора, осуществляется сопроводительными документами Исполнителя по накладной, являющейся подтверждением факта передачи документации.

4.2. При завершении работ Исполнитель представляет Заказчику акт сдачи-приемки выполненных работ.

О.А. Здешиц

О.В. Грудненко

Взам. инв. №

Подп. и дата

Инв. № подл.

Изм.	Лист	№ докум.	Подп.	Дата

541-16К

Лист

11

4.3 Приемка работы Заказчиком осуществляется в течение 5 рабочих дней с момента получения документации. В указанный срок Заказчик обязан подписать акт сдачи-приемки выполненных работ или направить Исполнителю мотивированный отказ от приемки работ. Если по истечении указанного срока Заказчиком не предъявлен ни один из вышеперечисленных документов – работа считается принятой Заказчиком по односторонне составленному Исполнителем акту сдачи-приемки, а обязательства Исполнителя выполненными.

В случае мотивированного отказа Заказчика в 10-ти дневный срок сторонами составляется двусторонний акт с перечнем необходимых доработок, сроков их выполнения.

4.4. При досрочном выполнении Исполнителем работ Заказчик обязан принять и оплатить эти работы на условиях настоящего договора.

4.5. Получение документации осуществляется только при наличии доверенности у представителя Заказчика, заверенной подписью первого руководителя и печатью организации.

4.6. В случае, если документация высылается Заказчику почтой, пакет документов оформляется описью документов и отправляется с уведомлением о получении.

5. Ответственность сторон

5.1. За невыполнение или ненадлежащее выполнение обязательств по настоящему договору Заказчик и Исполнитель несут ответственность в соответствии с действующим законодательством Российской Федерации.

5.2. Все споры и разногласия, возникающие между Сторонами по настоящему Договору, разрешаются путем переговоров между ними.

5.3. В случае невозможности разрешения споров и разногласий путем переговоров они подлежат разрешению согласно порядку, установленному законодательством РФ.

5.4. Исполнитель не несет ответственность за невыполнение обязательств по настоящему договору, если оно вызвано действием или бездействием Заказчика, повлекшим невыполнение им собственных обязательств по настоящему договору перед Исполнителем.

6. Прочие условия

6.1. Все изменения и дополнения к настоящему договору совершаются в письменной форме по взаимному согласию Сторон.

6.2. Вопросы, не урегулированные настоящим договором, регламентируются нормами действующего гражданского законодательства.

6.3. Настоящий договор составлен и подписан в двух экземплярах имеющих одинаковую юридическую силу, по одному для каждой из сторон.

6.4. К настоящему Договору прилагаются и являются неотъемлемой частью:

1. Приложение № 1 – смета 541-16К.

7. Юридические адреса и реквизиты сторон

ИСПОЛНИТЕЛЬ:
ГП КО «Облстройпроект»


654041, Кемеровская область, г. Новокузнецк,
пр. Бардина, 14
ИНН4217079243/КПП 421701001,
Филиал «Сибирский» Банка ВТБ (публичное
акционерное общество) в г. Новосибирске
(Филиал «Сибирский» Банка ВТБ ПАО))
БИК 045004788
к/с 30101810850040000788
р/с 40602810400450000001

Директор  О.А. Здешиц
М.П.

Юрист  Коптцева О.С.

ПЭО  Астанина Е.К.

КПМ _____ Деев Б.М.

О.А. Здешиц 

ЗАКАЗЧИК:

Муниципальное бюджетное учреждение «Управление
капитального строительства города Белово» (МБУ
«УКС»)
652600, ул. Юности 17, офис 23, г. Белово, Кемеровская обл.
ИНН 4202041688/КПП 420201001
р/с 40701810300001000024
Отделение Кемерово г. Кемерово
БИК043207001
УФК по Кемеровской области (Муниципальное бюджетное
учреждение "Управление капитального строительства города
Белово лицевой счет 20396U50190)

Директор  О.В. Грудненко
М.П.

О.В. Грудненко 

Взам. инв. №	Подп. и дата	Инв. № подл.				

Изм.	Лист	№ докум.	Подп.	Дата

541-16К

ПРИЛОЖЕНИЕ Б



Ассоциация «СРО
«Кузбасский проектно-научный центр»
 654007, г. Новокузнецк, ул. Орджоникидзе, 35, офис 807/5
 Тел./факс (3843) 45-87-65
 E-mail: pr_kpnc@mail.ru
 ИНН 4217102622, КПП 421701001, ОГРН 1084200002391

УТВЕРЖДЕНА
 приказом Федеральной службы
 по экологическому, технологическому
 и атомному надзору
 от 16 февраля 2017 г. № 58

Форма

ВЫПИСКА ИЗ РЕЕСТРА ЧЛЕНОВ САМОРЕГУЛИРУЕМОЙ ОРГАНИЗАЦИИ

«19» апреля 2018г.

(дата)

№ ПНЦ 080012/6

(номер)

Ассоциация «Саморегулируемая организация «Кузбасский проектно-научный центр»
 (полное наименование саморегулируемой организации)

654007, г. Новокузнецк, ул. Орджоникидзе, 35, офис 807/5, www.kpnc.ru

(адрес места нахождения, адрес официального сайта в информационно-
 телекоммуникационной сети «Интернет»)

СРО-П-062-20112009

(регистрационный номер записи в государственном реестре саморегулируемых
 организаций)

№	Наименование	Сведения
1	2	3
1	Сведения о члене саморегулируемой организации: 1) Идентификационный номер выдвинутого лица; 2) Полное и сокращенное (при наличии) наименование юридического лица; 3) Адрес места нахождения / Фамилия, имя, отчество индивидуального предпринимателя, дата рождения, место фактического осуществления деятельности (почтовый адрес) / Регистрационный номер члена саморегулируемой организации в реестре членов и дата его регистрации в реестре членов.	ИНН 4217079243 Государственное предприятие Кемеровской области "Облстройпроект" (ПТ КО "Облстройпроект") Местонахождение: г. Новокузнецк, проект Бардина, 14 Регистрационный номер: 12 Дата регистрации в реестре: 23.12.2009
2	Дата и номер решения о приеме в члены / Дата вступления в силу решения о приеме в члены	Приказом №3 от 21.10.2008 23.12.2009

Взам. инв. №	
Подп. и дата	
Инв. № подл.	

Изм.	Лист	№ докум.	Подп.	Дата

541-16К

3	Дата и номер решения об исключении из членов, основания исключения / Дата добровольного выхода	
4	Сведения о наличии у члена саморегулируемой организации права осуществлять подготовку проектной документации по договору подряда на подготовку проектной документации, заключаемым с использованием конкурентных способов заключения договоров: а) в отношении объектов капитального строительства (кроме особо опасных, технически сложных и уникальных объектов, объектов использования атомной энергии); б) в отношении особо опасных, технически сложных и уникальных объектов капитального строительства (кроме объектов использования атомной энергии); в) в отношении объектов использования атомной энергии;	а) имеет право б) имеет право в) —
5	Сведения об уровне ответственности члена саморегулируемой организации по обязательствам по договору подряда на подготовку проектной документации подряда, в соответствии с которым указанным членом внесен взнос в компенсационный фонд возмещения вреда	Уровень ответственности: Первый Сумма взноса в Компенсационный фонд: 50 тыс. руб. Максимальный размер обязательств по одному договору подряда: 25 млн. руб.
6	Сведения об уровне ответственности члена саморегулируемой организации по обязательствам по договорам подряда на подготовку проектной документации, заключаемым с использованием конкурентных способов заключения договоров, в соответствии с которым указанным членом внесен взнос в компенсационный фонд обеспечения договорных обязательств	Уровень ответственности: Первый Сумма взноса в Компенсационный фонд: 150 тыс. руб. Максимальный суммарный размер непогашенных обязательств принятых членом СРО через участие в конкурсных процедурах: 25 млн. руб.
7	Сведения о приостановлении права осуществлять подготовку проектной документации	—

Директор
(должность
уполномоченного лица)

(подпись)

С.К. Яковлев
(инициалы, фамилия)

М.П.



Взам. инв. №

Подп. и дата

Инв. № подл.

Изм.	Лист	№ докум.	Подп.	Дата

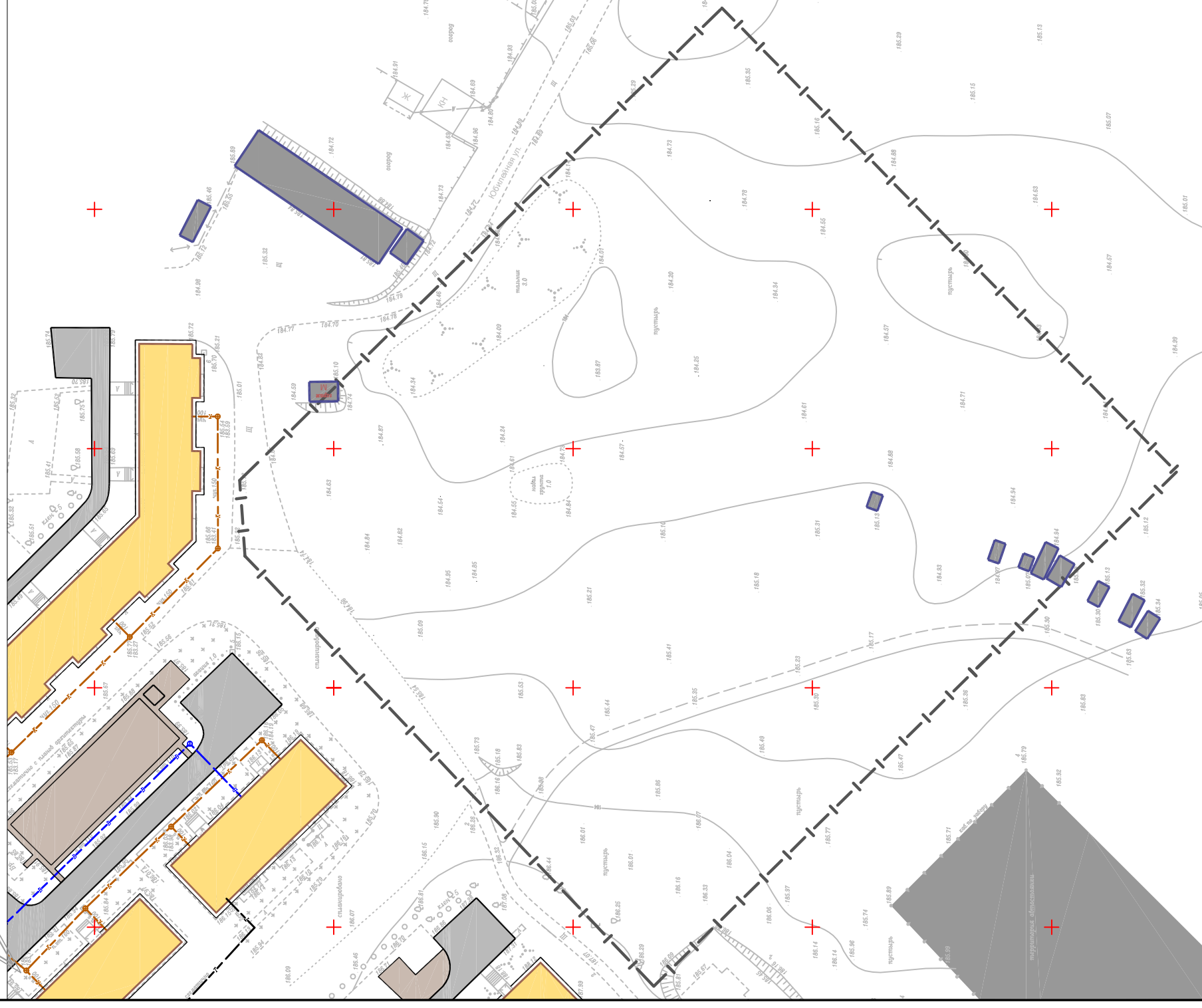
541-16К

Лист


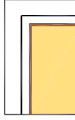


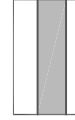
14

Корректировка проекта межевания земельного участка по ул. 60 лет Комсомола, пгт. Грамотеино, г. Белово. План фактического использования территории

Приложение В



Условные обозначения

-  граница отведенная по градплану
-  существующие жилые дома
-  существующие гаражи и территория автостоянки
-  озелененные территории
-  автомобильные дороги с асфальтовым покрытием
-  тротуары и дворовые площадки

541-16К					
Корректировка проекта межевания земельного участка по ул. 60 лет Комсомола, пгт. Грамотеино, г. Белово					
Изм.	Кол.уч.	Лист	№ док.	Подп.	Дата
	Разработал	Алтыникова			
	Проверил	Миняйлова			
	Н.контроль	Бурмистрова			
Проект межевания			Стадия	Лист	Листов
План фактического использования территории М 1:1000			ПМ	1	2
ГП КО "Облстройпроект" г.Новокузнецк, 2018г.					

Корректировка проекта межевания земельного участка по ул. 60 лет Комсомола, пгт. Грамотеино, г. Белово Чертеж межевания

Приложение Г



Условные обозначения

- граница межевания территории
- номера точек поворота границ земельных участков
- граница отведенная по градплану
- номер земельного участка
- проектируемые дома
- существующие жилые дома
- существующие гаражи и территория автостоянки
- озелененные территории
- автомобильные дороги с асфальтовым покрытием
- проектируемые тротуары и дворовые площадки
- пожарный проезд
- охранные зоны инженерных коммуникаций
- проектируемое расположение трансформаторной подстанции (выполненное по ППТ)
- фактическое расположение трансформаторной подстанции

№№ участков	площадь, м. кв.	Вид территориальной зоны	Экспликация формируемых земельных участков	
			Проектируемый вид использования	Проектируемый вид использования
1	4097.00	ЖЗ: Зона застройки среднеэтажными многоквартирными жилыми домами (3-5 этажей)	Многоквартирный 5-этажный жилой дом	Многоквартирный 5-этажный жилой дом
2	2980.00	ЖЗ: Зона застройки среднеэтажными многоквартирными жилыми домами (3-5 этажей)	Многоквартирный 5-этажный жилой дом	Многоквартирный 5-этажный жилой дом
3	3000.00	ЖЗ: Зона застройки среднеэтажными многоквартирными жилыми домами (3-5 этажей)	Многоквартирный 5-этажный жилой дом	Многоквартирный 5-этажный жилой дом
4	4670.00	ЖЗ: Зона застройки среднеэтажными многоквартирными жилыми домами (3-5 этажей)	Многоквартирный 5-этажный жилой дом	Многоквартирный 5-этажный жилой дом
5	5302.00	ЖЗ: Зона застройки среднеэтажными многоквартирными жилыми домами (3-5 этажей)	Многоквартирный 5-этажный жилой дом	Многоквартирный 5-этажный жилой дом
6	44.00	ЖЗ: Зона застройки среднеэтажными многоквартирными жилыми домами (3-5 этажей)	Объект инженерной инфраструктуры (трансформаторная подстанция)	Объект инженерной инфраструктуры (трансформаторная подстанция)

Примечание:
1. Система координат МСК42 (зона 1)
2. Координаты формируемых участков см. в Ведомости координат ПЗ

Корректировка проекта межевания земельного участка по ул. 60 лет Комсомола, пгт. Грамотеино, г. Белово		541-16К	
Изм.	Кол.уч.	Лист	№ док.
Разработал	Алтыникова	Подп.	Дата
Проверил	Миняйлова		
Н.контроль	Бурмистрова		
Проект межевания		Стадия	Лист
Чертеж межевания		ПМ	2
М 1:1000		Листов 2	
ГП КО "Облстройпроект" г.Новокузнецк, 2018г.			