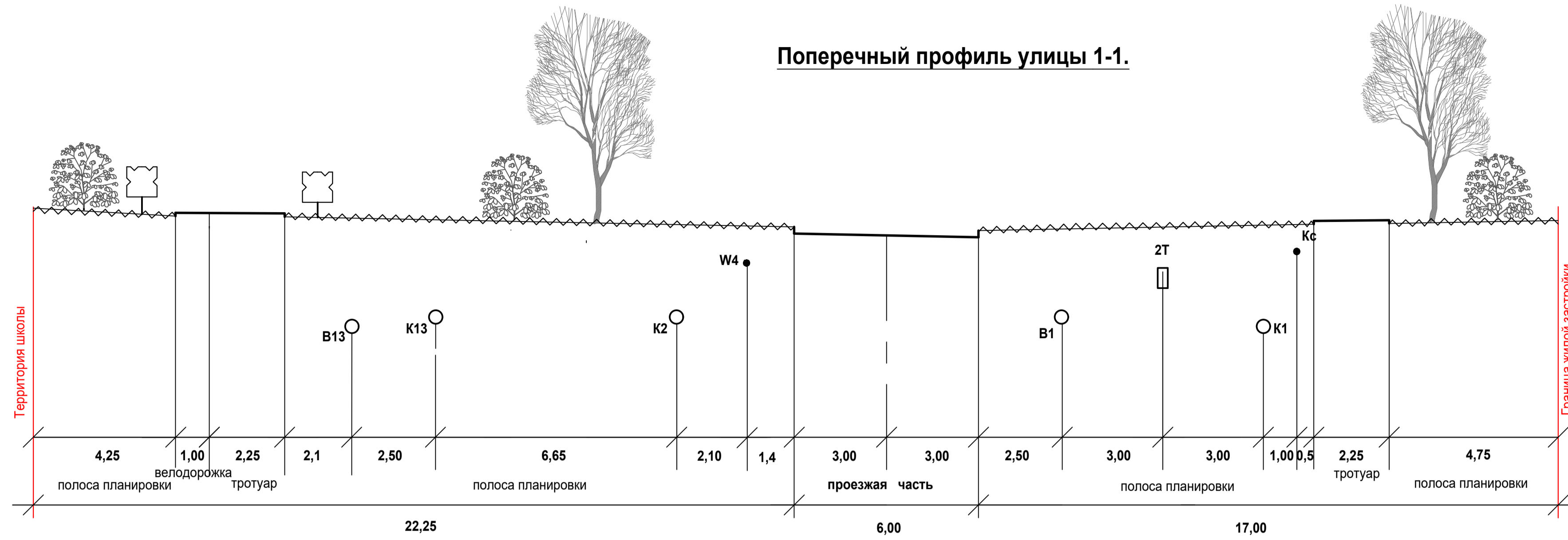
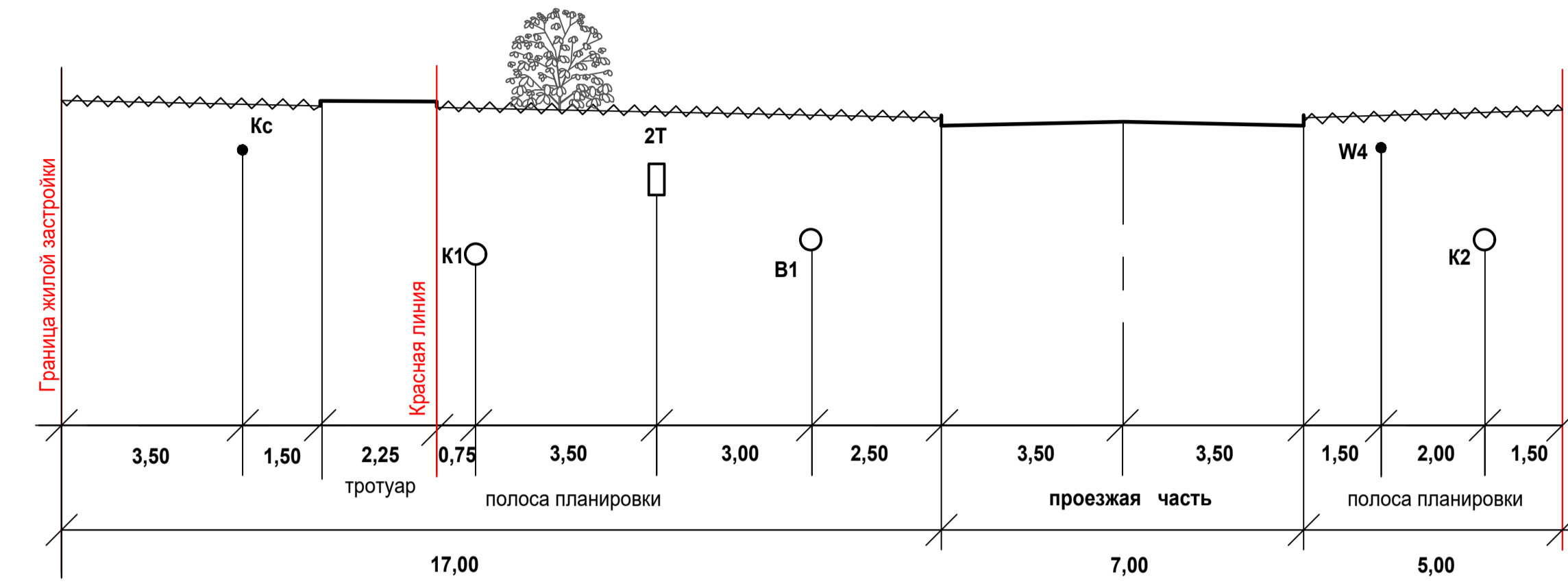


Проект планировки и проект межевания территории квартала "Сосновый" Беловского городского округа. Корректировка.
 Поперечные профили улиц и дорог

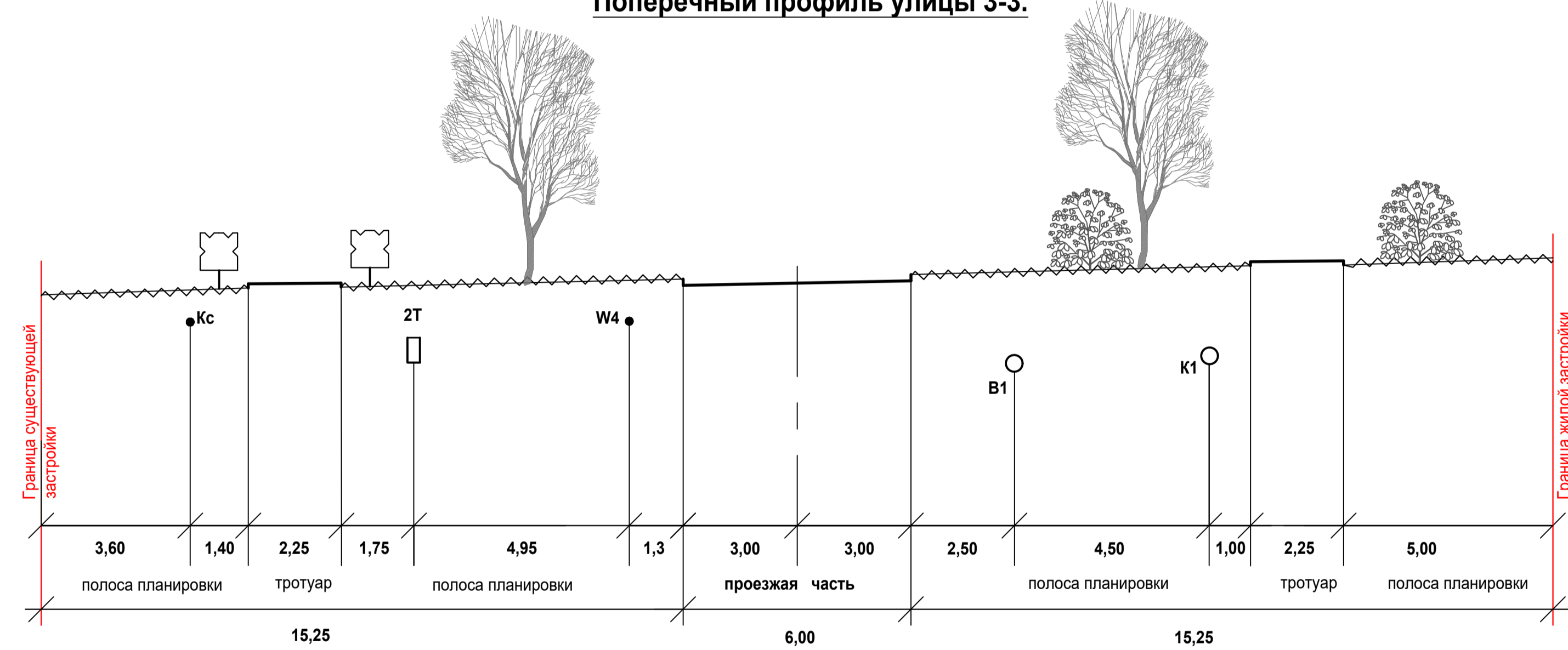
Поперечный профиль улицы 1-1.



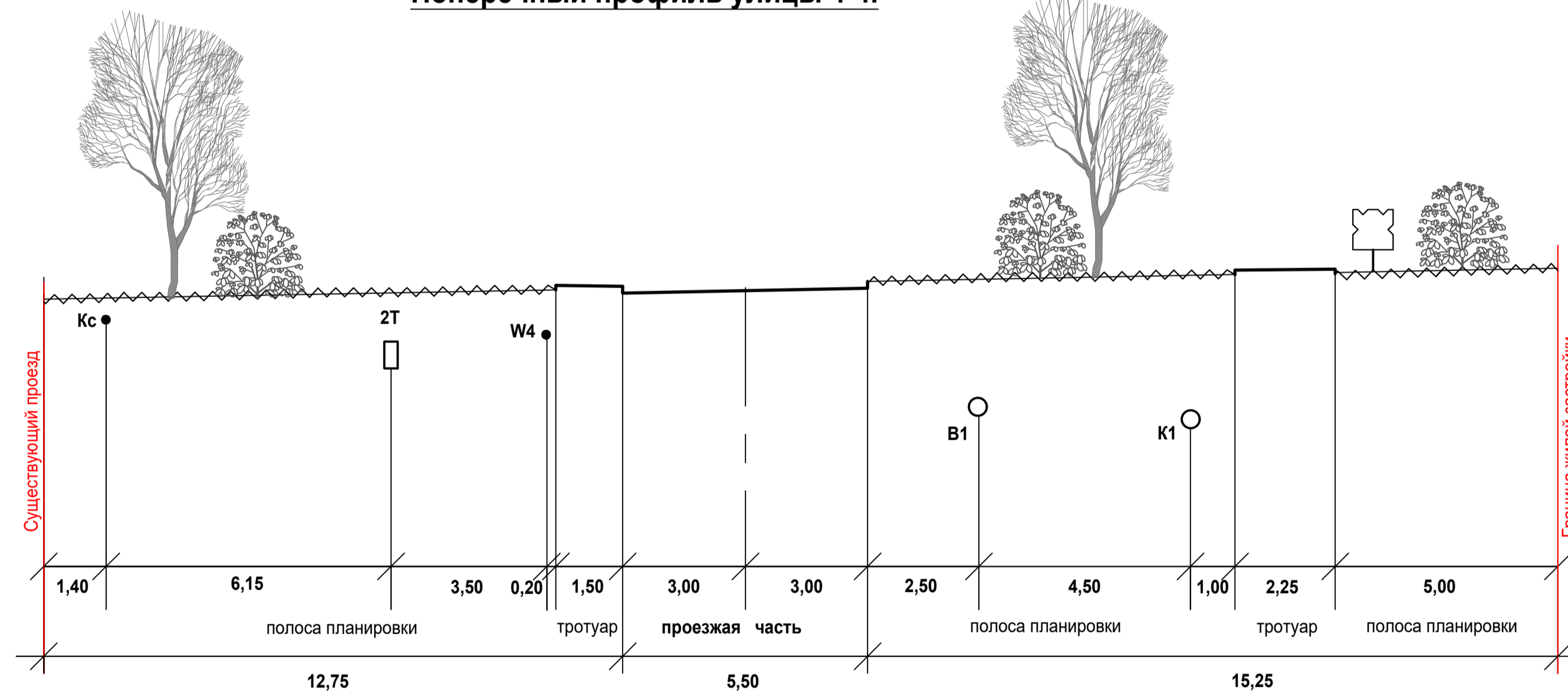
Поперечный профиль улицы 2-2.



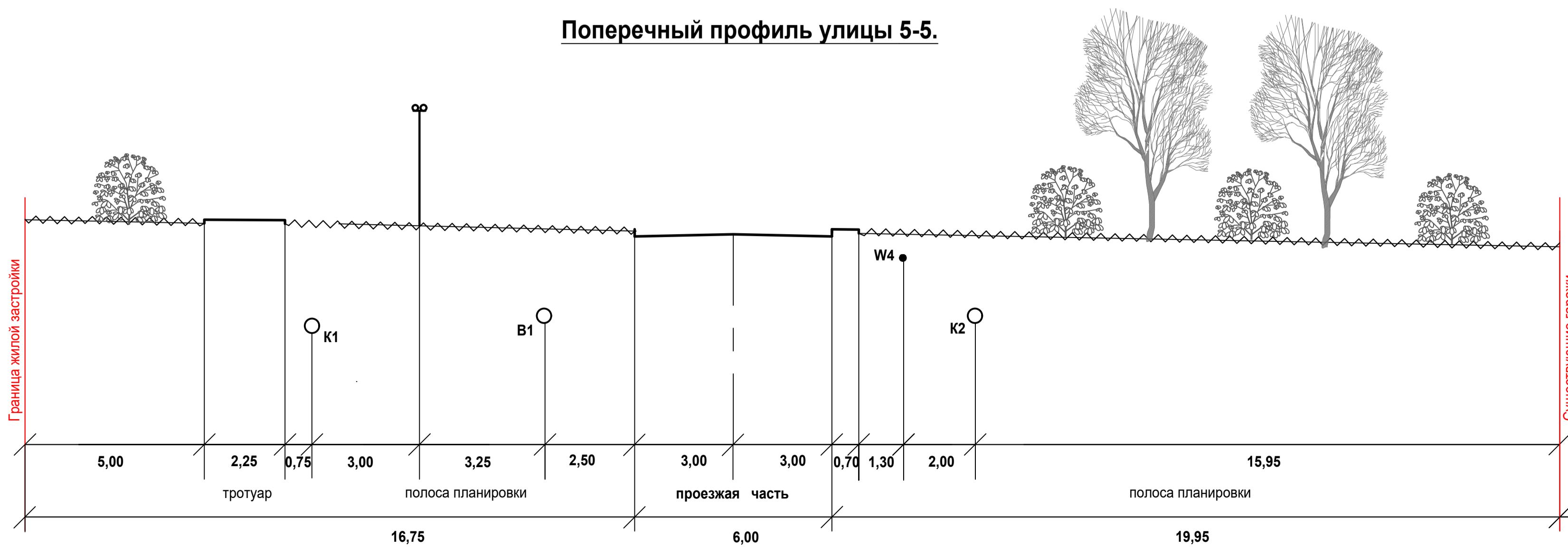
Поперечный профиль улицы 3-3.



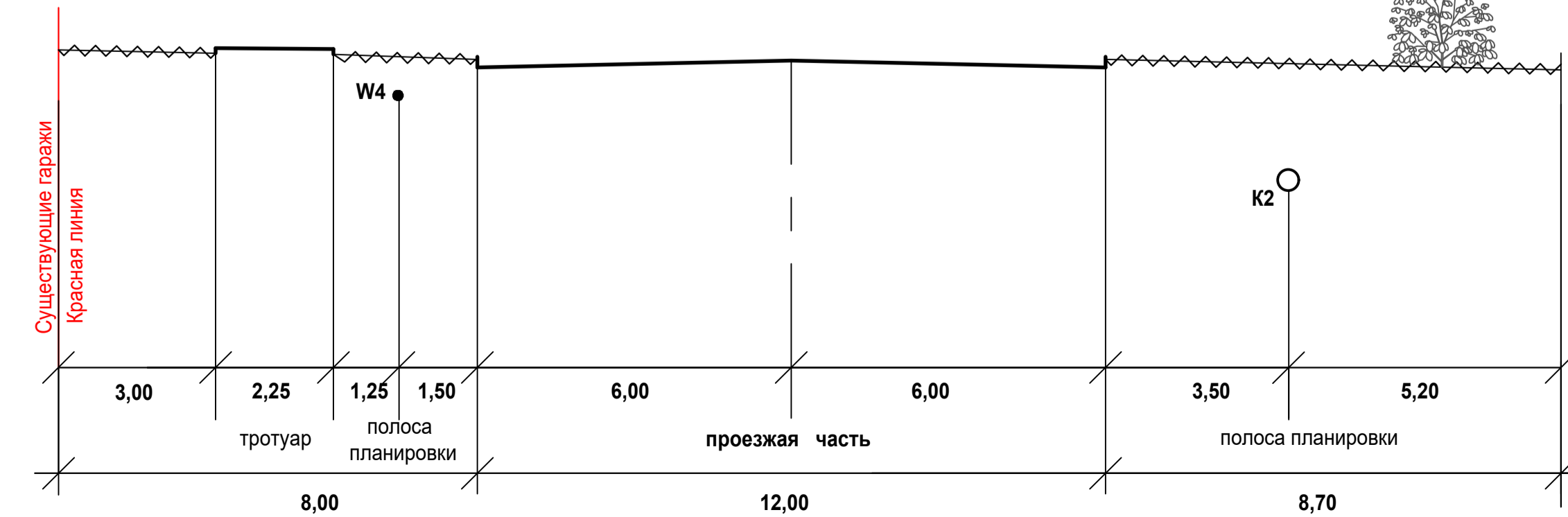
Поперечный профиль улицы 4-4.



Поперечный профиль улицы 5-5.



Поперечный профиль улицы 6-6.



Условные обозначения

- Кустарник в живой изгороди
- Кустарник в группах
- Деревья
- Газон
- B13** ○ - Ранее запроектированный водопровод.
- K13** ○ - Ранее запроектированная хозяйственная канализация.
- B1** ○ - Проектируемый водопровод.
- K1** ○ - Проектируемая хозяйственная канализация.
- K2** ○ - Проектируемая дождевая канализация.
- 2T** □ - Проектируемая теплотрасса.
- W4** ● - Проектируемый кабель электроснабжения.
- Kc** ● - Проектируемый кабель связи.

Примечание

Местоположение поперечных профилей смотри на чертеже 53-94/К2 лист 7.

				53-94/К2.ГЧ		
				Беловский городской округ, Центральный район, квартал "Сосновый"		
Изм.	Кол. уч.	№ док.	Лист	Подпись	Дата	
Разраб.	Иванова				2019	
Проверил	Демина					
				Проект планировки и проект межевания территории. Корректировка		Стадия
				ПП		Лист
				10		Листов
				11		
Н. контр.	Зайцева			Поперечные профили улиц и дорог.		