

Кемеровская область
СОВЕТ НАРОДНЫХ ДЕПУТАТОВ
БЕЛОВСКОГО ГОРОДСКОГО ОКРУГА

РЕШЕНИЕ

25.08.2016 № 45/259-н

О внесении изменений в решение от 24.12.2009 № 19/221-н «Об утверждении Правил землепользования и застройки города Белово Кемеровской области»

В соответствии со статьёй 33 Градостроительного кодекса Российской Федерации, статьёй 11 Положения о публичных слушаниях в городе Белово, Протоколом публичных слушаний от 12.07.2016, заключением по результатам публичных слушаний о внесении изменений в Правила землепользования и застройки города Белово Совет народных депутатов Беловского городского округа

РЕШИЛ:

1. Внести в Правила землепользования и застройки города Белово следующие изменения:

В картах градостроительного зонирования территории города Белово:

1.1. Изменить границы территориальной зоны Р1 (зона природного ландшафта) и установить границы территориальной зоны АТ (зона автомобильного транспорта) с целью размещения объекта по обслуживанию автотранспорта по адресу: Кемеровская область, Беловский городской округ, г. Белово, район автодороги г. Белово – пгт Грамотеино, техническая 3 категория (кадастровый номер земельного участка 42:01:0114005:939), согласно приложению 1.

1.2. Изменить границы территориальной зоны Р1 (зона природного ландшафта) и установить границы территориальной зоны АТ (зона автомобильного транспорта) с целью размещения объекта придорожного сервиса по адресу: Кемеровская область, Беловский городской округ, г. Белово, район автодороги г. Белово – пгт Грамотеино, техническая 3 категория (кадастровый номер земельного участка 42:01:0114005:938), согласно приложению 2.

1.3. Изменить границы территориальной зоны ОД1 (общественно-деловая зона) и установить границы территориальной зоны Ж1 (зона застройки индивидуальными жилыми домами) с целью приведения Правил землепользования и застройки города в соответствие с фактическим использованием земельного участка под малоэтажную жилую застройку по адресу: Кемеровская область, г. Белово, ул. Пролетарская, 1, согласно приложению 3.



У АИГ Г БЕЛОВО
ОТ 20.08.16г.
ВХ. № 3423₁

2. Опубликовать настоящее решение в печатных средствах массовой информации и разместить его с приложениями на официальном сайте Совета народных депутатов Беловского городского округа.

3. Данное решение вступает в силу после его официального опубликования.


4. Контроль за исполнением решения возложить на председателя комитета по городскому хозяйству, промышленности и развитию предпринимательства Береснева В.В.

Председатель
Совета народных депутатов
Беловского городского округа



А.В. Бурлаков

Глава Беловского
Городского округа



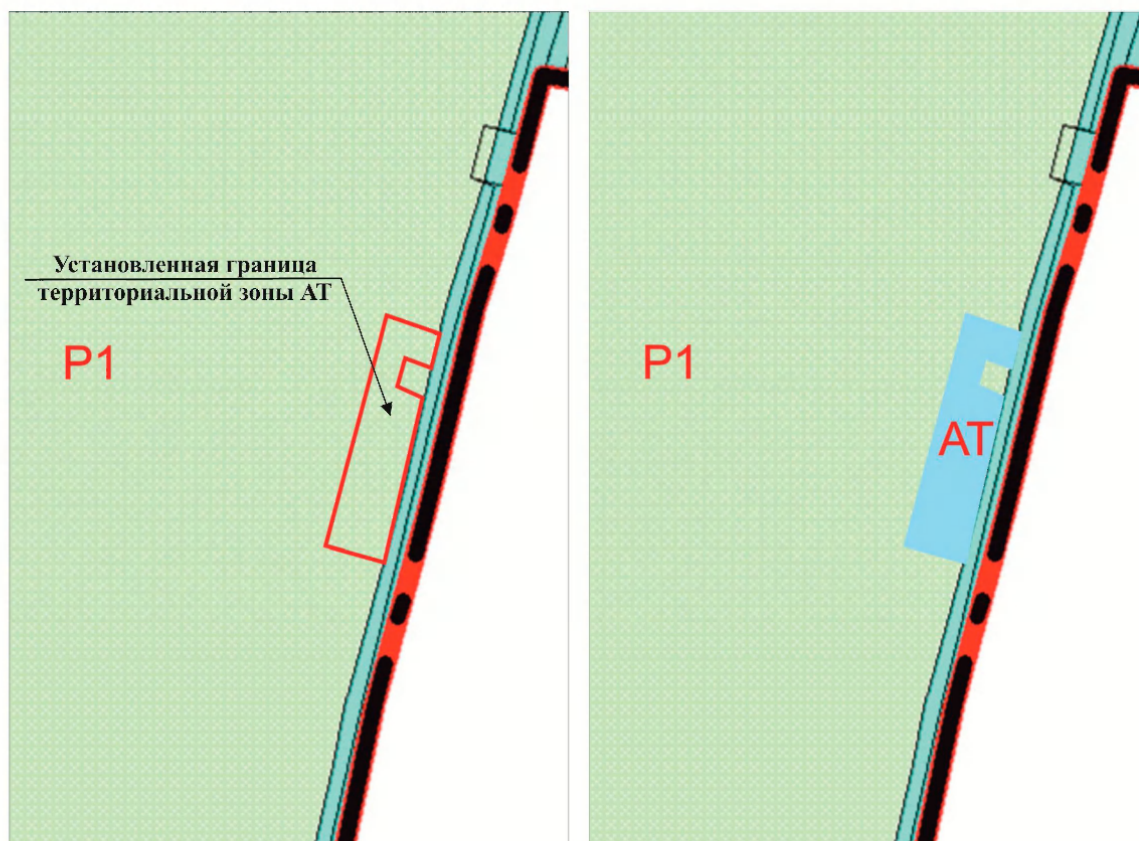
А.В. Курносов

План рассылки:

АБГО, Прокуратура, СМИ, УАиГ

ПРИЛОЖЕНИЕ 1

Фрагмент карты градостроительного зонирования территории г. Белово

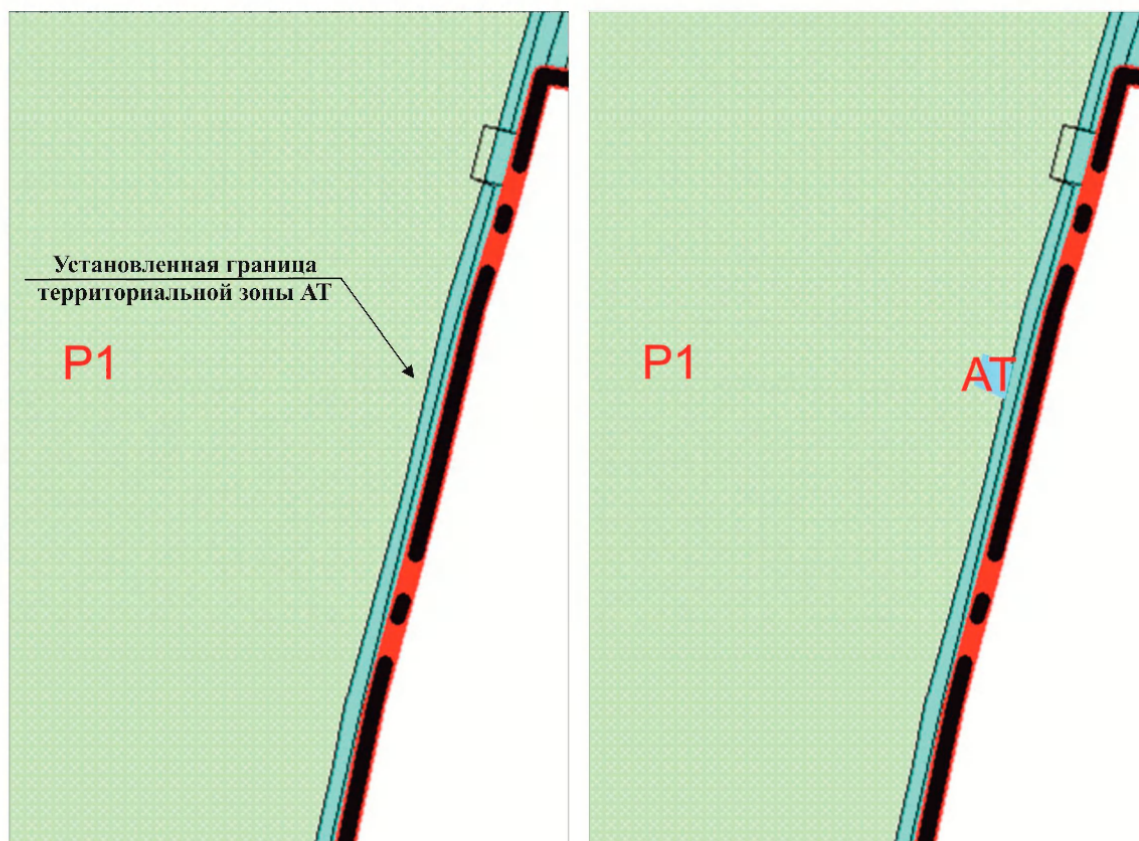


Условные обозначения

Зоны инженерной и транспортной инфраструктур	
	Зона автомобильного транспорта
	Зона железнодорожного транспорта
Зоны рекреационного назначения	
	Зона рекреационного назначения

ПРИЛОЖЕНИЕ 2

Фрагмент карты градостроительного зонирования территории г. Белово



Условные обозначения

Зоны инженерной и транспортной инфраструктур

- Зона автомобильного транспорта
- Зона железнодорожного транспорта

Зоны рекреационного назначения

- Зона рекреационного назначения
-
-
- Зона городских лесов

Фрагмент карты градостроительного зонирования территории г. Белово

