



Кемеровская область  
Беловский городской округ  
БЕЛОВСКИЙ ГОРОДСКОЙ СОВЕТ НАРОДНЫХ ДЕПУТАТОВ

# РЕШЕНИЕ

24.02.2012 № 51/299-н

**О внесении изменений в Правила  
землепользования и застройки  
города Белово**

В соответствии со статьёй 33 Градостроительного кодекса РФ, статьёй 11 Положения о публичных слушаниях в городе Белово, Протоколом публичных слушаний от 14.02.2012, заключением по результатам публичных слушаний о внесении изменений в Правила землепользования и застройки города Белово Беловский городской Совет народных депутатов

**РЕШИЛ:**

Внести в Правила землепользования и застройки города Белово следующие изменения:

1. В картах градостроительного зонирования территории г. Белово, градостроительного зонирования территории пгт. Грамотеино, градостроительного зонирования территории пгт. Инской Правил землепользования и застройки города Белово:

1.1. Изменить границы территориальной зоны Р1 (зона природного ландшафта) и установить границы зоны предприятий III класса (П4) в границах существующего золоотвала № 2 Беловской ГРЭС, расположенного в двух километрах от промплощадки Беловской ГРЭС и пгт. Инской, изложив их в редакции согласно приложениям № 1 и № 2.

1.2. Изменить границы территориальных зон Р1 (зона природного ландшафта) и Ж1 (зона застройки индивидуальными жилыми домами) с целью предоставления двух земельных участков под индивидуальное строительство по адресу: г. Белово, пгт. Грамотеино, ул. Сельская, №№ 8, 10, изложив их в редакции согласно приложениям № 1 и № 3.

1.3. Изменить границы территориальных зон СН (зона специального назначения) и Р1 (зона природного ландшафта) с целью приведения Правил землепользования и застройки города Белово в соответствие утвержденной схеме расположения земельного участка под размещение кладбища и адресу: г. Белово, пгт. Инской, с западной стороны существующего кладбища, изложив их в редакции согласно приложениям № 1 и № 4.

2. Опубликовать настоящее решение в печатных средствах массовой информации и разместить настоящее решение и приложения на официальном сайте Беловского городского Совета народных депутатов.

3. Настоящее решение вступает в силу после его официального опубликования.

4. Контроль за исполнением настоящего решения возложить на председателя комитета по городскому хозяйству, промышленности и развития предпринимательства Безматерных А.В.

Председатель Беловского  
городского Совета



Н.Б. Данилкина

Глава Беловского  
городского округа



И.А. Гусаров

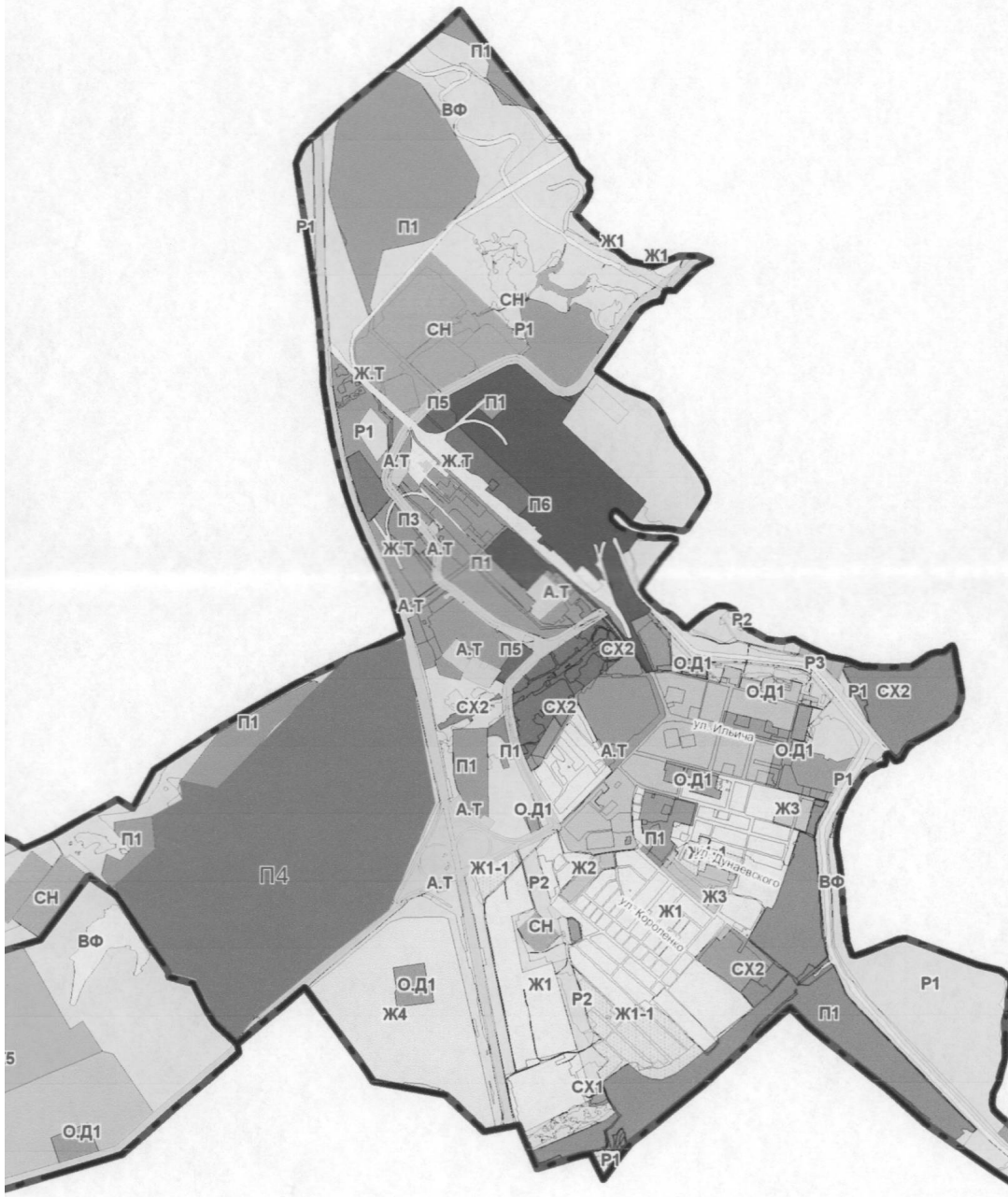
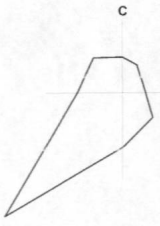
План рассылки: АБГО, Прокуратура, СМИ, УА и Г

# Карта градостроительного зонирования территории г. Белово





# Приложение 2



### УСЛОВНЫЕ ОБОЗНАЧЕНИЯ

- Границы**
- Границы городского округа (существующая)
- Границы городского округа (проектируемая)
- Жилые зоны**
- Ж1 Зона застройки индивидуальными жилыми домами
- Ж1-1 Зона застройки индивидуальными жилыми домами коттеджного типа
- Ж2 Зона застройки малоэтажными многоквартирными жилыми домами
- Ж3 Зона застройки среднетэтажными многоквартирными жилыми домами
- Ж4 Зона застройки многоэтажными многоквартирными жилыми домами
- Ж5 Зона перспективной жилой застройки
- Общественно-деловые зоны**
- О.Д1 Общественно-деловая зона
- Производственные зоны**
- П1 Коммунально-складская зона
- П2 Зона производственных объектов IV класса
- П3 Зона производственных объектов III класса
- П4 Зона производственных объектов II класса
- П5 Зона производственных объектов I класса
- П6 Зона перспективной производственной застройки
- Зоны инженерной и транспортной инфраструктуры**
- А.Т Зона автомобильного транспорта
- Ж.Т Зона железнодорожного транспорта
- Зоны рекреационного назначения**
- Р1 Зона природного ландшафта
- Р2 Зона отдыха
- Р3 Зона спортивно-оздоровительного назначения
- Зоны сельскохозяйственного использования**
- СХ1 Зона сельскохозяйственного использования
- СХ2 Зона садово-огородных товариществ
- Зоны специального назначения**
- СН Зона специального назначения
- Земли, на которые градостроительные регламенты не устанавливаются**
- ВФ Земли, покрытые поверхностными водами

рис. 4 Карта градостроительного зонирования территории пгт. Инской г. Белово

# Приложение 3

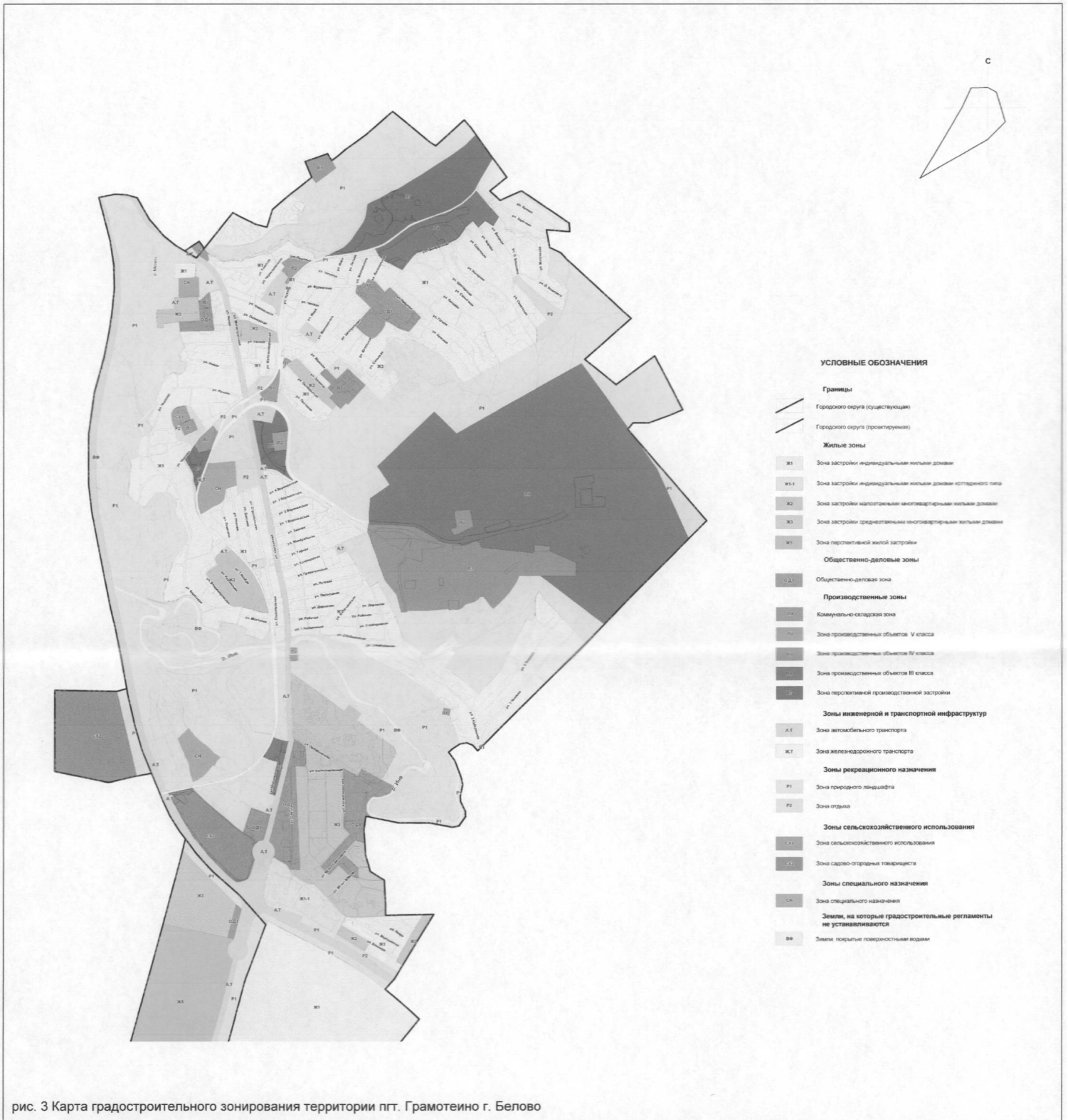
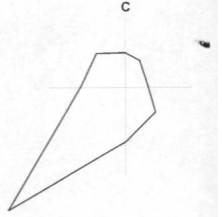


рис. 3 Карта градостроительного зонирования территории пгт. Грамотеино г. Белово

# Приложение 4



## УСЛОВНЫЕ ОБОЗНАЧЕНИЯ

- Границы**
- Городского округа (существующая)
- Городского округа (проектируемая)
- Жилые зоны**
- Ж1 Зона застройки индивидуальными жилыми домами
- Ж1-1 Зона застройки индивидуальными жилыми домами коттеджного типа
- Ж2 Зона застройки малозэтажными многоквартирными жилыми домами
- Ж3 Зона застройки среднетэтажными многоквартирными жилыми домами
- Ж4 Зона застройки многотэтажными многоквартирными жилыми домами
- Ж5 Зона перспективной жилой застройки
- Общественно-деловые зоны**
- ОД1 Общественно-деловая зона
- Производственные зоны**
- П1 Коммунально-складская зона
- П2 Зона производственных объектов IV класса
- П3 Зона производственных объектов III класса
- П4 Зона производственных объектов II класса
- П5 Зона производственных объектов I класса
- П6 Зона перспективной производственной застройки
- Зоны инженерной и транспортной инфраструктур**
- АТ Зона автомобильного транспорта
- ЖТ Зона железнодорожного транспорта
- Зоны рекреационного назначения**
- Р1 Зона природного ландшафта
- Р2 Зона отдыха
- Р3 Зона спортивно-оздоровительного назначения
- Зоны сельскохозяйственного использования**
- СХ1 Зона сельскохозяйственного использования
- СХ2 Зона садово-огородных товариществ
- Зоны специального назначения**
- СН Зона специального назначения
- Земли, на которые градостроительные регламенты не устанавливаются**
- ВФ Земли, покрытые поверхностными водами

рис. 4 Карта градостроительного зонирования территории пгт. Инской г. Белово