

Разрешение	Обозначение	2401-2020-ППТ	
19.11		Документация по планировке территории, предусматривающая размещение линейного объекта "ВЛ-110кВ Б-НД-1,2" (Реконструкция)	

Изм.	Лист	Содержание изменения	Код	Примечание
3		Том 1.1 Раздел 1. Проект планировки территории графическая часть		
	Титуль- ный лист	Внесены указания о текущем изменении в таблицу регистрации изменений.	3	
	3	Внесены изменения в состав документации по планировке территории	2	
	4	Внесены изменения в содержание раздела	2	
	7	Внесены указания о текущем изменении в таблицу регистрации изменений.	3	
	9-20	Листы заменены. Внесены новые данные	2,3	

Формат А4

			29.11.21	ООО "ПКБ "РЕГИОН"	Лист	Листов
ГИП	Горбунова					
Составил	Абанина					
Изм. внес	Гуляева					1

Согласовано:

Н.контр.



Общество с ограниченной ответственностью
«Проектно-Конструкторское Бюро «РЕГИОН»
650000, г. Кемерово, ул. Красноармейская 136, оф. 205
ИНН 4205262815 КПП 420501001
Тел. +7 (384-2) 58-35-34, Email: pkbregion@mail.ru
Свидетельство № 3040 от 07.04.2017г. выдано
СРО «Ассоциация проектировщиков «СтройПроект»

Технический заказчик проекта: АО «УК «Кузбассразрезуголь»
Застройщик: ОАО «КузбассЭлектро»

Документация по планировке территории предусматривающая,
размещение линейного объекта «ВЛ-110кВ Б-Нб-1,2»
(Реконструкция)

ПРОЕКТ ПЛАНИРОВКИ ТЕРРИТОРИИ

РАЗДЕЛ 1. ПРОЕКТ ПЛАНИРОВКИ ТЕРРИТОРИИ ГРАФИЧЕСКАЯ ЧАСТЬ

2401-2020-ПШТ

Том 1.1

ИЗМ.	№ ДОК.	ПОДП.	ДАТА
1	04.03		04.03.21
2	16.06		16.06.21
3.	19.11		29.11.21



Общество с ограниченной ответственностью
«Проектно-Конструкторское Бюро «РЕГИОН»
650000, г. Кемерово, ул. Красноармейская 136, оф. 205
ИНН 4205262815 КПП 420501001
Тел. +7 (384-2) 58-35-34, Email: pkbregion@mail.ru
Свидетельство № 3040 от 07.04.2017г. выдано
СРО «Ассоциация проектировщиков «СтройПроект»

Технический заказчик проекта: АО «УК «Кузбассразрезуголь»
Застройщик: ОАО «КузбассЭлектро»

Документация по планировке территории предусматривающая,
размещение линейного объекта «ВЛ-110кВ Б-Нб-1,2»
(Реконструкция)

ПРОЕКТ ПЛАНИРОВКИ ТЕРРИТОРИИ

РАЗДЕЛ 1. ПРОЕКТ ПЛАНИРОВКИ ТЕРРИТОРИИ ГРАФИЧЕСКАЯ ЧАСТЬ

2401-2020-ПШТ

Том 1.1

Директор

Главный инженер проекта



Чукин Г.В.

Горбунова А.В.

Графическая часть

2401-2020- ППТ

Состав документации по планировке территории

№ тома	Обозначение	Наименование	Примечание
1	2	3	4
Проект планировки территории			
1.1	2401-2020-ППТ	Раздел 1. Проект планировки территории. Графическая часть	
1.2	2401-2020-ППТ	Раздел 2. Положение о размещении линейных объектов	
1.3	2401-2020-ППТ	Раздел 3. Материалы по обоснованию проекта планировки территории. Графическая часть	
1.4	2401-2020-ППТ	Раздел 4. Материалы по обоснованию проекта планировки территории. Пояснительная записка	
Проект межевания территории			
2.1	2401-2020-ПМТ	Основная часть проекта межевания территории	
2.2	2401-2020-ПМТ	Материалы по обоснованию проекта межевания территории	




Содержание раздела

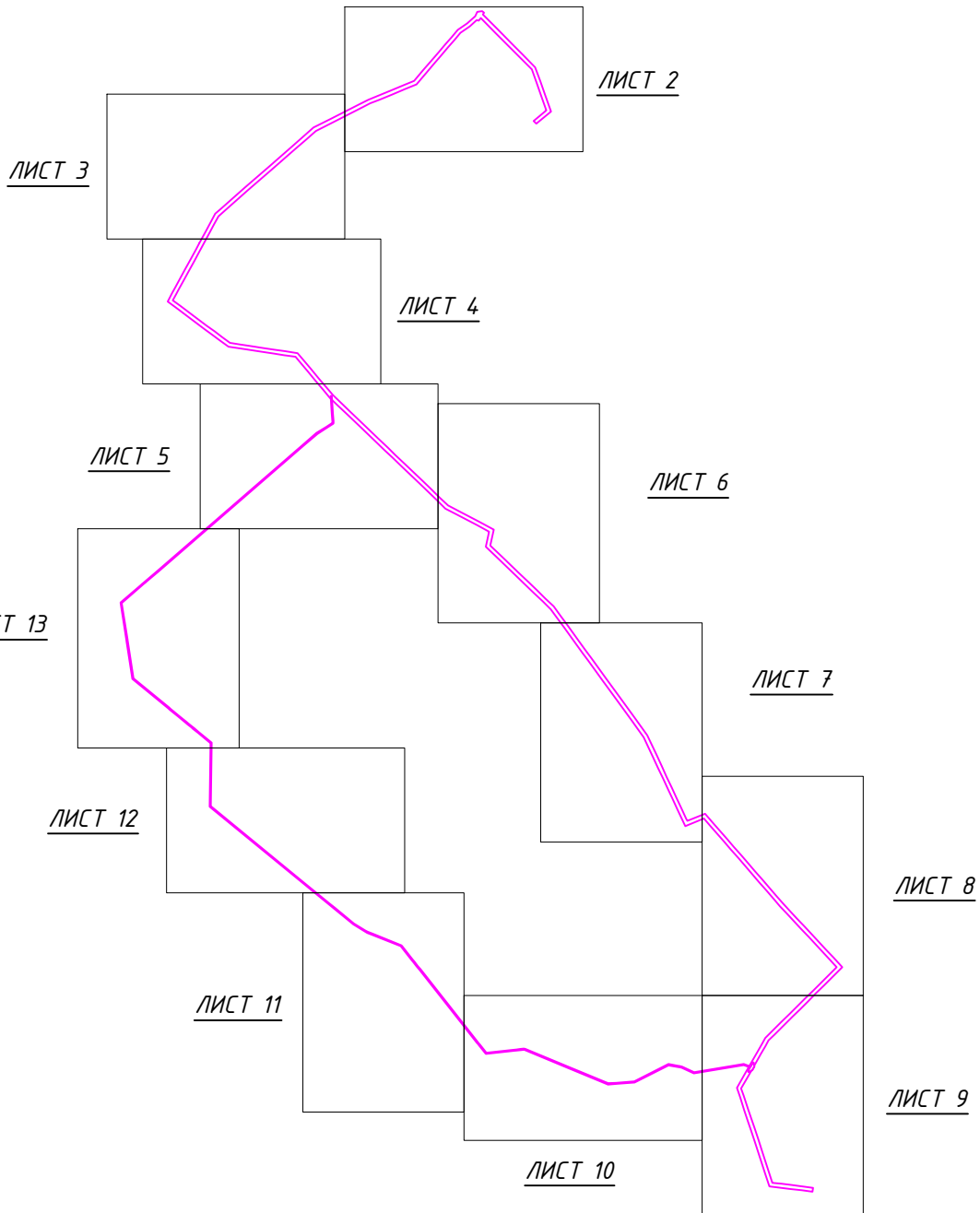
Обозначение	Наименование	Примечание
2401-2020-ППТ	Графическая часть	

Содержание

1	Чертеж границ зон планируемого размещения линейного объекта	8
---	---	---

Список исполнителей

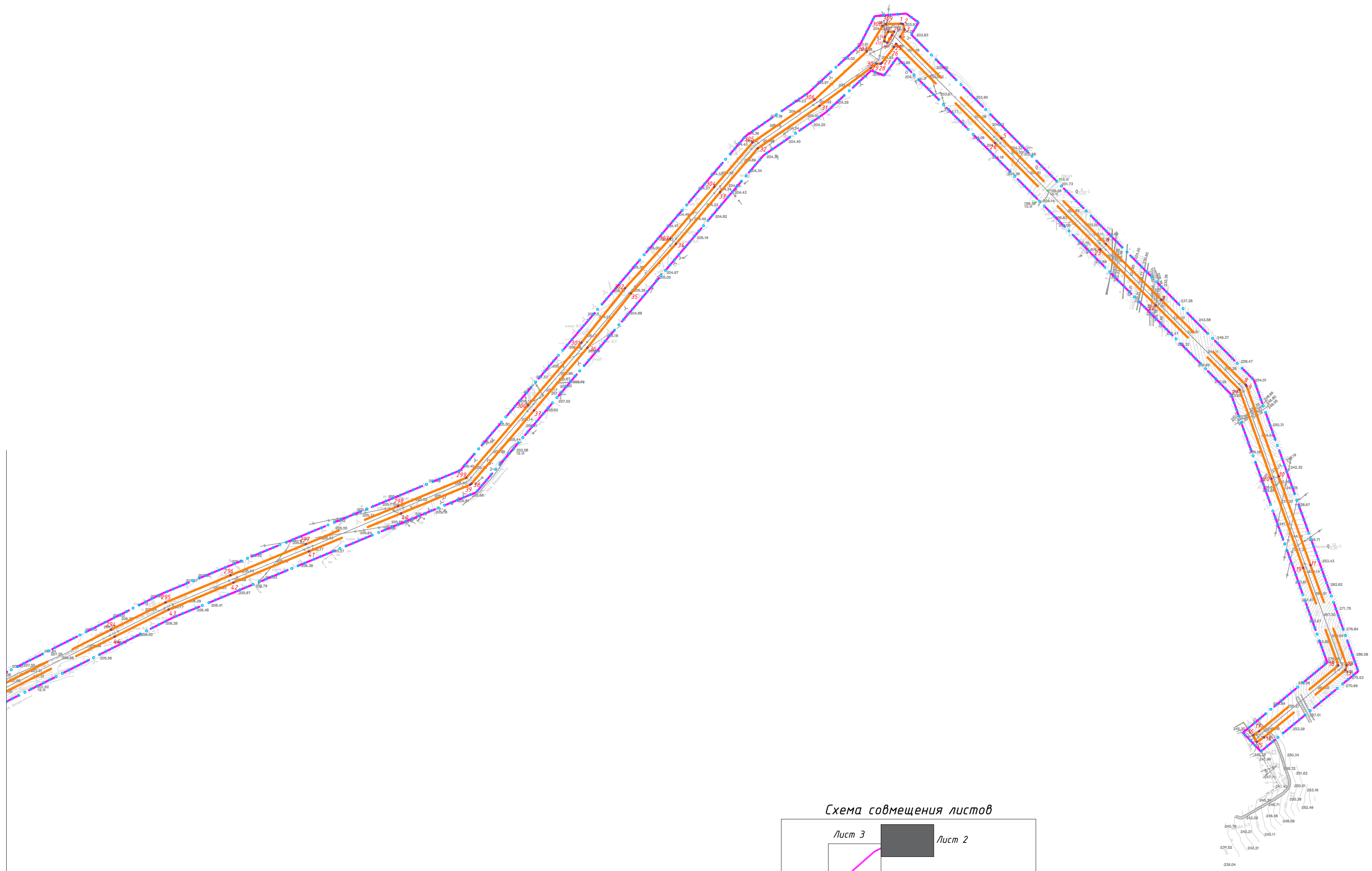
Должность	Фамилия И.О.	Подпись, дата
Главный инженер проекта	Горбунова А.В.	
Инженер	Абанина В.В.	
Инженер	Ханина А.В.	



Согласовано				




Инв. № подл.	Подпись и дата	Взам. инв. №	

						2401-2020-ППТ				
2	-	Зам.	16.06		06.21	Документация по планировке территории, предусматривающая размещение линейного объекта "ВЛ-110кВ Б-НБ-1,2" (Реконструкция)				
1	-	Зам.	04.03		03.21					
Изм.	Колуч.	Лист	№ док.	Подп.	Дата					
Разраб.	Абанина				Проект планировки территории Графическая часть			Стадия	Лист	Листов
Провер.	Ханина							П	1	13
Н. контр.	Горбунова				Чертеж границ зон планируемого размещения линейных объектов			ООО "ПКБ "РЕГИОН"		



Совмещение с листом 2

Условные графические обозначения

-  - границы территории, в отношении которой осуществляется подготовка проекта планировки
-  - границы зон планируемого размещения линейных объектов
-  - номера характерных точек границ зон планируемого размещения линейных объектов, в том числе точек начала и окончания, точек изменения описания границ таких зон


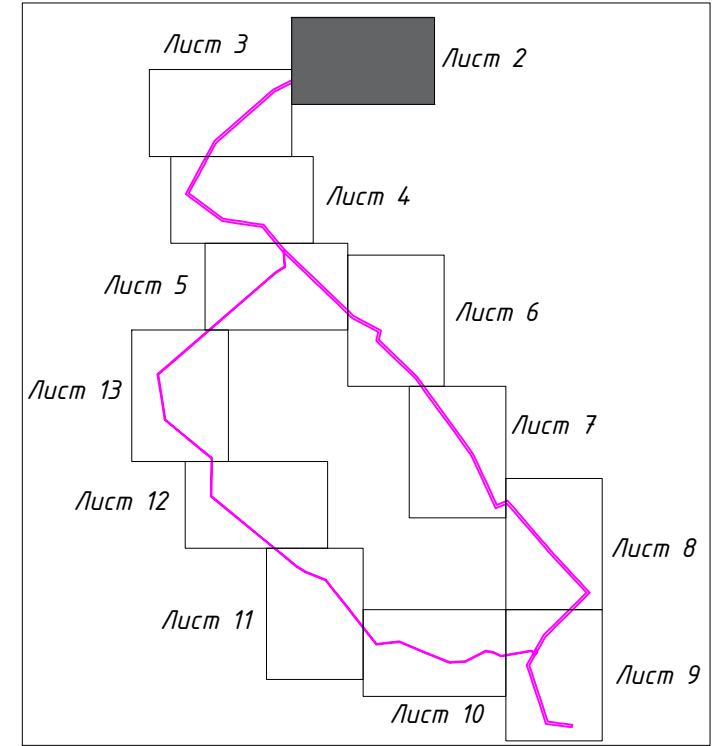


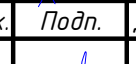
 - границы зон с особыми условиями использования территорий, подлежащие установлению в связи с размещением линейных объектов

Схема совмещения листов







Изм.	Колуч.	Лист	№ док.	Подп.	Дата	24.01-2020-ППТ				
3	-	Зам.	19.11		11.21	Документация по планировке территории, предусматривающая размещение линейного объекта "ВЛ-110кВ Б-НВ-1,2" (Реконструкция)				
2	-	Зам.	16.06		06.21					
1	-	Зам.	04.03		03.21					
						Проект планировки территории	Стадия	Лист	Листов	
						Графическая часть	П	2	13	
						Чертеж границ зон планируемого размещения линейных объектов	ООО "ПКБ "РЕГИОН"			
						M1:5000				

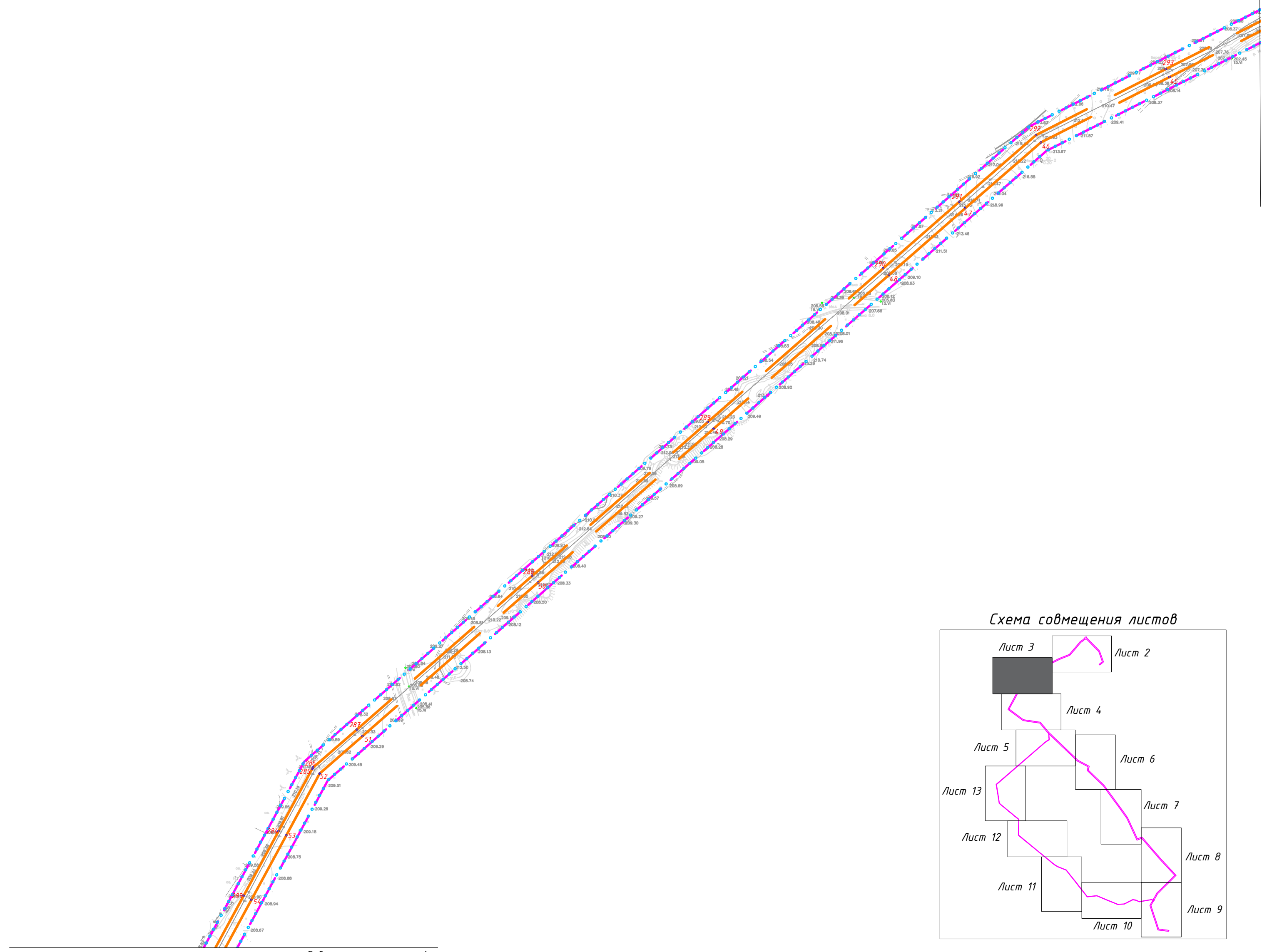
Согласовано

Инв. № подл.	
Подпись и дата	
Взам. инв. №	

Условные графические обозначения

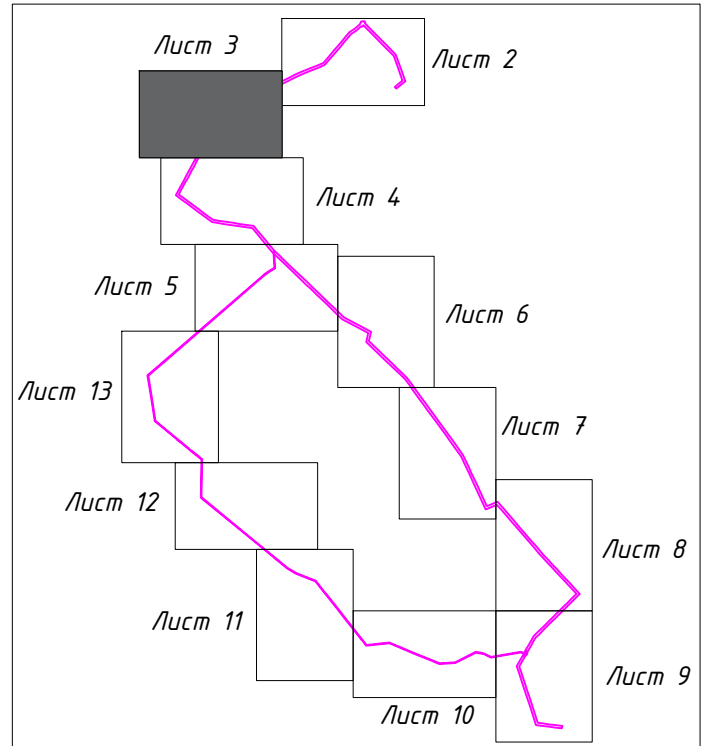
-  - границы территории, в отношении которой осуществляется подготовка проекта планировки
-  - границы зон планируемого размещения линейных объектов
-  - номера характерных точек границ зон планируемого размещения линейных объектов, в том числе точек начала и окончания, точек изменения описания границ таких зон



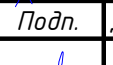



-  - границы зон с особыми условиями использования территорий, подлежащие установлению в связи с размещением линейных объектов



Совмещение с листом 4

Схема совмещения листов






3	-	Зам.	19.11		11.21
2	-	Зам.	16.06		06.21
1	-	Зам.	04.03		03.21
Изм.	Колуч.	Лист	№ док.	Подп.	Дата
Разраб.	Абанина				
Провер.	Ханина				
Н. контр.	Гордунова				

24-01-2020-ППТ		
Документация по планировке территории, предусматривающая размещение линейного объекта "ВЛ-110кВ Б-НБ-1,2" (Реконструкция)		
Проект планировки территории	Стадия	Лист
Графическая часть	П	3
Чертеж границ зон планируемого размещения линейных объектов М1:5000	Листов	13
ООО "ПКБ "РЕГИОН"		

Совмещение с листом 3



Условные графические обозначения

-  - границы территории, в отношении которой осуществляется подготовка проекта планировки
-  - границы зон планируемого размещения линейных объектов
-  - номера характерных точек границ зон планируемого размещения линейных объектов, в том числе точек начала и окончания, точек изменения описания границ таких зон


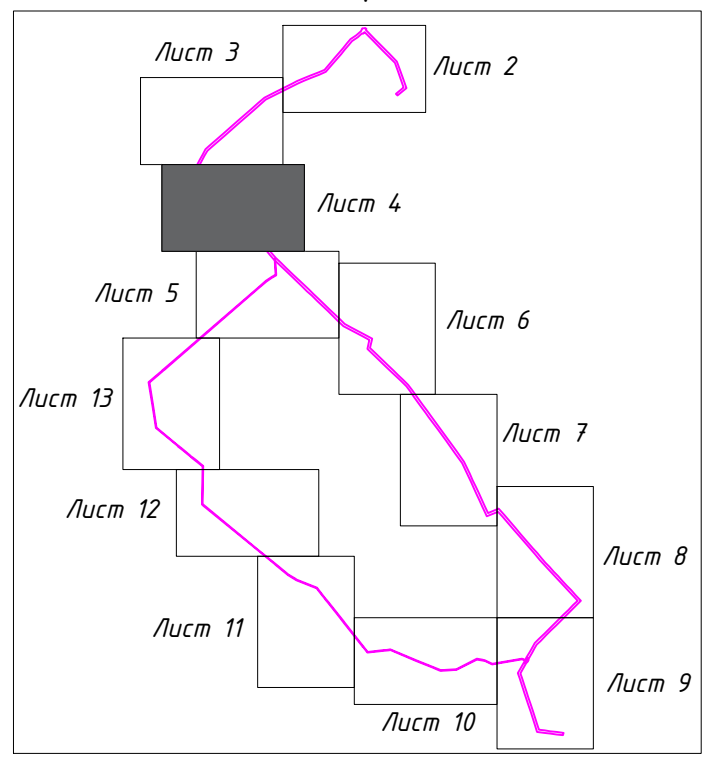


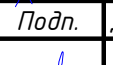



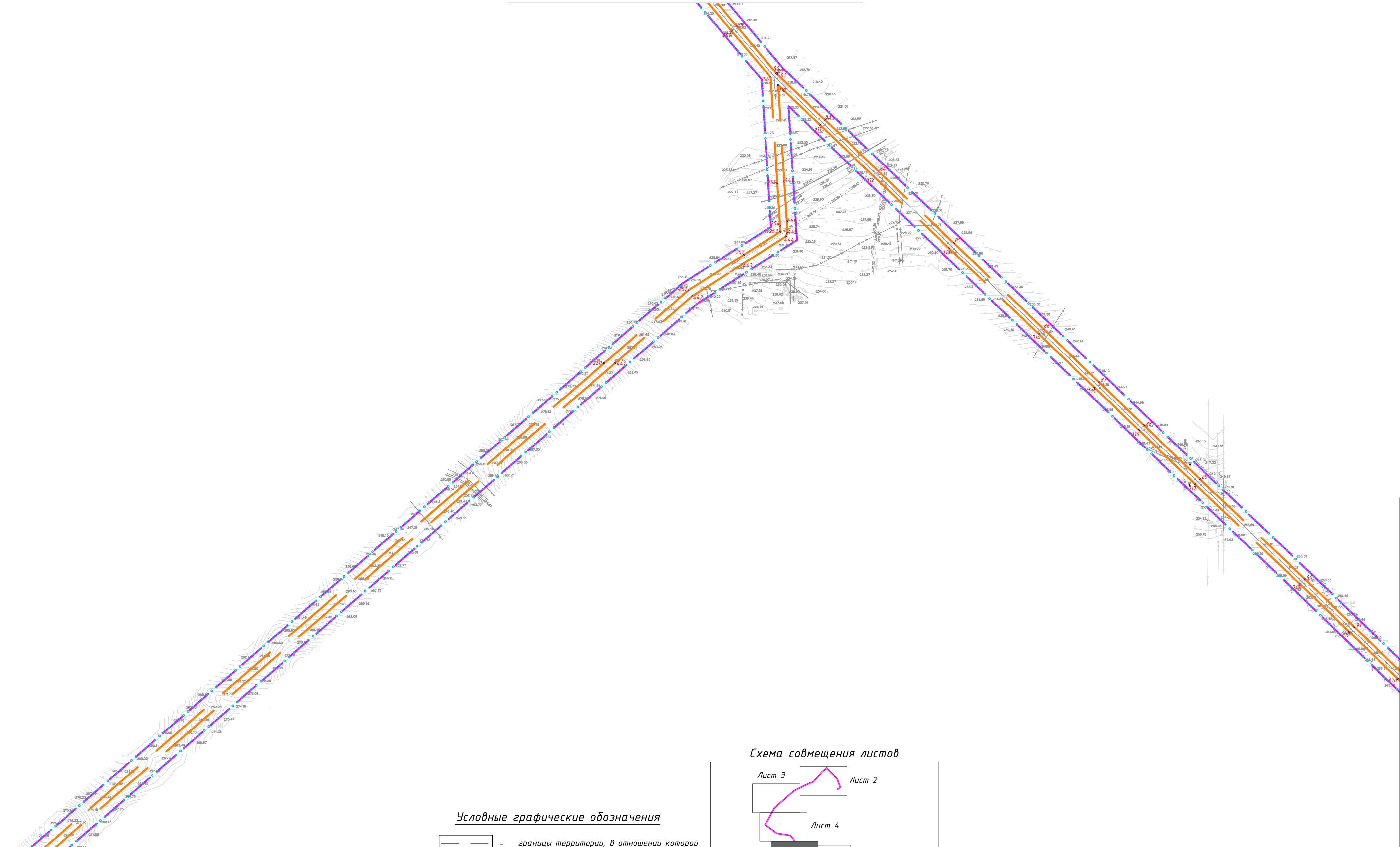
 - границы зон с особыми условиями использования территорий, подлежащие установлению в связи с размещением линейных объектов

Схема совмещения листов



24-01-2020-ППТ					
3	-	Зам.	19.11		11.21
2	-	Зам.	16.06		06.21
1	-	Зам.	04.03		03.21
Изм.	Колуч.	Лист	№ док.	Подп.	Дата
Разраб.	Абанина				
Провер.	Ханина				
Н. контр.	Горбунова				
Проект планировки территории Графическая часть				Стадия	Лист
				П	4
Чертеж границ зон планируемого размещения линейных объектов М1:5000				Листов	13
ООО "ПКБ "РЕГИОН"					



Совмещение с листом 13

Условные графические обозначения





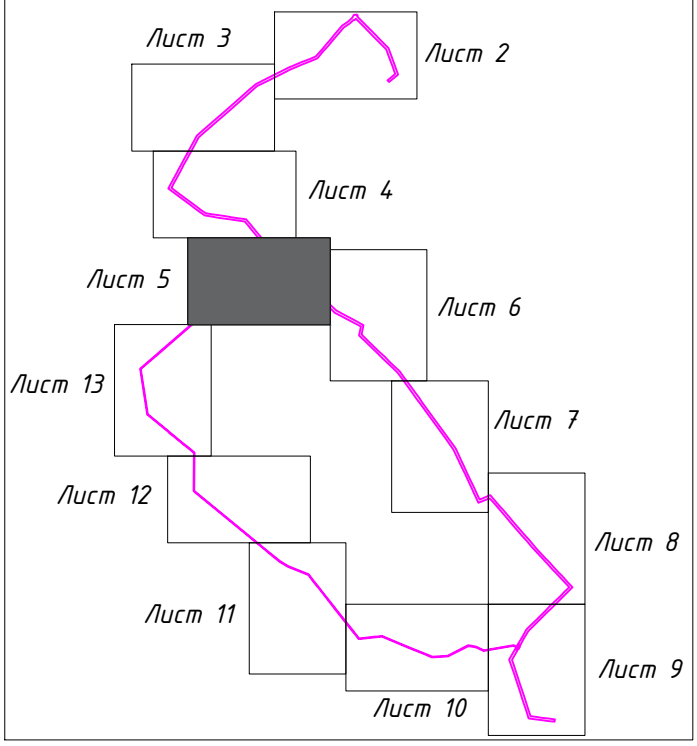


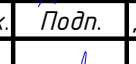
-  - границы территории, в отношении которой осуществляется подготовка проекта планировки
-  - границы зон планируемого размещения линейных объектов
-  - границы зон с особыми условиями использования территорий, подлежащие установлению в связи с размещением линейных объектов
-  - номера характерных точек границ зон планируемого размещения линейных объектов, в том числе точек начала и окончания, точек изменения описания границ таких зон

Схема совмещения листов



24-01-2020-ППТ							
Изм.	Колуч.	Лист	№ док.	Подп.	Дата		
3	-	Зам.	19.11		11.21	Документация по планировке территории, предусматривающая размещение линейного объекта "ВЛ-110кВ Б-НВ-1,2" (Реконструкция)	
2	-	Зам.	16.06		06.21		
1	-	Зам.	04.03		03.21		
Проект планировки территории							Стадия
Графическая часть							Лист
Чертеж границ зон планируемого размещения линейных объектов М1:5000							Листов
							ООО "ПКБ "РЕГИОН"

Инв. № подл.	Подпись и дата	Взам. инв. №

Совмещение с листом 5



Совмещение с листом 7

Условные графические обозначения

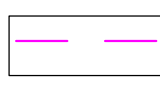

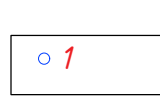

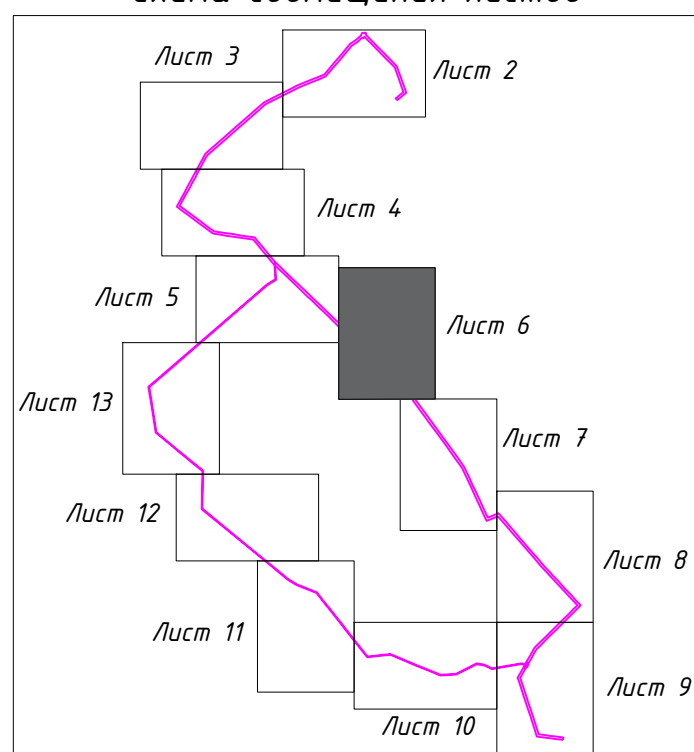





-  - границы территории, в отношении которой осуществляется подготовка проекта планировки
-  - границы зон планируемого размещения линейных объектов
-  - номера характерных точек границ зон планируемого размещения линейных объектов, в том числе точек начала и окончания, точек изменения описания границ таких зон
-  - границы зон с особыми условиями использования территорий, подлежащие установлению в связи с размещением линейных объектов

Схема совмещения листов



2401-2020-ППТ						
3	-	Зам.	19.11		11.21	
2	-	Зам.	16.06		06.21	
1	-	Зам.	04.03		03.21	
Изм.	Колуч.	Лист	№ док.	Подп.	Дата	
Разраб.	Абанина					
Провер.	Ханина					
Н. контр.	Горбунова					
Проект планировки территории Графическая часть				Стадия	Лист	Листов
				П	6	13
Чертеж границ зон планируемого размещения линейных объектов М1:5000				ООО "ПКБ "РЕГИОН"		



Совмещение с листом 8

Условные графические обозначения

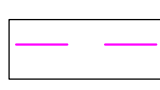

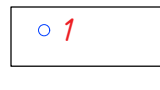

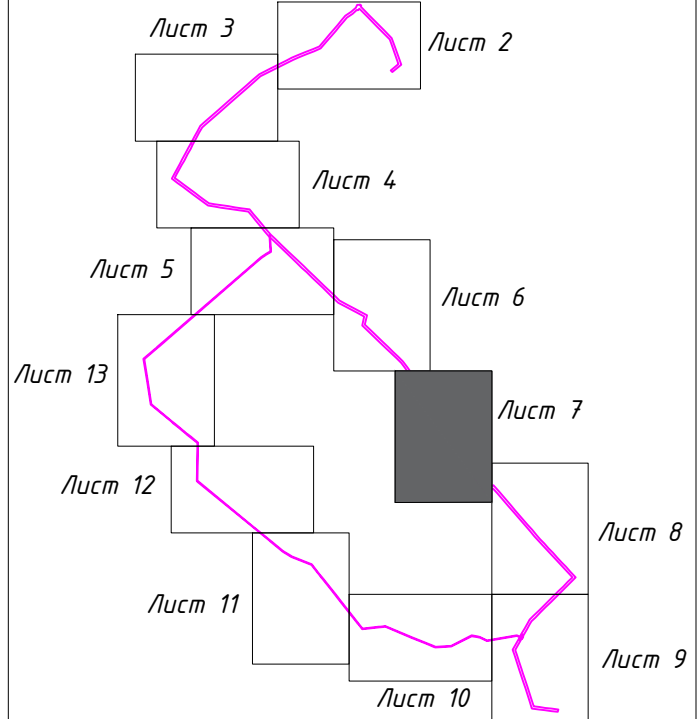



-  - границы территории, в отношении которой осуществляется подготовка проекта планировки
-  - границы зон планируемого размещения линейных объектов
-  - номера характерных точек границ зон планируемого размещения линейных объектов, в том числе точек начала и окончания, точек изменения описания границ таких зон
-  - границы зон с особыми условиями использования территорий, подлежащие установлению в связи с размещением линейных объектов


Схема совмещения листов



24-01-2020-ППТ					
Изм.	Колуч.	Лист	№ док.	Подп.	Дата
3	-	Зам.	19.11		11.21
2	-	Зам.	16.06		06.21
1	-	Зам.	04.03		03.21
Документация по планировке территории, предусматривающая размещение линейного объекта "ВЛ-110кВ Б-Нд-1,2" (Реконструкция)					
Проект планировки территории				Стадия	Лист
Графическая часть				П	7
Чертеж границ зон планируемого размещения линейных объектов М1:5000				Листов	13
ООО "ПКБ "РЕГИОН"					

Согласовано
Инв. № подл.
Подпись и дата
Взам. инв. №

Совмещение с листом 7



Совмещение с листом 9

Условные графические обозначения





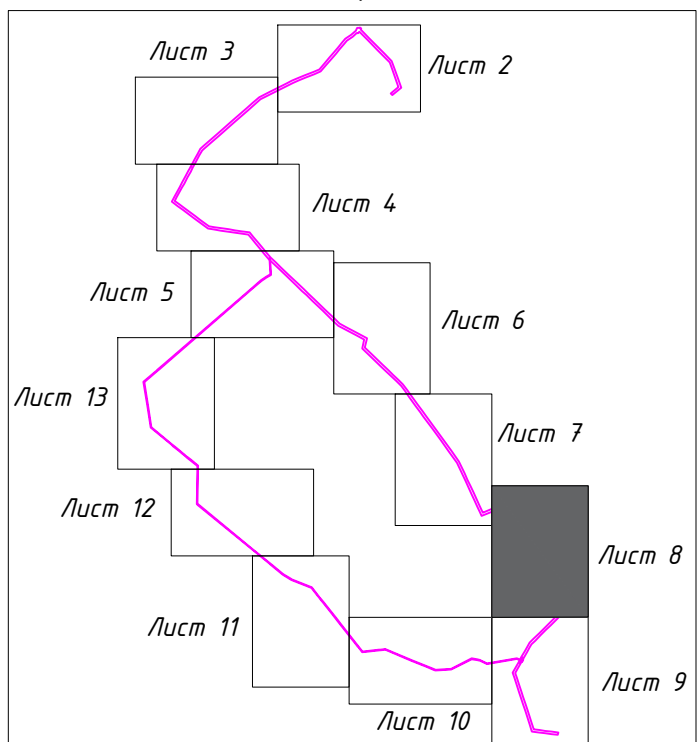



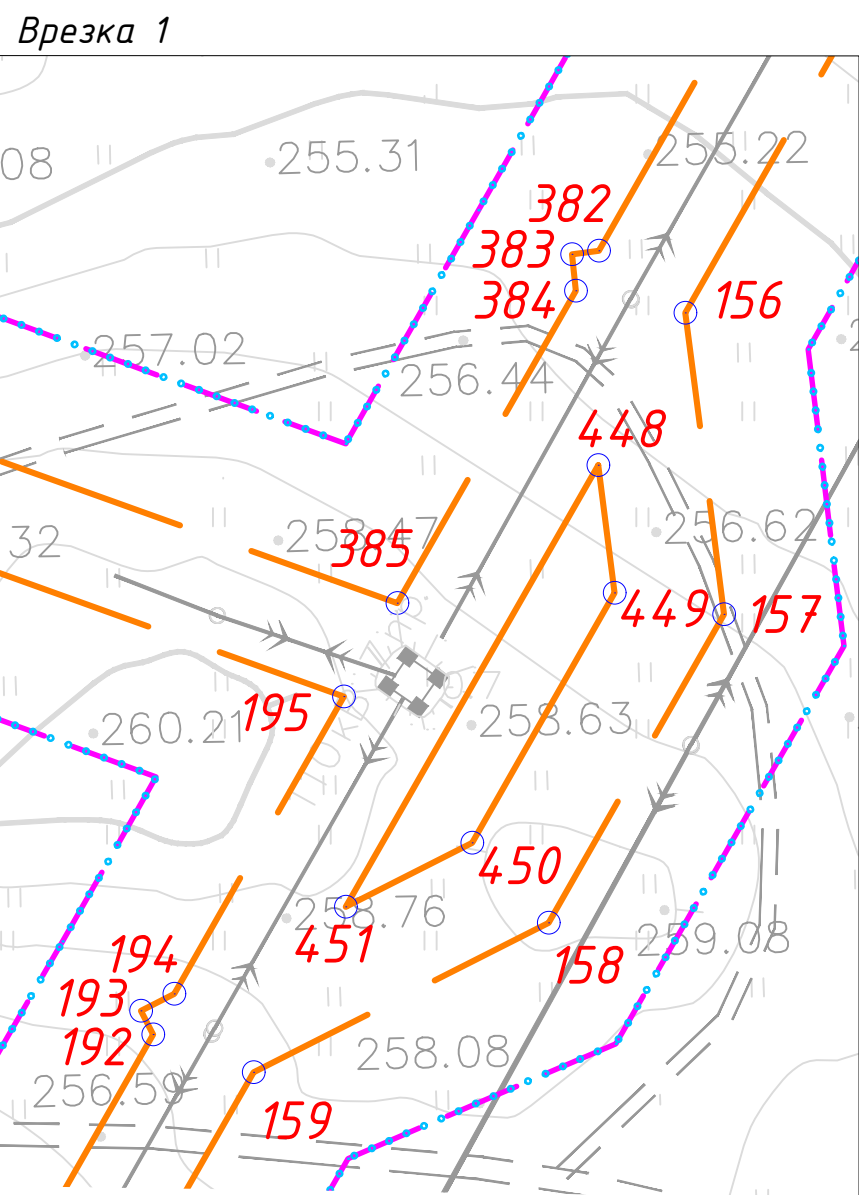
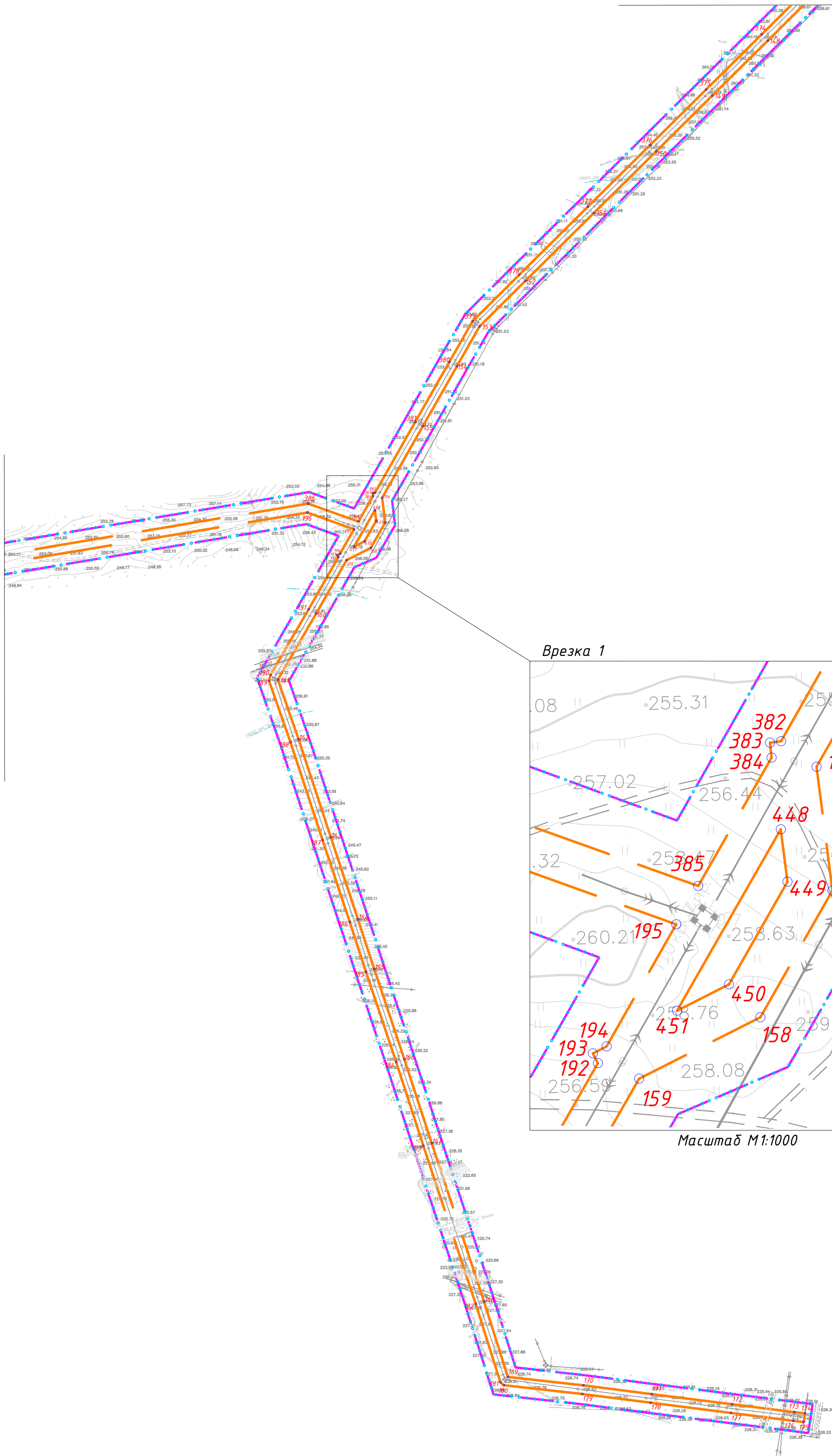
-  - границы территории, в отношении которой осуществляется подготовка проекта планировки
-  - границы зон планируемого размещения линейных объектов
-  - номера характерных точек границ зон планируемого размещения линейных объектов, в том числе точек начала и окончания, точек изменения описания границ таких зон
-  - границы зон с особыми условиями использования территорий, подлежащие установлению в связи с размещением линейных объектов

Схема совмещения листов



Изм.	Колуч.	Лист	№ док.	Подп.	Дата	2401-2020-ППТ			
3	-	Зам.	19.11		11.21	Документация по планировке территории, предусматривающая размещение линейного объекта "ВЛ-110кВ Б-Нд-1,2" (Реконструкция)			
2	-	Зам.	16.06		06.21				
1	-	Зам.	04.03		03.21				
						Проект планировки территории	Стадия	Лист	Листов
Графическая часть						П	8	13	
Чертеж границ зон планируемого размещения линейных объектов М1:5000						ООО "ПКБ "РЕГИОН"			



Условные графические обозначения





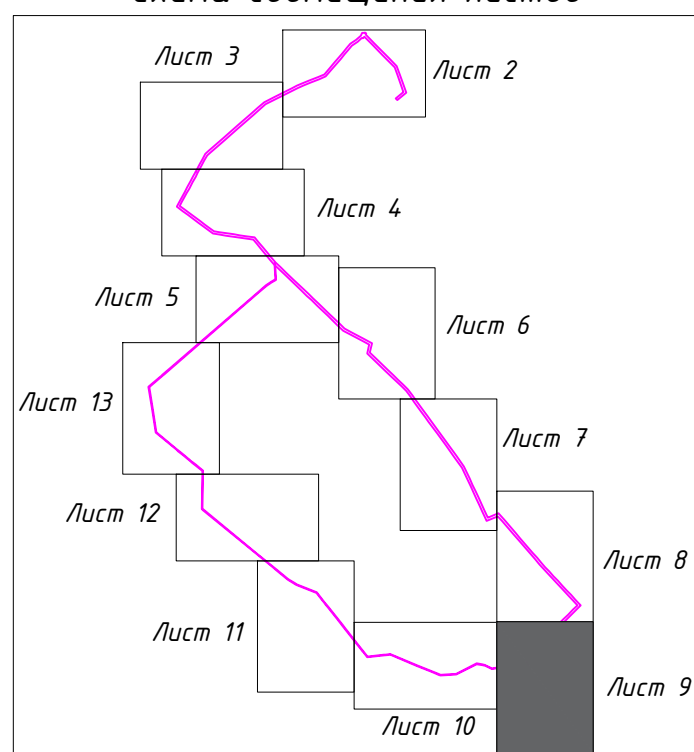






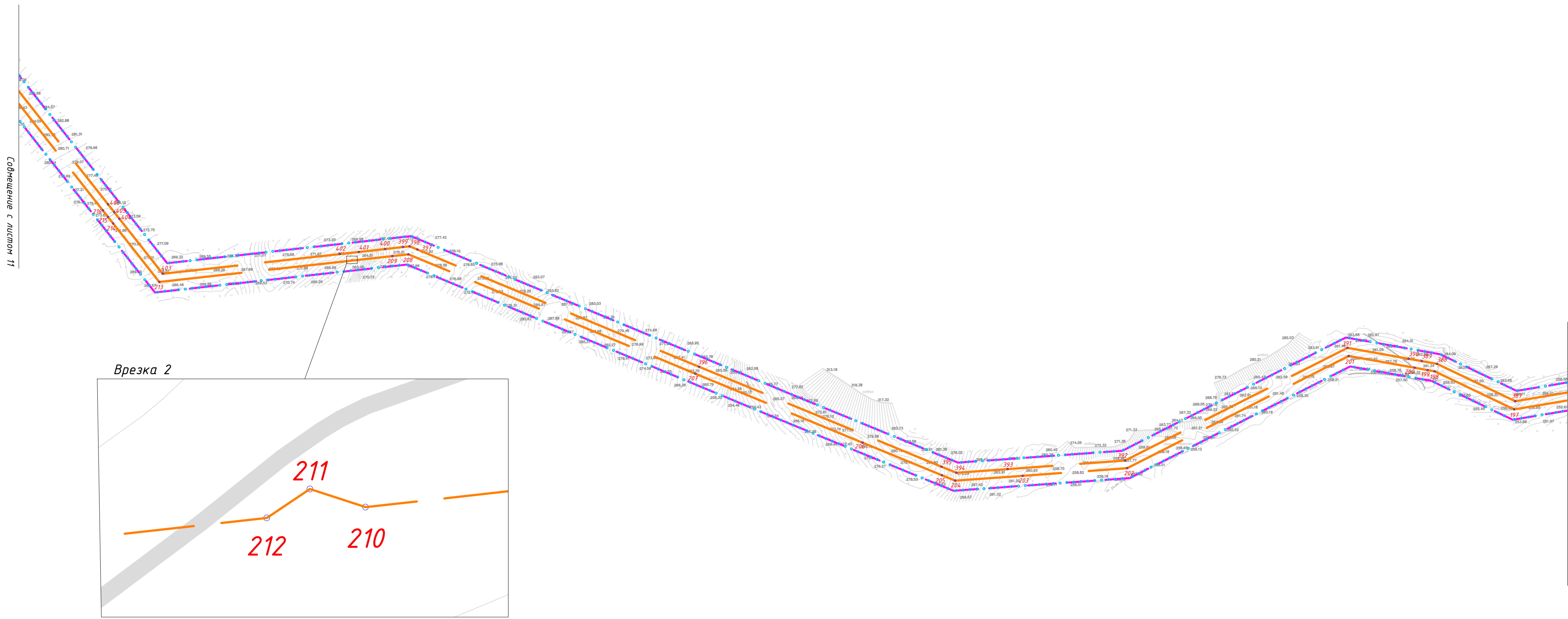
-  - границы территории, в отношении которой осуществляется подготовка проекта планировки
-  - границы зон планируемого размещения линейных объектов
-  - номера характерных точек границ зон планируемого размещения линейных объектов, в том числе точек начала и окончания, точек изменения описания границ таких зон
-  - границы зон с особыми условиями использования территорий, подлежащие установлению в связи с размещением линейных объектов

Схема совмещения листов



24-01-2020-ППТ					
3	-	Зам.	19.11		11.21
2	-	Зам.	16.06		06.21
1	-	Зам.	04.03		03.21
Изм.	Колуч.	Лист	№ док.	Подп.	Дата
Разраб.	Абанина				
Провер.	Ханина				
Н. контр.	Горбунова				
Проект планировки территории				Стадия	Лист
Графическая часть				П	9
Чертеж границ зон планируемого размещения линейных объектов М1:5000				Листов	13
ООО "ПКБ "РЕГИОН"					

11 кошлы с аннотацией



Совмещение с листом 9

Условные графические обозначения





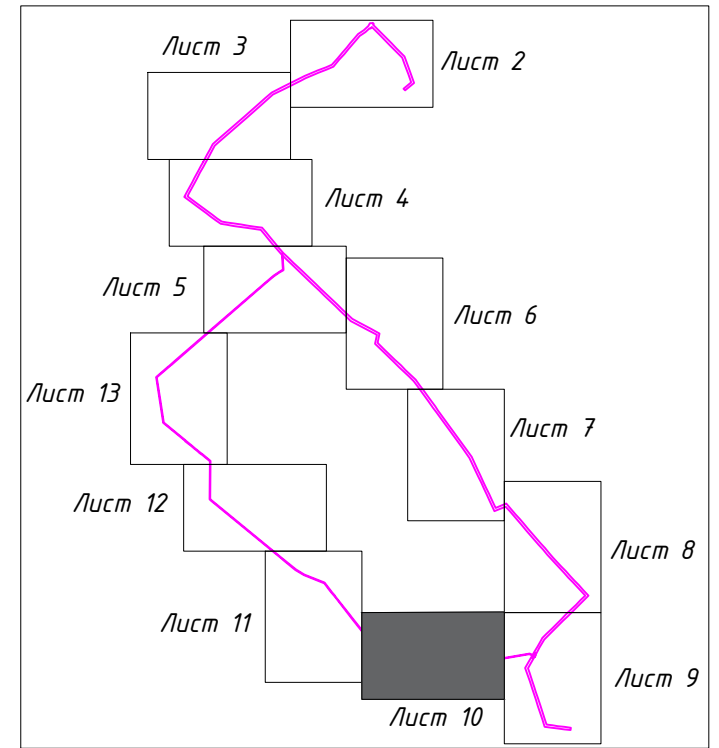
-  - границы территории, в отношении которой осуществляется подготовка проекта планировки
-  - границы зон планируемого размещения линейных объектов
-  - номера характерных точек границ зон планируемого размещения линейных объектов, в том числе точек начала и окончания, точек изменения описания границ таких зон
-  - границы зон с особыми условиями использования территорий, подлежащие установлению в связи с размещением линейных объектов


Схема совмещения листов



24-01-2020-ППТ																											
Изм.	Колуч.	Лист	№ док.	Подп.	Дата																						
3	-	Зам.	19.11		11.21	Документация по планировке территории, предусматривающая размещение линейного объекта "ВЛ-110кВ Б-НБ-1,2" (Реконструкция)																					
2	-	Зам.	16.06		06.21																						
1	-	Зам.	04.03		03.21																						
<table border="1"> <tr> <td colspan="4">Проект планировки территории</td> <td>Стадия</td> <td>Лист</td> <td>Листов</td> </tr> <tr> <td colspan="4">Графическая часть</td> <td>П</td> <td>10</td> <td>13</td> </tr> <tr> <td colspan="4">Чертеж границ зон планируемого размещения линейных объектов М1:5000</td> <td colspan="3">ООО "ПКБ "РЕГИОН"</td> </tr> </table>							Проект планировки территории				Стадия	Лист	Листов	Графическая часть				П	10	13	Чертеж границ зон планируемого размещения линейных объектов М1:5000				ООО "ПКБ "РЕГИОН"		
Проект планировки территории				Стадия	Лист	Листов																					
Графическая часть				П	10	13																					
Чертеж границ зон планируемого размещения линейных объектов М1:5000				ООО "ПКБ "РЕГИОН"																							

Согласовано

Инв. № подл.	Подпись и дата	Взам. инв. №



Совмещение с листом 10

Условные графические обозначения



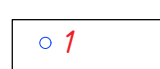

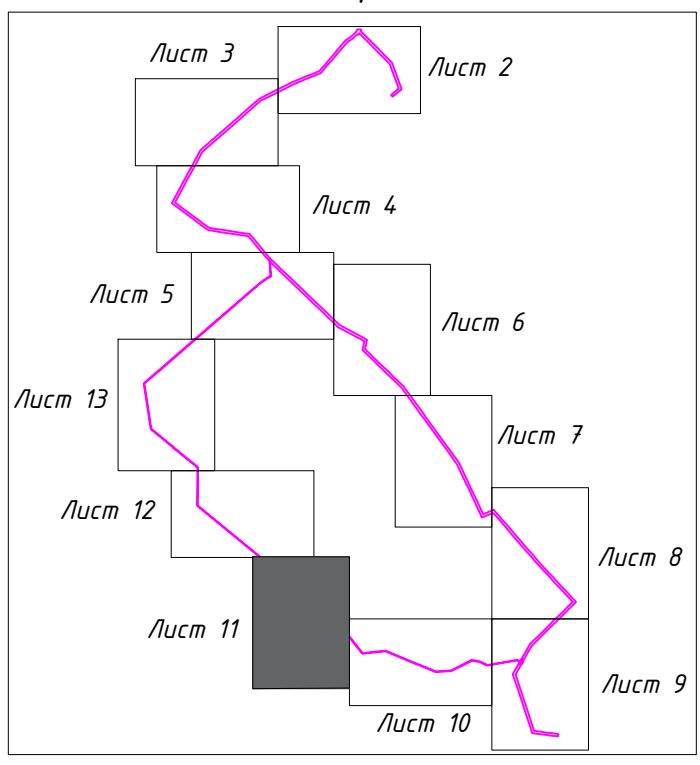
-  - границы территории, в отношении которой осуществляется подготовка проекта планировки
-  - границы зон планируемого размещения линейных объектов
-  - номера характерных точек границ зон планируемого размещения линейных объектов, в том числе точек начала и окончания, точек изменения описания границ таких зон
-  - границы зон с особыми условиями использования территорий, подлежащие установлению в связи с размещением линейных объектов

Схема совмещения листов



24-01-2020-ППТ					
Изм.	Колуч.	Лист	№ док.	Подп.	Дата
3	-	Зам.	19.11		11.21
2	-	Зам.	16.06		06.21
1	-	Зам.	04.03		03.21

Документация по планировке территории, предусматривающая размещение линейного объекта "ВЛ-110кВ Б-Н8-1,2" (Реконструкция)		Стадия	Лист	Листов
Проект планировки территории Графическая часть		П	11	13
Чертеж границ зон планируемого размещения линейных объектов М1:5000		ООО "ПКБ "РЕГИОН"		

Инв. № подл.	Подпись и дата	Взам. инв. №



Совмещение с листом 11

Условные графические обозначения





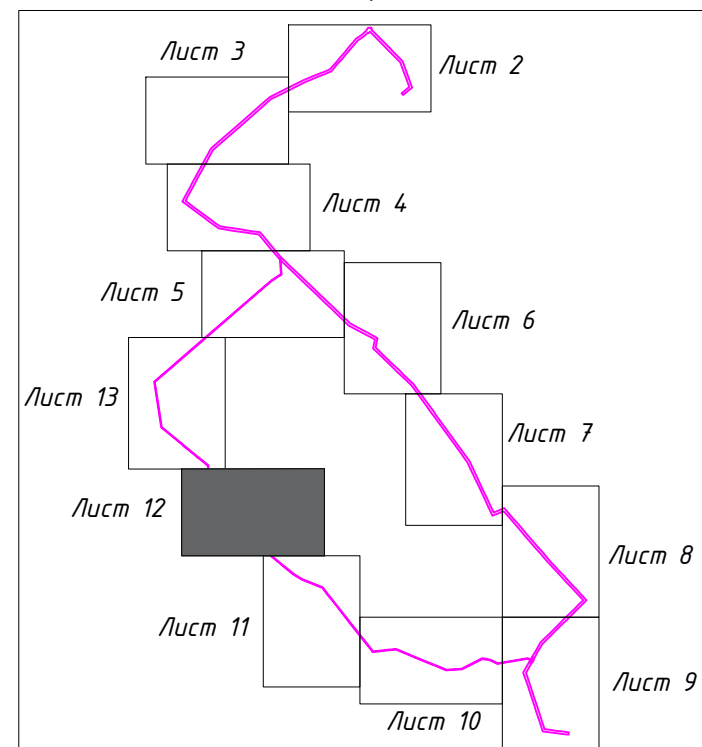



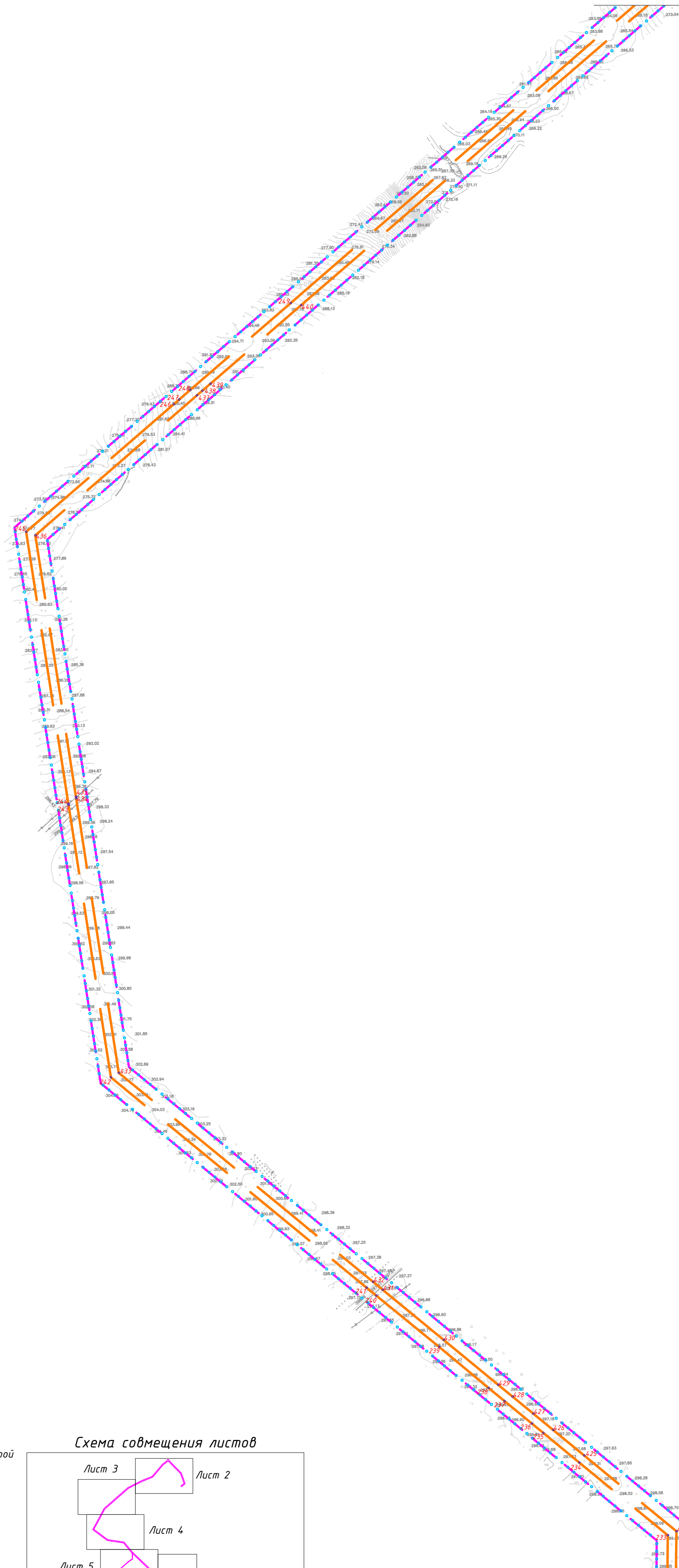
-  - границы территории, в отношении которой осуществляется подготовка проекта планировки
-  - границы зон планируемого размещения линейных объектов
-  - номера характерных точек границ зон планируемого размещения линейных объектов, в том числе точек начала и окончания, точек изменения описания границ таких зон
-  - границы зон с особыми условиями использования территорий, подлежащие установлению в связи с размещением линейных объектов

Схема совмещения листов



24-01-2020-ППТ							
Изм.	Колуч.	Лист	№ док.	Подп.	Дата		
3	-	Зам.	19.11		11.21	Документация по планировке территории, предусматривающая размещение линейного объекта "ВЛ-110кВ Б-НБ-1,2" (Реконструкция)	
2	-	Зам.	16.06		06.21		
1	-	Зам.	04.03		03.21		
Проект планировки территории							Стадия
Графическая часть							Лист
Чертеж границ зон планируемого размещения линейных объектов М1:5000							Листов
							ООО "ПКБ "РЕГИОН"



Условные графические обозначения





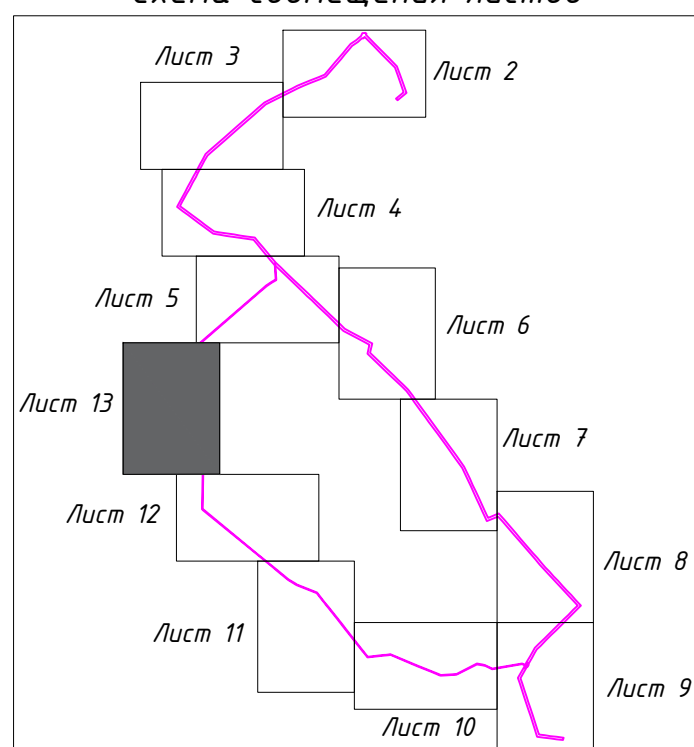





-  - границы территории, в отношении которой осуществляется подготовка проекта планировки
-  - границы зон планируемого размещения линейных объектов
-  - номера характерных точек границ зон планируемого размещения линейных объектов, в том числе точек начала и окончания, точек изменения описания границ таких зон
-  - границы зон с особыми условиями использования территорий, подлежащие установлению в связи с размещением линейных объектов

Схема совмещения листов



Совмещение с листом 12

24-01-2020-ППТ					
Документация по планировке территории, предусматривающая размещение линейного объекта "ВЛ-110кВ Б-НД-1,2" (Реконструкция)					
Изм.	Колуч.	Лист	№ док.	Подп.	Дата
3	-	Зам.	19.11		11.21
2	-	Зам.	16.06		06.21
1	-	Зам.	04.03		03.21
Разраб.		Абанина			
Провер.		Ханина			
Н. контр.		Горбунова			
Проект планировки территории Графическая часть				Стадия	Лист
				П	13
Чертеж границ зон планируемого размещения линейных объектов М1:5000				Листов	13
ООО "ПКБ "РЕГИОН"					

Инв. № подл. Подпись и дата. Взам. инв. №. Согласовано.