
























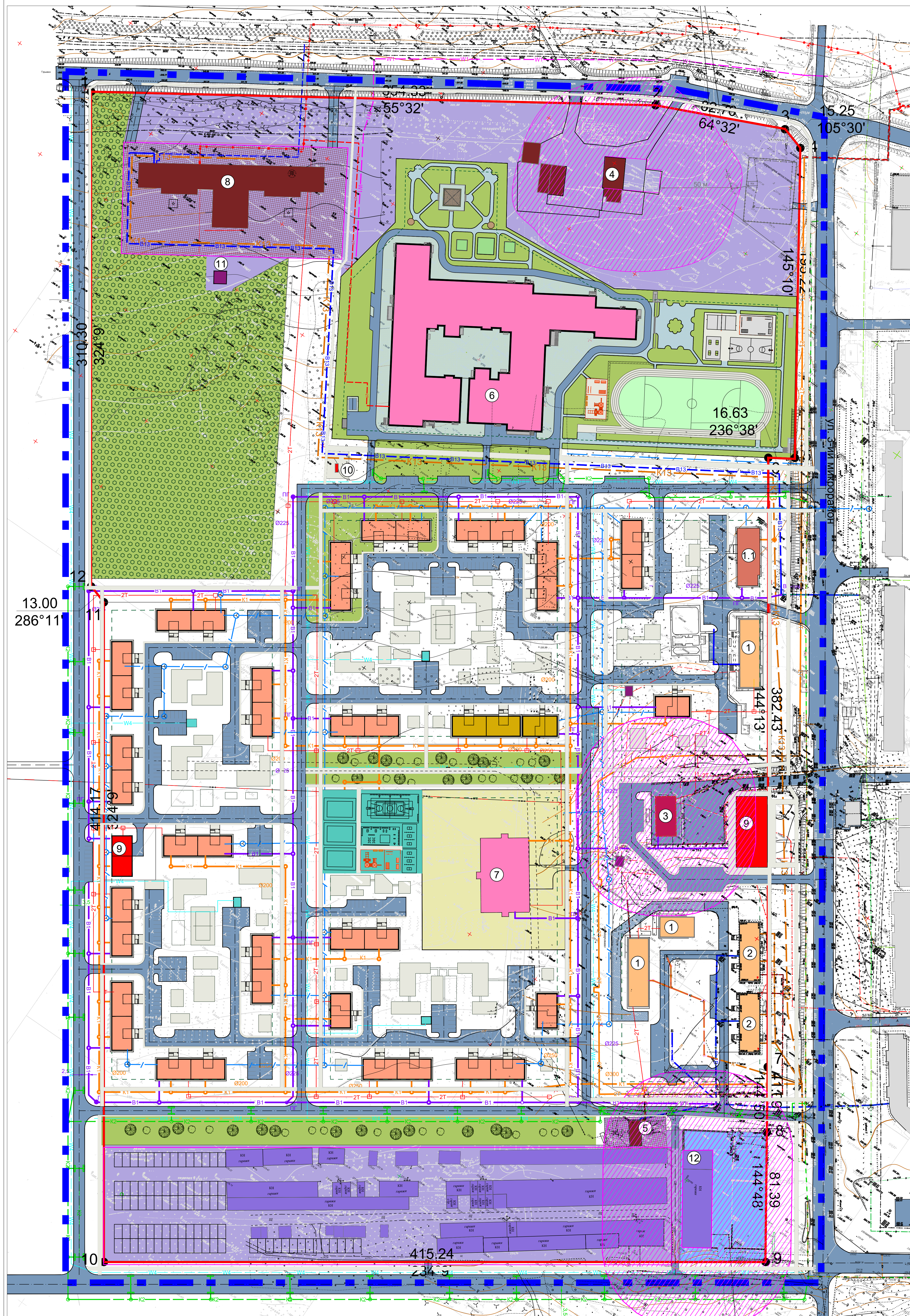
Проект планировки и проект межевания территории квартала "Сосновый"  
 Беловского городского округа. Корректировка.  
 Схема границ с особыми условиями использования территории

УСЛОВНЫЕ ОБОЗНАЧЕНИЯ

-  граница проектирования
-  существующие многоэтажные жилые дома
-  строящийся многоэтажный жилой дом
-  проектируемые 9-этажные жилые дома по уровню комфорта - социальное
-  проектируемые 9-этажные жилые дома по уровню комфорта - элитный класс
-  проектируемые школа и детские сады
-  проектируемые общественно-деловые здания
-  красная линия проектируемого квартала
-  линии регулирования застройки
-  существующие гаражи
-  существующие ТП
-  проектируемые ТП
-  автомобильные дороги с асфальтовым покрытием
-  парковки
-  тротуары
-  дворовые площадки
-  озеленение
-  территория городских лесов
-  наружная теплотрасса
-  территории котельных
-  аллея им. Льва Ковылина
-  Санитарно-защитная зона
-  граница Санитарно-Защитной Зоны
-  детская площадка для маломобильных групп населения и площадка "Workout"

ЭКСПЛИКАЦИЯ

1. Существующие 9-этажные жилые дома
- 1.1. Строящийся многоквартирный жилой дом (9 жилых этажей)
2. Существующие 5-этажные жилые дома
3. Существующее кафе "Сосновое"
4. Существующая АЗС
5. Существующая котельная
6. Проектируемая школа на 1100 мест
7. Проектируемый детсад на 180 мест
8. Строящаяся котельная
9. Проектируемые здания общественно-делового назначения
10. Памятник
11. КТП №103
12. СТО на 3 поста (существующая)



				53-94/К2.ГЧ			
				Беловский городской округ. Центральный район, квартал "Сосновый"			
Изм.	Кол. уч.	№ док.	Лист	Подпись	Дата	Стадия	Лист
Разраб.	Иванова				2019	Проект планировки и проект межевания территории. Корректировка	5
Проверил	Демина						11
Н.контр.	Зайцева					Схема границ с особыми условиями использования территории М1:1000	
				<b>КУЗБАССПРОЕКТ</b>			