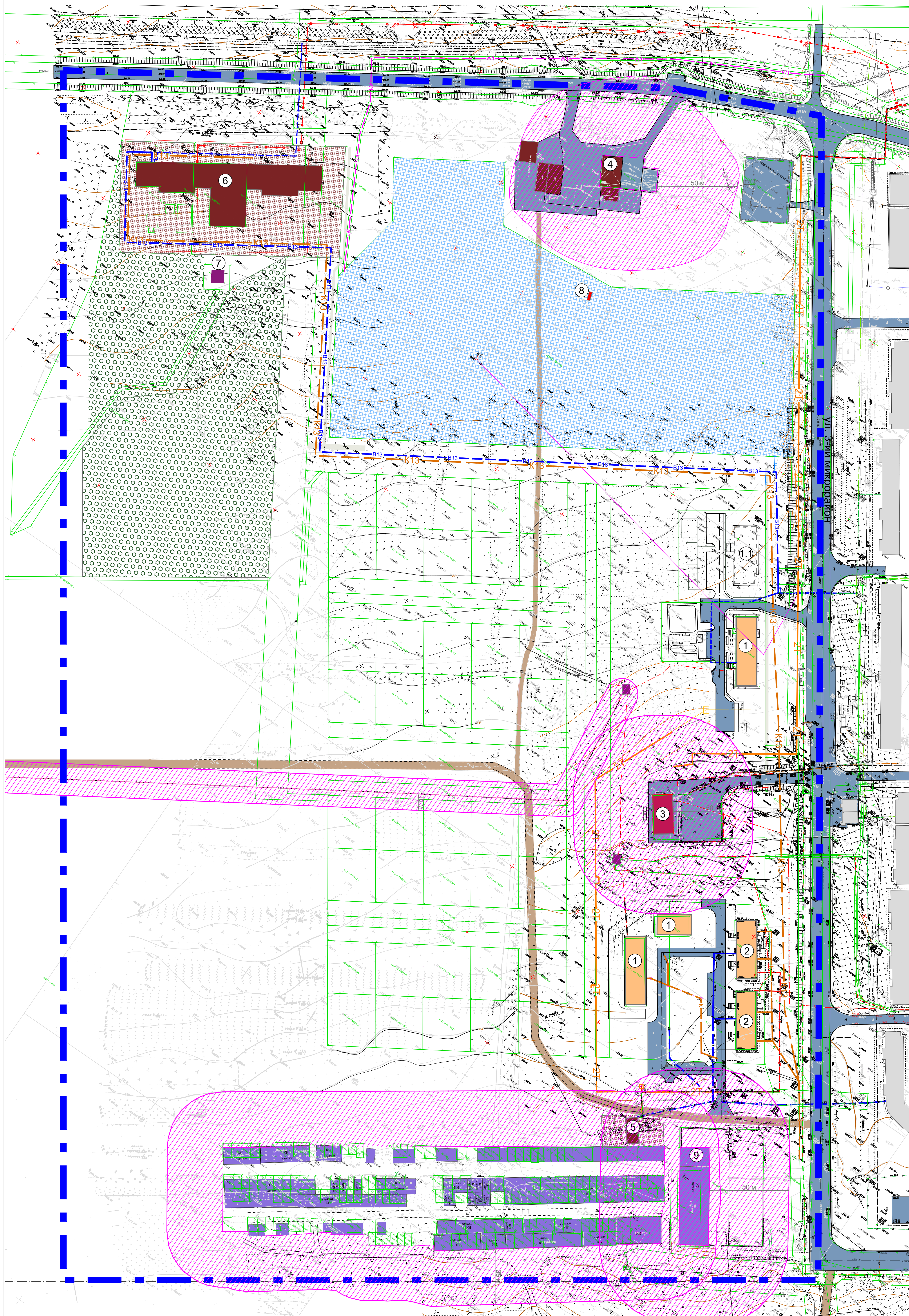












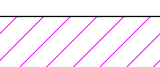






Проект планировки и проект межевания территории квартала "Сосновый"  
 Беловского городского округа. Корректировка.  
 План современного использования территории



УСЛОВНЫЕ ОБОЗНАЧЕНИЯ

-  граница проектирования
-  существующие многоэтажные жилые дома
-  строящийся многоэтажный жилой дом
-  существующие гаражи
-  существующие ТП
-  автомобильные дороги с асфальтовым покрытием
-  автомобильные дороги с грутовым и щебеночным покрытием
-  территория городских лесов
-  наружная теплотрасса
-  территории котельных
-  участок под проектируемую школу
-  границы ранее образованных земельных участков, зарегистрированных в ГКН
-  Санитарно-защитная зона
-  граница Санитарно-защитной зоны
-  существующая линия 6кВ
-  ранее запроектированный водопровод
-  ранее запроектированная канализация

ЭКСПЛИКАЦИЯ

1. Существующие 9-этажные жилые дома
- 1.1 Строящийся многоквартирный жилой дом (9 жилых этажей)
2. Существующие 5-этажные жилые дома
3. Существующее кафе "Сосновое"
4. Существующая АЗС
5. Существующая котельная
6. Строящаяся котельная
7. Строящаяся КТП №103
8. Памятник
9. СТО на 3 поста (существующая)

				53-94/К2.ГЧ					
				Беловский городской округ. Центральный район, квартал "Сосновый"					
Изм.	Кол. уч.	№ док.	Лист	Подпись	Дата	Стадия	Лист	Листов	
Разраб.	Иванова				2019	Проект планировки и проект межевания территории. Корректировка	ПП	4	11
Проверил	Демина								
Н.контр.	Зайцева					План современного использования территории			
				M1:1000		<b>КУЗБАССПРОЕКТ</b>			